

OKRESNÍ NÁRODNÍ VÝBOR

Pionýrská ul. 1303

547 28 NÁCHOD

Rozdělovník:

- 1/ Místní národní výbor Studnice
- 2/ Východočeské st. lesy, p.ř.
Hradec Králové

VÁŠ DOPIS ZNAČKY / ZE DNE

NAŠE ZNAČKA

VYŘIZUJE / LINKA

NÁCHOD DNE

24. září 1985

VĚC

Změna lesního půdního fondu - povolení

R O Z H O D N U T Í

Odbor vodního a lesního hospodářství a zemědělství ONV v Náchodě na základě žádosti MNV Studnice ze dne 5.9.1985, kladného stanoviska Východočeských státních lesů, lesního závodu Opačno ze dne 4.9.1985 a po provedeném místním šetření dne 23.9.1985

p o v o l u j e

ve smyslu § 4 odst. 2/ zákona č. 61/77 Sb. o lesích

- trvalou změnu lesního půdního fondu na poz. parc. č. kat. 486/1 v kat. území Studnice o celkové výměře 0,0400 ha a
- dočasnou změnu lesního půdního fondu na poz. parc. č. kat. 486/1 v kat. území Studnice o celkové výměře 0,0300 ha

za účelem výstavby vodojemu pro obec Studnice i obce okolní.

Pozemek s trvalým záboru lesního půdního fondu se převádí do ostatních ploch, dočasná změna LPP se povoluje do konce roku 1986.

Ve smyslu § 4 odst. 3 písm. g/ shora cit. zákona o lesích provede investor nejpozději do jednoho roku po ukončení prací na vodojemu na svůj náklad technickou a biologickou rekultivací dotčených pozemků dočasně vyjmutých z LPP tak, aby tyto pozemky mohly být zpět využity pro potřeby lesního hospodářství. K tomu zpracuje investor ve smyslu § 3 vyhl. MNV ČR č. 99/77 Sb. o postupu při ochraně lesního půdního fondu plán rekultivace, který předloží nejpozději do 60 ti dnů po nabytí právní moci tohoto rozhodnutí výše nadepsanému odboru.

Dotčené pozemky musí být zalesněny nejpozději do jednoho roku po ukončení rekultivačních prací t. j. 30.6.1988.

Investor provede ve smyslu § 4 odst. 3/ písm. f/ zákona o lesích skrytku kulturní vrstvy půdy na všech dotčených plochách do hloubky 25 cm, skrytou zemina uloží na skládce a tuto využije pro následnou rekultivaci.

Rozhodnutí se vydává za následujících podmínek:

- 1/ Odlesnění a zaměření pozemku k dočasnému i trvalému záboru lesního půdního fondu bude provedeno podle předloženého snímku pozemkové mapy za účasti uživatele pozemku.
- 2/ Odlesněním a další činností při výstavbě vodojemu nesmí být narušeny okolní lesní porosty a zřízení provoz lesního hospodářství. Síť lesních cest a komunikací, včetně sítě meliorační musí být zachovány v plném rozsahu. V případě

TELEFON

BANKOVNÍ SPOJENÍ 1129-551

IČO 084948

DÁLNOPIŠ

TELEGRAMY

včt 23 1661 83

neodvratnosti poškození těchto zařízení provede investor na svůj náklad jejich neodkladnou obnovu.

3/ Toto rozhodnutí o dočasné i trvalé změně lesního půdního fondu nenshrazuje ostatní správní akty / územní rozhodnutí, stavební povolení a pod./, což je nutně projednat s orgánem výstavby a územního plánování.

O d ě v o ě n ě a í:

Vzhledem k tomu, že se plně vyhovoje puřédávku žostele a ostatní účastníci řízení se záměrem uvedeným ve výroku rozhodnutí souhlasí, nepovažuje se za nutné ve smyslu § 47 zákona č. 71/67 Sb. o správním řízení odůvodňování provádět.

Poučení o odvolání:

Proti tomuto rozhodnutí lze se odvolati do 15 dnů ode dne doručení k odboru vodního a lesního hospodářství a zemědělství Vč KVV v Hradci Králové podáním učiněným u shora nadepsaného odboru.



Ne vědomí:

- 1/ ONV OVÚP Náchod,
- 2/ Vč SL LZ Opočno
- 3/ Středisko geodesie Náchod

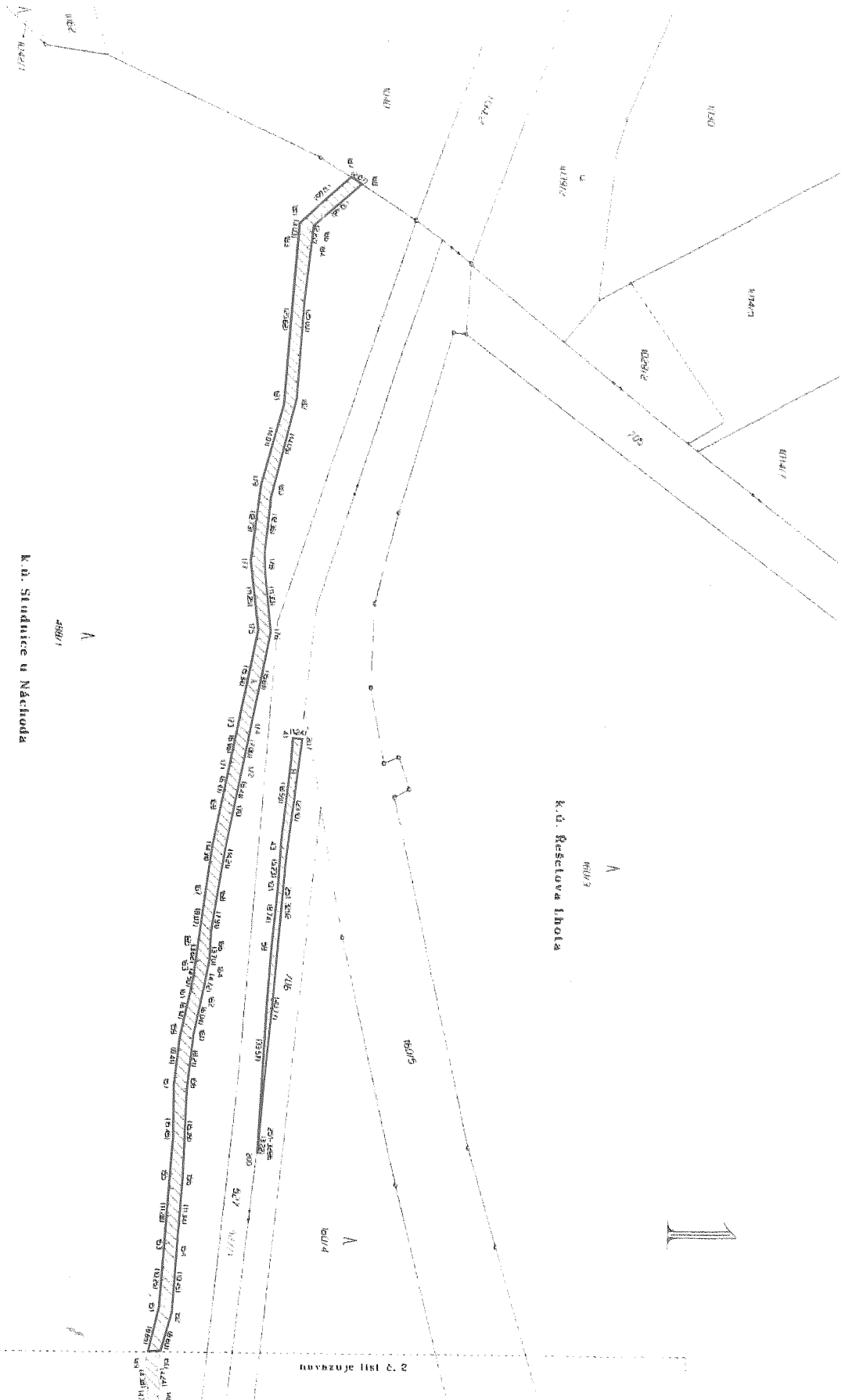
VÝKAZ DOSAVADNÍHO A NOVÉHO STAVU ÚDAJŮ KATASTRU NEMOVITOSTÍ															
Dosavadní stav				Nový stav											
Označení pozemku parc. číslem	Výměra parcely		Druh pozemku	Označení pozemku parc. číslem	Výměra parcely		Druh pozemku	Typ stavby	Způsob určení výměr	Porovnání se stavem evidence právními vztahů					
	ha	m ²	Způsob využití		ha	m ²	Způsob využití	Způsob využití		Díl předmět z pozemku označeného v katastru nemovitostí	Číslo listu vlastnický	Výměra dílu		Označení dílu	
488/1	35	24	06	lesní poz	488/1	35	19	34	lesní poz	0	488/1	502	35	19	34
				st.365			23	zast. pl.	2	488/1	502				23
				488/3		4	49	ostatní plocha	0	488/1	502		4	49	
527		18	52	ostatní sílnice	527/1		18	18	ostatní sílnice	0	527	502		18	18
				527/2			34	ostatní plocha	0	527	502				34
	35	42	58			35	42	58							
Věcné břemeno 488/1											488/1	502			
				527/1							527	502			

A, B
Drah věcného břemena: dle smlouvy
Oprávněný: dle smlouvy

Výkaz údajů o bonitovaných půdně ekologických jednotkách (BPEJ) k parcelám nového stavu											
Parcelní číslo podle		Kód BPEJ	Výměra		BPEJ na dílu parcely	Parcelní číslo podle		Kód BPEJ	Výměra		BPEJ na dílu parcely
katastru nemovitostí	zjednodušené evidence		ha	m ²		katastru nemovitostí	zjednodušené evidence		ha	m ²	
nebonitováno											



GEOMETRICKÝ PLÁN PRO rozdělení pozemku, vyznačení obvodu budovy, vymezení rozsahu věcného břemene k části pozemku	Geometrický plán ověřil úředně oprávněný zeměměřický inženýr:		Stejnopis ověřil úředně oprávněný zeměměřický inženýr:	
	Jméno, příjmení: [REDACTED]		Jméno, příjmení:	
	Číslo položky seznamu úředně oprávněných zeměměřických inženýrů: 369/95		Číslo položky seznamu úředně oprávněných zeměměřických inženýrů:	
	Dne: _____	Číslo: _____	Dne: _____	Číslo: _____
Váženosti a přesnosti odpovídá právní předpisům	Katastrální úřad souhlasí s obsahemími parcel.		Tento stejnopis odpovídá geometrickému plánu v elektronické podobě uloženému v dokumentaci katastrálního úřadu	
Vyhotovil: Geodézie Náchod s.r.o. Hrašeho 15 547 01 Náchod	Ověření stejnopisu geometrického plánu v listinné podobě			
Číslo plánu: 313-386/2017				
Okres: Náchod				
Obec: Studnice				
Kat. území: Studnice u Náchoda				
Mapový list: Náchod 7-0/31, 7-0/32, 7-0/34				
Dosavadním vlastníkem pozemku byla nelegálně narušena seznámá se v terénu - průběhem navrhovaných nových teras, které byly označeny předepsaným způsobem: Viz seznam souřadnic				



K. u. Studnice u Náchoda

499/1

A

K. u. Řestova Hora

1/1/3

A

1

Městský úřad Náchod

Odbor životního prostředí
Palachova 1303, 547 01 Náchod

Sp.zn.: KS 10566/2017/ŽP/Na/L
Čj.(Če.): MUNAC69739/2017/ŽP
Vyřizuje: 
Tel./mobil:
E-mail:

Adresa:
viz rozdělovník



2. místo
KRÁLOVÉHRADSKÝ KRAJ 2017
potvrzeno Ministerstvem vnitra

Datum: 30.10.2017



OVĚŘENÍ PASPORTU

Městský úřad Náchod, odbor životního prostředí (dále jen „vodoprávní úřad“) obdržel dne 13. září 2017 žádost právnické osoby Vodovody a kanalizace Náchod, a.s., Kladská 1521, 547 01 Náchod (dále jen „žadatel“) o ověření pasportu vodního díla „Zemní vodojem Studnice 250 m³“, na pozemkové parcele číslo 488/1 v katastrálním území Studnice u Náchoda. K žádosti byl doložen pasport, který zpracovalo projekční oddělení žadatele v srpnu 2017, pod č. zak. 871/17.

Vlastníkem a provozovatelem kanalizace je žadatel.

Zemní vodojem o akumulaci 250 m³ slouží k zásobování obce Studnice pitnou vodou. Původní stavební dokumentace se nedochovala, stavba byla vybudována v letech 1960 – 1965.

Vodoprávní úřad zasílá v příloze ověřený pasport výše uvedeného vodního díla, který nahrazuje dokumentaci ověřenou ve stavebním řízení.



Příloha:

- ověřený pasport stavby (paré č. 1) a protokol z ústního jednání a ohledání na místě – pro žadatele
- ověřený pasport stavby (paré č. 2) – pro Obec Studnice

Obdrží:

(na doručencek)


- 1) Vodovody a kanalizace Náchod, a.s., Kladská 1521, 547 01 Náchod (IČO 48172928)
- 2) Česká republika
právo k hospodaření s majetkem státu: Lesy České republiky, s.p., Přemyslova 1106/19, 501 68 Hradec Králové (IČO 42196451)
- 3) Obec Studnice, Studnice 1, 549 48 Studnice u Náchoda (IČO 00273082)

Dotčené orgány:

(doporučeně na dodejku)

Městský úřad Náchod, odbor výstavby a územního plánování - zde

Počet listů / počet příloh / počet listů příloh: 1 / 3 / 31



2

PROJEKTANT	HLAVNÍ PROJEKTANT			
INVESTOR	VAK NÁCHOD, a.s., KLADSKÁ 1521, 547 01 NÁCHOD			
AKCE	PASPORT VODOJEMU STUDNICE - 250m ³		FORMÁT	2 A4
OBSAH			DATUM	SRPEN 2017
	STUPEŇ	PASPORT		
	ČÍSLO ZAKÁZKY	871/17		
PRŮVODNÍ ZPRÁVA SOUHRNNÁ TECHNICKÁ ZPRÁVA		MĚŘÍTKO	ČÍSLO VÝKRESU	
		1 : 1	A, B	

A Průvodní zpráva

A.1 Identifikační údaje

A.1.1 ÚDAJE O STAVBĚ

a) název stavby

Zemní vodojem Studnice 250 m³

b) místo stavby (adresa, čísla popisná, katastrální území, parcelní čísla pozemků)

k.ú. Studnice u Náchoda p.p.č. 488/1

A.1.2 ÚDAJE O STAVEBNÍKOVY

a) obchodní firma nebo název, IČ, adresa sídla

Vodovody a kanalizace Náchod, a.s.

Kladská 1521, 547 01 Náchod

IČO: 48172928

DIČO: CZ48172928



A.1.3 ÚDAJE O ZPRACOVATELI PROJEKTOVÉ DOKUMENTACE

a) obchodní firma nebo název, IČ, adresa sídla

Vodovody a kanalizace Náchod, a.s.

Kladská 1521, 547 01 Náchod

IČO: 48172928

DIČO: CZ48172928

b) jméno a příjmení hlavního projektanta včetně čísla, pod kterým je zapsán v evidenci autorizovaných osob vedené Českou komorou architektů nebo Českou komorou autorizovaných inženýrů a techniků činných ve výstavbě, s vyznačeným oborem, popřípadě specializací jeho autorizace

██████████
UKAII - 0002452

Autorizovaný technik pro stavby vodního hospodářství a krajinného inženýrství, specializace stavby zdravotnětechnické

A.2 Seznam vstupních podkladů

a) základní informace o všech rozhodnutích nebo opatřeních souvisejících se stavbou (označení stavebního úřadu / jméno autorizovaného inspektora, datum vyhotovení a číslo jednacího rozhodnutí nebo opatření), pokud se tyto doklady nedochovaly, uvést pravděpodobný rok dokončení stavby

Ke stavbě se výše uvedené doklady nedochovaly. Pravděpodobným rokem výstavby je období let 1960 -1965.

ZEMNÍ VODOJEM STUDNICE 250 m³
Zjednodušená dokumentace (pasport stavby)

b) základní informace o dokumentaci, projektové dokumentaci nebo jiné technické dokumentaci (identifikace, datum vydání, identifikační údaje o zhotoviteli dokumentace), pokud se dochovala

Výše uvedené dokumentace se nedochovaly.

c) další podklady

- zaměření stavby
- geometrický plán pro rozdělení pozemku p.č. 488/1 v k.ú. Studnice u Náchoda, vyhotovitel: Geodézie Náchod, s.r.o.
- mapové podklady VaK Náchod, a.s.

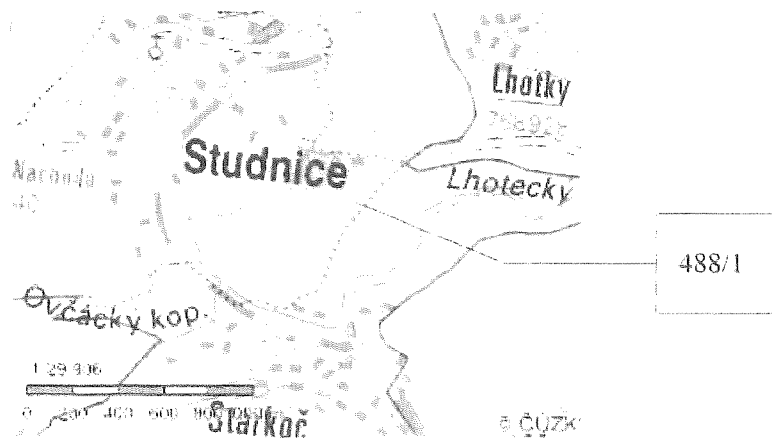
A.3 Údaje o území

Zemní vodojem se nachází v okrajové východní části obce Studnice. Jedná se lesní plochu v extravilánu obce. Stavebním pozemkem je parcela č. 488/1.

Obcí s rozšířenou působností a pověřenou obcí je město Náchod.

V následujícím přehledu jsou stavební pozemky dané stavby. Výpis pozemků byl zpracován na základě podkladu poskytnutého Katastrálním úřadem v Náchodě. Rozsah dotčených pozemků je patrný z pozemkové situace.

Parcelní číslo:	488/1
Obec:	Studnice
Katastrální území:	Studnice u Náchoda
Druh pozemku:	lesní pozemek
Vlastník:	Česká Republika
Správa:	Lesy České Republiky, s.p., Přemyslova 1106/19, 500 08 Hradec králové
Ochrana:	pozemek určený k plnění funkce lesa



ZEMNÍ VODOJEM STUDNICE 250 m³

Zjednodušená dokumentace (pasport stavby)

A.4 Údaje o stavbě

a) účel užívání stavby

Zemní vodojem Studnice o akumulaci 250 m³ zásoboval pitnou vodou spotřebiště obec Studnice.
Nadmořská výška dna akumulární nádrže je 380 m.n.m.

b) trvalá nebo dočasná stavba

Trvalá stavba.

c) údaje o ochraně stavby podle jiných právních předpisů ¹⁾ (kulturní památka apod.)

Netýká se stavby.

d) kapacity stavby (zastavěná plocha, obestavěný prostor, užitná plocha, počet funkčních jednotek a jejich velikosti, počet uživatelů / pracovníků apod.)

- | | |
|--|--------------------|
| - půdorysná plocha (bez akumulární nádrže) | 23 m ² |
| - obestavěný prostor (bez akumulární nádrže) | 165 m ³ |
| - akumulární objem | 250 m ³ |

e) základní bilance stavby (potřeby a spotřeby médií a hmot, hospodaření s dešťovou vodou, celkové produkované množství a druhy odpadů a emisí apod.)

Vodojem je napojen kabelovou přípojkou na vedení NN ve správě ČEZ Distribuce, a.s.. Vodojem je součástí vodovodní sítě sítě ve správě Vak Náchod, a.s.

Dešťová voda ze střešní konstrukce jsou zasakována v areálu vodojemu. Vsak je řešen volným vyústěním na terén.

B Souhrnná technická zpráva

a) celkový popis stavby (technický popis stavby a jejího technického zařízení)

Zemní vodojem Studnice je stavba vodního hospodářství. Areál vodojemu je oplocen, jedná se o drátěný plot. Vjezd do areálu je dvoukřídlovou bránou. Přístup do areálu je odbočením z komunikace (Studnice – Náchod). Jedná se o komunikaci III. třídy č. 30413. Odbočení je cca na 1. silničním km.

Vodojem se skládá z těchto částí:

- vstupní prostor	15,50 m ²
- manipulační komora	14,20 m ²
- armaturní nádrž	55,40 m ²

Vstupní prostor je řešen jako nadzemní zděná část stavby. Osvětlení vnitřního prostoru je přirozené i umělé. Odvětrání je zajištěno ventilačním potrubím a větracími průduchy. Ventilační potrubí je ukončeno nad střešní konstrukcí nebo je ukončeno ventilační mřížkou v obvodovém zdivu.

Ze vstupního prostoru je zajištěn vstup do akumulární nádrže. Mezi oběma prostory jsou plastové dveře.

Manipulační komora je řešena jako podzemní část vodojemu z monolitického železobetonu. V manipulační komoře je strojně – technologické vybavení vodojemu. Vstup do manipulační komory je po ocelovém žebříku ze vstupního prostoru. Odvodnění komory je řešeno žlabem v podlaze.

Akumulace pitné vody je v jediné komoře o akumulaci 250 m³.

b) zhodnocení stávajícího stavebně technického stavu

Zemní vodojem je v plném provozu, veškeré stavební konstrukce a strojně – technické vybavení je ve funkčním stavu.

c) napojení na dopravní a technickou infrastrukturu

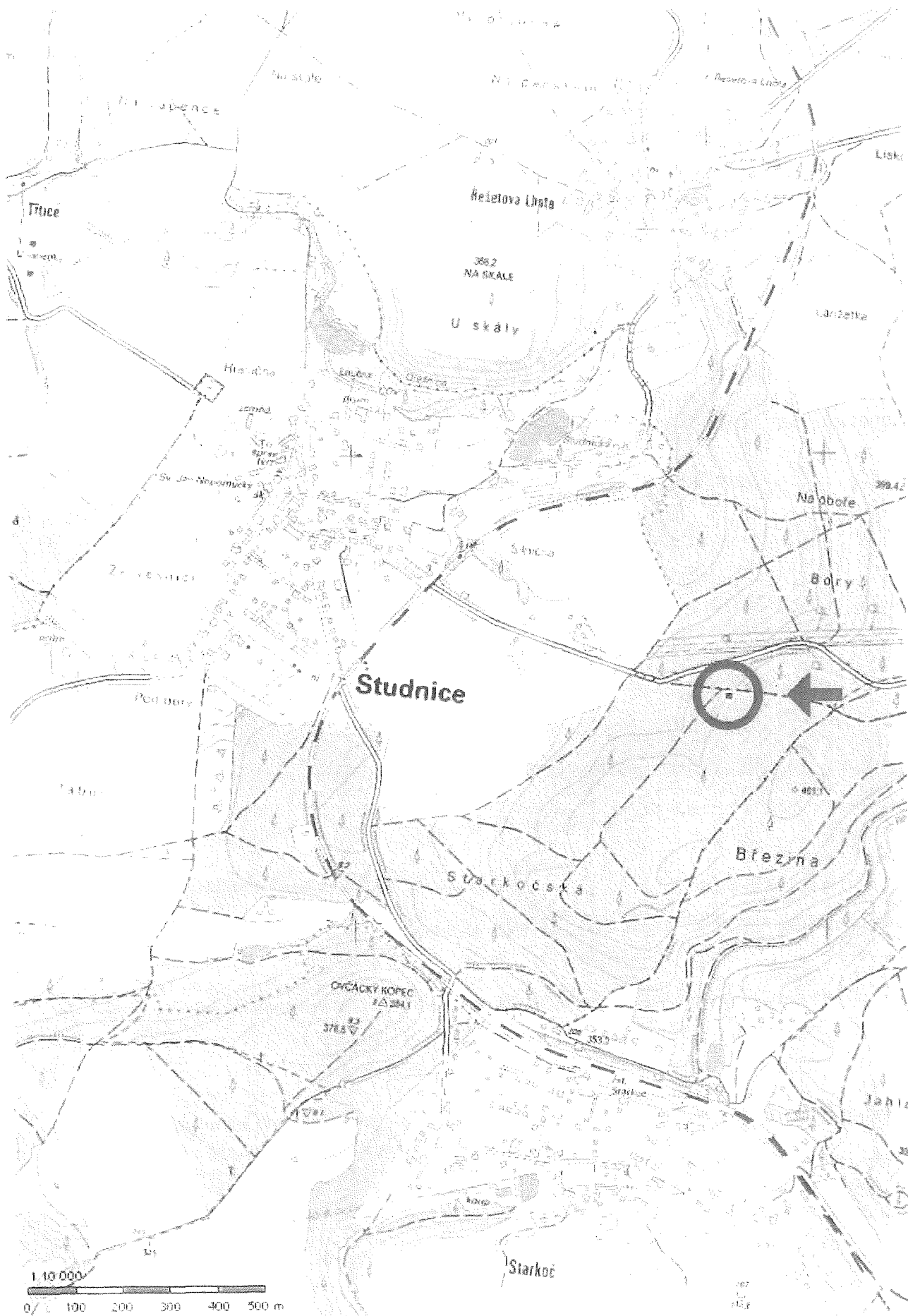
Zemní vodojem je součástí vodovodní sítě v majetku a správě Vodovody a kanalizace Náchod, a.s..

d) ochranná a bezpečnostní pásma

Vodojemy patří do ochranného pásma 1. stupně.

e) vliv stavby na životní prostředí a ochrana zvláštních zájmů

Stavba nemá negativní účinek na životní prostředí.



1:10 000
0 100 200 300 400 500 m

307
1:10 000