

Pachtovní smlouva č. 66/23

podle § 2332 a násl. zákona č. 89/2012 Sb., ve znění pozdějších předpisů
a podle § 27 zákona č. 219/2000 Sb., ve znění pozdějších předpisů

Smluvní strany:

Správa Národního parku Šumava

se sídlem: 1. máje 260, 385 01 Vimperk
zastoupená: Mgr. Pavlem Hubeným, ředitelem
IČO: 00583171

(dále jen „propachtovatel“)

a

Ing. Pavel Vokál

Strážný

DIČ: CZ5911130522

(dále jen „pachtýř“)

(dále též jako „smluvní strany“)

I.

Předmět pachtu

- 1) Pronajímatel je, ve smyslu zákona č. 219/2000 Sb., o majetku České republiky a jejím vystupování v právních vztazích, ve znění pozdějších předpisů (dále „zák. č. 219/2000 Sb.“), příslušný hospodařit s nemovitostmi uvedenými v příloze č. 1, jejichž vlastníkem je Česká republika. Tyto nemovitosti jsou zapsány v katastru nemovitostí vedeném Katastrálním úřadem pro Jihočeský kraj, Katastrální pracoviště v Prachaticích na LV č. 150 v k.ú. České Žleby, LV č. 101 v k.ú. Dolní Cazov, LV č. 99 v k.ú. Hliniště, LV č. 151 v k.ú. Horní Cazov, LV č. 103 v k.ú. Horní Světlé Hory, LV č. 152 v k.ú. Radvanovice, LV č. 104 v k.ú. Řasnice, LV č. 9 v k.ú. Silnice, LV č. 147 k.ú. Stožec a LV č. 100 a č. 208 v k.ú. Strážný.
- 2) Smluvní strany prohlašují, že tuto pachtovní smlouvu uzavírají k naplnění základní povinnosti státu stanovené při hospodaření s majetkem státu vyplývající z ust. § 14 odst. 1 zák. č., 219/2000 Sb., podle které je třeba využívat majetek státu účelně a hospodárně k plnění funkcí státu a k výkonu stanovených činností, protože v daném případě přenechání pozemků pachtýři podle této smlouvy představuje ten nejúčelnější možný způsob jejich

využití ve smyslu naplnění jedné z funkcí státu právní úpravy, kterou je přispívat k udržení a obnově přírodní rovnováhy v krajině, k ochraně rozmanitosti forem života, přírodních hodnot a krás a k šetrnému hospodaření s přírodními zdroji.

II. Účel pachtu

- 1) Propachtovatel touto smlouvou přenechává pachtýři pozemky uvedené v příloze č. 1 (dále jen „předmět pachtu“), aby je užíval způsobem stanoveným touto smlouvou. Propachtovatel prohlašuje, že na předmětu pachtu nevážnou žádná práva nebo povinnosti, které by bránily řádnému užívání dle této smlouvy.
- 2) Pachtýř bude předmět pachtu užívat **za účelem zemědělského využití a k zabezpečení ochrany přírody a krajiny** v souladu se zák. č. 114/1992 Sb., v platném znění, v souladu se Zásadami péče Národního parku Šumava ode dne jejich platnosti a účinnosti a v souladu se stanoveným zemědělským managementem vypracovaným odborem ochrany přírody a krajiny, který je nedílnou součástí této smlouvy.
- 3) Pachtýř současně prohlašuje, že je mu stav předmětu pachtu dobře znám a že je způsobilý k užívání ke smluvenému účelu v souladu se zák. č. 114/1992 Sb., v platném znění.

III. Doba trvání pachtu a ukončení pachtu

- 1) Tato pachtovní smlouva se uzavírá **na dobu určitou, a to od 1. 1. 2023 do 31. 12. 2027.**
- 2) Pachtovní vztah založený touto smlouvou zaniká uplynutím sjednané doby pachtu a před jejím uplynutím je možno jej ukončit písemnou dohodou smluvních stran, písemným odstoupením od smlouvy nebo písemnou výpovědí ze zákonných důvodů nebo z důvodů, které byly mezi smluvními stranami ujednány.
- 3) Propachtovatel je oprávněn před skončením dohodnuté doby pachtu ukončit pachtovní smlouvu výpovědí podle ustanovení § 27 odst. 2 zákona č. 219/2000 Sb., o majetku České republiky a jejím vystupování v právních vztazích, ve znění pozdějších předpisů (dále také jako ZMS), jestliže pachtýř nebude řádně a včas plnit své povinnosti vyplývající z této smlouvy a jejích příloh. Výpovědní doba v tomto případě trvá jeden měsíc a počíná běžet dnem doručení výpovědi pachtýři.
- 4) Propachtovatel je dále oprávněn před skončením dohodnuté doby pachtu jednostranně ukončit pachtovní smlouvu výpovědí dle ustanovení § 27 odst. 2 ZMS, jestliže předmět pachtu nebo jeho část bude propachtovatel potřebovat k plnění funkcí státu nebo jiným úkolům v rámci své působnosti nebo stanoveném předmětu činnosti. Výpovědní lhůta činí v tomto případě jeden měsíc a počíná běžet první den měsíce následujícího po doručení výpovědi pachtýři.
- 5) Propachtuje-li pachtýř předmět pachtu nebo jeho část jinému, přenechá-li jej či jeho část jinému k užívání, změni-li hospodářské určení předmětu pachtu, anebo způsob jeho užívání nebo požívání bez propachtovatelova předchozího písemného souhlasu, může propachtovatel vypovědět pacht bez výpovědní doby. V tomto případě končí smlouva dnem doručení výpovědi pachtýři.
- 6) Výpověď smlouvy musí být v písemné formě, za doručenou se považuje dnem, kdy ji pachtýř převezme. Pokud si pachtýř výpověď nepřevzme, považuje se tato za doručenou

patnáctým dnem po té, co se dostala do dispoziční sféry pachtýře na shora uvedené adrese nebo na jiné adrese, kterou pachtýř uvedl jako adresu kontaktní.

- 7) Propachtovatel je oprávněn před skončením dohodnuté doby pachtu jednostranně ukončit pachtovní smlouvu odstoupením od smlouvy, jestliže bude pachtýř v prodlení s úhradou pachtovného po dobu delší jak 30 dnů.
- 8) Odstoupení od smlouvy musí mít písemnou formu a považuje se za doručené dnem, kdy je pachtýř převezme. Pokud si pachtýř odstoupení od smlouvy nepřevzme, považuje se toto za doručené patnáctým dnem po té, co se dostalo do dispoziční sféry pachtýře na shora uvedené adrese nebo na jiné adrese, kterou pachtýř uvedl jako adresu kontaktní. Odstoupením od smlouvy se smlouva ruší s účinky ode dne doručení.
- 9) V den skončení pachtu předá pachtýř propachtovateli předmět pachtu řádně vyklizený. Pachtýř je povinen předat předmět pachtu ve stavu v jakém jej převzal s přihlédnutím k obvyklému opotřebení.
- 10) Pokud nebude propachtovatel potřebovat předmět pachtu ani po uplynutí sjednané doby pachtu, lze pacht prodloužit anebo sjednat znovu, avšak pouze na dobu v trvání nejdéle 8 let (podle § 27 odst. 2 zák. č. 219/2000 Sb., ve znění pozdějších předpisů). Jednání o prodloužení pachtu iniciuje kterákoli smluvní strana nejpozději 1 měsíc před ukončením platnosti stávající smlouvy.
- 11) Smluvní strany vylučují aplikaci ustanovení § 2230 občanského zákoníku a možnost znovuzavření pachtovní smlouvy tím, že pachtýř bude předmět pachtu užívat i po uplynutí pachtovní doby a propachtovatel ho do jednoho měsíce nevyzve k odevzdání předmětu pachtu, tj. pacht skončí sjednaným dnem bez ohledu na další užívání předmětu pachtu pachtýřem a nezaslání výzvy propachtovatele k odevzdání předmětu pachtu.

IV. Pachtovné

- 1) **Roční pachtovné** za pozemky propachtované k zemědělskému využití a údržbě přírody a krajiny (podle zák. č. 229/91 Sb., v platném znění) se stanovuje na základě dohody [REDACTED] K této ceně se připočítává částka odpovídající **aktuální dani z nemovitých věcí**. Poplatníkem daně z nemovitých věcí je propachtovatel - dle zák. č. 338/1992 Sb., v platném znění. K celkové výši pachtovného **bude účtována daň z přidané hodnoty** ve výši stanovené platnými a účinnými předpisy.

[REDACTED]

Celková výše pachtovného činí v roce 2023: **1 050 577,- Kč + DPH**

V letech 2024 - 2027 bude výše pachtovného vypočítávána dle uvedeného vzorce s použitím aktuálních údajů, tj. dojde-li ke zvýšení daně z nemovitých věcí či DPH, zvyšuje se o částky tomu odpovídající i výše pachtovného.

Pachtovné pro druhý a každý další kalendářní rok se vždy též automaticky zvyšuje o míru inflace vyjádřenou přírůstkem průměrného ročního indexu spotřebitelských cen vyhlášenou Českým statistickým úřadem za předchozí kalendářní rok.

- 2) Pachtovné bude pachtýřem hrazeno na účet propachtovatele vedený [REDACTED] na základě propachtovatelem vystavené faktury. Pachtýř se zavazuje zaplatit pachtovné v plné výši vždy do data splatnosti uvedeného na faktuře, přičemž fakturu je propachtovatel oprávněn vystavit kdykoli v průběhu kalendářního roku (zpravidla v období duben/květen), za který se pachtovné hradí, se splatností alespoň 21 dnů od vystavení. Za den úhrady pachtovného se považuje připsání platby na účet propachtovatele.
- 3) Nezaplatí-li pachtýř pachtovné v uvedeném termínu splatnosti na faktuře, je propachtovatel oprávněn účtovat pachtýři za každý započatý den prodlení smluvní úrok ve výši 0,05% z fakturované částky.
- 4) Výši pachtovného lze dodatkem k pachtovní smlouvě upravit, vyjdou-li najevo skutečnosti ovlivňující výši pachtovného nebo v důsledku změn právních norem upravujících výši pachtovného apod.
- 5) V případě prodlení s placením pachtovného delší než 30 dnů má propachtovatel právo od této pachtovní smlouvy odstoupit.
- 6) Propachtovatel se může rozhodnout, že se u pachtu nemovité věci jiným plátcům pro účely uskutečňování jejich ekonomických činností uplatňuje daň z přidané hodnoty podle § 56a, odst. 3 zákona č. 235/2004 Sb., o dani z přidané hodnoty.

V.

Práva a povinnosti smluvních stran

- 1) Pachtýř se zavazuje užívat předmět pachtu pouze ke stanovenému účelu tak, jak je uvedeno v čl. II této smlouvy a za podmínek stanovených speciálním managementem v příloze č. 2. Pro jakoukoliv změnu ve způsobu užívání předmětu pachtu je nezbytně nutný písemný souhlas propachtovatele. Pachtýř se dále zavazuje, že předmět pachtu nepropachtuje třetí osobě, nebude na předmětu pachtu provádět žádné úpravy ani budovat stavby dočasného či trvalého charakteru bez předchozího písemného souhlasu propachtovatele.
- 2) Při užívání předmětu pachtu se pachtýř bude chovat tak, aby propachtovateli nevznikla žádná škoda. Pokud pachtýř svým jednáním škodu způsobí, zavazuje se vzniklou škodu uhradit jak propachtovateli, tak i uhradit poškození případné třetí strany, a to v plném rozsahu vzniklé škody.
- 3) Pachtýř není oprávněn na předmětu pachtu, bez předchozího písemného souhlasu propachtovatele, vysazovat žádné rostliny ani dřeviny.
- 4) Pachtýř bude trpět služebnosti spojené s nemovitostmi, jež jsou předmětem pachtu.
- 5) Propachtovatel je oprávněn kontrolovat dodržování účelu využití.
- 6) Pachtýř je povinen pečovat o skruže (zejména o jejich poklopy), jsou-li na propachtovaných pozemcích umístěny. Dále je povinen propachtovatele neprodleně upozornit na chybějící nebo poškozené poklopy na skružích.

VI.

Závěrečná ustanovení

- 1) Vztahy smluvních stran se řídí českým právem, zejména pak příslušnými ustanoveními zákona č. 89/2012 Sb., občanský zákoník, v platném znění, zákona č. 219/2000 Sb., o majetku České republiky a jejím vystupování v právních vztazích, ve znění pozdějších

předpisů, zákonem č. 114/1992 Sb., o ochraně přírody a krajiny, ve znění pozdějších předpisů, příp. dalšími souvisejícími předpisy.

- 2) Nedílnou součástí této smlouvy jsou:
 - příloha č. 1 - předmět pachtu
 - příloha č. 2 - zemědělský management
 - příloha č. 3 - ortofotomapa s vyznačením zemědělského managementu
 - příloha č. 4 - hodnocení dosavadního pachtu (PS č. 76/21)
- 3) Smlouvu lze měnit pouze formou písemných, oboustranně podepsaných a vzestupně očíslovaných dodatků. Bez dodržení těchto podmínek není změna smlouvy platná.
- 4) Pachtýř bere na vědomí, že propachtovatel je dle § 2 odst. 1 zákona č. 340/2015 Sb., o zvláštních podmínkách účinnosti některých smluv, uveřejňování těchto smluv a o registru smluv (zákon o registru smluv), v platném znění, povinným subjektem, na jehož smlouvy se vztahuje povinnost uveřejnění v registru smluv. Smluvní strany si tímto ujednávají, že uveřejnění dle tohoto zákona zajistí propachtovatel způsobem, v rozsahu a ve lhůtách z něho vyplývajících. Pro účely uveřejňování smluvní strany současně shodně prohlašují, že žádnou část této smlouvy nepovažují za své obchodní tajemství bránící jejímu uveřejnění. Ujednání dle tohoto odstavce se vztahují i na všechny případné dodatky k této smlouvě, jejichž prostřednictvím je tato smlouva měněna či ukončována
- 5) Oprávnění a závazky vyplývající z této smlouvy přecházejí v plném rozsahu i na právní nástupce obou smluvních stran.
- 6) Tato smlouva je vypracována ve třech stejnopisech, z nichž každý má platnost originálu. Pachtýř obdrží jedno a propachtovatel dvě vyhotovení.
- 7) Případná neplatnost některého ujednání smlouvy nemá vliv na platnost ostatních ustanovení. Strany smlouvy se v tomto případě zavazují poskytnout si vzájemnou součinnost k uzavření dodatku ke smlouvě, kde bude neplatná část smlouvy nahrazena novým ujednáním, a to ve lhůtě do 14 dnů poté, co tato potřeba vyvstane.
- 8) Smluvní strany prohlašují, že si tuto smlouvu před jejím podepsáním přečetly a s jejím obsahem souhlasí v plném rozsahu. Dále prohlašují, že tato smlouva byla uzavřena svobodně, vážně a srozumitelně, nikoliv v tísní nebo za nápadně nevýhodných podmínek, a na důkaz toho připojují své podpisy.
- 9) Smlouva nabývá platnosti a účinnosti v případě uveřejnění v registru smluv dle zákona o registru smluv, v ostatních případech dnem podpisu oprávněnými osobami smluvních stran.

Ve Vimperku dne 31. 7. 2023.....

Příloha č. 1

Katastrální území	parcela KN	druh pozemku	výměra KN (m ²)	výměra pachtu (m ²)	vlastnický podíl
České Žleby	11/25	TTP	2 730	1 175	
České Žleby	130	TTP	6 750	6 317	
České Žleby	132	TTP	5 842	4 710	
České Žleby	135	ostatní plocha	5 378	4 040	
České Žleby	143	TTP	702	501	
České Žleby	147/2	TTP	1 695	1 130	
České Žleby	148	TTP	1 987	1 771	
České Žleby	155/2	ostatní plocha	3 090	155	
České Žleby	156/3	ostatní plocha	8 815	4 798	
České Žleby	157/1	TTP	143 534	46 744	
České Žleby	157/3	TTP	9 080	7 681	
České Žleby	159	ostatní plocha	4 266	3 753	
České Žleby	167/3	ostatní plocha	78 473	3 314	
České Žleby	212/15	ostatní plocha	28 498	5 087	
České Žleby	311/3	TTP	20 549	11 178	
České Žleby	311/9	ostatní plocha	4 747	4 530	
České Žleby	316	ostatní plocha	2 579	303	
České Žleby	317/10	TTP	24 655	22 215	
České Žleby	317/28	TTP	10 009	9 841	
České Žleby	319/3	TTP	8 736	5 716	
České Žleby	320/54	TTP	14 470	9 343	
České Žleby	320/58	ostatní plocha	1 903	207	
České Žleby	320/75	TTP	8 348	3 289	
České Žleby	327/5	ostatní plocha	248 680	142 812	
České Žleby	332/2	TTP	12 915	12 426	
České Žleby	335/4	ostatní plocha	653	560	
České Žleby	335/16	ostatní plocha	493	483	
České Žleby	344/1	ostatní plocha	1 019	283	
České Žleby	345	TTP	90 544	70 001	
České Žleby	380/1	TTP	3 143	3 125	
České Žleby	381/2	TTP	3 478	2 696	
České Žleby	383/4	TTP	4 017	3 950	
České Žleby	384/9	ostatní plocha	81 719	53 267	
České Žleby	387	TTP	4 564	3 802	
České Žleby	392/2	ostatní plocha	1 584	194	
České Žleby	392/27	TTP	183 913	159 380	
České Žleby	412	TTP	14 835	12 575	
České Žleby	431/1	ostatní plocha	22 085	9 497	
České Žleby	431/4	TTP	3 475	2 523	
České Žleby	431/17	ostatní plocha	6 358	4 155	
České Žleby	431/21	ostatní plocha	47 011	6 285	
České Žleby	435/2	TTP	17 561	17 466	
České Žleby	437	TTP	1 577	1 573	
České Žleby	438/3	ostatní plocha	568	568	

České Žleby	438/5	ostatní plocha	15 276	15 239
České Žleby	438/11	TTP	17 120	16 555
České Žleby	438/16	ostatní plocha	28 463	26 936
České Žleby	438/37	ostatní plocha	31 025	30 087
České Žleby	440/4	TTP	26 452	25 545
České Žleby	441/2	ostatní plocha	131	127
České Žleby	445/1	TTP	84 145	72 245
České Žleby	445/19	ostatní plocha	451	451
České Žleby	447/2	ostatní plocha	7 966	5 409
České Žleby	447/4	TTP	48 177	32 699
České Žleby	451/6	TTP	104 361	62 631
České Žleby	452/3	ostatní plocha	5 403	5 389
České Žleby	462	TTP	1 578	1 024
České Žleby	463/2	ostatní plocha	542	183
České Žleby	464/2	TTP	19 661	7 462
České Žleby	464/4	ostatní plocha	2 129	1 330
České Žleby	464/8	TTP	135 036	121 055
České Žleby	474/3	ostatní plocha	76 322	36 795
České Žleby	478	ostatní plocha	8 064	5 270
České Žleby	480/2	ostatní plocha	4 054	229
České Žleby	492/10	TTP	52 775	37 221
České Žleby	496/2	TTP	25 383	15 333
České Žleby	498/2	ostatní plocha	450	32
České Žleby	499/1	ostatní plocha	1 082	170
České Žleby	499/2	ostatní plocha	329	280
České Žleby	505/3	TTP	79 644	62 275
České Žleby	506/2	ostatní plocha	246	246
České Žleby	507	ostatní plocha	1 749	1 192
České Žleby	517/24	ostatní plocha	243 690	102 157
České Žleby	520/8	TTP	52 168	51 399
České Žleby	522/2	ostatní plocha	807	807
České Žleby	524/3	ostatní plocha	1 792	1 781
České Žleby	524/7	ostatní plocha	13 044	12 933
České Žleby	534/1	TTP	35 525	35 403
České Žleby	534/3	ostatní plocha	41 899	41 698
České Žleby	537/6	TTP	82 890	66 412
České Žleby	540/2	TTP	6 699	6 691
České Žleby	540/8	ostatní plocha	37 672	37 241
České Žleby	546/4	ostatní plocha	16 695	7 154
České Žleby	547/1	ostatní plocha	127 987	44 056
České Žleby	548/1	ostatní plocha	1 613	790
České Žleby	548/2	ostatní plocha	60	59
České Žleby	548/3	ostatní plocha	678	678
České Žleby	548/4	ostatní plocha	1 189	1 189
České Žleby	549/5	TTP	7 637	6 769
České Žleby	550/3	TTP	21 826	13 049
České Žleby	550/4	ostatní plocha	3 726	470
České Žleby	550/5	TTP	316 496	227 727

České Žleby	550/50	TTP	23 392	23 056
České Žleby	550/62	TTP	28 528	9 103
České Žleby	553/4	ostatní plocha	4 457	4 454
České Žleby	560/3	ostatní plocha	2 040	638
České Žleby	565	ostatní plocha	1 751	1 739
České Žleby	568	ostatní plocha	254	251
České Žleby	570/2	TTP	12 428	9 001
České Žleby	570/3	ostatní plocha	1 916	1 916
České Žleby	570/4	TTP	352 369	232 723
České Žleby	577	ostatní plocha	554	554
České Žleby	584/6	TTP	27 144	26 343
České Žleby	590	ostatní plocha	3 471	3 221
České Žleby	594	TTP	869	861
České Žleby	595/2	ostatní plocha	187	187
České Žleby	597/2	ostatní plocha	1 347	797
České Žleby	597/7	ostatní plocha	18 081	79
České Žleby	597/42	ostatní plocha	38 682	22 634
České Žleby	610/1	ostatní plocha	2 112	2 112
České Žleby	611/3	ostatní plocha	1 609	1 279
České Žleby	613/2	ostatní plocha	426	255
České Žleby	618/2	TTP	423 725	172 301
České Žleby	619/1	ostatní plocha	409	402
České Žleby	619/2	ostatní plocha	49	48
České Žleby	623	ostatní plocha	160	155
České Žleby	624/2	TTP	14 128	11 297
České Žleby	628/3	ostatní plocha	579	28
České Žleby	629	ostatní plocha	757	72
České Žleby	630/1	ostatní plocha	632	50
České Žleby	630/3	TTP	27 171	15 162
České Žleby	631/1	TTP	223	207
České Žleby	631/3	TTP	819	385
České Žleby	635	ostatní plocha	480	40
České Žleby	636/3	TTP	2 872	2 766
České Žleby	636/4	TTP	14 811	9 142
České Žleby	636/5	ostatní plocha	366	294
České Žleby	636/7	TTP	15 528	13 177
České Žleby	636/21	TTP	34 511	15 509
České Žleby	655/3	ostatní plocha	3 574	1 088
České Žleby	695/4	ostatní plocha	365	356
České Žleby	695/9	ostatní plocha	1 398	1 393
České Žleby	695/19	TTP	111 236	87 261
České Žleby	698/2	TTP	48 356	30 713
České Žleby	699/5	ostatní plocha	932	668
České Žleby	713/3	TTP	7 751	4 694
České Žleby	714	TTP	7 214	4 247
České Žleby	726	TTP	63 697	10 085
České Žleby	731	ostatní plocha	126	120
České Žleby	732	TTP	8 205	3 030

České Žleby	736/3	TTP	32 122	28 785
České Žleby	736/4	TTP	14 326	13 358
České Žleby	738/1	ostatní plocha	1 790	1 390
České Žleby	740/2	TTP	20 128	17 454
České Žleby	743/3	TTP	209 535	112 271
České Žleby	746/1	ostatní plocha	1 601	1 537
České Žleby	757/8	vodní plocha	5 792	2 269
České Žleby	793/2	TTP	19 211	9 711
České Žleby	793/3	ostatní plocha	1 099	918
České Žleby	803/3	ostatní plocha	2 302	888
České Žleby	809	ostatní plocha	6 601	1 257
České Žleby	811/7	TTP	187 650	95 778
České Žleby	1084/1	ostatní plocha	2 501	2 479
České Žleby	1084/2	ostatní plocha	138	138
České Žleby	1085/2	ostatní plocha	4 372	503
České Žleby	1086/2	ostatní plocha	122	122
České Žleby	1087/1	ostatní plocha	2 440	2 289
České Žleby	1088	ostatní plocha	2 454	433
České Žleby	1089	ostatní plocha	1 543	1 542
České Žleby	1090/1	ostatní plocha	862	781
České Žleby	1091/1	ostatní plocha	1 805	1 733
České Žleby	1091/2	ostatní plocha	10 683	9 050
České Žleby	1091/3	ostatní plocha	49	49
České Žleby	1091/4	ostatní plocha	232	232
České Žleby	1092/1	ostatní plocha	4 403	3 687
České Žleby	1092/3	ostatní plocha	1 026	1 026
České Žleby	1092/4	ostatní plocha	947	622
České Žleby	1092/5	ostatní plocha	1 520	1 139
České Žleby	1092/6	ostatní plocha	463	440
České Žleby	1092/8	ostatní plocha	20 511	9 750
České Žleby	1092/16	ostatní plocha	69	69
České Žleby	1092/18	ostatní plocha	42	42
České Žleby	1092/19	ostatní plocha	1 687	262
České Žleby	1093/1	ostatní plocha	20 234	396
České Žleby	1095/1	ostatní plocha	689	528
České Žleby	1095/3	ostatní plocha	3 593	529
České Žleby	1095/4	ostatní plocha	917	623
České Žleby	1095/6	ostatní plocha	655	561
České Žleby	1107	vodní plocha	564	264
České Žleby	1109	ostatní plocha	180	173
České Žleby	1113/1	ostatní plocha	772	772
České Žleby	1113/2	ostatní plocha	245	242
České Žleby	1179	ostatní plocha	1 115	1 115
České Žleby	1183	ostatní plocha	148	145
České Žleby	.1207	zastavěná plocha a nádvoří	7 150	1 752
České Žleby	1211	ostatní plocha	625	543
České Žleby	1279	ostatní plocha	374	374

České Žleby	1280	ostatní plocha	208	197
České Žleby	1285	ostatní plocha	61	61
České Žleby	1286	ostatní plocha	307	307
České Žleby	1294	ostatní plocha	4 227	15
České Žleby	1301	ostatní plocha	300	290
České Žleby	1305	ostatní plocha	573	566
České Žleby	1308	ostatní plocha	821	813
České Žleby	1310	ostatní plocha	72	70
České Žleby	1313	ostatní plocha	1 475	1 421
České Žleby	1314	ostatní plocha	1 880	1 880
České Žleby	1315	ostatní plocha	302	270
České Žleby	1316	ostatní plocha	1 105	942
České Žleby	1502	ostatní plocha	1 639	1 639
České Žleby	1503	ostatní plocha	231	226
České Žleby	1505	ostatní plocha	1 865	1 856
České Žleby	1507	ostatní plocha	816	806
České Žleby	1508	ostatní plocha	360	360
České Žleby	1509	ostatní plocha	162	161
České Žleby	1511	ostatní plocha	195	195
České Žleby	1537	TTP	8 385	169
České Žleby	1538	ostatní plocha	12 747	1 860
Dolní Cazov	4/1	ostatní plocha	15 874	14 357
Dolní Cazov	4/3	ostatní plocha	496	496
Dolní Cazov	5/1	ostatní plocha	277	254
Dolní Cazov	9/1	TTP	136 908	133 031
Dolní Cazov	9/2	ostatní plocha	140	140
Dolní Cazov	13/2	ostatní plocha	80	63
Dolní Cazov	14/1	TTP	5 147	3 106
Dolní Cazov	17/1	TTP	7 699	7 692
Dolní Cazov	18/1	TTP	37 806	14 679
Dolní Cazov	18/2	TTP	39 557	26 614
Dolní Cazov	18/4	TTP	19 091	16 140
Dolní Cazov	28/2	TTP	18 775	8 133
Dolní Cazov	35	TTP	8 892	4 986
Dolní Cazov	38/2	ostatní plocha	5 488	1 649
Dolní Cazov	49	ostatní plocha	288	63
Dolní Cazov	50/1	TTP	8 690	3 172
Dolní Cazov	50/2	TTP	7 279	2 691
Dolní Cazov	62	TTP	381	167
Dolní Cazov	69/1	ostatní plocha	1 243	569
Dolní Cazov	69/2	ostatní plocha	154	149
Dolní Cazov	70/1	TTP	3 871	3 722
Dolní Cazov	70/3	TTP	17 114	9 966
Dolní Cazov	71/1	TTP	13 163	12 944
Dolní Cazov	75	TTP	757	747
Dolní Cazov	76/1	TTP	202 682	192 132
Dolní Cazov	80	TTP	1 111	1 111
Dolní Cazov	81	TTP	65	62

Dolní Cazov	83	TTP	68	56
Dolní Cazov	84/1	TTP	3 896	3 791
Dolní Cazov	89	ostatní plocha	487	198
Dolní Cazov	92	ostatní plocha	497	237
Dolní Cazov	97	ostatní plocha	216	118
Dolní Cazov	102	ostatní plocha	997	8
Dolní Cazov	124	TTP	1 993	1 679
Dolní Cazov	126/1	TTP	70 418	47 023
Dolní Cazov	126/2	TTP	11 223	207
Dolní Cazov	126/3	TTP	25 758	17 289
Dolní Cazov	134	TTP	214 728	156 390
Dolní Cazov	136	TTP	14 185	6 755
Dolní Cazov	137/1	TTP	36 542	4 044
Dolní Cazov	143	TTP	58 019	32 005
Dolní Cazov	148/1	TTP	9 846	9 786
Dolní Cazov	149	ostatní plocha	1 443	640
Dolní Cazov	171/2	ostatní plocha	9 944	2 690
Dolní Cazov	179	TTP	188	188
Dolní Cazov	187	TTP	76	76
Dolní Cazov	192/1	TTP	86 921	45 478
Dolní Cazov	193	TTP	169	158
Dolní Cazov	194	TTP	913	34
Dolní Cazov	198	TTP	15 089	8 674
Dolní Cazov	200/1	TTP	41 180	29 649
Dolní Cazov	214	TTP	447	426
Dolní Cazov	215	TTP	2 948	1 988
Dolní Cazov	224/2	ostatní plocha	36 871	23 805
Dolní Cazov	227/1	ostatní plocha	13 414	6 892
Dolní Cazov	230	ostatní plocha	2 087	1 031
Dolní Cazov	231/2	ostatní plocha	4 966	617
Dolní Cazov	231/4	TTP	11 262	10 208
Dolní Cazov	232/1	ostatní plocha	2 926	1 825
Dolní Cazov	232/12	TTP	28 180	28 107
Dolní Cazov	233	ostatní plocha	1 418	1 373
Dolní Cazov	234	ostatní plocha	1 603	1 186
Dolní Cazov	235	ostatní plocha	1 712	1 520
Dolní Cazov	236/2	ostatní plocha	2 227	2 152
Dolní Cazov	236/3	ostatní plocha	1 759	387
Dolní Cazov	239	ostatní plocha	2 541	2 541
Dolní Cazov	241/1	ostatní plocha	587	481
Dolní Cazov	241/2	ostatní plocha	491	450
Dolní Cazov	242/1	ostatní plocha	865	391
Dolní Cazov	242/2	ostatní plocha	577	543
Dolní Cazov	245	ostatní plocha	1 561	881
Dolní Cazov	248	ostatní plocha	2 287	108
Dolní Cazov	249/1	ostatní plocha	2 482	767
Dolní Cazov	250	ostatní plocha	537	338
Dolní Cazov	251	ostatní plocha	2 769	235

Dolní Cazov	252/1	ostatní plocha	2 968	2 039
Dolní Cazov	267	vodní plocha	2 611	7
Dolní Cazov	270	ostatní plocha	371	371
Dolní Cazov	271	ostatní plocha	870	862
Dolní Cazov	273	ostatní plocha	730	730
Dolní Cazov	274	ostatní plocha	922	922
Dolní Cazov	276	ostatní plocha	18	18
Dolní Cazov	279	ostatní plocha	2 968	2 705
Dolní Cazov	281	ostatní plocha	1 852	307
Dolní Cazov	286	ostatní plocha	962	948
Dolní Cazov	287	ostatní plocha	40	40
Dolní Cazov	288	ostatní plocha	1 193	12
Dolní Cazov	291	ostatní plocha	431	419
Dolní Cazov	301	ostatní plocha	233	226
Dolní Cazov	302	ostatní plocha	44	44
Hliniště	94/3	TTP	15 130	14 663
Hliniště	96/3	TTP	24 410	22 006
Hliniště	97/2	TTP	1 514	1 361
Hliniště	106/5	ostatní plocha	42 295	32 499
Hliniště	106/6	TTP	23 934	22 833
Hliniště	107/3	ostatní plocha	2 799	2 703
Hliniště	109/1	TTP	2 260	1 056
Hliniště	114/4	ostatní plocha	34 854	971
Hliniště	114/10	TTP	154 050	139 297
Hliniště	133/7	TTP	164 758	142 328
Hliniště	146/3	ostatní plocha	1 038	266
Hliniště	166/7	TTP	118 350	75 440
Hliniště	176/1	ostatní plocha	1 043	26
Hliniště	178	ostatní plocha	1 033	524
Hliniště	179	ostatní plocha	256	207
Hliniště	180/2	ostatní plocha	415	110
Horní Cazov	7	ostatní plocha	1 398	892
Horní Cazov	11/1	TTP	57 840	45 462
Horní Cazov	13/1	ostatní plocha	1 019	856
Horní Cazov	20/1	ostatní plocha	765	739
Horní Cazov	23	TTP	19 074	16 100
Horní Cazov	26	TTP	3 435	2 528
Horní Cazov	47	ostatní plocha	366	360
Horní Cazov	60	ostatní plocha	367	355
Horní Cazov	64	ostatní plocha	17 940	3 337
Horní Cazov	76	TTP	15 232	13 373
Horní Cazov	80	TTP	290 719	270 479
Horní Cazov	86	ostatní plocha	775	775
Horní Cazov	87/3	TTP	582	582
Horní Cazov	88	ostatní plocha	1 451	1 373
Horní Cazov	91	TTP	38 942	38 792
Horní Cazov	94	ostatní plocha	311	311
Horní Cazov	97	TTP	7 504	4 813

Horní Cazov	107/1	ostatní plocha	1 918	167
Horní Cazov	111	ostatní plocha	241	211
Horní Cazov	123	ostatní plocha	583	582
Horní Cazov	133	ostatní plocha	438	71
Horní Cazov	143	ostatní plocha	1 392	92
Horní Cazov	144	TTP	2 097	1 705
Horní Cazov	157	TTP	8 189	8 149
Horní Cazov	162/2	ostatní plocha	2 484	2 429
Horní Cazov	174/2	ostatní plocha	703	691
Horní Cazov	177	TTP	22 181	21 308
Horní Cazov	180	ostatní plocha	373	356
Horní Cazov	188	ostatní plocha	338	331
Horní Cazov	204	TTP	15 842	15 815
Horní Cazov	208/1	ostatní plocha	1 135	1 101
Horní Cazov	209	TTP	4 962	4 795
Horní Cazov	215/2	TTP	25 699	10 484
Horní Cazov	224	ostatní plocha	565	565
Horní Cazov	225/1	ostatní plocha	4 145	3 718
Horní Cazov	225/2	TTP	5 128	5 128
Horní Cazov	227	TTP	1 230	1 220
Horní Cazov	228	ostatní plocha	466	464
Horní Cazov	229/2	ostatní plocha	144	144
Horní Cazov	233/1	TTP	8 686	6 962
Horní Cazov	235/1	ostatní plocha	181	82
Horní Cazov	236	TTP	3 179	2 224
Horní Cazov	243	TTP	18 381	17 043
Horní Cazov	244	ostatní plocha	629	544
Horní Cazov	268	ostatní plocha	863	863
Horní Cazov	284	ostatní plocha	8 642	5 057
Horní Cazov	289	TTP	350 641	163 878
Horní Cazov	290/1	TTP	1 547	1 547
Horní Cazov	292	TTP	10 735	7 877
Horní Cazov	295	TTP	1 496	711
Horní Cazov	301/1	TTP	304 223	216 050
Horní Cazov	308/22	ostatní plocha	583	560
Horní Cazov	310/5	ostatní plocha	230	230
Horní Cazov	310/18	TTP	12 888	9 360
Horní Cazov	313/1	TTP	14 308	8 750
Horní Cazov	314	ostatní plocha	202	142
Horní Cazov	317	ostatní plocha	124	102
Horní Cazov	319/1	ostatní plocha	1 508	47
Horní Cazov	333	ostatní plocha	7 435	1 146
Horní Cazov	335/3	ostatní plocha	28 869	19 274
Horní Cazov	341/3	ostatní plocha	5 037	2 604
Horní Cazov	341/4	TTP	4 416	4 197
Horní Cazov	343	TTP	2 506	2 484
Horní Cazov	344	ostatní plocha	939	862
Horní Cazov	367/1	TTP	318 245	193 645

Horní Cazov	369/1	ostatní plocha	3 050	3 026
Horní Cazov	379/2	ostatní plocha	1 712	958
Horní Cazov	379/3	ostatní plocha	1 874	1 870
Horní Cazov	380/2	ostatní plocha	1 295	1 274
Horní Cazov	381	ostatní plocha	2 178	2 156
Horní Cazov	390	ostatní plocha	14 897	2 536
Horní Cazov	393	ostatní plocha	1 583	1 583
Horní Cazov	403/1	ostatní plocha	464	464
Horní Cazov	403/2	TTP	44 140	19 320
Horní Cazov	403/5	TTP	953	286
Horní Cazov	403/7	ostatní plocha	557	547
Horní Cazov	408/1	ostatní plocha	3 206	2 343
Horní Cazov	408/4	ostatní plocha	141	108
Horní Cazov	409/2	ostatní plocha	476	146
Horní Cazov	409/3	ostatní plocha	699	171
Horní Cazov	411	ostatní plocha	1 106	689
Horní Cazov	414/2	ostatní plocha	2 048	1 793
Horní Cazov	414/3	ostatní plocha	5 032	1 428
Horní Cazov	416	ostatní plocha	725	559
Horní Cazov	420	ostatní plocha	191	176
Horní Cazov	421	ostatní plocha	1 089	1 057
Horní Cazov	423	ostatní plocha	507	478
Horní Cazov	424	ostatní plocha	198	171
Horní Cazov	430	ostatní plocha	1 863	1 746
Horní Cazov	435	ostatní plocha	789	783
Horní Cazov	436	ostatní plocha	796	795
Horní Cazov	439	ostatní plocha	726	421
Horní Cazov	440	ostatní plocha	250	218
Horní Cazov	441	ostatní plocha	803	128
Horní Cazov	447/3	ostatní plocha	9 307	248
Horní Světlé Hory	27/1	TTP	54 864	1 191
Horní Světlé Hory	120	TTP	2 657	191
Horní Světlé Hory	121	TTP	4 756	13
Horní Světlé Hory	123	TTP	14 839	11 274
Horní Světlé Hory	151	TTP	5 543	3 730
Horní Světlé Hory	154/1	TTP	4 244	318
Horní Světlé Hory	159	TTP	6 399	4 378
Horní Světlé Hory	196	TTP	12 610	2 916
Horní Světlé Hory	205	TTP	6 276	2 036
Horní Světlé Hory	207	TTP	3 363	901

Horní Světlé Hory	904	TTP	20 303	4 291
Horní Světlé Hory	1005	ostatní plocha	3 779	105
Radvanovice	4/1	TTP	6 973	4 194
Radvanovice	4/2	TTP	15 370	13 390
Radvanovice	4/4	ostatní plocha	132	132
Radvanovice	4/5	TTP	2 756	1 822
Radvanovice	7	TTP	14 043	13 239
Radvanovice	8	ostatní plocha	155	155
Radvanovice	13/1	TTP	8 127	7 121
Radvanovice	17	TTP	3 220	3 220
Radvanovice	19/3	TTP	51 286	5 225
Radvanovice	28/2	TTP	10 135	8 136
Radvanovice	31	ostatní plocha	633	623
Radvanovice	34	TTP	9 697	9 674
Radvanovice	39	ostatní plocha	4 855	2 721
Radvanovice	40/3	TTP	7 093	4 051
Radvanovice	40/4	TTP	8 098	3 747
Radvanovice	42/1	TTP	6 530	5 263
Radvanovice	48/3	ostatní plocha	8 365	3 781
Radvanovice	49	ostatní plocha	8 052	3 276
Radvanovice	51	TTP	7 129	6 608
Radvanovice	53	TTP	29 982	28 276
Radvanovice	54	ostatní plocha	643	575
Radvanovice	56/1	ostatní plocha	2 522	1 772
Radvanovice	56/2	TTP	5 075	3 416
Radvanovice	57	TTP	38 725	17 397
Radvanovice	60/1	TTP	33 754	9 791
Radvanovice	63/2	ostatní plocha	9 166	6 431
Radvanovice	64/3	TTP	40 740	19 381
Radvanovice	70	TTP	65 114	35 107
Radvanovice	76	TTP	28 776	5 748
Radvanovice	85/2	ostatní plocha	1 390	419
Radvanovice	86	ostatní plocha	637	151
Radvanovice	87	TTP	18 781	16 032
Radvanovice	89	ostatní plocha	3 349	3 273
Radvanovice	109/1	TTP	19 635	5 334
Radvanovice	115/1	TTP	19 623	4 399
Radvanovice	116	ostatní plocha	169	146
Radvanovice	133	ostatní plocha	1 246	1 052
Radvanovice	137/1	TTP	69 238	37 888
Radvanovice	138/1	ostatní plocha	42 815	12 469
Radvanovice	138/3	ostatní plocha	9 738	7 563
Radvanovice	144	ostatní plocha	665	232
Radvanovice	145/1	ostatní plocha	1 550	1 475
Radvanovice	150/1	TTP	28 117	10 788
Radvanovice	164	TTP	31 944	28 941
Radvanovice	169/2	TTP	21 958	21 958

Radvanovice	169/3	vodní plocha	1 498	101
Radvanovice	178/1	ostatní plocha	7 588	1 831
Radvanovice	181	ostatní plocha	1 919	1 207
Radvanovice	182	TTP	12 773	10 690
Radvanovice	183	TTP	3 995	3 041
Radvanovice	189	ostatní plocha	1 307	677
Radvanovice	190/4	TTP	55 972	30 159
Radvanovice	194/1	TTP	1 083	504
Radvanovice	194/2	TTP	387	360
Radvanovice	195	ostatní plocha	4 260	3 904
Radvanovice	197/1	TTP	14 227	11 955
Radvanovice	217/5	ostatní plocha	51 351	7 422
Radvanovice	220	ostatní plocha	11 176	10 521
Radvanovice	221	ostatní plocha	9 270	5 845
Radvanovice	225/1	TTP	6 951	4 894
Radvanovice	225/3	TTP	6 928	4 640
Radvanovice	256	ostatní plocha	285	196
Radvanovice	262/2	TTP	1 950	17
Radvanovice	290/3	TTP	3 272	1 600
Radvanovice	326/2	TTP	530	504
Radvanovice	326/6	ostatní plocha	4 800	12
Radvanovice	327/1	TTP	4 495	4 135
Radvanovice	328	ostatní plocha	396	325
Radvanovice	329	ostatní plocha	5 287	4 893
Radvanovice	331	ostatní plocha	10 761	1 698
Radvanovice	334	TTP	47 567	41 546
Radvanovice	341	ostatní plocha	637	637
Radvanovice	342/1	ostatní plocha	273	268
Radvanovice	343/1	ostatní plocha	637	358
Radvanovice	344	ostatní plocha	1 987	1 903
Radvanovice	345	ostatní plocha	591	35
Radvanovice	346	ostatní plocha	449	449
Radvanovice	356	ostatní plocha	1 641	339
Radvanovice	358/1	ostatní plocha	434	312
Radvanovice	358/2	ostatní plocha	425	257
Radvanovice	360	ostatní plocha	108	103
Radvanovice	362	ostatní plocha	998	973
Radvanovice	364	ostatní plocha	423	423
Radvanovice	390	ostatní plocha	250	237
Radvanovice	392	ostatní plocha	396	86
Řasnice	227	ostatní plocha	8 540	5 348
Řasnice	232	TTP	9 851	8 504
Silnice	5	ostatní plocha	1 741	1 633
Silnice	30	ostatní plocha	11 115	608
Silnice	32/3	ostatní plocha	2 014	80
Silnice	49	TTP	26 914	20 136
Silnice	55/2	TTP	9 694	2 396
Silnice	55/3	ostatní plocha	2 938	129

Silnice	64/4	ostatní plocha	1 048	1 045
Silnice	68/1	TTP	31 803	23 500
Silnice	68/3	ostatní plocha	2 408	2 408
Silnice	80	TTP	256	253
Silnice	84	TTP	51 726	26 311
Silnice	88	TTP	32 481	4 919
Silnice	90	TTP	4 241	1 717
Silnice	92/1	TTP	22 204	21 324
Silnice	92/2	ostatní plocha	903	887
Silnice	92/3	ostatní plocha	275	275
Silnice	97/4	TTP	19 768	19 301
Silnice	97/5	ostatní plocha	1 373	1 373
Silnice	105/2	TTP	8 486	8 111
Silnice	121/1	TTP	98 012	80 070
Silnice	121/2	ostatní plocha	498	488
Silnice	123/2	ostatní plocha	2 147	2 139
Silnice	124/1	TTP	103 709	87 889
Silnice	128	TTP	25 565	20 620
Silnice	130	TTP	38 830	25 762
Silnice	138/2	ostatní plocha	77 545	9 540
Silnice	141/3	TTP	33 293	26 629
Silnice	141/4	ostatní plocha	402	394
Silnice	144/2	ostatní plocha	1 036	1 027
Silnice	152/3	TTP	3 889	3 889
Silnice	154	TTP	631	561
Silnice	164/2	TTP	3 697	1 274
Silnice	166	ostatní plocha	21 783	7 974
Silnice	167/5	TTP	152 327	108 180
Silnice	167/23	ostatní plocha	128 467	58 034
Silnice	167/33	ostatní plocha	847	837
Silnice	173/3	ostatní plocha	12 825	1 672
Silnice	173/5	ostatní plocha	4 219	116
Silnice	173/8	ostatní plocha	17 706	16 532
Silnice	182/1	TTP	41 428	17 744
Silnice	194/2	ostatní plocha	521	14
Silnice	195	TTP	51 364	7 024
Silnice	231/3	ostatní plocha	1 584	1 313
Silnice	237/1	TTP	406 339	190 154
Silnice	237/2	ostatní plocha	1 796	1 625
Silnice	267	ostatní plocha	39 368	24 986
Silnice	295	ostatní plocha	4 723	2 461
Silnice	315	ostatní plocha	149 800	65 871
Silnice	324	TTP	5 097	5 073
Silnice	352	ostatní plocha	1 133	926
Silnice	355	ostatní plocha	5 614	3 748
Silnice	356	TTP	242	242
Silnice	357	ostatní plocha	614	356
Silnice	360	ostatní plocha	975	975

Silnice	364/4	ostatní plocha	2 459	778	
Silnice	365/2	ostatní plocha	1 619	496	
Silnice	366	ostatní plocha	621	553	
Silnice	367	ostatní plocha	360	360	
Silnice	376/1	ostatní plocha	5 179	26	
Silnice	380	ostatní plocha	1 602	748	
Silnice	384	vodní plocha	1 149	589	
Silnice	385	vodní plocha	1 179	581	
Silnice	386	vodní plocha	3 011	599	
Silnice	389	vodní plocha	8 517	90	
Silnice	390/2	vodní plocha	475	261	
Silnice	505	ostatní plocha	708	31	
Silnice	517	TTP	8 111	4 303	
Silnice	523/2	TTP	234 512	26 065	
Silnice	1078	ostatní plocha	65	65	
Silnice	1081/2	ostatní plocha	1 105	1 076	
Silnice	1107	ostatní plocha	52	52	
Stožec	1007/1	ostatní plocha	1 215	214	
Stožec	1050/32	TTP	45 921	51	
Strážný	115/5	TTP	5 214	5 076	19/96
Strážný	120/1	TTP	26 613	8 711	85/96
Strážný	121	TTP	18 056	17 147	85/96
Strážný	122	ostatní plocha	115	115	85/96
Strážný	125/1	ostatní plocha	130 864	41 479	
Strážný	161/4	TTP	6 532	2 410	
Strážný	162/3	ostatní plocha	1 101	37	
Strážný	169/6	TTP	18 844	18 188	
Strážný	174/1	ostatní plocha	262	258	
Strážný	174/2	TTP	128	127	
Strážný	176	TTP	13 751	13 702	85/96
Strážný	177/1	TTP	16 631	16 575	37/48
Strážný	185/1	TTP	36 192	31 117	
Strážný	191/5	TTP	10 488	10 457	
Strážný	192/4	ostatní plocha	5 061	4 414	
Strážný	195/1	ostatní plocha	1 995	1 500	
Strážný	245/1	TTP	8 783	513	
Strážný	252/2	TTP	23 447	16 121	
Strážný	262/1	TTP	38 632	26 143	
Strážný	270/1	ostatní plocha	4 230	3 955	
Strážný	270/2	ostatní plocha	812	79	
Strážný	272/2	ostatní plocha	726	361	
Strážný	276/1	ostatní plocha	10 053	1 165	
Strážný	276/2	TTP	493	297	
Strážný	277/1	TTP	16 143	14 492	
Strážný	288/1	ostatní plocha	20 447	9 876	
Strážný	288/2	TTP	1 201	1 164	
Strážný	288/5	ostatní plocha	870	213	
Strážný	292/2	ostatní plocha	46 572	35 069	

Strážný	292/4	TTP	6 785	6 366	
Strážný	298/3	TTP	13 046	8 900	
Strážný	298/13	ostatní plocha	2 436	108	
Strážný	301/1	TTP	89 339	41 873	
Strážný	301/8	TTP	5 281	271	
Strážný	307/2	ostatní plocha	6 233	3 019	
Strážný	307/12	ostatní plocha	68 916	6 749	
Strážný	408	TTP	18 644	13 766	
Strážný	417	TTP	4 572	39	
Strážný	419	TTP	35 804	26 552	37/48
Strážný	420/1	TTP	20 383	18 474	
Strážný	423	TTP	7 477	1 118	
Strážný	488	ostatní plocha	2 636	87	
Strážný	492/24	ostatní plocha	2 431	119	
Strážný	507/1	ostatní plocha	1 873	279	
Strážný	510/3	ostatní plocha	20	20	
Strážný	511	ostatní plocha	1 091	585	
Strážný	530	vodní plocha	12 093	38	
Strážný	537	vodní plocha	6 544	66	
Strážný	595/1	ostatní plocha	75	72	
Strážný	599/2	ostatní plocha	146	26	
celkem				7 491 297	

**Zemědělský management na pozemcích nebo jejich částech v k.ú. České
Žleby, Dolní Cazov, Hliniště, Horní Cazov, Horní Světlé Hory,
Radvanovice, Řasnice, Silnice, Stožec a Strážný**

Ing. Pavel Vokál

Správa Národního parku Šumava (dále jen „Správa“) vyžaduje jakožto propachtovatel předmětných pozemků jejich pravidelnou údržbu kosením a pastvou dobytka na částech vyznačených v mapové příloze této smlouvy. Zemědělský management je zde vyznačen na všech pozemcích na území Národního parku Šumava využívaných k zemědělské činnosti pachtýřem této pachtovní smlouvy bez ohledu na vlastnické vztahy. U pozemků, které nejsou předmětem pachtovní smlouvy, má navržený management doporučující charakter.

Čl. I

Management pro propachtované pozemky

- 1) Jako management je na pozemcích stanovena seč a pastva, případně kombinace obou seč s přepasením (viz mapová příloha). U sečí jsou stanoveny různé termíny zahájení sečí a dále i možnost hnojení. V některých případech je stanoven režim speciálního managementu – zejména z důvodu ochrany chráněných ptáčích druhů jako je chřástal polní, tetřívek obecný nebo bekasina otavní.

Veškeré typy nastavených managementů jsou rozlišeny v mapové příloze následujícími čísly.

Číslem 1 jsou označeny plochy, na kterých je stanovena seč v termínu do 31. 7. bez přihnojování a bez přepásání.

Číslem 2 jsou označeny plochy, na kterých je stanovena seč v termínu do 31. 7. s možností hnojení, bez přepásání.

Číslem 3 jsou označeny plochy, na kterých je stanovena seč v termínu do 31. 7. s možností hnojení i přepásání.

Číslem 4 jsou označeny plochy, na kterých je stanovena seč v termínu od 15. 7. bez přihnojování a bez přepásání.

Číslem 5 jsou označeny plochy, na kterých je stanovena seč v termínu do 31. 7. bez přihnojování, ale s možností přepásání.

Číslem 6 jsou označeny plochy, na kterých je stanovena seč v termínu od 15. 7. bez přihnojování, ale s možností přepásání.

Číslem 7 je označena plocha, na které je stanovena **seč v termínu až po 15. 8.** z důvodu hnízdění chřástala polního. Jedná se o režim speciálního managementu, který je v mapových přílohách barevně odlišen. Plochu nelze hnojit, ani přepásat ani mulčovat.

Číslem 8 jsou označeny plochy, které jsou součástí pasených areálů, ale je vhodné je před pastvou nejprve posekat bez stanoveného konkrétního termínu seče. Po zbytek vegetační sezóny je možná pastva.

Číslem 9 jsou označeny plochy, na kterých je stanovena pastva.

Číslem 10 jsou označeny plochy, na kterých je možné sít i pást, je možné je využívat jako příkrmíště. Jedná se o plochy určené pro intenzivní formu hospodaření, která se na nich již po několik let realizuje. Z toho důvodu zde převažuje většinou ruderalní vegetace, často s dominancí šťovíku tupolistého nebo kopřivy dvoudomé, místy i invazní lupiny mnoholisté. Pro zamezení šíření takovéto vegetace do okolí, je nutné předmětné plochy několikrát za vegetační sezónu posekat, a to nejpozději v době květu ruderalních rostlin, nikoli až v době dozrávání semen.

Číslem 10A je označena plocha, na které je povoleno zimovat dobytek. Po ukončení zimování je nutné z plochy odklidit nezkrmenou biomasu a plochu během vegetační sezóny vícekrát posekat a posečenou biomasu odklidit.

Číslem 11 jsou označeny plochy určené k přehánění dobytka mezi jednotlivými pastevními areály tzv. „průhony“. Tyto plochy nelze trvale pást, slouží jen k jednorázovému přehánění dobytka.

Číslem 11A jsou označeny ty průhony, které vedou přes vodní toky. Na takovýchto místech je povoleno nechat průhon otevřený po dobu několika málo dní (2 – 3 dny) z důvodu převedení celého stáda včetně všech telat. Po přehánění musí být vodní tok zaplocen, tak aby nebyl součástí pastviny a dobytek jej nevyužíval k napájení.

Přidáním písmene „B“ k danému číslu plochy a typu managementu u sečených luk se rozumí, že na takové louce je povoleno umístění polního hnojiště. Hnůj zde může být skladován vždy během jednoho roku tak, aby se v roce následujícím rozvozil na přilehlé sečené louky. Další nové hnojiště pak musí být skládkováno na jiném místě dané louky, stejně tak hnojiště v následujících dalších letech musí svou lokalizaci měnit.

2) **Enkláva Dolní Cazov** – Z důvodu hnízdění a výskytu chráněných druhů ptáků (chřástal polní, bekasina otavní, tetřívka obecný) v biotopech této nelesní enklávy, bylo s pachtýřem dohodnuto následující:

První jarní pastva bude realizována v rychlejším sledu, dobytek bude přes pasené části víceméně přehánán bez delšího zdržování směrem na pastevní areál Pasovka. Pobyt zvířat na Dolním Cazově v řádu dnů jednoho týdne. Sečené části pastviny budou v tuto dobu vyploceny tak, aby byly pro dobytek nepřístupné.

Důkladnější vypasení pasených částí enklávy bude až v letních měsících, až bude dobytek hnán opačným směrem.

První seče Dolnocazovských luk realizovat nejprve v druhém týdnu měsíce srpna (od 7. 8.). Jedná se o sečené louky v rámci velké pastviny na Dolním Cazově. Ke konci vegetačního období lze celou enklávu pást bez omezení.

V mapové příloze jsou tyto sečené i pasené plochy Dolního Cazova, které jsou předmětem **speciálního managementu** označeny číslem: **12 – pastviny a 12A sečené louky**.

3) **Enkláva Mlaka** – Jedná se o další významný biotop chráněných ptačích druhů jako je chřástal polní a bekasina otavní. Z důvodů jejich ochrany zde byl s pachtýřem dohodnut podobný harmonogram pastvy a sečí, jako na Dolním Cazově, a sice:

Sečené části velké pastviny budou vyploceny tak, aby pro dobytek byly nepřístupné. Jejich seč lze realizovat až po prvním týdnu v srpnu, tedy od 7. 8. Následně, ve zbytku vegetační sezóny, se celá enkláva může přepásat bez omezení.

První pastva nesečených ploch této enklávy, zde může být realizována až v měsíci srpnu.

V mapové příloze jsou tyto sečené i pasené plochy enklávy Mlaka, které jsou předmětem **speciálního managementu** označeny číslem: **13 – pastviny a 13A sečené louky**.

4) **Enkláva Silnice** – Na převážné části ploch zemědělského pachtu na enklávě Silnice je nastaven management sečí. Pastva je zde realizována prostřednictvím jednoho menšího stáda ovcí. Porosty, které tvoří část pastevního areálu této enklávy, jsou z pohledu ochrany přírody cenné, s výskytem jak vzácných rostlinných druhů, tak i ptáků preferujících mokřadní biotopy. Jedná se o silně až středně podmačené porosty, místy zrašeliněné. Pachtýři byly části pro pastvu pronajaty s jediným možným managementem, a sice pro **šetrnou pastvu ovcí** s důrazem na nízkou intenzitu zatížení pastviny dobytčími jednotkami. Je nutné na těchto částech zvláště dbát na udržení dobrého stavu bez poškození travního drnu rozšlapáním. Stav těchto ploch bude v průběhu pachtovní smlouvy pravidelně kontrolován a v případě zjištění nedodržení stanovených podmínek může dojít až k vyřazení z pastvin a management bude překvalifikován na údržbu ručním kosením s odklizením posečené biomasy. Stejně tak, pokud by se v průběhu nájmu, ze strany pachtýře objevila žádost o změnu druhu hospodářského zvířete na pastvinách této lokality (k.ú. Silnice) z ovcí na hovězí dobytek, pak tyto cenné plochy musí být z pastevního areálu a následně i z nájmu vyřazeny!

5) **Důležité upozornění:**

Pastvina pro ovce v nelesní enklávě Silnice se nachází poměrně v odlehle oblasti s potvrzeným výskytem chráněného druhu **vlka obecného**. Pro zabezpečení stáda ovcí Správa doporučuje zajistit ohrady dle platného standardu péče o přírodu a krajinu, konkrétně „Ochrana hospodářských zvířat před útoky velkých šelem“. V případě škod na pasoucích se zvířatech, prokazatelně způsobených vlkem, má pachtýř právo na náhradu škody. Pro přiznání náhrad je však nutné co nejrychleji kontaktovat odpovědné pracovníky Správy Národního parku Šumava (Ing. Jan Mokřý 731530472 nebo Mgr. Vladimír Dvořák 731530282).

6) **Lokality s výskytem šťovíku tupolistého a kopřivy dvoudomé** – Jedná se převážně o plochy označené v mapové příloze číslem 10. S pachtýřem byla dojednána jejich pravidelná seč popřípadě mulčování ve frekvenci 2 – 3x za sezónu nejpozději v době kvetení těchto druhů. Jedná se zejména o plochy bývalého zimoviště pod Radvanovicemi naproti odbočce na Dolní Cazov, dále plocha současného zimoviště býků též pod Radvanovicemi, plochy příkrmíšť na Radvanovicích, Horním Cazově pod vysílačem, pod Kamennou Hlavou, nad Mlýnky atd.

Čl. II

Managementy – obecná pravidla:

- 1) U všech pozemků s výskytem **invazních druhů rostlin** je třeba dbát na redukci populace a zabránit rozšiřování konkrétního druhu. Opatření k regulaci nepůvodního druhu v rámci běžné péče o pozemek je nutné načasovat vždy před plné kvetení a vysemenění rostlin. Některé druhy mohou kvést během vegetační sezóny vícekrát, proto je třeba provádět opatření opakovaně! Pokud opatření provedená v rámci běžné péče nepovedou k dostatečnému útlumu invazního druhu, vyhrazuje si propachtovatel právo provést na pozemku vlastní opatření a to i takového charakteru, která z části nebo zcela mohou omezit běžnou péči na pozemku. Pachtýř je povinen za tímto účelem poskytnout propachtovateli nezbytnou součinnost a provádění těchto opatření strpět. Provedení speciálních opatření bude pachtýři oznámeno alespoň 30 dnů předem, přičemž při plánování těchto činností bude propachtovatel přihlížet k charakteru hospodaření pachtýře na pozemcích, bude-li to objektivně možné. Neplnění povinností plynoucích z tohoto bodu managementového dodatku smlouvy, může vést až k ukončení nebo změně pachtu.
- 2) Pachtýř se dále zavazuje, že za účelem výkonu povinností z titulu osoby příslušné hospodařit s majetkem státu, a dále za účelem výkonu činností vyplývajících ze zákona č. 114/1992 Sb., o ochraně přírody a krajiny, v platném znění a souvisejících právních předpisů, umožní propachtovateli (zejména pracovníkům oddělení ochrany přírody) a dalším propachtovatelem určeným osobám vstup (a v případě potřeby propachtovatele též vjezd) na předmět pachtu dle potřeb propachtovatele.
- 3) Na pozemcích je nutné udržovat **pořádek**, dbát na zachování dobrého stavu cest, **přístřešky** a přívěsy je možné umísťovat jen se souhlasem propachtovatele. Bez předchozího souhlasu propachtovatele nelze ani **měnit vodní režim** pronajímaných ploch za účelem odvodnění a vysušení ploch pro snazší obhospodařování.

Čl. III

Management luk:

- 1) Louky budou posečeny ručně či vhodně zvolenou mechanizací dle stanoviště v termínu stanoveném managementovým dodatkem smlouvy.
- 2) V případě výskytu **expanzních druhů** rostlin v nadměrné míře (např. zimoviště nebo příkrmiště dobytka) je pachtýř povinen učinit taková opatření v rámci běžné péče, která povedou k postupné redukci dané populace, avšak zejména povedou k zabránění šíření expanzního druhu do okolí. Jedná se především o druhy rostlin jako je kopřiva dvoudomá, pcháč oset, pelyněk černobýl, šťovík tupolistý, šťovík kadeřavý, kerblík lesní. Speciální opatření vedoucí k postupné redukci populace je zejména včasné načasování seči tak, aby se zabránilo vysemenění expanzního druhu a následné opakování seče min. ještě jednou za vegetační sezónu. Zároveň je pachtýř povinen zohlednit výskyt expanzního nebo invazního druhu na loukách s výměrou nad 10ha, kde bývá povinností dotačního závazku ponechávat neposečené části. Pachtýř je povinen zohlednit případný výskyt expanzních nebo invazních rostlinných druhů při

rozvrhování neposečených částí tak, aby tyto druhy v neposečených částech nebyly obsaženy.

- 3) Pozemky nesmí být **mulčovány** s výjimkou ploch zatížených výskytem šťovíku tupolistého, kde je nutné provádět opakovaně seč, aby nedošlo k vysemenění rostlin, kde 2. a 3. seč může být nahrazena mulčováním. Mulčování lze provádět pouze se souhlasem pracovníků propachtovatele.
- 4) Seč realizovat s ohledem na možný výskyt ukrývajících se zvířat v travním porostu. Doporučený postup je od středu louky k jejím krajům nebo od jednoho kraje ke druhému.
- 5) Po seči je nutné vždy **odklidit** posečenou biomasu z pozemku **včetně balíků** sena či senáže, které musí být odklizeny z plochy v téže vegetační sezóně.

Čl. IV

Management pastvin:

- 1) U pastevních areálů **oplocených** elektrickým ohradníkem bude po ukončení pastvy na konci vegetační sezóny odstraněn nebo tzv. shozen drát, popřípadě všechny dráty. U pastvin oplocených el. sítí je pachtýř povinen odstranit síť bezprostředně po ukončení pastvy.
- 2) **Napájení hospodářských zvířat** bude zajištěno z nádob či cisterny umístěných na suchém místě v přiměřené vzdálenosti od podmáčených míst. Přírodní vodní zdroje nelze přímo využívat k napájení zvířat, ale lze je využít ke svedení vody do nádob určených pro napájení, umístěných vždy v dostatečné vzdálenosti od samotného vodního zdroje, aby nedošlo k rozšlapání podmáčených míst. Samotné vodní toky nebo mocná prameniště uvnitř pastevních areálů musí být vyploceny.
- 3) **Mokřadní plochy** nalézající se uvnitř pastevního areálu, případně na něj přímo navazujícího, je nutné zachovat v dobrém stavu, zejména je nutné bránit jejich nadměrnému rozšlapání a eutrofizaci.
- 4) **Nedopasky** je možné na pozemcích ponechávat se souhlasem orgánu ochrany přírody, přičemž porosty **expanzních a invazních druhů** (zejména lupina mnoholistá, kopřiva dvoudomá, pcháč oset, pelyněk černobýl, šťovík tupolistý, šťovík kadeřavý) je zapotřebí odstranit vždy, a to před odkvětem a vysemeněním.
- 5) Jednotlivá pasoucí se **stáda** by měla mít **přiměřenou velikost**, aby nedocházelo k nadměrné koncentraci dobytka v pastevním areálu. V případě **skotu** je to stádo o velikosti **do 40 ks** dobytka (počet se navyšuje o počet neodstavených telat).
- 6) Pastviny o větší rozloze pokud možno rozdělit **do více pastevních areálů** tak, aby docházelo k postupnému spásání dané lokality.
- 7) **Pastvu** je možné realizovat v termínu od **1. 4. do 31. 10.**, přičemž pastvou se rozumí spásání travního porostu. Ostatní případy (dobytek pobývá na pastvině a je krměn senem či senáží) jsou považovány za zimování. **Zimování a příkrmování** hospodářských zvířat na pastvinách je možné pouze se souhlasem propachtovatele.






Čl. V

Management pro louky i pastviny:


- 1) V případě výskytu **vzácných druhů rostlin** (např. **hořce panonského**, *Gentiana panonica*; **běloprstky bělavé**, *Pseudoorchis albida*; **kosatce sibiřského**, *Iris sibirica* apod) na obhospodařovaném pozemku, je potřeba postupovat tak, aby nedošlo k poškození vzácných druhů rostlin a aby bylo umožněno jejich vysemenění. Obdobně je vhodné postupovat v případě výskytu vzácných druhů živočichů (např. tetřívka obecný, *Tetrao tetrix*; chřástal polní, *Crex crex* apod.). Je vhodné kontaktovat pracovníky propachtovatele a konzultovat s nimi postup.
- 2) **Zimování, příkrmování** hospodářských zvířat a **skladování hnoje** na pozemcích je možné pouze se souhlasem propachtovatele.
- 3) **Kácení dřevin** na předmětných pozemcích je možné pouze se souhlasem propachtovatele. Ke kácení dřevin o obvodu kmene nad 80 cm měřeného ve výšce 130 cm nad zemí nebo zapojených porostů dřevin o ploše nad 40 m² je nutné i povolení orgánu ochrany přírody, tj. Státní správy Národního parku Šumava.
- 4) **Nálet juvenilních dřevin** odstranitelný žacími stroji nebo křovinořezem je považován za součást bylinného patra. Hustší nálet juvenilních dřevin je vhodné odstranit.
- 5) V případě, že se na pozemcích nalézají **betonové odvodňovací skruže**, je žádoucí tyto skruže dostatečně zakrýt (betonovými deskami) tak, aby nemohlo dojít k uvíznutí a následnému úhynu zvířat.
- 6) V případě zjištění nového **výskytu invazního druhu**, či podezření na šíření stávající populace invazního druhu na propachtovaných pozemcích (šíření i přes učiněná opatření dle odst. 1) čl. II managementového dodatku smlouvy) má pachtýř povinnost toto **nahlásit pracovníkům propachtovatele** (je žádoucí tak učinit i při podezření výskytu invazního druhu na ostatních využívaných pozemcích na území Národního parku Šumava).
- 7) V případě **mimořádných událostí** a potřeby operativně změnit stanovené podmínky je nutné informovat propachtovatele.



ortofotomapa (2022/10)

 pastva, seč	 seč	 pastva	 speciální management	 parcela Správy Národního parku Šumava
---	---	--	--	--

0 500 m



**Odborné hodnocení dosavadního pachtu ukončeného uplynutím
doby platnosti smlouvy, pro možné uzavření nového pachtu se
stejným pachtýřem bez výběrového řízení**

hodnocený pacht stvrzený smlouvou č.	76/21 [REDACTED]
hodnocené období	1.1.2021 – 31.12.2022
pachtýř	Ing. Pavel Vokál
předmětem pachtu byly pozemky v k.ú.	České Žleby, Dolní Cazov, Hlinišťe, Horní Cazov, Horní Světlé Hory, Radvanovice, Řasnice, Silnice, Stožec a Strážný

Hodnocení dodržení managementu stanoveného přílohou pachtovní smlouvy

Podpisem pachtovní smlouvy se pachtýř mimo jiné zavazuje plnit stanovený management, který je přílohou smlouvy, a který byl s pachtýřem dostatečně dopředu předjednan. Stvrzením pachtovního vztahu si je pachtýř plně vědom zvýšených finančních, časových a technických nákladů, který zejména speciální management s sebou přináší. Je potřeba ocenit i fakt, že dodržení stanovený speciální management, krom zvýšených celkových nákladů, znamená i sníženou kvalitu a množství krmné píce a sníženou tržní produkci paseného dobytka.

STANOVENÝ MANAGEMENT ZOHLEDŇUJÍCÍ POTŘEBY OCHRANY PŘÍRODY	
BĚŽNÝ MANAGEMENT	DODRŽENÍ (ANO/NE nebo konkrétně rozepsat (jen na některých pozemcích apod.)/*)
termíny sečí	ANO
termíny pastvy	ANO
hnojení vymezených pozemků	ANO
nehnojení vymezených pozemků	ANO
odvoz posečené biomasy (balíků)	ANO
řádné oplocení pastvin	ANO
sečení i špatně dostupných pozemků (odlehlost, velmi nízká úživnost, svažítost, ...)	ANO – odlehlost, velmi nízká úživnost (zejména k.ú. Silnice, Horní Světlé Hory, Dolní Cazov a Stožec)
pastva i špatně dostupných pozemků (odlehlost, velmi nízká úživnost, svažítost, dovoz napáječek,...)	ANO – odlehlost, špatná dostupnost, nízká úživnost, dovoz napáječek (k.ú. Silnice a Stožec)
SPECIÁLNÍ MANAGEMENT	DODRŽENÍ (ANO/NE nebo konkrétně rozepsat (jen na některých pozemcích apod.)/*)
spec. termíny sečí	ANO – chřástal polní, tetřívka obecná, bekasina otavní

spec. termíny pastvy		ANO – posun termínu kvůli tetřívkoví obecnému, chřástalu polnímu a bekasině otavní (Dolní Cazov)
speciální seč	křovinořez	
	ručně vedená sekačka	
	lehká mechanizace	ANO – podmáčená louka (Radvanovice)
	včasný odvoz biomasy	ANO
	jiná specifika	
specifika pastvin	vyplocení mokřadů	ANO
	požadavek ochrany přírody na časté přehánění nebo rozčlenění pastviny	ANO – požadavek jen na Dolním Cazově – rozčlenění pastviny termínově z důvodu ochrany ptačích druhů
	ztížené technické řešení napájení vyvedením vody z přírodního zdroje na suché a pevné místo	ANO – většina pastvin napájení vyvedením vody z přírodního zdroje na suché pevné místo nebo dovoz napáječek
	dovoz napáječek	ANO
	jiná specifika	
likvidace invazních druhů rostlin		ANO – lupina mnoholistá v pastvinách likvidovaná ručně křovinořezem (D. Cazov, Krásná Hora, Strážný) a sečí traktorem (České Žleby)
jiné speciální požadavky ochrany přírody		ANO - dodržují rozdělení dobytka do menších stád po cca 30ks

*Proškrtnutá pole znamenají, že daný typ managementu nebyl stanoven přílohou pachtovní smlouvy.

NEGATIVNÍ ZKUŠENOSTI S PACHTÝŘEM			
TYP POCHYBENÍ *	OZNÁMENÍ PACHTÝŘI (vytýkáci dopis/ osobní jednání stvrzené zápisem/ telefonické (ústní) upozornění)	NÁPRAVA ANO/NE	POZNÁMKA (např. odůvodnění pochybení, jak napravil)
realizování jiného typu managementu než bylo stanoveno			
seč v jiném než stanoveném termínu			
ponechání posečené biomasy neshrabané v řádcích			
ponechání posečené biomasy v hromadách na okraji pozemku			
narušení drnu pojezdem techniky v nevhodnou dobu (v deštivém období)			
pastva v jiném než stanoveném termínu			

příliš intenzivní pastva			
příliš extenzivní pastva			
poškození dřevin v pastvině okusem			
silně rozšlapaný mokřad			
napájení přímo z přírodních zdrojů			
ignorace likvidace invazních druhů rostlin			
zimování dobytka na jiných než povolených místech			
užívání nepropachtovaných pozemků			
jiná speciální pochybení			

* Proškrtnutá pole znamenají, že daný typ pochybení se hodnoceného pachtýře netýká.

Závěrečné hodnocení pachtýře a jeho případné doporučení/nedoporučení k uzavření dalšího pachtu bez výběrového řízení

Předmětem pachtu ukončené pachtovní smlouvy byla rozsáhlá výměra pozemků od Horních Světých Hor přes Strážný a České Žleby až po Nové Údolí. V okolí Strážného a Českých Žlebů pachtýř hospodaří z části na pozemcích ve svém vlastnictví a částečně na pozemcích, které jsou předmětem pachtovní smlouvy. Jsou to pozemky, které na ty vlastní bezprostředně navazují a tvoří tak jeden ucelený hospodářský celek. Veškerá specifika nastavených managementů jak těch běžných, tak i speciálních pachtýř bez výhrad dodržuje, dodržuje je i na svých vlastních pozemcích a je vždy ochoten k domluvě a spolupráci.


Na své náklady sám likviduje nemalé populace invazní lupiny mnoholisté v pastvinách pod Krásnou Horou a poblíž Strážného, ale i v kosených loukách u Českých Žlebů. Vyplocuje mokřady, řeší se Správou NPŠ napájení každé pastviny, rozděluje stádo na menší počty a hnojí námi požadované odlehle sečené pozemky.

Dosavadní spolupráce velmi dobrá.

Závěr: Odbor ochrany přírody Správy Národního parku Šumava **DOPORUČUJE** uzavření dalšího pachtu bez výběrového řízení.

Za vypracované odborné hodnocení odpovídá:

Ve Vimperku dne 22. 12. 2022



Zhodnocení dosavadního pachtu ukončeného uplynutím doby platnosti smlouvy z pozice vlastníka, pro možné uzavření nového pachtu se stejným pachtýřem bez výběrového řízení

*

**Závěrečné hodnocení pachtýře a jeho případné doporučení/nedoporučení
k uzavření dalšího pachtu bez výběrového řízení**

Pachtýř Pavel Vokál během sledovaného období uhradil pachtovné 3x včas a 1x opožděně. V tomto případě proběhla pouze telefonická urgence, na jejímž základě bylo pachtovné uhrazeno. Pachtýř platí pachtovné ročně ve dvou splátkách a vzhledem k tomu, že došlo pouze k ústní urgenci, odbor vnitřní správy Správy Národního parku Šumava **DOPORUČUJE** uzavření dalšího pachtu bez výběrového řízení.

Za vypracované hodnocení z pozice vlastníka odpovídá:

Ve Vimperku dne 30. 12. 2022

