

II.

1. Při vlastní realizaci akce bylo zjištěno, že dočasně vymezenou plochu k uskladnění materiálu nacházející se na pozemku označeném jako p. p. č. 1616/8 v k.ú. Pardubice, je možné užívat i nadále, neboť **autokemp, který se na dotčeném pozemku nachází nebude po dobu realizace stavby v provozu**. S ohledem na tuto skutečnost je tedy možné, aby pozemek označený jako p. p. č. 1616/8 v k.ú. Pardubice byl i nadále využíván po dobu realizace stavby k uskladnění materiálu, čímž nedojde k ničení zeleně na pozemku označeném jako p. p. č. 1616/1. Dále bylo zjištěno, že stávající vymezení staveniště nezohledňuje skutečnost, že pozemek označený jako p. p. č. 1616/14 v k.ú. Pardubice, bude dotčen stavebními pracemi, a to v souvislosti s instalací kartového systému, který je také předmětem plnění SOD. Smluvní strany se tak vzájemně dohodly, že stávající vymezené staveniště (p. p. č. 1613/1, p. p. č. 1616/8, st. 10034 a st. 5042 vše v k.ú. Pardubice) bude rozšířeno tak, aby korespondovalo se stávajícími hranicemi oplocení celého areálu vč. autokempu. Jedná se tedy o výčet následujících pozemků: p. p. č. 1613/1, p. p. č. 1616/8, p. p. č. 1616/14, p. p. č. 1616/13, p. p. č. 1616/12, p. p. č. 1616/11, p. p. č. 1616/10, p. p. č. 1616/23, p. p. č. 1616/6, p. p. č. 1616/9, p. p. č. 1616/1, a dále st. parc. č. 5042, st. 5043, st. 5044, st. 4682, st. 10944, st. 10943, st. 11245, st. 9306, st. 9303, st. 11246, st. 5045, st. 10034, st. 10036 vše v k.ú. Pardubice. Nově vymezený rozsah staveniště je zakreslen na snímku katastrální mapy, který je přílohou č. 1 tohoto dodatku.
2. Z důvodů výše uvedených skutečností, které se objevily až při vlastní realizaci stavby se tak smluvní strany dohodly na úpravě a zpřesnění rozsahu místa plnění předmětu díla, tj. zpřesnění rozsahu zařízení staveniště SO-11 v souladu s technickou zprávou stavebně konstrukční části D.1.2.a), která je součástí zpracované PD „AREÁL KOUPALIŠTĚ CIHELNA – KARTOVÝ SYSTÉM“.
3. Smluvní strany se dohodly na uzavření tohoto dodatku č. 2, na základě kterého se zpřesňuje rozsah stávajícího místa plnění předmětu DĚLA, a to následujícím způsobem:

Ustanovení SOD oddíl I., čl. II. Termín a místo plnění, odst. 2, ve znění dodatku č. 1, jež zní:

2. Místo plnění předmětu smlouvy: pozemky parc. č. 1613/1 a parc. č. 1616/1 v katastrálním území Pardubice, obec Pardubice, jejichž vlastníkem je objednatel (resp. uvedené pozemky, na kterých bude předmět plnění této veřejné zakázky probíhat, jsou součástí areálu koupaliště Cihelna v ul. Ke Koupališti č.p. 68 v Pardubicích). Příslušné stavební práce budou z větší části probíhat v prostoru stávajících zpevněných ploch a bazénů.

se ruší a nahrazuje se ustanovením níže uvedeného znění:

2. Místo plnění předmětu smlouvy: pozemky označené jako p. p. č. 1613/1, p. p. č. 1616/8, p. p. č. 1616/14, p. p. č. 1616/13, p. p. č. 1616/12, p. p. č. 1616/11, p. p. č. 1616/10, p. p. č. 1616/23, p. p. č. 1616/6, p. p. č. 1616/9, p. p. č. 1616/1, a dále p. p. č. st. 5042, st. 5043, st. 5044, st. 4682, st. 10944, st. 10943, st. 11245, st. 9306, st. 9303, st. 11246, st. 5045, st. 10034, st. 10036 vše v k.ú. Pardubice, obec Pardubice.

III.

1. Ostatní ustanovení smlouvy o dílo č. OVZ-VZMR-2022-021 ve znění dodatku č. 1 ze dne 5.6.2023 nedotčená výše uvedenou změnou zůstávají v platnosti v původním znění.
2. Tento dodatek č. 2 smlouvy o dílo nabývá platnosti dnem jeho podpisu oprávněnými zástupci obou smluvních stran. Účinnosti nabývá tento dodatek č. 2 smlouvy o dílo okamžikem jeho uveřejnění v registru smluv spravovaném Digitální a informační agenturou v souladu se zákonem č. 340/2015

Sb., o zvláštních podmínkách účinnosti některých smluv, uveřejňování těchto smluv a o registru smluv (zákon o registru smluv), v platném znění.

3. S ohledem na povinnost vést písemnou komunikaci elektronicky dle § 211 zákona č. 134/2016 Sb., o zadávání veřejných zakázek, ve znění pozdějších předpisů, je tento dodatek č. 2 smlouvy o dílo vyhotoven pouze v jednom elektronickém vyhotovení s platností originálu.
4. Smluvní strany berou na vědomí, že nebude-li tento dodatek č. 2 smlouvy o dílo zveřejněn ani do tří měsíců od jeho uzavření, je následujícím dnem zrušen od počátku s účinky případného bezdůvodného obohacení.
5. Smluvní strany si tento dodatek č. 2 řádně přečetly, prohlašují, že je projevem jejich svobodné a vážné vůle, že nebyl sjednán v tísní za nápadně nevýhodných podmínek, a na důkaz souhlasu doplňují zástupci obou smluvních stran elektronické podpisy.

Příloha č. 1: zakreslený snímek katastrální mapy staveniště

Doložka dle § 41 zákona č. 128/2000 Sb., o obcích, ve znění pozdějších předpisů
Schváleno usnesením Rady města Pardubic dne 28.6. 2023 č. usnesení R/ 1620 /2023

V Pardubicích dne

V Pardubicích dne








za objednatele

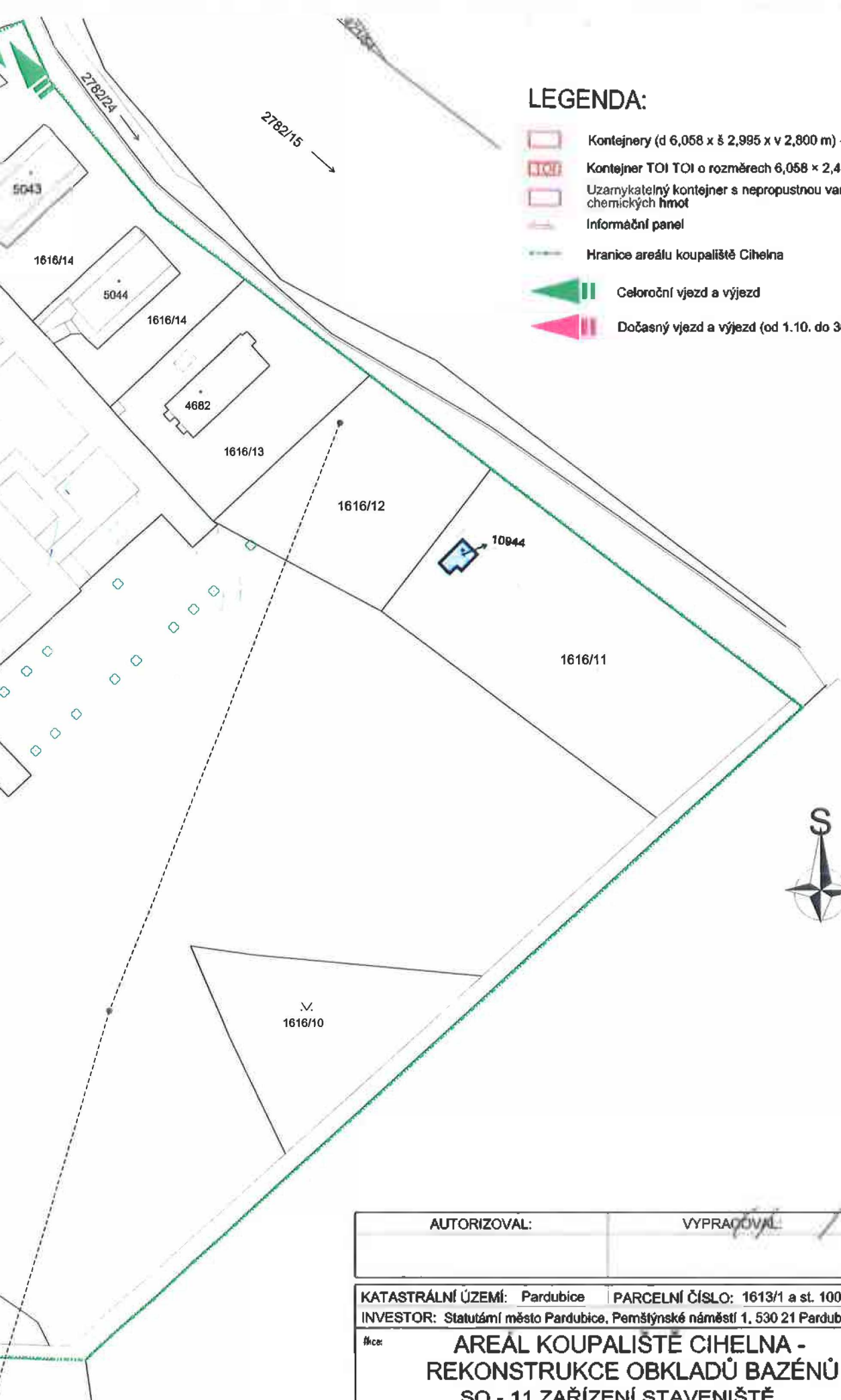
za zhotovitele

.....
Bc. Jan Nadrchal
primátor

.....
předseda představenstva
Agrostav Pardubice a.s.

LEGENDA:

-  Kontejnery (d 6,058 x š 2,995 x v 2,800 m) - 1x kancelář, 2x denní místnost
-  Kontejner TOI TOI o rozměrech 6,058 x 2,438 x 2,8 (WC, sprchy, umyvadla)
-  Uzamykatelný kontejner s nepropustnou vanou pro uskladnění nátěrových chemických hmot
-  Informační panel
-  Hranice areálu koupaliště Cihelna
-  Celoroční vjezd a výjezd
-  Dočasný vjezd a výjezd (od 1.10. do 30.4.)



4

AUTORIZOVAL:	VYPRAČOVAL:
--------------	-------------



KATASTRÁLNÍ ÚZEMÍ: Pardubice	PARCELNÍ ČÍSLO: 1613/1 a st. 10034
INVESTOR: Statutární město Pardubice, Pemštyňské náměstí 1, 530 21 Pardubice	
AREÁL KOUPALIŠTĚ CIHELNA - REKONSTRUKCE OBKLADŮ BAZÉNŮ SO - 11 ZAŘÍZENÍ STAVENIŠTĚ	
SITUAČNÍ VÝKRES	

STUPEŇ:	DPS
DATUM:	06 / 2021
ČÍSLO ZAKÁZ.:	02-2021
FORMÁT:	2A4
MĚŘÍTKO:	1:1000
ČÍSLO VÝKRESU:	
D.1.1.b)1.1.	