

SMLOUVA O PACHTU – POZEMKY VE SPORTOVNÍM AREÁLU
č.: 20116

uzavřená ve smyslu ust. § 2332 a násl. zák. č. 89/2012 Sb., občanský zákoník
(dále jen „občanský zákoník“)

Smluvní strany:

Lesy České republiky, s.p.

se sídlem Hradec Králové, Přemyslova 1106/19, Nový Hradec Králové, PSČ 500 08
zapsaný v obchodním rejstříku vedeném Krajským soudem v Hradci Králové, oddíl AXII, vložka
540

zastoupený Ing. Danielem Szórádem, Ph.D., generálním ředitelem

IČO: 42196451, DIČ: CZ42196451

bankovní spojení: Komerční banka, a.s., pobočka Rýmařov

číslo účtu: [REDAKCE]

(dále jen „propachtovatel“) na straně jedné

a

Josef Figura

se sídlem [REDAKCE]

IČO: 12089664, DIČ: CZ490923350

zapsaná v obchodním rejstříku vedeném u Krajského soudu v Ostravě, oddíl A, vložka 3305

zastoupená [REDAKCE]

(dále jen „pachtýř“) na straně druhé

uzavírají níže uvedeného dne, měsíce a roku tuto

SMLOUVU O PACHTU:

I.

Předmět smlouvy

1. Propachtovatel prohlašuje, že má právo hospodařit k níže uvedeným pozemkům, které jsou ve vlastnictví České republiky, a to:

Číslo parcely	Druh pozemku	Výměra v m ²	Propachtovávaná výměra v m ²	Katastrální území	LV	Obec
Lyžařský areál A						
1360/37 (část poz. 1360/9 dle GP 685-50/2006)	lesní pozemek	11049	11049	Malá Morávka	305	Malá Morávka
1396/60 (část poz. dle měřič. náčrtu ze dne 20.11.2005)	lesní pozemek	2184497	9574	Malá Morávka	305	Malá Morávka
1360/8 (část pozemku 1360/8 dle GP č. 685-50/2006)	ostatní plocha	2057	2057	Malá Morávka	305	Malá Morávka

1360/39 (dříve p.č. 1360/4, část pozemku dle měřičského náčrtu ze dne 20.11.2005)	ostatní plocha	1258	1258	Malá Morávka	305	Malá Morávka
Lyžařský areál B						
1360/9 (část poz. dle měřič. náčrtu ze dne 10.5.2011)	lesní pozemek	1056938	21688	Malá Morávka	305	Malá Morávka
1364/2 (část poz. dle měřič. náčrtu ze dne 10.5.2011)	lesní pozemek	6970	6039	Malá Morávka	305	Malá Morávka
Lyžařský areál C						
1360/9 (část poz. dle GP č. 640-50/2006)	lesní pozemek	1056938	26879	Malá Morávka	305	Malá Morávka
1396/61 (dříve 1396/1, část poz. dle GP č. 640-50/2006)	lesní pozemek	1801098	4586	Malá Morávka	305	Malá Morávka
1360/13	ostatní plocha	1470	1470	Malá Morávka	305	Malá Morávka
1396/47	ostatní plocha	266	266	Malá Morávka	305	Malá Morávka
Lyžařský areál D						
1360/30 (část poz. 1360/9 dle GP č. 638-50/2006)	lesní pozemek	8615	8615	Malá Morávka	305	Malá Morávka
1360/31 (část pozemku 1360/9 dle GP č. 638-50/2006)	ostatní plocha	654	654	Malá Morávka	305	Malá Morávka
Lyžařský areál Malý Václavák						
1396/72 (dříve 1396/60, část poz. dle měřič. náčrtu ze dne 8.11.2004)	ostatní plocha	290	290	Malá Morávka	305	Malá Morávka
1396/60 (část poz. dle měřič. náčrtu ze dne 8.11.2004)	lesní pozemek	2184497	3553	Malá Morávka	305	Malá Morávka
1396/60 (část poz. 1396/101 dle měřič. náčrtu ze dne 6.9.2012)	lesní pozemek	2184497	772	Malá Morávka	305	Malá Morávka
Celkem			98 750			

Uvedené pozemky (dále také „předmětné pozemky“ nebo „předmět pachtu“) jsou zapsané v katastru nemovitostí u Katastrálního úřadu pro Moravskoslezský kraj, Katastrální pracoviště Bruntál.

2. Lesní pozemky jsou na základě níže uvedených rozhodnutí odňaty z pozemků určených k plnění funkce lesa:

Číslo parcely	Rozhodnutí	Č.j.	Ze dne	Platnost od - do
Lyžařský areál A				
1360/37 (část poz. 1360/9 dle GP 685-50/2006)	Krajského úřadu pro Moravskoslezský kraj, odboru životního prostředí	36012/2005/ŽPZ/Maj /0002	14.12.2005	15.12.2005-23.8.2025
1396/60 (část poz. dle měřič. náčrtu ze dne 20.11.2005)	Krajského úřadu pro Moravskoslezský kraj, odboru životního prostředí	36012/2005/ŽPZ/Maj /0002	14.12.2005	15.12.2005-23.8.2025
Lyžařský areál B				
1360/9 (část poz. dle měřič. náčrtu ze dne 10.5.2011)	Krajského úřadu pro Moravskoslezský kraj, odboru životního prostředí	MSK 162381/2013	10.12.2013	2.1.2014-30.9.2016
1364/2 (část poz. dle měřič. náčrtu ze dne 10.5.2011)	Krajského úřadu pro Moravskoslezský kraj, odboru životního prostředí	MSK 162381/2013	10.12.2013	2.1.2014-30.9.2016
Lyžařský areál C				
1360/9 (část poz. dle GP č. 640-50/2006)	Krajského úřadu pro Moravskoslezský kraj, Odboru životního prostředí	MSK 3386/2015	22.1.2015	3.2.2015-31.12.2019
1396/61 (dříve p.č.1396/1, část poz. dle GP č. 640-50/2006)	Krajského úřadu pro Moravskoslezský kraj, Odboru životního prostředí	MSK 3386/2015	22.1.2015	3.2.2015-31.12.2019
Lyžařský areál D				
1360/30 (část poz. 1360/9 dle GP 638-50/2006)	Městského úřadu, odboru životního prostředí	OŽP.Vaš.8788/221-1/05	20.12.2005	1.12.2005-26.8.2025
Lyžařský areál Malý Václavák				
1396/60 (část poz. dle měřič. náčrtu ze dne 8.11.2004)	Městského úřadu, odboru životního prostředí	OŽP.Vaš.52768/221-1/10	30.12.2010	1.1.2011-31.12.2018
1396/101 (část poz. 1396/60 dle měřič. náčrtu ze dne	Městského úřadu, odboru životního prostředí	OŽP.Vaš.26614/221-1/12	17.9.2012	17.9.2012-31.12.2018

6.9.2012)				
-----------	--	--	--	--

3. Propachtovatel se zavazuje přenechat na základě této Smlouvy pachtýři předmět pachtu uvedený v odst. 1. tohoto článku o celkové výměře 98 750 m² k dočasnému úplatnému užívání a požívání s tím, že pachtýř se zavazuje předmět pachtu využívat výlučně za účelem provozování lyžařských areálů. Veškeré věci, záležitosti či jednání související s využitím předmětu pachtu za sjednaným účelem je povinen obstarat pachtýř, a to na svůj náklad; tím nejsou dotčena jednotlivá ujednání v této Smlouvě (např. kde je vyžadován předchozí souhlas propachtovatele).
4. Smluvní strany prohlašují, že hranice předmětu pachtu jsou jim spolehlivě známy a nevzbuzují jakýchkoli pochybností.
5. Pachtýř prohlašuje, že se se stavem předmětu pachtu řádně a dostatečně seznámil a že jej shledává ke dni uzavření této Smlouvy způsobilým ke smluvenému účelu pachtu dle této Smlouvy. Nedílnou součástí této smlouvy jsou GP - geometrický plán č. 685-50/2006 společnosti GEOMETRA OPAVA spol. s.r.o. ze dne 20.6.2007 jako příloha č. 1; měřičský náčrt společnosti Geometra spol. s.r.o. ze dne 10.5.2011 jako příloha č. 2; geometrický plán č. 640-50/2006 ze dne 22.9.2006 jako příloha č. 3; geometrický plán č. 638-50/2006 společnosti GEOMETRA OPAVA spol. s.r.o. ze dne 22.9.2006 jako příloha č. 4; měřičský náčrt společnosti GEOMETRA spol. s.r.o. ze dne 20.11.2005 jako příloha č. 5; měřičský náčrt společnosti GEOMETRA spol. s.r.o. ze dne 8.11.2004 jako příloha č. 6 a měřičský náčrt společnosti GEOMETRA spol. s.r.o. ze dne 6.9.2012 jako příloha č. 7.
6. Z pachtu je vyňato právo výkonu myslivosti, rybářské právo a právo těžby nerostů.
7. Smluvní strany ujednaly, že předmětem pachtu dle této Smlouvy nejsou trvalé porosty nacházející se na předmětu pachtu.
8. Nárok propachtovatele na náhrady dle příslušných právních předpisů, např. vyhláška Ministerstva zemědělství ČR č. 55/1999 Sb., o způsobu výpočtu výše újmy nebo škody způsobené na lesích, touto Smlouvou není dotčen.

II. Účel pachtu

1. Pachtýř se zavazuje předmět pachtu uvedený v článku I. odst. 1. této Smlouvy užívat výlučně k podnikatelským účelům, a to konkrétně za účelem provozování lyžařských areálů „A“, „B“, „C“, „D“, „Malý Václavák“.
2. Předmětem podnikání pachtýře je umístění a provozování sjezdových tratí k LV „A“, „B“, „C“, „D“, „Malý Václavák“ a umístění a provozování stavby lyžařských vleků „A“, „B“, „C“, „D“, „Malý Václavák“,
lyžařský areál A
 - dle podmínek stanovených v Usneseních vlády ČR č. 806, č. 807 ze dne 22.6.2005 a č. 938, č. 939 ze dne 2.8.2006, kterým byla udělena výjimka ze základních ochranných podmínek Národní přírodní rezervace Praděd a Chráněné krajinné oblasti Jeseníky (příloha č. 8),
 - dle pravomocného Rozhodnutí o dočasném odnětí pozemků určených k plnění funkcí lesa s platností do 23.8.2025 vydaného Krajským úřadem Moravskoslezského kraje v Ostravě pod č.j.: 36012/2005/ŽPZ/Maj/0002 ze dne 14.12.2005 (příloha č. 9),
 - dle pravomocného Rozhodnutí o trvalém odnětí pozemků určených k plnění funkcí lesa vydaného Městským úřadem Rýmařov, odborem životního prostředí a regionálního rozvoje pod zn.: OŽP.Vaš.8703/221-1/05 ze dne 19.12.2005 (příloha č. 10),

- dle pravomocného Územního rozhodnutí č. 56/05 vydaného Městským úřadem Rýmařov, odborem stavebním pod č.j.: OSU/SIG/5663/328/2005 ze dne 21.11.2005 (příloha č. 11),
- dle pravomocného Rozhodnutí č. 63/05 vydaného Městským úřadem Rýmařov, odborem stavebním pod č.j.: OSU/SIG/8375/330/2005 ze dne 13.12.2005 (příloha č. 12),
- dle pravomocného Rozhodnutí č. 12/05 vydaného Městským úřadem Rýmařov, odborem stavebním pod č.j.: OSU/SIG/5664/330/2005 ze dne 20.12.2005 (příloha č. 13),

lyžařský areál B

- dle podmínek stanovených v Rozhodnutí Správy CHKO Jeseníky č.j.: 1117/JS/2011 ze dne 5.9.2011, kterým byla udělena výjimka ze základních ochranných podmínek Chráněné krajinné oblasti Jeseníky a Národní přírodní rezervace Praděd (příloha č. 14),
- dle stanoviska Ministerstva životního prostředí č.j. 92042/ENV/11, 2034/570/11 ze dne 5.1.2012 (příloha č. 15)
- dle pravomocného Rozhodnutí o dočasném odnětí pozemků plnění funkcí lesa s platností do 30.9.2016 vydaného Krajským úřadem Moravskoslezského kraje v Ostravě pod č.j.: MSK 162381/2013, SP. ZN. ŽPZ/37128/2013/Hen 221.7 A20 ze dne 10.12.2013 (příloha č. 16),
- dle pravomocného Územního rozhodnutí č. 7/13 vydaného Městským úřadem Rýmařov, odborem stavebním č.j.: MURY 8965/2013 ze dne 26.3.2013 (příloha č.17),

lyžařský areál C

- dle stanovených podmínek usnesení vlády ČR č. 809 a č. 808 ze dne 22.6.2005 o výjimce ze základních ochranných podmínek Národní přírodní rezervace Praděd a chráněné krajinné oblasti Jeseníky (příloha č. 18),
- dle pravomocného rozhodnutí o trvalém odnětí pozemků určených k plnění funkcí lesa vydaného Městským úřadem Rýmařov pod č.j. OŽP.Vaš. 8646/221-1/05 ze dne 15.12.2005 (příloha č. 19),
- dle pravomocného rozhodnutí o dočasném odnětí pozemků vydaného Krajským úřadem pro Moravskoslezský kraj, Odborem životního prostředí č.j.: MSK 3386/2015 ze dne 22.1.2015 (příloha č. 20),
- dle pravomocného rozhodnutí č. 13/05 vydaného Městským úřadem Rýmařov, Odborem stavebním, č.j. OSU/SIG/5666/330/2005 ze dne 15.12.2005 (příloha č. 21),
- dle pravomocného rozhodnutí č. 33/14 vydaného Městským úřadem, Odborem stavebním, č.j. MURY 33743/2014 ze dne 17.12.2014 (příloha č. 22),
- dle pravomocného opravného rozhodnutí č. 37/14 vydaného Městským úřadem, Odborem stavebním, č.j. MURY 34173/2014 ze dne 19.12.2014 (příloha č. 23),

lyžařský areál D

- dle Rozhodnutí Ministerstva životního prostředí pod č.j. 17901/03-620/3752/03 ze dne 17.10.2003, kterým byla udělena výjimka z ochranných podmínek národních přírodních rezervací (příloha č. 24),
- dle pravomocného Rozhodnutí o dočasném odnětí pozemků určených k plnění funkcí lesa s platností do 26.8.2025 vydaného Městským úřadem Rýmařov, odborem

- životního prostředí pod zn. OŽP.Vaš. 8788/221-1/05 ze dne 20.12.2005 (příloha č. 25),
- dle pravomocného Rozhodnutí o trvalém odnětí pozemků určených k plnění funkcí lesa vydaného Městským úřadem Rýmařov, odborem životního prostředí pod zn. OŽP.Vaš.8429/221-1/05 ze dne 8.12.2005 (příloha č. 26),
- dle pravomocného Rozhodnutí č. 47/05 vydaného Městským úřadem Rýmařov, odborem stavebním pod č.j. OSU/SIG/6778/330/2005 ze dne 13.12.2005 (příloha č. 27),
- dle pravomocného Rozhodnutí Správy ochrany přírody pod č.j. 1862 C /05 ze dne 15.8.2005 (příloha č. 28),
- dle pravomocného Územního rozhodnutí č. 53/05 vydaného Městským úřadem Rýmařov, odborem stavebním pod č.j. OSU/SIG/5667/328/2005 ze dne 21.11.2005 (příloha č. 29),
- dle pravomocného Kolaudačního rozhodnutí č. 221/05 vydaného Městským úřadem Rýmařov, odborem stavebním pod č.j. OSU/SIG/8576/330/2005 ze dne 27.12.2005 (příloha č. 30),

lyžařský areál Malý Václavák

- dle Kolaudačního rozhodnutí ze dne 27.12.2005 č. 220/05- č.j.: OSU/SIG/8577/330/2005, které nabylo právní moci dne 27. 12. 2005 a kterým se povoluje užívání stavby lyžařského vleku „Malý Václavák“, vč. elektropřípojky a dolní obslužné stanice (příloha č. 31),
- dle Rozhodnutí orgánu SSL, odboru ŽPaRR MěÚ v Rýmařově č.j.: OŽP.Vaš.8430/221-1/05 ze dne 8.12.2005, které nabylo právní moci 12.12.2005 a kterým se povoluje trvalé odnětí pozemků ručených k plnění funkcí lesa (dále jen PUPFL) na části ppč. 1396/60-lesní pozemek o výměře 291 m² – požadavek SSL dle bodu 3 rozhodnutí byl splněn – dle GP nová ppč. 1396/72 – rozhodnutí je přílohou a nedílnou součástí této Smlouvy (příloha č. 32),
- dle Územního rozhodnutí č. 36/10 ze dne 22.11.2010, vydaným odborem stavební úřad MěÚ v Rýmařově pod č.j.: STU 29937/2010 SIL (příloha č. 33),
- dle rozhodnutí orgánu SSL, odboru ŽPaRR MěÚ v Rýmařově č.j.: OŽP.Vaš.52768/221-1/10 ze dne 30.12.2010, které nabylo právní moci 30.12.2010 a kterým se povoluje dočasné odnětí pozemků určených k plnění funkcí lesa (dále je PUPFL) na části ppč. 1396/60-lesní pozemek o výměře 3553 m² – rozhodnutí je přílohou a nedílnou součástí této Smlouvy (příloha č. 34),
- dle stanovených podmínek usnesení vlády ČR č. 812 a č. 813 ze dne 22.6.2005 o výjimce ze základních ochranných podmínek Národní přírodní rezervace Praděd a chráněné krajinné oblasti Jeseníky (příloha č. 35),
- dle rozhodnutí Městského úřadu Rýmařov, odboru životního prostředí a regionálního rozvoje č.j.: OŽP.Vaš.26614/221-1/12 ze dne 17.9.2012 (příloha č. 36).

III.

Trvání pachtu

1. Propachtovatel na základě této Smlouvy přenechává pachtýři a pachtýř od propachtovatele přebírá do dočasného úplatného užívání a požívání předmět pachtu uvedený v čl. I. odst. 1. této Smlouvy o celkové výměře 98 750 m², a to na dobu určitou od 1.8.2016 do 31.7.2021.
2. Pachtýř se zavazuje, že doloží propachtovateli nová pravomocná rozhodnutí o dočasném odnětí předmětných pozemků z pozemků určených k plnění funkcí lesa, a to v termínech:

- nejpozději do 30.9.2016 nové pravomocné rozhodnutí o dočasném odnětí pozemků p.č. 1360/9 a p.č. 1364/2 o výměře 27 727 m² v k.ú. Malá Morávka (lyžařský areál „B“) z pozemků určených k plnění funkcí lesa. Smluvní strany sjednávají rozvazovací podmínku, že pokud nebude vydáno nové rozhodnutí o prodloužení dočasného odnětí nejpozději do 30.9.2016, končí platnost a účinnost této smlouvy dnem 30.9.2016, a to v souladu s rozhodnutím Krajského úřadu pro Moravskoslezský kraj, odboru životního prostředí č.j.: MSK 162381/2013 ze dne 10.12.2013,
- nejpozději do 31.12.2018 nové pravomocné rozhodnutí o dočasném odnětí lesních pozemků p.č. 1396/60 a 1396/101 o výměře 4325 m² v k.ú. Malá Morávka (lyžařský areál „Malý Václavák“) z pozemků určených k plnění funkcí lesa. Smluvní strany sjednávají rozvazovací podmínku, že pokud nebude vydáno nové rozhodnutí o prodloužení dočasného odnětí nejpozději do 31.12.2018, končí platnost a účinnost této smlouvy dnem 31.12.2018, a to v souladu s rozhodnutím Městského úřadu Rýmařov, odboru životního prostředí č.j.: OŽP.Vaš52768/221-1/10 ze dne 30.12.2010,
- nejpozději do 31.12.2019 nové pravomocné rozhodnutí o dočasném odnětí lesních pozemků p.č. 1360/9 a p.č. 1396/61 o výměře 31 465 m² v k.ú. Malá Morávka (lyžařský areál „C“) z pozemků určených k plnění funkcí lesa. Smluvní strany sjednávají rozvazovací podmínku, že pokud nebude vydáno rozhodnutí o prodloužení dočasného odnětí nejpozději do 31.12.2019, končí platnost a účinnost této Smlouvy dnem 31.12.2019, a to v souladu s rozhodnutím Krajského úřadu pro Moravskoslezský kraj, odboru životního prostředí č.j.: MSK 3386/2015 ze dne 22.1.2015.

3. Pacht dle této Smlouvy skončí:

- a) uplynutím doby, na níž byl sjednán,
- b) písemnou dohodou smluvních stran,
- c) písemnou výpovědí kterékoli ze smluvních stran za níže uvedených podmínek,
- d) odstoupením kterékoli ze smluvních stran, pokud druhá smluvní strana nebude řádně a včas plnit povinnosti plynoucí z této Smlouvy,
- e) uplynutím třiceti kalendářních dnů ode dne přechodu či převodu vlastnického práva k předmětu pachtu na oprávněnou osobu ve smyslu zákona č. 428/2012 Sb., o majetkovém vyrovnání s církvemi a náboženskými společnostmi a o změně některých zákonů či uplynutím třiceti kalendářních dnů ode dne vydání pravomocného rozhodnutí příslušného soudu o přechodu či převodu vlastnického práva k předmětu pachtu na oprávněnou osobu.

4. Před uplynutím sjednané doby pachtu lze tento skončit výpovědí ze strany propachtovatele z těchto důvodů:

- a) pachtýř je o více než jeden měsíc v prodlení s placením pachtovného, a to i přes písemnou výzvu propachtovatele k dodatečné úhradě dluhu pachtýře,
- b) pachtýř užívá předmět pachtu v rozporu s ustanoveními této Smlouvy i přes písemnou výzvu propachtovatele k odstranění závadného stavu s určením přiměřené lhůty ke zjednání nápravy,
- c) pachtýř přenechal bez předchozího písemného souhlasu propachtovatele předmět pachtu nebo jeho část do užívání jinému,
- d) pachtýř porušil své povinnosti plynoucí z této Smlouvy, a to i přes předchozí písemnou výzvu propachtovatele,
- e) pachtýř na předmětu pachtu umístil jakékoli stavby bez předchozího písemného souhlasu propachtovatele,
- f) pachtýř ztratil oprávnění k provozování činnosti, pro kterou si předmět pachtu propachtoval,
- g) předmět pachtu přestal být využitelný pro sjednaný účel pachtu.

6. Před uplynutím sjednané doby pachtu lze pacht skončit výpovědí ze strany pachtýře z těchto důvodů:

- a) pachtýř ztratil oprávnění k provozování činnosti, pro kterou si předmět pachtu propachtoval,
- b) propachtovatel porušil své povinnosti vůči pachtýři vyplývající z této Smlouvy, a to i přes předchozí písemnou výzvu pachtýře.

7. Pro výpověď dle odst. 4. a odst. 5. tohoto článku se sjednává tříměsíční výpovědní doba, která počíná běžet od prvního dne kalendářního měsíce následujícího po měsíci, v němž byla výpověď doručena druhé smluvní straně.

8. Ke dni skončení pachtu je pachtýř povinen odevzdat propachtovateli předmět pachtu ve stavu odpovídajícímu způsobu využití pro účely dle čl. II. odst. 1. této Smlouvy, resp. odevzdat jej ve stavu, v jakém jej převzal s přihlednutím k obvyklému opotřebení při řádném užívání. O předání bude sepsán písemný protokol opatřený datem a podpisy oprávněných pracovníků propachtovatele a pachtýře.

IV. Pachtovné

1. Pachtýř se zavazuje platit propachtovateli za předmět pachtu pachtovné ve výši 4,05 Kč/m²/rok. Celkové roční pachtovné tak činí 399.938,- Kč (slovy: třístadevadesátdevěttisícdevětsetřicetosmkorunčeských). Pachtovné za období od 1.8.2016 do 31.12.2016 činí 167.187,- Kč. Takto ujednané pachtovné bylo stanoveno dohodou.
2. Pachtovné dle předchozího odstavce tohoto článku je bez daně z přidané hodnoty. K takto ujednanému pachtovnému bude tedy připočtena daň z přidané hodnoty ve výši stanovené platnými a účinnými předpisy o dani z přidané hodnoty pro dané období.
3. Propachtovatel bude pachtovné fakturovat 1x ročně, a to vždy k 30.9 běžného roku a toto datum je zároveň i datem uskutečnění zdanitelného plnění. Lhůta splatnosti faktury činí 15 kalendářních dnů ode dne jejího vystavení. Dnem úhrady se rozumí den připsání částky ve prospěch účtu propachtovatele. Úhrada pachtovného bude prováděna ve prospěch účtu organizační jednotky propachtovatele uvedeného v záhlaví této Smlouvy. V případě ukončení pachtovního vztahu založeného touto Smlouvou v průběhu roku bude poměrně upravena výše pachtovného.
4. Faktura je řádně vystavena, pokud splňuje veškeré náležitosti daňového a účetního dokladu podle příslušných právních předpisů a další náležitosti dle této Smlouvy, pokud byly smluvními stranami dohodnuty. V případě, že faktura nebyla vystavena řádně, je smluvní strana, které je faktura určena, oprávněna fakturu vrátit, a to ve lhůtě pěti pracovních dnů od jejího doručení s uvedením chybných či chybějících náležitostí. Pokud bude faktura v uvedené lhůtě oprávněně vrácena, je smluvní strana, které byla faktura vrácena, povinna řádně vystavit a doručit bezvadnou (opravenou či doplněnou) fakturu, a to ve lhůtě pěti pracovních dnů od jejího vrácení. Nová lhůta splatnosti počíná běžet ode dne vystavení bezvadné (tj. opravené či doplněné) faktury.
5. Pachtýř bere na vědomí, že propachtovatel se rozhodl uplatnit na vztah založený touto Smlouvou, tj. pacht pozemku, daň z přidané hodnoty, a to ve smyslu zákona č. 235/2004 Sb., o dani z přidané hodnoty, ve znění pozdějších předpisů.
6. Pachtovné bude na každé další roky valorizováno vždy k 1.1. běžného roku podle skutečně dosažené míry inflace vyjádřené přírůstkem průměrného indexu spotřebitelských cen za 12 posledních měsíců kalendářního roku zveřejněného Českým statistickým úřadem. Pachtovné bude automaticky upravováno bez písemného oznámení pachtýři. K prvnímu zvýšení pachtovného o inflaci takto dojde s účinností od 1.1.2017.

7. Vydání bezdůvodného obohacení za bezsmluvní užívání předmětu pachtu o celkové výměře 33 207 m² do 31.7.2016 pachtýřem je řešeno tak, že pachtýř uhradí propachtovateli dohodnutou částku ve výši 113.287,- Kč, bez daně z přidané hodnoty, a to na základě faktury vystavené Lesní správou Janovice po podpisu této Smlouvy oběma smluvními stranami, ke dni 30.9.2016:

Lyžařský areál A:

- za období od 23.12.2015 do 31.7.2016 nájemní smlouva č. A/10407638 – pozemky p.č. 1360/9 o výměře 11049 m², p.č. 1360/8 o výměře 2057 m² = 13106 m² x 5,66 Kč/m² : 366 x 222 = **44.994,- Kč** (cena dle smlouvy v roce 2005 - 4,50 Kč/m²/rok, cena s inflací v roce 2016: 5,66 Kč/m²/rok)
- za období od 23.12.2015 do 31.7.2016 nájemní smlouva č. 824/102 04/2005 – lyžařský areál A – pozemky p.č. 1396/60 o výměře 9574 m² a p.č. 1360/4 o výměře 1258 m² = 10832 m² x 5,66 Kč/m² : 366 x 222 = **37.188,- Kč** (cena dle smlouvy v roce 2005 - 4,50 Kč/m²/rok, cena s inflací v roce 2016: 5,66 Kč/m²/rok)

Lyžařský areál D

- za období od 28.12.2015 do 31.7.2016 nájemní smlouva č. A/104 07 639 – pozemek p.č. 1360/9 o výměře 9269 m² x 5,66 Kč/m² : 366 x 217 = **31.105,-Kč** (cena dle smlouvy v roce 2005 - 4,50 Kč/m²/rok, cena s inflací v roce 2016: 5,66 Kč/m²/rok)

V.

Práva a povinnosti smluvních stran

1. Pachtýř je povinen s předmětem pachtu řádně hospodařit dle dohodnutého a příslušnými úřady povoleného účelu, užívat jej v souladu s ustanoveními této Smlouvy a v záležitostech touto Smlouvou neupravených v souladu s obecně platnými právními předpisy a na své náklady řádně udržovat na něm se nacházející předměty a zařízení, pokud se jedná o běžné záležitosti spojené s jeho užíváním.
2. Pachtýř se zavazuje neprovádět žádné úpravy na předmětu pachtu bez předchozího písemného souhlasu propachtovatele.
3. Pachtýř je povinen umožnit propachtovateli vstup na předmět pachtu za účelem zjištění jeho stavu a kontroly jeho užívání pachtýřem v souladu s touto Smlouvou.
4. Pachtýř je povinen na předmětu pachtu umožnit propachtovateli výkon činností souvisejících s hospodařením v lese dle zák. č. 289/1995 Sb., lesní zákon, ve znění pozdějších předpisů, a platného lesního hospodářského plánu, nebude-li příslušným rozhodnutím orgánů státní správy rozhodnuto jinak. Pachtýři se zakazuje jakékoli kácení trvalých porostů bez předchozího písemného souhlasu propachtovatele.
5. Pachtýř není oprávněn umístit na předmětu pachtu jakékoli stavby bez předchozího písemného souhlasu propachtovatele.
6. Propachtovatel je oprávněn kontrolovat, jak pachtýř plní povinnosti, které pro něj vyplývají z této Smlouvy.
7. Rozhodne-li příslušný orgán státní správy pravomocným rozhodnutím o uložení pokuty propachtovateli v souvislosti s porušením zákonných povinností, ke kterým došlo jednáním nebo opomenutím pachtýře dle této Smlouvy, je pachtýř povinen zaplatit propachtovateli částku ve výši uložené pokuty včetně případných dalších nákladů propachtovatele s tímto spojených, zejména pak nákladů řízení, a to vše do 5 pracovních dnů od doručení písemné výzvy propachtovatele k úhradě.

8. Pachtýř není oprávněn přenechat bez předchozího písemného souhlasu propachtovatele předmět pachtu nebo jeho část do užívání jinému.
9. Pachtýř se zavazuje na vlastní náklady odstranit újmu, která na předmětu pachtu jeho činností nebo činností třetích osob vznikne, a to ve lhůtě 30 kalendářních dnů od doručení písemné výzvy propachtovatele k odstranění újmy.
10. Pachtýř se zavazuje neuskładňovat a nelikvidovat odpady vzniklé jeho činností nebo činností třetích osob na předmětu pachtu. Za likvidaci uskladněného odpadu na předmětu pachtu odpovídá výlučně pachtýř. Likvidaci provede pachtýř na vlastní náklady do 7 dnů od zjištění závadného stavu.
11. Pachtýř se zavazuje, že zabezpečí provozování lyžařského areálu tak, aby nedocházelo k újmě na okolních lesních porostech na pozemcích, které nejsou součástí předmětu pachtu a nebyly dotčeny zájmy ochrany přírody.
12. Pachtýř se zavazuje platit propachtovateli pachtovné v souladu s touto Smlouvou, zejména řádně a včas.
13. Pachtýř nese plnou odpovědnost za veškerou újmu, která jím prováděnou činností nebo porušením jeho povinností založené touto Smlouvou či právním předpisem vznikne propachtovateli či třetím osobám, a to i v případě, že by újma vznikla v důsledku činnosti pachtýřem najatých právnických či fyzických osob v souvislosti s prováděnou činností.
14. Smluvní strany ujednaly, že právo zápisu předmětu pachtu dle této Smlouvy do veřejného seznamu se vylučuje.

VI. Ostatní ujednání

Pachtýř se zavazuje nevydávat stanoviska či vyjádření třetím osobám k dotčení či omezení ve využívání předmětu pachtu nebo jeho části.

VII. Sankční ujednání

Pro případ prodlení s úhradou pachtovného se pachtýř zavazuje zaplatit propachtovateli smluvní pokutu ve výši 0,05% z dlužné částky za každý i započatý den prodlení. Právo propachtovatele na náhradu škody vzniklé z porušení smluvních povinností pachtýře či právo tuto Smlouvu vypovědět ve smyslu čl. III. této Smlouvy tím není dotčeno.


VIII. Závěrečná ustanovení

1. Pokud není v této Smlouvě ujednáno jinak, řídí se vztahy mezi smluvními stranami příslušnými obecně platnými právními předpisy, zejména pak občanským zákoníkem.
2. V případě změny identifikačních údajů smluvních stran se tyto zavazují vzájemně se o této skutečnosti bez zbytečného odkladu písemně informovat.
3. Tuto Smlouvu lze měnit a doplňovat pouze písemnými vzestupně číslovanými dodatky podepsanými oprávněnými zástupci obou smluvních stran.
4. Tato Smlouva nabývá platnosti dnem jejího podpisu oběma smluvními stranami, účinností dnem 1.8.2016.
5. Smluvní strany se dohodly, že ke dni účinnosti této Smlouvy pozbývají platnosti nájemní smlouvy č. 141/2010/10204 ze dne 21.2.2011, včetně dodatků a pachtovní smlouvy


- č. 220/2014/10204 ze dne 16.6.2014, č. 20074/2015 ze dne 30.6.2015, č. 20075/2015 ze dne 30.6.2015.
6. Tato Smlouva je vyhotovena ve čtyřech stejnopisech, z nichž po dvou vyhotovených obdrží každá ze smluvních stran.
 7. Smluvní strany prohlašují, že si tuto Smlouvu přečetly a na důkaz správnosti a souhlasu připojují prosty omylu své vlastnoruční podpisy.
 8. Nedílnou součástí této Smlouvy jsou tyto přílohy:
 1. Geometrický plán č. 685-50/2006 společnosti Geometra spol. s.r.o. ze dne 20.6.2007
 2. Měříčský náčrt společnosti Geometra spol. s.r.o. ze dne 10.5.2011
 3. Geometrický plán č. 640-50/2006 ze dne 22.9.2006 ze dne 22.9.2006
 4. Geometrický plán č. 638-50/2006 společnosti Geometra spol. s.r.o. ze dne 22.9.2006
 5. Měříčský náčrt společnosti Geometra spol. s.r.o. ze dne 20.11.2005
 6. Měříčský náčrt společnosti Geometra spol. s.r.o. ze dne 8.11.2004
 7. Měříčský náčrt společnosti Geometra spol. s.r.o. ze dne 6.9.2012
 8. Usnesení vlády ČR č. 807, č. 806 ze dne 22.6.2005 a č. 938, č. 939 ze dne 2.8.2006
 9. Rozhodnutí Krajského úřadu pro Moravskoslezský kraj, odboru životního prostředí a zemědělství č.j.: 36012/2005/ŽPZ/Maj/0002 ze dne 14.12.2005
 10. Rozhodnutí Městského úřadu Rýmařov, odboru životního prostředí a regionálního rozvoje č.j.: OŽP.Vaš.8703/221-1/05 ze dne 19.12.2005
 11. Územní rozhodnutí č. 56/05 vydané Městským úřadem Rýmařov, odborem stavebním pod č.j.: OSU/SIG/5663/328/2005 ze dne 21.11.2005
 12. Rozhodnutí č. 63/05 vydané Městským úřadem Rýmařov, odborem stavebním pod č.j.: OSU/SIG/8375/330/2005 ze dne 13.12.2005
 13. Rozhodnutí č. 12/05 vydané Městským úřadem Rýmařov, odborem stavebním pod č.j.: OSU/SIG/5664/330/2005 ze dne 20.12.2005
 14. Rozhodnutí Správy CHKO Jeseníky č.j.: 1117/JS/2011 ze dne 5.9.2011
 15. Stanovisko Ministerstva životního prostředí č.j. 92042/ENV/11, 2034/570/11 ze dne 5.1.2012
 16. Rozhodnutí Krajského úřadu pro Moravskoslezský kraj, odboru životního prostředí a zemědělství č.j.: MSK 162381/2013 ze dne 10.12.2013
 17. Územní rozhodnutí č. 7/13 vydané Městským úřadem Rýmařov, odborem stavebním č.j.: MURY 8965/2013 ze dne 26.3.2013
 18. Usnesení vlády ČR č. 809 a č. 808 ze dne 22.6.2005
 19. Rozhodnutí Městského úřadu Rýmařov, odboru životního prostředí a regionálního rozvoje č.j.: OŽP.Vaš. 8646/221-1/05 ze dne 15.12.2005
 20. Rozhodnutí Krajského úřadu pro Moravskoslezský kraj, Odboru životního prostředí a zemědělství č.j.: MSK 3386/2015 ze dne 22.1.2015
 21. Rozhodnutí č. 13/05 vydané Městským úřadem Rýmařov, odborem stavebním, č.j.: OSU/SIG/5666/330/2005 ze dne 15.12.2005
 22. Rozhodnutí č. 33/14 vydané Městským úřadem, odborem stavebním, č.j.: MURY 33743/2014 ze dne 17.12.2014
 23. Opravné rozhodnutí č. 37/14 vydané Městským úřadem, odborem stavebním, č.j.: MURY 34173/2014 ze dne 19.12.2014
 24. Rozhodnutí Ministerstva životního prostředí č.j.: 17901/03-620/3752/03 ze dne 17.10.2003
 25. Rozhodnutí Městského úřadu Rýmařov, odboru životního prostředí a regionálního rozvoje a regionálního rozvoje č.j.: OŽP.Vaš. 8788/221-1/05 ze dne 20.12.2005
 26. Rozhodnutí Městského úřadu Rýmařov, odboru životního prostředí a regionálního rozvoje č.j.: OŽP.Vaš.8429/221-1/05 ze dne 8.12.2005

27. Rozhodnutí č. 47/05 Městského úřadu Rýmařov, odboru stavebního č.j.: OSU/SIG/6778/330/2005 ze dne 13.12.2005
28. Rozhodnutí Správy ochrany přírody č.j.: 1862 C/05 ze dne 15.8.2005
29. Územní rozhodnutí č. 53/05 Městského úřadu Rýmařov, odboru stavebního č.j.: OSU/SIG/5667/328/2005 ze dne 21.11.2005
30. Kolaudační rozhodnutí č. 221/05 Městského úřadu Rýmařov, odboru stavebního č.j.: OSU/SIG/8576/330/2005 ze dne 27.12.2005
31. Kolaudační rozhodnutí ze dne 27.12.2005 č. 220/05- č.j.: OSU/SIG/8577/330/2005
32. Rozhodnutí orgánu SSL, odboru ŽPaRR MěÚ v Rýmařově č.j.: OŽP.Vaš.8430/221-1/05 ze dne 8.12.2005
33. Územní rozhodnutí č. 36/10 ze dne 22.11.2010, vydaným odborem stavební úřad MěÚ v Rýmařově pod č.j.: MURY 47359/2010, STU 29937/2010 SIL
34. Rozhodnutí Městského úřadu Rýmařov, odboru životního prostředí a regionálního rozvoje č.j.: OŽP.Vaš.52768/221-1/10 ze dne 30.12.2010
35. Usnesení vlády ČR č. 812 a č. 813 ze dne 22.6.2005
36. Rozhodnutí Městského úřadu Rýmařov, odboru životního prostředí a regionálního rozvoje č.j.: OŽP.Vaš.26614/221-1/12 ze dne 17.9.2012

V Hradci Králové, dne 29.7.2016



Ing. Daniel Szórád, Ph.D.
generální ředitel





V Malé Morávce, dne 23.8.2016



Josef Figura

VÝKAZ DOSAVADNÍHO A NOVÉHO STAVU ÚDAJŮ KATASTRU NEMOVITOSTÍ																
Dosavadní stav						Nový stav										
Označení pozemku parc. číslem	Výměra parcely		Druh pozemku Způsob využití	Označení pozemku parc. číslem	Výměra parcely		Druh pozemku Způsob využití	Typ stavby Způsob využití	Způsob určení výměry	Porovnání se stavem evidence právních vztahů						
	ha	m ²			ha	m ²				Číslo listu vlastnictví	Výměra dílu		Označení dílu			
										Číslo katastru nemovitostí	Číslo poz. evidencí	ha		m ²		
1360/4	59	31	lesní poz.	1360/4	12	58	lesní poz.			2						
1360/8	54	91	lesní poz.	1360/8	20	57	lesní poz.			2						
1360/9	98	28	22	lesní poz.	1360/9	96	48	66	lesní poz.	0	1360/9 1360/8	305 305	96	28	52	1 i
													96	48	66	
					1360/37	1	10	49	lesní poz.	2	1360/8 1360/9	305 305		2	81	k n
													1	07	68	
													1	10	49	
					1360/38	1	03	42	lesní poz.	2	1360/8 1360/9	305 305		11	40	J m
													92	02		
													1	03	42	
1396/60	214	41	29	lesní poz.	1396/60	213	18	29	lesní poz.	0	1396/60 1360/4	305 305	212	91	47	ch a
													26	82		
													213	18	29	
					1396/75	95	74	lesní poz.		2	1396/60 1360/4 1360/4	305 305 305	88	39	f. c e	
													7	01		
													95	74		

Odlít nebo scelovat pozemky lze jen na základě územního rozhodnutí, pokud podmínky pro ně nejsou stanoveny jiným rozhodnutím nebo opatřením.

<h2 style="text-align: center;">GEOMETRICKÝ PLÁN</h2> <p style="text-align: center;">pro Rozdělení pozemků</p>	Náležitostmi a přesností odpovídá právním předpisům.		Katastrální úřad, katastrální pracoviště souhlasí s celostátním parcel.
			
Vyhotovit: GEOMETRA OPAVA s.r.o. Masarůvská 19, 746 01 Opava IČO 42864445	Geometrický plán ověřil úředně oprávněný zeměměřičský inženýr:		Souhlas katastrálního úřadu, katastrálního pracoviště potvrzil:
Číslo plánu: 685-50/2006 Okres: Bruntál Obec: Malá Morávka Katastrální území: Malá Morávka Mapový list: IX-6-13, IX-6-9 Kód způsobu určení výměry je uveden podle § 77 odst. 2 vyhlášky č. 26/2007 Sb.	Dne: 25.5.2007 Úředně oprávněný zeměměřičský inženýr odpovídá za odbornou úroveň geometrického plánu, za dostání předepsané přesnosti a za správnost a úplnost náležitostí podle právních předpisů.	Číslo: 78/2007	Dne: 30. 6. 2007 Číslo: 452/2007
Dosavadním vlastním stavem pozemků bylo poskytnuto možností usnadnit se v terénu a průběhem navrhovaných nových hranic, které byly označeny předepsaným způsobem: Plastovými mezníky, zdmi a hřebí	Jeden výtisk geometrického plánu a předepsané přílohy jsou uloženy u katastrálního úřadu, katastrálního pracoviště.		

VÝKAZ DOSAVADNÍHO A NOVÉHO STAVU ÚDAJŮ KATASTRU NEMOVITOSTÍ

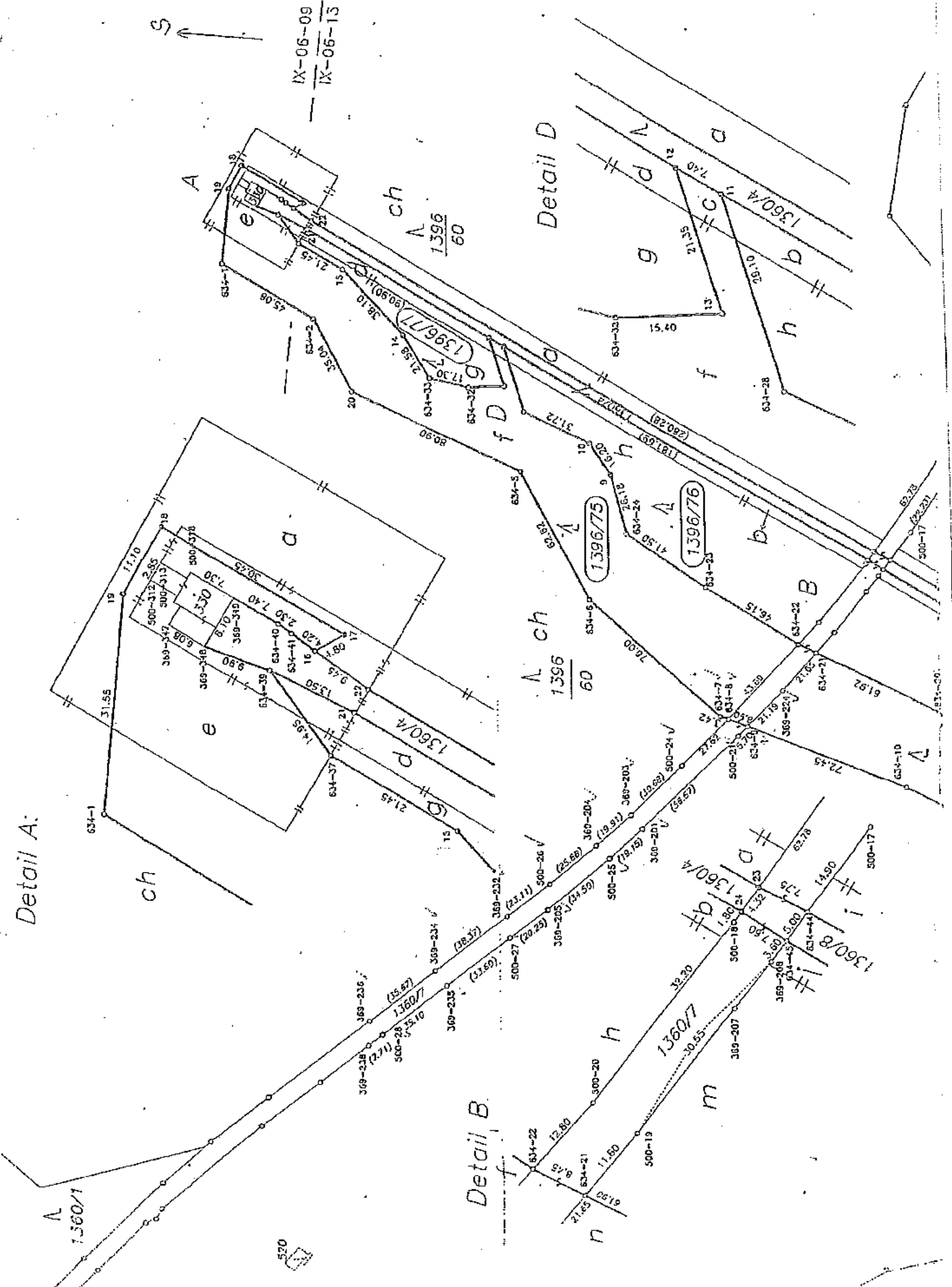
Dosavadní stav			Nový stav											
Označení pozemku parc. číslem	Výměra parcely		Druh pozemku Způsob využití	Označení pozemku parc. číslem	Výměra parcely		Druh pozemku Způsob využití	Typ stavby	Způsob určení výměry	Porovnání se stavem evidence právních vztahů				Označení daň
	ha	m ²			ha	m ²				Úč. přechází z pozemku označeného v katastru nemovitostí	Číslo listu vlastnického	Výměra dílu		
					ha	m ²				ha	m ²			
				1396/76	57	84	lesní poz.		2	1396/60 1360/4	305 305	49 7	88 96	h b
				1396/77	16	14	lesní poz.		2	1396/60 1360/4	305 305	11 4	55 59	g d
	313	83 73			313	83 73								

Rozdíly v součlech výměr starého a nového stavu u p.č. 1360/4 a 1360/8 je způsoben zaokrouhlením nových výměr (př. 14.7 odst. b vyhl. č. 26/2007 Sb.)

Seznam souřadnic (S-JTSK)			
Číslo bodu	Y	X	Poznámka
259-12	542932.29	1068518.72	nestabil.
259-13	542924.50	1068505.44	nestabil.
369-201	543099.51	1068355.64	nestabil.
369-203	543093.71	1068350.59	nestabil.
369-204	543106.42	1068335.27	nestabil.
369-205	543133.31	1068313.99	nestabil.
369-207	542999.56	1068451.94	nestabil.
369-208	542993.09	1068457.12	nestabil.
369-211	542931.61	1068491.94	nestabil.
369-224	543041.65	1068415.86	nestabil.
369-232	543136.02	1068296.24	nestabil.
369-234	543158.37	1068265.05	mez.kamen.
369-235	543164.60	1068270.16	mez.kamen.
369-236	543179.11	1068236.03	nestabil.
369-238	543189.55	1068235.40	nestabil.
369-347	542829.80	1068186.04	dol.stanice
369-348	542832.96	1068191.27	dol.stanice
369-349	542826.09	1068195.51	dol.stanice
500-13	542939.98	1068495.77	nestabil.
500-14	542955.99	1068484.65	nestabil.
500-17	542974.36	1068471.26	nestabil.
500-18	542987.56	1068451.88	nestabil.
500-19	543016.83	1068437.92	nestabil.
500-20	543012.43	1068431.44	nestabil.
500-21	543060.75	1068396.98	nestabil.
500-24	543072.78	1068373.02	nestabil.
500-25	543111.91	1068341.05	nestabil.
500-26	543122.37	1068314.89	nestabil.
500-27	543145.00	1068297.45	nestabil.
500-28	543185.00	1068241.62	mez.kamen.
500-189	543194.60	1068843.92	nestabil.
500-190	543191.99	1068845.23	nestabil.
500-200	543237.39	1068685.31	nestabil.
500-203	543193.66	1068777.67	nestabil.
500-308	543168.62	1068779.65	nestabil.
500-309	543181.50	1068771.97	nestabil.
500-312	542823.45	1068183.47	dol.stanice
500-313	542820.96	1068184.96	dol.stanice
500-318	542822.40	1068189.33	dol.stanice
500-324	542833.71	1068218.14	nestabil.
500-374	543188.39	1068876.46	nestabil.
500-376	543189.08	1068810.81	nestabil.
500-377	543236.34	1068684.99	nestabil.
500-429	543257.33	1068628.33	nestabil.
500-430	543213.73	1068732.42	nestabil.
500-433	543191.46	1068778.25	nestabil.
634-1	542056.69	1068176.31	plast.mezník

Seznam souřadnic (S-JTSK)			
Číslo bodu	Y	X	Poznámka
634-2	542880.05	1068214.77	plast.mezník
634-5	542946.29	1068303.58	plast.mezník
634-6	543001.48	1068333.07	plast.mezník
634-7	543052.25	1068389.55	plast.mezník
634-8	543053.48	1068392.73	plast.mezník
634-9	543056.69	1068400.99	plast.mezník
634-10	543083.52	1068468.23	plast.mezník
634-11	543125.36	1068551.97	plast.mezník
634-20	543053.08	1068485.59	plast.mezník
634-21	543025.49	1068430.23	plast.mezník
634-22	543021.72	1068422.68	plast.mezník
634-23	542996.98	1068383.76	plast.mezník
634-24	542973.35	1068349.71	plast.mezník
634-28	542920.70	1068305.45	plast.mezník
634-32	542909.90	1068281.50	plast.mezník
634-33	542905.86	1068264.71	plast.mezník
634-37	542848.70	1068209.07	plast.mezník
634-39	542836.49	1068200.51	hřeb
634-40	542829.89	1068201.82	hřeb
634-41	542831.28	1068203.67	hřeb
634-44	542986.23	1068462.30	plast.mezník
634-45	542990.24	1068459.28	plast.mezník
1	543172.98	1068777.05	plast.mezník
2	543178.01	1068774.05	plast.mezník
3	543190.72	1068766.47	plast.mezník
4	543135.86	1068714.45	plast.mezník
5	543141.09	1068711.37	plast.mezník
6	543156.29	1068702.43	plast.mezník
7	543172.45	1068686.86	plast.mezník
8	543111.25	1068589.75	plast.mezník
9	542948.12	1068342.88	plast.mezník
10	542934.64	1068333.92	plast.mezník
11	542892.92	1068296.96	plast.mezník
12	542889.19	1068290.59	plast.mezník
13	542909.57	1068296.87	plast.mezník
14	542887.54	1068253.38	plast.mezník
15	542859.67	1068227.45	plast.mezník
16	542833.78	1068206.99	hřeb
17	542831.49	1068211.17	plast.mezník
18	542815.81	1068185.12	plast.mezník
19	542825.33	1068179.43	plast.mezník
20	542911.22	1068230.71	plast.mezník
21	542842.69	1068212.48	hřeb
22	542839.42	1068214.55	hřeb
23	542982.66	1068455.46	plast.mezník
24	542986.11	1068452.93	plast.mezník

S
IX-06-09
IX-06-13

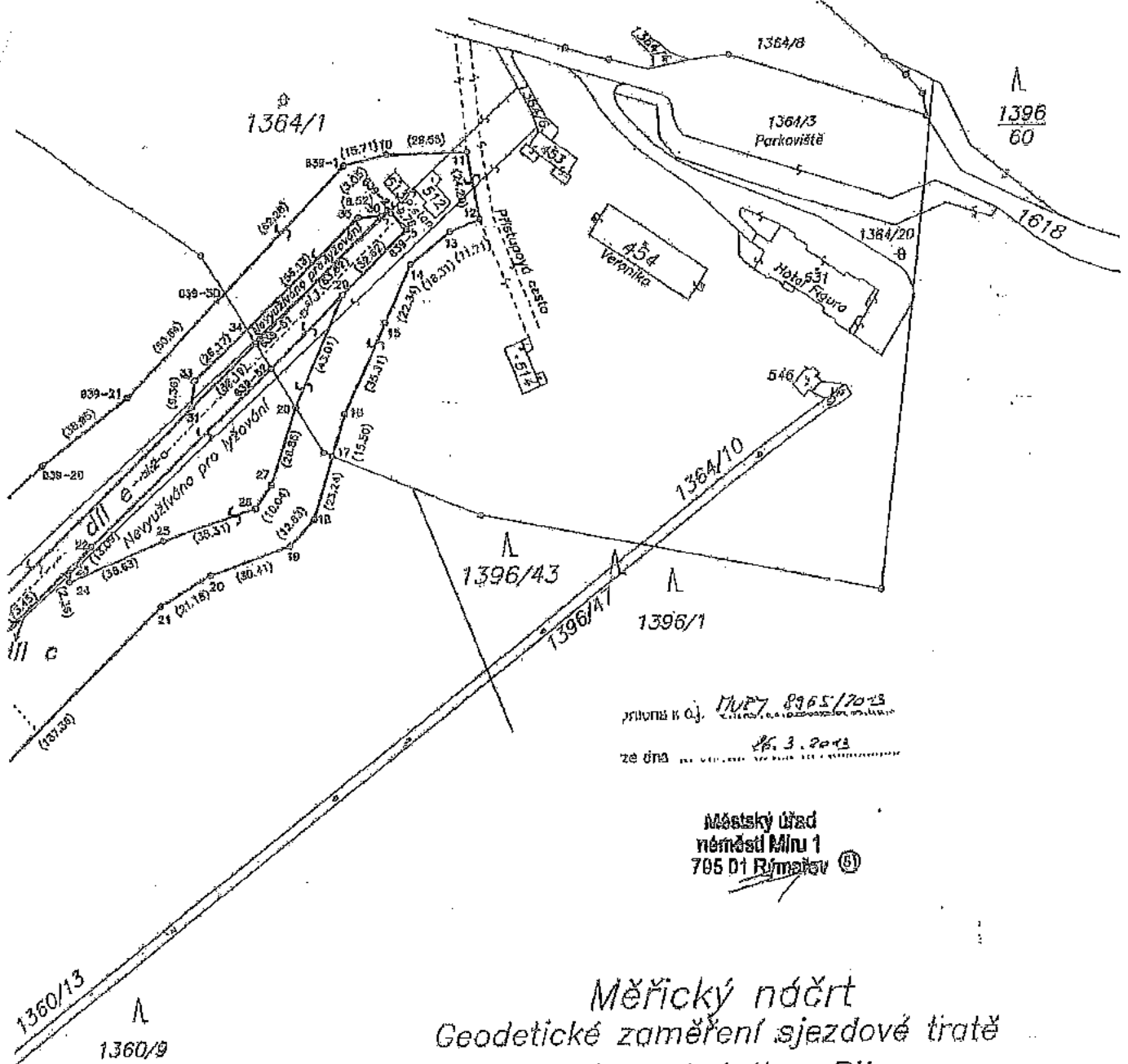


Detail A:

Detail D

Detail B

i-B 7



priloha k č. 11027 8965/2013
 ze dne 26.3.2013

Městský úřad
 náměstí Míru 1
 705 01 Rýmařov (6)

Měřický náčrt
 Geodetické zaměření sjezdové tratě
 a lanové dráhy „B“

Okres: Bruntál
 Obec: Malá Morávka
 Katastr. území: Malá Morávka
 M. l. č.: IX-8-13
 Souřad. systém: JTSK
 Měřítko: 1:2000

údání metodou přístrojem GTS 212
 byly převzaty z Kat. úřadu Bruntál
 byly provedeny v programu Kokeš
 použity souřadnice z GP 639
 s archivovány u zpracovatele

Datum: 10.5.2011

Vyhotovil: [redacted]

GEOMETRA OPAVA, spol. s r.
 Beethovenova 2, 746 01 Opava
 Tel./fax: 553 624 003, 663 624 041
 IČ: 428 044 45, DIČ: CZ42864445
 -10-

VÝKAZ DOŠAVADNĚHO A NOVÉHO STAVU ÚDAJŮ KATASTRU NEMOVITOSTÍ

DOSOVOVNÍ STAV				NOVÝ STAV						
Dosažené pozemky podle Zákona č. 172/1998 Sb.	Výměra pozemků podle Zákona č. 172/1998 Sb.	Druh pozemku podle Zákona č. 172/1998 Sb.	Omezení pozemku podle Zákona č. 172/1998 Sb.	Výměra pozemků podle Zákona č. 172/1998 Sb.	Druh pozemku podle Zákona č. 172/1998 Sb.	Omezení pozemku podle Zákona č. 172/1998 Sb.	Porovnání se systémem evidence průvratů vzhledem k rozdílu v evidenci pozemků	Číslo listu vlastnického	Výměra m ²	Průvratů
1360/9	961 281 22	lesní poz.	1360/9	971 701 89	lesní poz.	1	0			
			1360/35	31 141 85	lesní poz.	1	2	1360/9	305	2 681 79
								1360/1	305	451 88
			1360/36	41 211 69	lesní poz.	1	2			
								1360/9	305	3 021 32
								1360/7	305	391 37
										4 211 69
1364/1	51 203 07	ostatní, obh. poz. půdy	1364/1	41 981 73	ostatní, obh. poz. půdy	1	1			
			1364/32	81 101 89	ostatní, obh. poz. půdy	1	2	1364/1	281	9 10
			1364/43	151 241 89	ostatní, obh. poz. půdy	1	2	1364/1	281	151 24
1366/1	1808 451 29	lesní poz.	1366/1	1808 381 95	lesní poz.	1	0			
			1366/71	301 331 89	lesní poz.	1	1			
								1366/1	305	241 11
								1360/8	305	6 221 1
										301 33
	2012 961 58			2012 961 58						

Nebytové : 1 - Dosoovní
 Městský úřad
 náměstí Míru 1
 795 01 Rýmařov

GEOMETRICKÝ PLAN
 pro rozšíření pozemků

Zhotovitel: **GEOMETRIKA, OPRAVA s.r.o.**
 Hlavní sídlo: **19 746 01 Opouč**
 IČO: **42264445**

Číslo příkazu: **540-50/2006**

Objekt: **Stavba**

Kat. území: **640 102/001**

Adresy listů: **X-6-13**

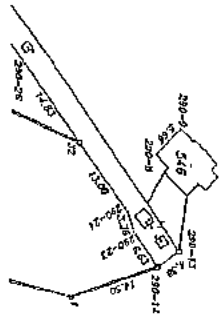
Kat. území: **640 102/001**

Číslo příkazu: **540-50/2006**

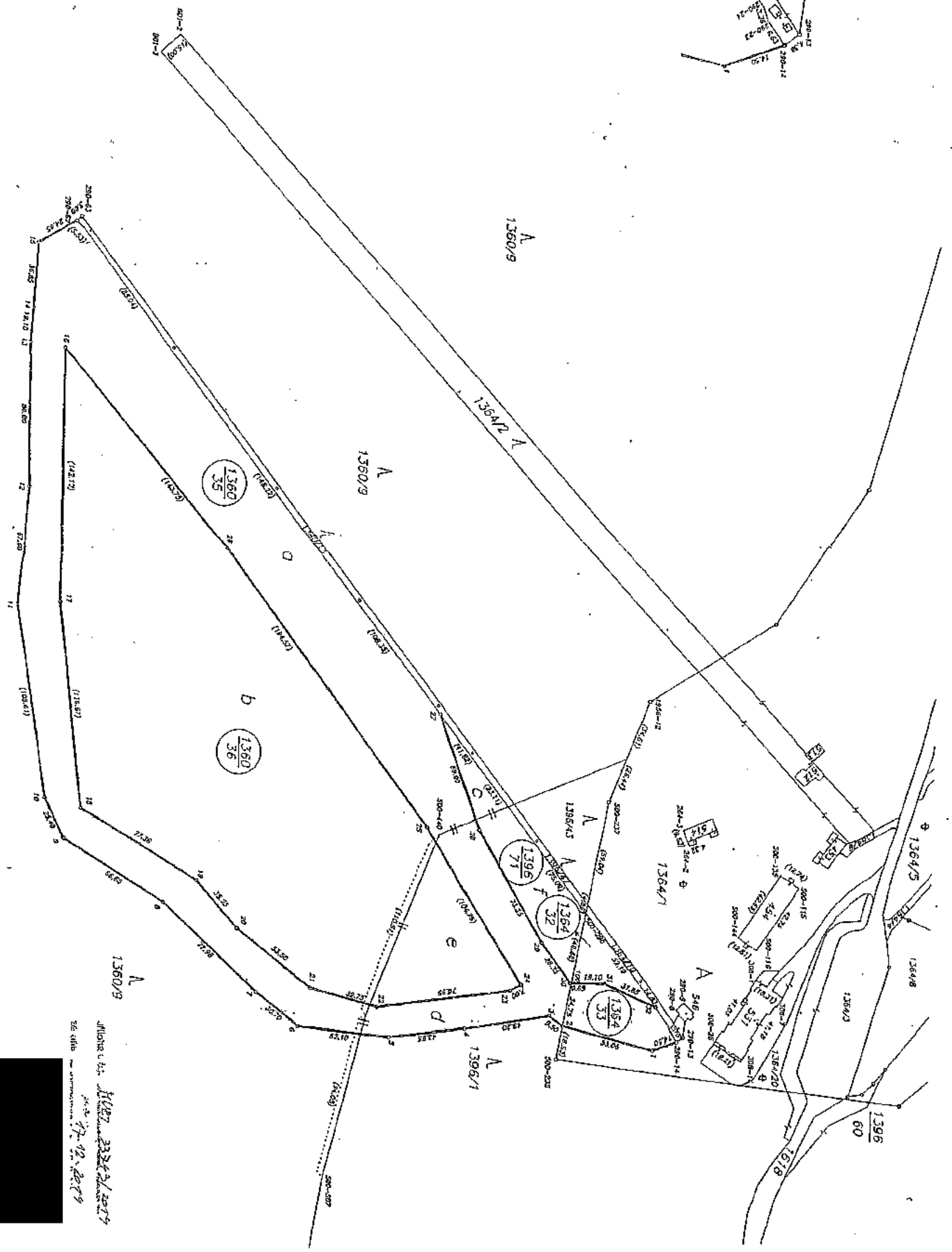
Číslo listů: **21.8.2006** / **77.2006**

Číslo příkazu: **640 102/001**

Detail A:



K. u. : Mladá Moravka
K. u. : Rejhořice



Mikšer & P. K. H. B. Z. 22. 2. 1929
26. 5. 1929
1929. 7. 12. 1929



4

VÝKAZ DOSAVADNÍHO A NOVÉHO STAVU ÚDAJŮ KATASTRU NEMOVITOSTÍ

Dosavadní stav				Nový stav														
Označení pozemku parc. číslem	Výměra parcely		Druh pozemku	Označení pozemku parc. číslem	Výměra parcely		Druh pozemku	Způsob využití	Nabyvatel	Způsob určení výměry	Porovnání se stavem evidence právních vztahů							
	ha	m ²	Způsob využití		ha	m ²					z katastru nemovitostí	z katastru nemovitostí	číslo listu vlastnictví	Výměra dílu		Označení dílu		
1360/9	98	28	22	lesní poz.	1360/9	97	35	53	lesní poz.	1	0							
				1360/30		86	15	lesní poz.	1	2	1360/9		305	88	15			
				1360/31		6	54	lesní poz.	1	2	1360/9		305	6	54			
	98	28	22			98	28	22										

Nabyvatelé : 1 - Dosavadní

Výkaz údajů o bonitovaných půdně ekologických jednotkách (BPEJ) k parcelám nového stavu

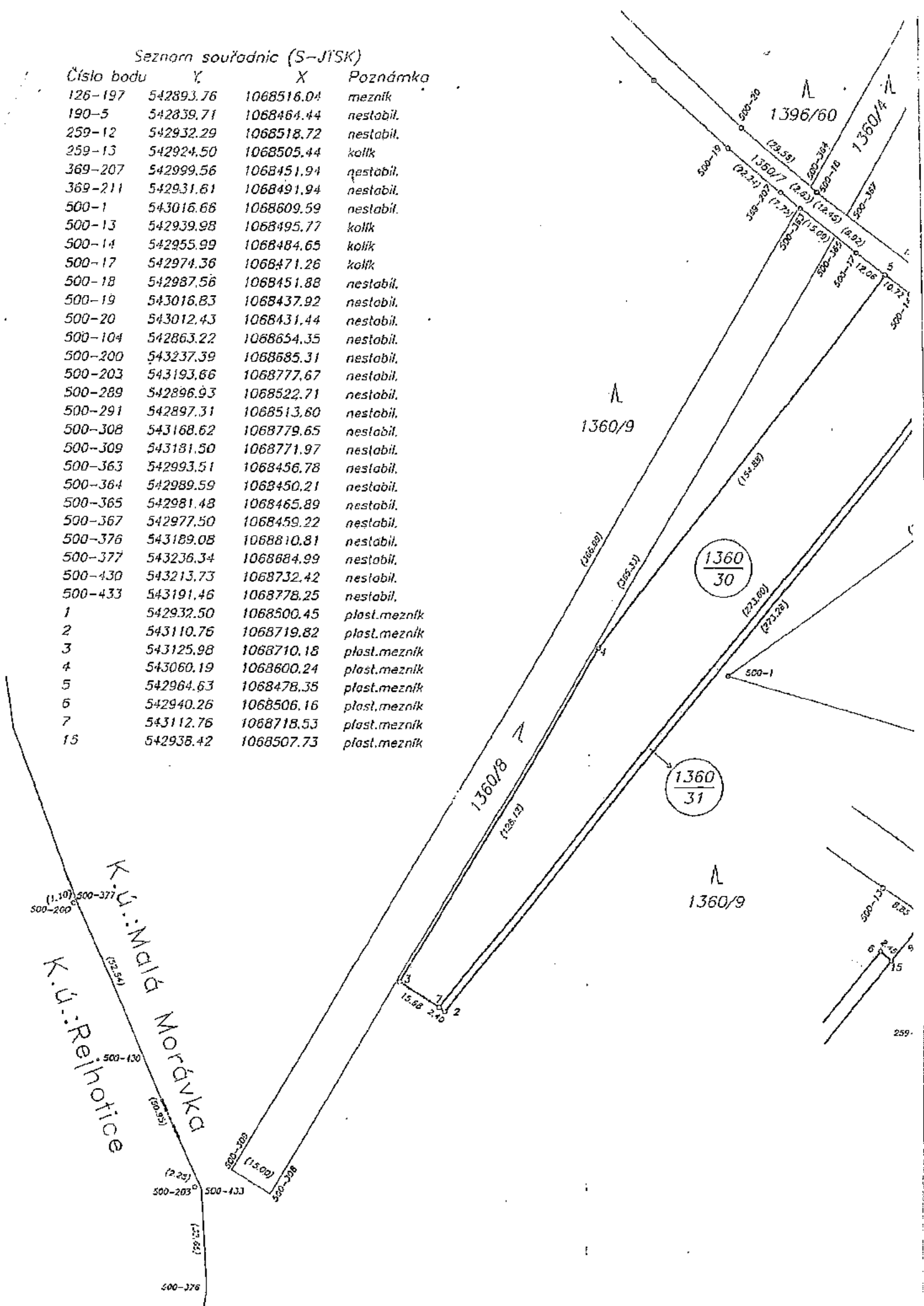
Parcelní číslo podle		Kód BPEJ	Výměra			BPEJ na dílu parcely	Parcelní číslo podle		Kód BPEJ	Výměra		BPEJ na dílu parcely
katastru nemovitostí	újednotěná evidence		ha	m ²			katastru nemovitostí	újednotěná evidence		ha	m ²	
1360/9		nebonit.	97	35	53							
1360/30		nebonit.	86		15							
1360/31		nebonit.	6		54							

Dělit nebo scelovat pozemky lze jen na základě územního rozhodnutí, pokud podmínky pro ně nejsou stanoveny jiným rozhodnutím nebo opatřením.

<h2 style="text-align: center;">GEOMETRICKÝ PLÁN</h2> <p style="text-align: center;">pro Rozdělení pozemků</p>	<p>Náležitosti a přesnosti odpovídá právním předpisům.</p> <div style="background-color: black; width: 100%; height: 100%;"></div>	<p>Katastrální pracoviště souhlasí s očištěním parcel.</p> <div style="background-color: black; width: 100%; height: 100%;"></div>
<p>Zhotovitel: GEOMETRA OPAVA s.r.o. Masovská 19,746 01 Opava IČO 42864445</p>		
<p>Číslo plánu: 638-50/2006</p>		
<p>Okres: Bruntál</p>		
<p>Obec: Malá Morávka</p>		
<p>Kat. území: Malá Morávka</p>		
<p>Mapový list: IX-6-1J</p>	<p>Geometrický plán ověřil úředně oprávněný zeměměřický inženýr:</p> <div style="background-color: black; width: 100%; height: 20px;"></div>	<p>Souhlas katastrálního pracoviště potvrzuje:</p> <div style="background-color: black; width: 100%; height: 20px;"></div>
<p>Kód způsobu určení výměry: 2-7c srovnání v S-ÚTSK 1-jiným ústředním způsobem, 0-grafický</p>	<p>Dne 27.7.2006 číslo 75/2006</p>	<p>Dne 28.9.2006 číslo 536/2006</p>
<p>Dosavadním vlastníkům pozemků byla poskytnuta možnost seznámit se v terénu a předešlým souhlasných hranic, které byly označeny předepsaným způsobem:</p> <p>Plastovými mezníky</p>	<p>Úředně oprávněný zeměměřický inženýr odpovídá za odbornou úroveň geometrického plánu, za dosažení předepsané přesnosti a za správnost a úplnost odečteností podle právních předpisů.</p>	<p>Jeden výtisk geometrického plánu a předepsané přílohy jsou uloženy u katastrálního pracoviště.</p>

Seznam souřadnic (S-JISK)

Číslo bodu	Y	X	Poznámka
126-197	542893.76	1068516.04	mezník
190-5	542839.71	1068464.44	nestabil.
259-12	542932.29	1068518.72	nestabil.
259-13	542924.50	1068505.44	kolík
369-207	542999.56	1068451.94	nestabil.
369-211	542931.61	1068491.94	nestabil.
500-1	543016.66	1068609.59	nestabil.
500-13	542939.98	1068495.77	kolík
500-14	542955.99	1068484.65	kolík
500-17	542974.36	1068471.26	kolík
500-18	542987.56	1068451.88	nestabil.
500-19	543016.83	1068437.92	nestabil.
500-20	543012.43	1068431.44	nestabil.
500-104	542863.22	1068654.35	nestabil.
500-200	543237.39	1068685.31	nestabil.
500-203	543193.66	1068777.67	nestabil.
500-289	542896.93	1068522.71	nestabil.
500-291	542897.31	1068513.60	nestabil.
500-308	543168.62	1068779.65	nestabil.
500-309	543181.50	1068771.97	nestabil.
500-363	542993.51	1068456.78	nestabil.
500-364	542989.59	1068450.21	nestabil.
500-365	542981.48	1068465.89	nestabil.
500-367	542977.50	1068459.22	nestabil.
500-376	543189.08	1068810.81	nestabil.
500-377	543236.34	1068684.99	nestabil.
500-430	543213.73	1068732.42	nestabil.
500-433	543191.46	1068778.25	nestabil.
1	542932.50	1068500.45	plast.mezník
2	543110.76	1068719.82	plast.mezník
3	543125.98	1068710.18	plast.mezník
4	543060.19	1068600.24	plast.mezník
5	542964.63	1068478.35	plast.mezník
6	542940.26	1068506.16	plast.mezník
7	543112.76	1068718.53	plast.mezník
15	542938.42	1068507.73	plast.mezník



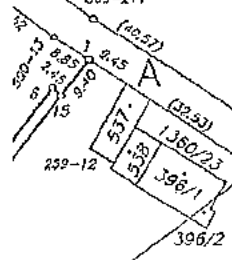
1396/60

120-5

1364/19

369-211

(75.23)



(40.57)

9.45

259-12

500-291

(22.53)

500-197

537

538

396/1

1360/23

396/2

500-289

1364/5

1364/21

1364/22

286

1364/23

325

1364/24

1364/3

1364/1

39.94

500-104

Detail A:

369-211

(40.57)

9.45

259-13

(15.29)

537

538

396/1

1360/23

396/2

500-291

(22.53)

500-289

(4.31)

500-197

500-104

500-289

396

2

1364/2

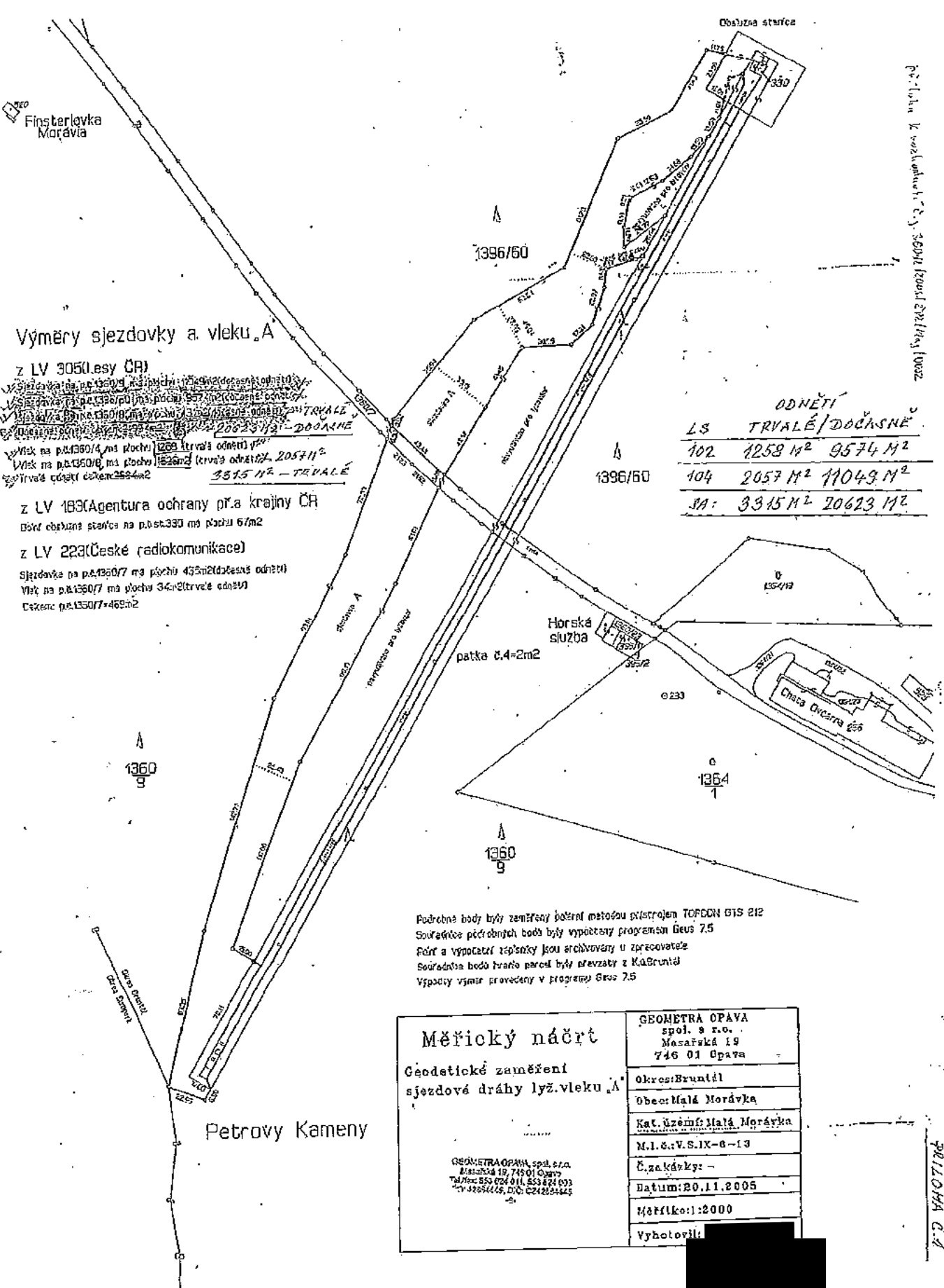
1360/9

513

512

453

1364/6



Příloha k rozhodnutí č. 3004/2005 Společný územní

Výměry sjezdovky a vleku „A“

z LV 3050 (lesy ČR)

Vlek na p.č. 1360/4 má plochu 1269 m² (trvalé odněti)
 Vlek na p.č. 1350/6 má plochu 1526 m² (trvalé odněti)
 Trvalé odněti celkem 2795 m²
 20623 m² - DOČASNĚ
 3315 m² - TRVALĚ

z LV 1830 (Agentura ochrany př. a krajiny ČR)

Obř. obslužná stanice na p.č. 330 má plochu 67 m²

z LV 223 (České radiokomunikace)

Sjezdovka na p.č. 1360/7 má plochu 435 m² (dočasné odněti)

Vlek na p.č. 1360/7 má plochu 34 m² (trvalé odněti)

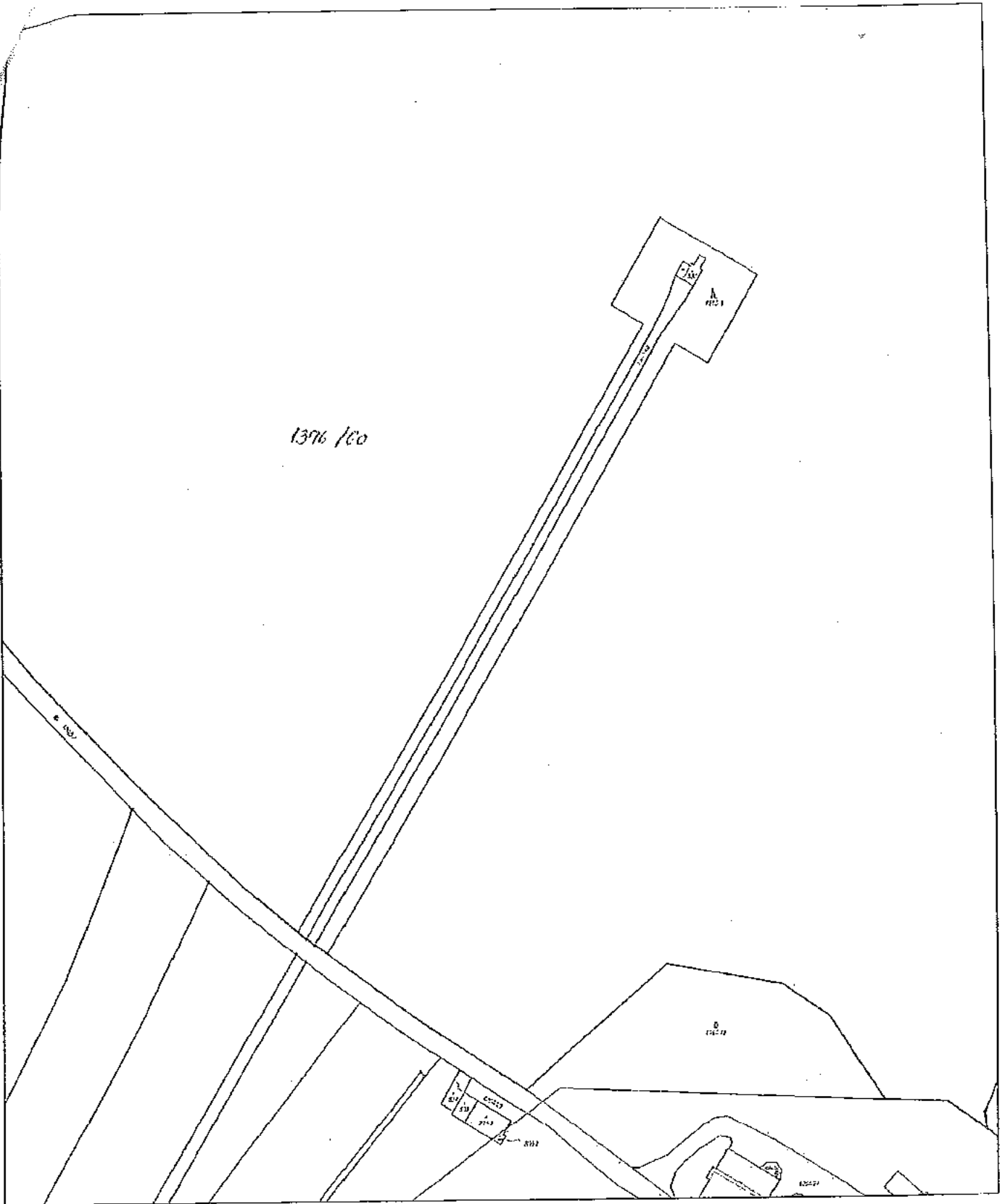
Celkem p.č. 1360/7 = 469 m²

ODNĚTI		
LS	TRVALÉ	DOČASNĚ
102	1258 m ²	9574 m ²
104	2057 m ²	11049 m ²
SA:	3315 m²	20623 m²

Podrobné body byly zaměřeny počtem metodou přístrojem TOPCON GIS 212
 Souřadnice přírodních bodů byly vypočteny programem Geus 7.5
 Příklad a vypočetní výsledky jsou archívovány u zpracovatele
 Souřadnice bodů tvořící parcely byly převzaty z K. a Bruntál
 Výpočet výměr provedeny v programu Geus 7.5

Měřický náčrt Geodetické zaměření sjezdové dráhy lyž. vleku „A“	GEOMETRA OPAVA spol. s r.o. Masarůvka 19 746 01 Opava
	Okres: Bruntál Obec: Malá Morávka Kat. území: Malá Morávka M. l. s. v. S. IX-6-13 Č. z. a. k. v. y. k. y.: - Datum: 20.11.2005 Měřítko: 1:2000 Vyhotořil:

Příloha č. 4

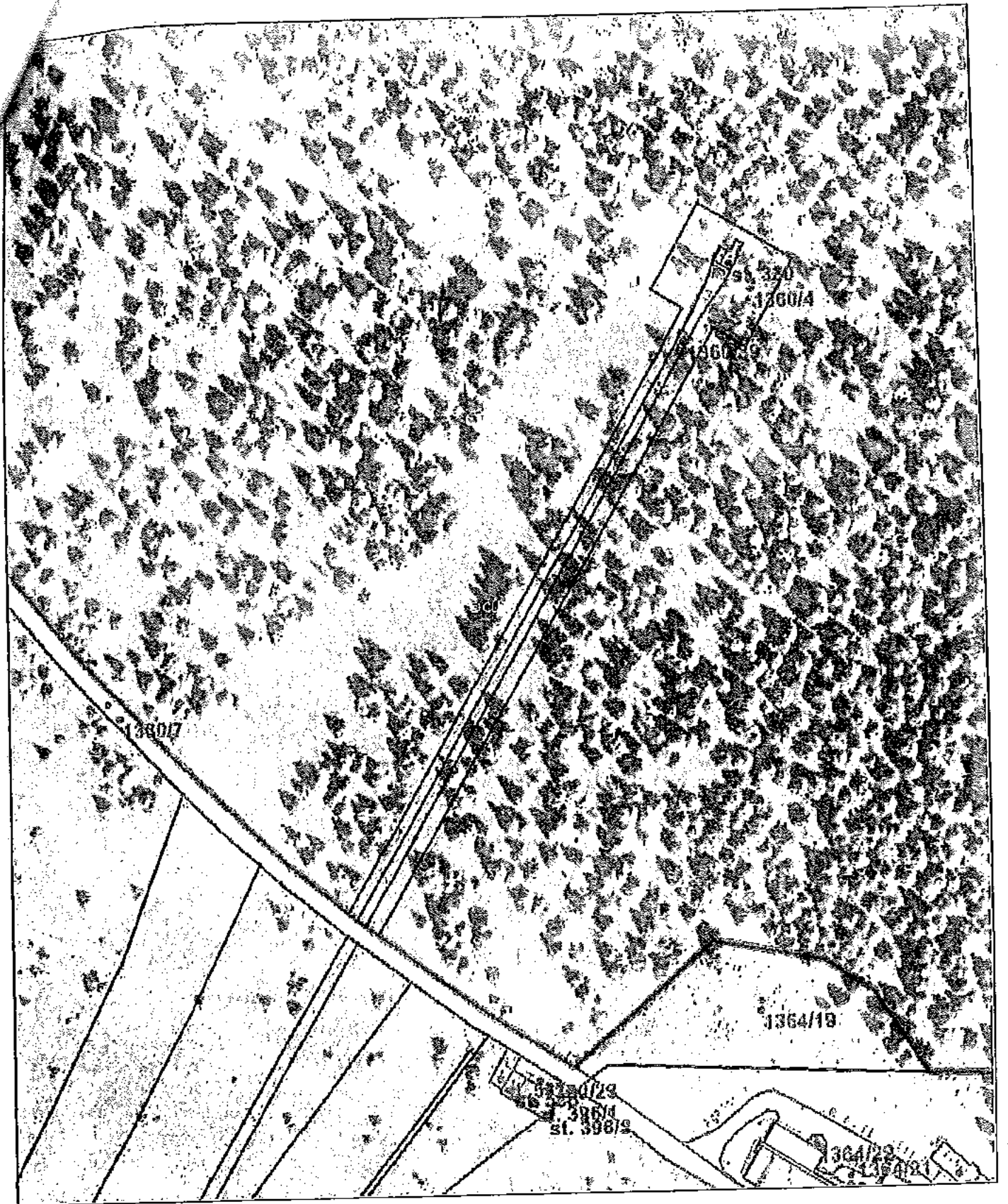


3.7.2015 11:15:14,

0 20 40 60 80 100m

1 : 2 000

Odbor HÚL, oddělení GIS, GrDS



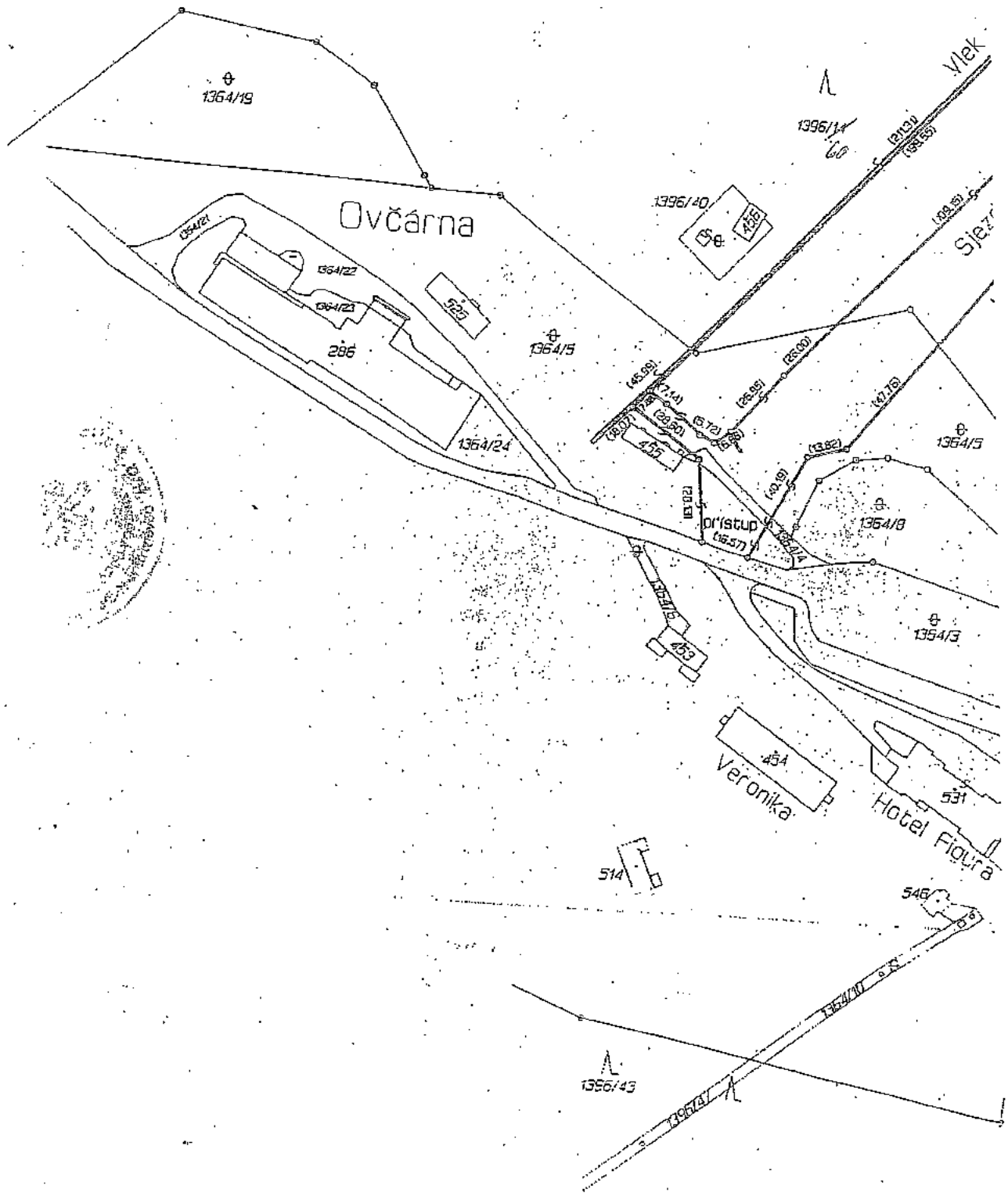
12.6.2015 11:16:15



1 : 2 000

Oddor HÚL, oddělení GIS, GrDS

11



6

PŘÍLOHA Č.

Výměry sjezdovky a vleku na parcelách Lesů ČR
určené pro vynětí z les.půdního fondu

Sjezdovka na p.č.1396/14=3553m²
Vlek na p.č.1396/14=291m² 1396/60
Celkem z LV 305=3844m²



Výměry sjezdovky a vleku na parcelách Vojenských lázeň. a rekrea.zařt:

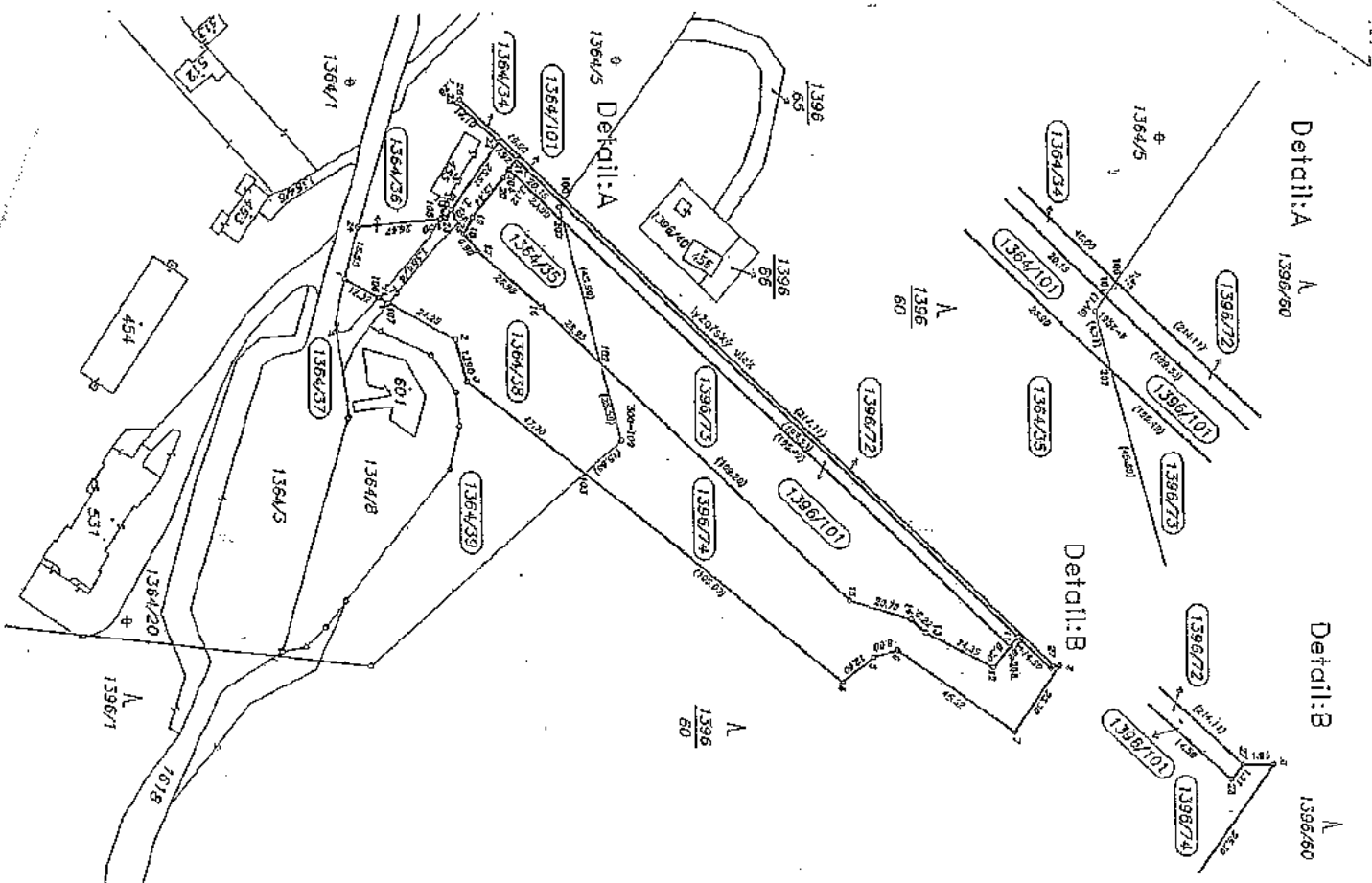
Sjezdovka na p.č.1364/5=2595m²
Přístup na p.č.1364/5=412m²
Vlek na p.č.1364/5=61m²
Přístup na p.č.1364/4=129m²
Celkem z LV 281=3197m²

Podrobné body byly zaměřeny polární metodou přístrojem TOPCON GTS 212
Souřadnice podrobných bodů byly vypočteny programem Geus 7.5
Polár a výpočetní zápisky jsou archivovány u zpracovatele
Souřadnice bodů hranic parcel byly převzaty z K.Ú.Bruntál
Vypočty výměr provedeny v programu Geus 7.5

1396/1

<p>Měřický náčrt</p> <p>Geodetické zaměření sjezdové dráhy lyž.vleku "Malý Václavák"</p>	<p>GEOMETRA OPAVA spol. s r.o. Masáfská 19 746 01 Opava</p>
	<p>Okres: Bruntál</p>
	<p>Obec: Malá Morávka</p>
	<p>Kat.území: Malá Morávka</p>
	<p>M.l.č.: V.S.IX-6-13</p>
	<p>Souř.systém: JTSK</p>
	<p>Datum: 8.11.2004</p>
	<p>Měřitko: 1:2000</p>
	<p>Vyhotovil: [redacted]</p>

[redacted signature]



Souřadnice bodů hranic parcel byly převzaty z KP Bruntál
 Výpočty byly provedeny v programu KOKAS 10.56
 K určení výměr byly využity souřadnice z GP 641
 Body 204, 206 a 207 jsou 4,5 metru od sloupů výkazního věku

Výměry parcel


Číslo parcely	Výměra (m ²)
1396/81	8598 m ²
1396/79	62 m ²
1396/78	1030 m ²
1396/76	112 m ²
1396/77	122 m ²
1396/78	2604 m ²
1396/79	2883 m ²
1396/101	59 m ²
1396/80	2103655 m ²
1396/72	290 m ²
1396/73	3868 m ²
1396/74	3594 m ²
1396/101	772 m ²

Okres: Bruntál
 Obec: Mořé Morávka
 Katastrální území: Mořé Morávka
 M.L.E.: V.S. IX-6-13

Měřický náčrt pro odměň z LPF

Číslo bodu	Souřadnice (X-Y)	Podoba	Číslo bodu	Souřadnice (X-Y)	Podoba
111-201	542982,10	1068345,35	1	542502,13	1068350,89
111-202	542982,12	10682825,39	2	542494,12	1068423,51
125-420	542979,12	1068312,52	3	542514,85	1068419,80
126-76	542972,85	1068317,89	4	542523,45	1068424,29
126-80	542972,85	1068321,93	5	542514,89	1068424,13
163-3	542972,85	1068323,65	6	542525,12	1068425,87
163-4	542972,85	1068325,37	7	542535,60	1068428,50
163-5	542972,85	1068327,09	8	542546,08	1068431,13
163-6	542972,85	1068328,81	9	542556,56	1068433,77
163-7	542972,85	1068330,53	10	542567,04	1068436,40
163-8	542972,85	1068332,25	11	542577,52	1068439,03
163-9	542972,85	1068333,97	12	542588,00	1068441,66
163-10	542972,85	1068335,69	13	542598,48	1068444,29
163-11	542972,85	1068337,41	14	542608,96	1068446,92
163-12	542972,85	1068339,13	15	542619,44	1068449,55
163-13	542972,85	1068340,85	16	542629,92	1068452,18
163-14	542972,85	1068342,57	17	542640,40	1068454,81
163-15	542972,85	1068344,29	18	542650,88	1068457,44
163-16	542972,85	1068346,01	19	542661,36	1068460,07
163-17	542972,85	1068347,73	20	542671,84	1068462,70
163-18	542972,85	1068349,45	21	542682,32	1068465,33
163-19	542972,85	1068351,17	22	542692,80	1068467,96
163-20	542972,85	1068352,89	23	542703,28	1068470,59
163-21	542972,85	1068354,61	24	542713,76	1068473,22
163-22	542972,85	1068356,33	25	542724,24	1068475,85
163-23	542972,85	1068358,05	26	542734,72	1068478,48
163-24	542972,85	1068359,77	27	542745,20	1068481,11
163-25	542972,85	1068361,49	28	542755,68	1068483,74
163-26	542972,85	1068363,21	29	542766,16	1068486,37
163-27	542972,85	1068364,93	30	542776,64	1068489,00
163-28	542972,85	1068366,65	31	542787,12	1068491,63
163-29	542972,85	1068368,37	32	542797,60	1068494,26
163-30	542972,85	1068370,09	33	542808,08	1068496,89
163-31	542972,85	1068371,81	34	542818,56	1068499,52
163-32	542972,85	1068373,53	35	542829,04	1068502,15
163-33	542972,85	1068375,25	36	542839,52	1068504,78
163-34	542972,85	1068376,97	37	542850,00	1068507,41
163-35	542972,85	1068378,69	38	542860,48	1068510,04
163-36	542972,85	1068380,41	39	542870,96	1068512,67
163-37	542972,85	1068382,13	40	542881,44	1068515,30
163-38	542972,85	1068383,85	41	542891,92	1068517,93
163-39	542972,85	1068385,57	42	542902,40	1068520,56
163-40	542972,85	1068387,29	43	542912,88	1068523,19
163-41	542972,85	1068389,01	44	542923,36	1068525,82
163-42	542972,85	1068390,73	45	542933,84	1068528,45
163-43	542972,85	1068392,45	46	542944,32	1068531,08
163-44	542972,85	1068394,17	47	542954,80	1068533,71
163-45	542972,85	1068395,89	48	542965,28	1068536,34
163-46	542972,85	1068397,61	49	542975,76	1068538,97
163-47	542972,85	1068399,33	50	542986,24	1068541,60
163-48	542972,85	1068401,05	51	542996,72	1068544,23
163-49	542972,85	1068402,77	52	543007,20	1068546,86
163-50	542972,85	1068404,49	53	543017,68	1068549,49
163-51	542972,85	1068406,21	54	543028,16	1068552,12
163-52	542972,85	1068407,93	55	543038,64	1068554,75
163-53	542972,85	1068409,65	56	543049,12	1068557,38
163-54	542972,85	1068411,37	57	543059,60	1068560,01
163-55	542972,85	1068413,09	58	543070,08	1068562,64
163-56	542972,85	1068414,81	59	543080,56	1068565,27
163-57	542972,85	1068416,53	60	543091,04	1068567,90
163-58	542972,85	1068418,25	61	543101,52	1068570,53
163-59	542972,85	1068420,00	62	543112,00	1068573,16
163-60	542972,85	1068421,72	63	543122,48	1068575,79
163-61	542972,85	1068423,44	64	543132,96	1068578,42
163-62	542972,85	1068425,16	65	543143,44	1068581,05
163-63	542972,85	1068426,88	66	543153,92	1068583,68
163-64	542972,85	1068428,60	67	543164,40	1068586,31
163-65	542972,85	1068430,32	68	543174,88	1068588,94
163-66	542972,85	1068432,04	69	543185,36	1068591,57
163-67	542972,85	1068433,76	70	543195,84	1068594,20
163-68	542972,85	1068435,48	71	543206,32	1068596,83
163-69	542972,85	1068437,20	72	543216,80	1068599,46
163-70	542972,85	1068438,92	73	543227,28	1068602,09
163-71	542972,85	1068440,64	74	543237,76	1068604,72
163-72	542972,85	1068442,36	75	543248,24	1068607,35
163-73	542972,85	1068444,08	76	543258,72	1068610,00
163-74	542972,85	1068445,80	77	543269,20	1068612,63
163-75	542972,85	1068447,52	78	543279,68	1068615,26
163-76	542972,85	1068449,24	79	543290,16	1068617,89
163-77	542972,85	1068450,96	80	543300,64	1068620,52
163-78	542972,85	1068452,68	81	543311,12	1068623,15
163-79	542972,85	1068454,40	82	543321,60	1068625,78
163-80	542972,85	1068456,12	83	543332,08	1068628,41
163-81	542972,85	1068457,84	84	543342,56	1068631,04
163-82	542972,85	1068459,56	85	543353,04	1068633,67
163-83	542972,85	1068461,28	86	543363,52	1068636,30
163-84	542972,85	1068463,00	87	543374,00	1068638,93
163-85	542972,85	1068464,72	88	543384,48	1068641,56
163-86	542972,85	1068466,44	89	543394,96	1068644,19
163-87	542972,85	1068468,16	90	543405,44	1068646,82
163-88	542972,85	1068470,00	91	543415,92	1068649,45
163-89	542972,85	1068471,72	92	543426,40	1068652,08
163-90	542972,85	1068473,44	93	543436,88	1068654,71
163-91	542972,85	1068475,16	94	543447,36	1068657,34
163-92	542972,85	1068476,88	95	543457,84	1068660,00
163-93	542972,85	1068478,60	96	543468,32	1068662,63
163-94	542972,85	1068480,32	97	543478,80	1068665,26
163-95	542972,85	1068482,04	98	543489,28	1068667,89
163-96	542972,85	1068483,76	99	543499,76	1068670,52
163-97	542972,85	1068485,48	100	543510,24	1068673,15
163-98	542972,85	1068487,20	101	543520,72	1068675,78
163-99	542972,85	1068488,92	102	543531,20	1068678,41
163-100	542972,85	1068490,64	103	543541,68	1068681,04
163-101	542972,85	1068492,36	104	543552,16	1068683,67
163-102	542972,85	1068494,08	105	543562,64	1068686,30
163-103	542972,85	1068495,80	106	543573,12	1068688,93
163-104	542972,85	1068497,52	107	543583,60	1068691,56
163-105	542972,85	1068499,24	108	543594,08	1068694,19
163-106	542972,85	1068500,96	109	543604,56	1068696,82
163-107	542972,85	1068502,68	110	543615,04	1068699,45
163-108	542972,85	1068504,40	111	543625,52	1068702,08
163-109	542972,85	1068506,12	112	543636,00	1068704,71
163-110	542972,85	1068507,84	113	543646,48	1068707,34
163-111	542972,85	1068509,56	114	543656,96	1068710,00
163-112	542972,85	1068511,28	115	543667,44	1068712,63
163-113	542972,85	1068513,00	116	543677,92	1068715,26
163-114	542972,85	1068514,72	117	543688,40	1068717,89
163-115	542972,85	1068516,44	118	543698,88	1068720,52
163-116	542972,85	1068518,16	119	543709,36	1068723,15
163-117	542972,85	1068520,00	120	543719,84	1068725,78
163-118	542972,85	1068521,72	121	543730,32	1068728,41
163-119	542972,85	1068523,44	122	543740,80	1068731,04
163-120	542972,85	1068525,16	123	543751,28	1068733,67
163-121	542972,85	1068526,88	124	543761,76	1068736,30
163-122	542972,85	1068528,60	125	543772,24	1068738,93
163-123	542972,85	1068530,32			

VLÁDA ČESKÉ REPUBLIKY



USNESENÍ

VLÁDY ČESKÉ REPUBLIKY
ze dne 22. června 2005 č. 806

o povolení výjimky ze základních ochranných podmínek
Národní přírodní rezervace Praděd a Chráněné krajinné oblasti Jeseníky

Vláda

p o v o l u j e na žádost pana Josefa Figury, [REDACTED] výjimku podle ustanovení § 43 zákona č. 114/1992 Sb., o ochraně přírody a krajiny, ze zákazů uvedených v § 26 odst. 2 písm. a) a b), odst. 3 písm. a) a § 29 písm. a), b) a d) tohoto zákona, za účelem umístění a povolení stavby lyžařského vleku „A“ (LV „A“) ležícího na pozemcích parc. č. 1360/4, 1360/7 a 1360/8 v k. ú. Malá Morávka na území NPR Praděd a I. zóny CHKO Jeseníky za těchto podmínek:

1. maximální počet podpěrných sloupů LV „A“ je osm, a to včetně vratného a hnacího sloupu,
2. výstupiště pro lyžaře bude umístěno mezi 5. a 6. podpěrným sloupem LV „A“; přesná lokalizace výstupiště bude provedena po dohodě se Správou CHKO Jeseníky,
3. kapacitu lyžařského vleku přizpůsobí žadatel parametrům sjezdové trati a tato nepřesáhne 1020 os./hod,
4. jako objekt pro zajištění provozu lyžařského vleku bude sloužit dolní obslužná stanice LV „A“; v okolí objektu nebudou skladovány žádné předměty ani pomocná zařízení vleku,
5. horní obslužná stanice LV „A“ bude konstruována jako přenosná,
6. demontáž a odvoz horní obslužné stanice LV „A“ budou prováděny nejpozději v den ukončení zimního provozu, a to rovněž při dostatečné sněhové pokrývce tak, aby nedošlo k poškození půdního povrchu; pokud nebude výška sněhové pokrývky pro odstranění stanice v řádném termínu odpovídat podmínkám tohoto rozhodnutí, odstraní žadatel stanici způsobem schváleným Správou CHKO Jeseníky,
7. horní obslužná stanice bude mimo lyžařskou sezónu deponována mimo území NPR Praděd,

8. žadatel je povinen zabezpečit zařízení lyžařského vleku proti únikům látek negativně ovlivňujících prostředí,

9. při provozu, běžné údržbě technologie a opravách LV „A“ budou k mazání používány pouze biodegradovatelné oleje,

10. používání ozvučení prostoru LV „A“ (např. vysílání reprodukované hudby) je vyloučeno, výjimku tvoří pouze potřeba zajistit naléhavá bezpečnostní opatření,

11. v prostoru lyžařského vleku nebude instalováno žádné osvětlení, vlek lze provozovat pouze za denního světla,

12. žadatel zpracuje provozně manipulační řád lyžařského vleku „A“ a předloží jej před zahájením provozu vleku a při každé jeho změně Správě CHKO Jeseníky k odsouhlasení,

13. lyžařský vlek „A“ je možné využívat výhradně k rekreačnímu lyžování s výjimkou závodů předem odsouhlasených Správou CHKO Jeseníky, jejichž počet nesmí být větší než deset ročně,

14. lyžařský vlek bude odstraněn v případě, že:

- již nebude moci být z technických důvodů provozován,
- jeho technický stav nebude odpovídat platným právním předpisům,
- nebude z jakýchkoli důvodů provozován ve dvou po sobě následujících sezónách,
- budou existovat jiné zákonné důvody pro jeho odstranění,

15. odstranění LV „A“ provede žadatel jednak fyzicky (tj. odstraní všechny nadzemní části lyžařského vleku včetně doprovodných zařízení z území NPR) a rovněž formálně (zajistí zapsání dotčených pozemků do katastru nemovitostí jako pozemků určených k plnění funkcí lesa se způsobem využití les jiný než hospodářský (viz vyhláška č. 190/1996 Sb.),

16. fyzické odstranění lyžařského vleku bude provedeno v průběhu měsíců září a října příslušného roku,

17. při odstraňování lyžařského vleku nesmí dojít k poškození půdního povrchu,

18. odstraněním lyžařského vleku pozbývá výjimka povolená tímto usnesením platnosti,

19. lyžařský vlek může být provozován v zimním období mezi 15. listopadem a 30. dubnem,

3
VLÁDA ČESKÉ REPUBLIKY

20. horní obslužnou stanicí LV „A“ lze instalovat v rámci předsezónní údržby lyžařského vleku až při dostatečné sněhové pokrývce, která činí 80 cm u měrných bodů při okraji sjezdové trati (viz usnesení vlády o výjimce pro vymezení a užívání sjezdové trati náležející k LV „A“) a způsobem, aby nedošlo k poškození půdního povrchu; stanice bude umístěna do prostoru horní vratné stanice vleku,

21. provoz lyžařského vleku a sjezdové trati v každé zimní sezóně (včetně instalace informačních panelů a nepřekonatelných bariér) může být zahájen pouze pokud minimální výška sněhové pokrývky u všech měrných bodů (viz výše) činí alespoň 80 cm,

22. sníží-li se vrstva sněhu v průběhu sezóny kdekoli na sjezdové trati tak, že se na její ploše objeví vegetace nebo začne prosvítat půdní či skalní povrch, přeruší žadatel provoz lyžařského vleku bezodkladně ještě též den,

23. obnovit provoz lyžařského vleku může provozovatel jedině za předpokladu, že ode dne zastavení provozu napadla souvislá vrstva minimálně 20 cm nového sněhu a přestane-li zároveň platit podmínka pro zastavení provozu ad bod č. 22,

24. provozovatel dále zajistí:

- pro uživatele LV „A“ možnost uložení batohů a zavazadel tak, aby nedocházelo k zavěšování na stromy a tím k jejich poškození,

- umístění informačního panelu na viditelném místě u nástupiště a při výstupu z lyžařského vleku, panel bude obsahovat schéma sjezdové tratě a informace o činnostech na území NPR a I. zóny CHKO zakázaných a vztahujících se k provozu vleku, především o zákazu vstupu mimo prostory vymezené pro lyžování,

25. předsezónní údržbu lyžařského vleku lze provádět až po 15. září,


26. kontrolu stavu LV „A“ lze provádět celoročně,

27. posezónní úklid prostoru vleku a přilehlého okolí bude prováděn ihned po odtávání sněhu a ukončen nejpozději do konce května, kdy provozovatel přizve Správu CHKO Jeseníky k terénnímu posouzení stavu sjezdové tratě, jehož výsledky budou uvedeny do protokolu; v případě déletrvajících sněhových pokrývek může termín dokončení posezónního úklidu prodloužit Správa CHKO Jeseníky,

28. výjimka se v plném rozsahu vztahuje na vlastníka vleku a jeho právní nástupce.

1. místopředseda vlády
Mgr. Bohuslav S o b o t k a , v. r.

VLÁDA ČESKÉ REPUBLIKY



USNESENÍ

VLÁDY ČESKÉ REPUBLIKY
ze dne 22. června 2005 č. 807

o povolení výjimky ze základních ochranných podmínek
Národní přírodní rezervace Praděd a Chráněné krajinné oblasti Jeseníky

Vláda

povoluje na žádost pana Josefa Figury, [REDACTED] výjimku podle ustanovení § 43 zákona č. 114/1992 Sb., o ochraně přírody a krajiny, ze zákazů uvedených v § 26 odst. 1 písm. c), odst. 2 písm. b), odst. 3 písm. a) a § 29 písm. a), d) a h) tohoto zákona, za účelem vymezení geometrického zaměření a užívání sjezdové trati náležející k lyžařskému vleku „A“ (LV „A“) ležící na pozemcích parc. č. 1360/9, 1396/14, 1360/7 a 1360/4 v k. ú. Malá Morávka a prostoru pod tímto vlekem, včetně úpravy sněžnými mechanismy, na území NPR Praděd a I. zóny CHKO Jeseníky za těchto podmínek:

1. vymezení sjezdové trati bude provedeno mezníky podle geodetického zaměření sjezdovky v souladu s rozhodnutím Ministerstva životního prostředí č. j. 17896/03 - 620/3754/03 ze dne 16. srpna 2004,

2. na místech určených Správou CHKO Jeseníky budou při vnějším okraji vymezené sjezdové trati instalovány tři měrné tyče určené k odečtu výšky sněhové pokrývky (dále jen „měrné body“); na počátku každé sezóny, v rámci předsezónní údržby lyžařského vleku, provede žadatel kontrolu stavu tyčí a v případě nutnosti jejich opravu,

3. v prostoru sjezdové trati nebude instalováno žádné osvětlení,

4. žadatel zpracuje provozně manipulační řád sjezdové trati a předloží jej před zahájením jejího užívání a při každé jeho změně Správě CHKO Jeseníky k odsouhlasení,

5. pokud bude LV „A“ v souladu s podmínkami usnesení vlády pro stavbu a provoz lyžařského vleku „A“ odstraněn, je žadatel povinen současně zrušit i sjezdovou trať; zrušení sjezdové trati provede žadatel jednak fyzicky (tj. odstraní veškeré vymezení a značení sjezdové trati z území NPR) a rovněž formálně (zajistí zapsání dotčených pozemků do katastru nemovitostí jako pozemků určených k plnění funkcí

lesa se způsobem využití les jiný než hospodářský (viz vyhláška č. 190/1996 Sb.),

6. fyzické zrušení sjezdové trati bude provedeno v průběhu měsíců září a října příslušného roku,

7. při rušení sjezdovky nesmí dojít k poškození půdního povrchu,

8. zrušením sjezdovky nebo odstraněním přilehlého vleku pozbývá výjimka povolená tímto usnesením platností,

9. sjezdová trať může být užívána v zimním období mezi 15. listopadem a 30. dubnem,

10. na počátku každé sezóny budou do lomových bodů sjezdové trati vymezené podle geodetického zaměření umístěny tyče vyčnívající alespoň 1 m nad sněhovou pokrývkou a umožňující snadnou orientaci o hranicích prostoru sjezdovky,

11. provoz sjezdové trati v každé zimní sezóně (včetně instalace informačních panelů a nepřekonatelných bariér) může být zahájen pouze pokud minimální výška sněhové pokrývky u všech měrných bodů činí alespoň 80 cm,

12. snížil-li se vrstva sněhu v průběhu sezóny kdekoliv na sjezdové trati tak, že se na její ploše objeví vegetace nebo začne prosvítat půdní či skalní povrch, přerušil žadatel provoz sjezdové trati bezodkladně ještě též den,

13. obnovit provoz sjezdovky může provozovatel jedině za předpokladu, že ode dne zastavení provozu napadla souvislá vrstva minimálně 20 cm nového sněhu a přestane-li zároveň platit podmínka pro zastavení provozu ad bod č. 12,

14. sjezdovou trať náležející k LV „A“ je možné využívat výhradně k rekreačnímu lyžování s výjimkou závodů předem odsouhlasených Správou CHKO Jeseníky, jejichž počet nesmí být větší než deset ročně,

15. sjezdová trať smí být provozována pouze za denního světla,


16. vymezení sjezdové tratě pevnými bariérami bude provedeno podle geodetického zaměření nad výstupem z LV „A“ a po vnějších stranách sjezdové tratě až po účelovou komunikaci Ovčárna – Praděd; odtud bude vymezení pokračovat jen transparentní gumotextilní páskou napnutou mezi tyčemi po hranicích geodetického zaměření tratě; ohraničení sjezdovky bude trvale udržováno ve funkčním stavu a minimálně 100 cm nad povrchem sněhové pokrývky; žadatel je povinen zabránit vhodnými opatřeními vyjíždění lyžařů mimo vymezenou sjezdovou trať,

3
VLÁDA ČESKÉ REPUBLIKY

17. chemická úprava sněhu nebude prováděna,
18. používání ozvučení prostoru sjezdovky (např. vysílání reprodukované hudby) je vyloučeno, výjimku tvoří pouze potřeba zajistit naléhavá bezpečnostní opatření,
19. vjíždět sněžnými mechanismy za účelem úpravy povrchu sjezdovky do prostoru sjezdové trati v každé zimní sezóně lze nejdříve v den, kdy minimální výška sněhové pokrývky u všech měrných bodů dosáhne alespoň 80 cm,
20. sníží-li se vrstva sněhu v průběhu sezóny kdekoliv na sjezdové trati tak, že se na její ploše objeví vegetace nebo začne prosvítat půdní či skalní povrch, nelze od tohoto okamžiku vjíždět sněžnými mechanismy do prostor sjezdové trati a pod lyžařský vlek,
21. vjezd sněžných mechanismů do prostoru sjezdové trati a prostoru pod lyžařským vlekem je znovu možný jedině v případě, že ode dne zastavení jejich provozu napadla souvislá vrstva minimálně 20 cm nového sněhu a přestane-li zároveň platit podmínka uvedená v bodě č. 20,
22. provozovatel je povinen využívat k úpravě sjezdové trati a prostoru pod LV „A“ výhradně vozidla s platným technickým osvědčením, které bude schopen na výzvu orgánům ochrany přírody kdykoliv předložit ke kontrole,
23. používané sněžné mechanismy budou zajištěny proti úniku ropných produktů a dalších látek negativně ovlivňujících prostředí,
24. příjezd sněžných mechanismů ke sjezdové trati náležející k LV „A“ je možný po komunikaci Ovčárna – Praděd,
25. posezónní úklid prostoru sjezdovky bude prováděn ihned po odtávání sněhu a ukončen nejpozději do konce května, kdy provozovatel přizve Správu CHKO Jeseníky k terénnímu posouzení stavu sjezdové tratě, jehož výsledky budou uvedeny do protokolu; v případě déletrvajících sněhové pokrývky může termín dokončení posezónního úklidu prodloužit Správa CHKO Jeseníky,
26. výjimka se v plném rozsahu vztahuje na vlastníka nebo nájemce sjezdovky a jeho právní nástupce.

1. místopředseda vlády
Mgr. Bohuslav S o b o t k a , v. r.

VLÁDA ČESKÉ REPUBLIKY



USNESENÍ

VLÁDY ČESKÉ REPUBLIKY

ze dne 2. srpna 2006 č. 938

o povolení výjimky ze základních ochranných podmínek
Národní přírodní rezervace Praděd a Chráněné krajinné oblasti Jeseníky

Vláda

p o v o l u j e na žádost pana Josefa Figury, [redacted] výjimku podle § 43 zákona č. 114/1992 Sb., o ochraně přírody a krajiny, ze zákazů uvedených v § 26 odst. 1 písm. c), odst. 2 písm. b), odst. 3 písm. a) a § 29 písm. a), d) a h) tohoto zákona, a to za účelem vymezení, geometrického zaměření a užívání sjezdové trati náležející k lyžařskému vleku „A“ ležící na pozemcích parc. č. 1360/9, 1396/14, 1360/7 a 1360/4 v k. ú. Malá Morávka a prostoru pod tímto vlekem, včetně úpravy sněžnými mechanismy, na území Národní přírodní rezervace Praděd a I. zóny Chráněné krajinné oblasti Jeseníky za podmínek uvedených v části IV a) materiálu č.j. 1217/06.

	Předseda vlády
	Ing. Jiří P a r o u b e k , v. r.

Text usnesení (soubor MS Word):



uv060802.0938.doc

Přílohy:

Podmínky výjimky povolené usnesením vlády:

1. Vymezení sjezdové trati bude nově provedeno a vytyčeno mezníky dle geodetického zaměření čis. V.S.IX-6-13 ze dne 8. února 2006 (Geometra Opava, s.r.o.).

2. Na místech určených Správou CHKO Jeseníky budou při vnějším okraji vymezené sjezdové trati instalovány tři měrné tyče určené k odečtu výšky sněhové pokrývky (dále jen „měrné body“). Na počátku každé sezóny, v rámci předsezónní údržby lyžařského vleku, provede žadatel kontrolu stavu tyčí a v případě nutnosti jejich opravu.

3. V prostoru sjezdové trati nebude instalováno žádné osvětlení.

4. Žadatel zpracuje provozně manipulační řád sjezdové trati a předloží jej před zahájením jejího užívání a při každé jeho změně Správě CHKO Jeseníky k odsouhlasení.

5. Pokud bude LV „A“ v souladu s podmínkami usnesení vlády pro stavbu a provoz lyžařského vleku „A“ odstraněn, je žadatel povinen současně zrušit i sjezdovou trať. Zrušení sjezdové trati provede žadatel jednak fyzicky (tj. odstraní veškeré vymezení a značení sjezdové trati z území NPR) a rovněž formálně (zajistí zapsání dotčených pozemků do katastru nemovitostí jako pozemků určených k plnění funkcí lesa se způsobem využití les jiný než hospodářský (viz vyhláška ČÚZaK č. 190/1996 Sb.)).

6. Fyzické zrušení sjezdové trati bude provedeno v průběhu měsíců září a října příslušného roku.

7. Při rušení sjezdovky nesmí dojít k poškození půdního povrchu.

8. Zrušením sjezdovky nebo odstraněním přilehlého vleku pozbývá toto usnesení platnosti.

9. Sjezdová trať může být užívána v zimním období mezi 15. listopadem a 30. dubnem.

10. Na počátku každé sezóny budou do lomových bodů sjezdové trati vymezené dle geodetického zaměření umístěny tyče vyčnívající alespoň 1 m nad sněhovou pokrývkou a umožňující snadnou orientaci o hranicích prostoru sjezdovky.

11. Provoz sjezdové trati v každé zimní sezóně, včetně instalace informačních panelů, může být zahájen pouze pokud minimální výška sněhové pokrývky u všech měrných bodů činí alespoň 80 cm.

12. Sníží-li se vrstva sněhu v průběhu sezóny kdekoli na sjezdové trati tak, že se na její ploše objeví vegetace nebo začne prosvítat půdní či skalní povrch, přeruší žadatel provoz sjezdové trati bezodkladně ještě též den.

13. Obnovit provoz sjezdovky může provozovatel jedině za předpokladu, že ode dne zastavení provozu napadla souvislá vrstva minimálně 20 cm nového sněhu a přestane-li zároveň platit podmínka pro zastavení provozu ad bod č. 12.

14. Sjezdovou trať náležející k LV „A“ je možné využívat výhradně k rekreačnímu lyžování s výjimkou závodů předem odsouhlasených Správou CHKO Jeseníky, jejichž počet nesmí být větší než deset ročně.

15. Sjezdová trať smí být provozována pouze za denního světla.

16. Vytýčení a vymezení sjezdové tratě bude po obou stranách zajištěno PE tyčemi v intervalu 25 metrů a informační tabulí na nástupišti LV "A" se zákresem vleku a sjezdové tratě. Od horní obslužné stanice LV "A" budou umístěny zásněžky v délce 100 metrů směrem dolů po levé straně sjezdové trati.

17. Chemická úprava sněhu nebude prováděna.

18. Používání ozvučení prostoru sjezdovky (např. vysílání reprodukované hudby) je vyloučeno, výjimku tvoří pouze potřeba zajistit náležitá bezpečnostní opatření a pořádání závodů dle bodu 14 tohoto usnesení.

19. Vjíždět sněžnými mechanismy za účelem úpravy povrchu sjezdovky do prostoru sjezdové trati v každé zimní sezóně lze nejdříve v den, kdy minimální výška sněhové pokrývky u všech měrných bodů dosáhne alespoň 80 cm.

20. Sníží-li se vrstva sněhu v průběhu sezóny kdekoli na sjezdové trati tak, že se na její ploše objeví vegetace nebo začne prosvítat půdní či skalní povrch, nelze od tohoto okamžiku vjíždět sněžnými mechanismy do prostor sjezdové trati a pod lyžařský vlek.

21. Vjezd sněžných mechanismů do prostoru sjezdové trati a prostoru pod lyžařským vlekem je znovu možný jedině v případě, že ode dne zastavení jejich provozu napadla souvislá vrstva minimálně 20 cm nového sněhu a přestane-li zároveň platit podmínka uvedená v bodě č. 20.

22. Provozovatel je povinen využívat k úpravě sjezdové trati a prostoru pod LV „A“ výhradně vozidla s platným technickým osvědčením, které bude schopen na výzvu orgánů ochrany přírody kdykoliv předložit ke kontrole.

23. Používané sněžné mechanismy budou zajištěny proti úniku ropných produktů a dalších látek negativně ovlivňujících prostředí.

24. Příjezd sněžných mechanismů ke sjezdové trati náležející k LV „A“ je možný po komunikaci Ovčárna – Praděd.

25. Posezónní úklid prostoru sjezdovky bude prováděn ihned po odtávání sněhu a ukončen nejpozději do konce května, kdy provozovatel přizve Správu CHKO Jeseníky k terénnímu posouzení stavu sjezdové tratě, jehož výsledky budou uvedeny do protokolu. V případě déletrvajících sněhových pokrývek může termín dokončení posezónního úklidu prodloužit Správa CHKO Jeseníky.

26. Výjimka se v plném rozsahu vztahuje na vlastníka pozemků parc. č. 1360/9, 1396/14, 1360/7 a 1360/4 v k. ú. Malá Morávka, jeho právního nástupce a na nájemce pozemků.

15. Sjezdová trať smí být provozována pouze za denního světla.
16. Vytyčení a vymezení sjezdové tratě bude po obou stranách zajištěno PE tyčemi v intervalu 25 metrů a informační tabulí na nástupišti LV "A" se zákresem vleku a sjezdové tratě. Od horní obslužné stanice LV "A" budou umístěny zásněžky v délce 100 metrů směrem dolů po levé straně sjezdové trati.
17. Chemická úprava sněhu nebude prováděna.
18. Používání ozvučení prostoru sjezdovky (např. vysílání reprodukované hudby) je vyloučeno, výjimku tvoří pouze potřeba zajistit naléhavá bezpečnostní opatření a pořádání závodů dle bodu 14 tohoto usnesení.
19. Vjíždět sněžnými mechanismy za účelem úpravy povrchu sjezdovky do prostoru sjezdové trati v každé zimní sezóně lze nejdříve v den, kdy minimální výška sněhové pokrývky u všech měrných bodů dosáhne alespoň 80 cm.
20. Snížili-li se vrstva sněhu v průběhu sezóny kdekoliv na sjezdové trati tak, že se na její ploše objeví vegetace nebo začne prosvítat půdní či skalní povrch, nelze od tohoto okamžiku vjíždět sněžnými mechanismy do prostor sjezdové trati a pod lyžařský vlek.
21. Vjezd sněžných mechanismů do prostoru sjezdové trati a prostoru pod lyžařským vlekem je znovu možný jedině v případě, že ode dne zastavení jejich provozu napadla souvislá vrstva minimálně 20 cm nového sněhu a přestane-li zároveň platit podmínka uvedená v bodě č. 20.
22. Provozovatel je povinen využívat k úpravě sjezdové trati a prostoru pod LV „A“ výhradně vozidla s platným technickým osvědčením, které bude schopen na výzvu orgánům ochrany přírody kdykoliv předložit ke kontrole.
23. Používané sněžné mechanismy budou zajištěny proti úniku ropných produktů a dalších látek negativně ovlivňujících prostředí.
24. Přijezd sněžných mechanismů ke sjezdové trati náležející k LV „A“ je možný po komunikaci Ověřárna – Praděd.
25. Posezónní úklid prostoru sjezdovky bude prováděn ihned po odtávání sněhu a ukončen nejpozději do konce května, kdy provozovatel přizve Správu CHKO Jeseníky k terénnímu posouzení stavu sjezdové tratě, jehož výsledky budou uvedeny do protokolu. V případě deletrvajících sněhové pokrývky může termín dokončení posezónního úklidu prodloužit Správa CHKO Jeseníky.
26. Výjimka se v plném rozsahu vztahuje na vlastníka pozemků parc. č. 1360/9, 1396/14, 1360/7 a 1360/4 v k. ú. Malá Morávka, jeho právního nástupce a na nájemce pozemků.

VLÁDA ČESKÉ REPUBLIKY



USNESENÍ

VLÁDY ČESKÉ REPUBLIKY

ze dne 2. srpna 2006 č. 939

o povolení výjimky ze základních ochranných podmínek
Národní přírodní rezervace Praděd a Chráněné krajinné oblasti Jeseníky

Vláda

p o v o l u j e na žádost pana Josefa Figury, [redacted] výjimku podle § 43 zákona č. 114/1992 Sb., o ochraně přírody a krajiny, ze zákazů uvedených v § 26 odst. 2 písm. a) a b), odst. 3 písm. a) a § 29 písm. a), b) a d) tohoto zákona, a to za účelem umístění a povolení stavby lyžařského vleku „A“ ležícího na pozemcích parc. č. 1360/4, 1360/7 a 1360/8 v k. ú. Malá Morávka na území Národní přírodní rezervace Praděd a I. zóny Chráněné krajinné oblasti Jeseníky za podmínek uvedených v části IV b) materiálu č.j. 1217/06.

	Předseda vlády
	Ing. Jiří P a r o u b e k , v. r.

Text usnesení (soubor MS Word):



uv060802.0939.doc

Přílohy:

Podmínky výjimky povolené usnesením vlády:

1. Maximální počet podpěrných sloupů LV „A“ je osm, a to včetně vratného a hnacího sloupu.
2. Výstupiště pro lyžaře bude umístěno mezi 6. a 7. podpěrným sloupem LV „A“. Přesná lokalizace výstupiště bude provedena po dohodě se Správou CHKO Jeseníky za těchto podmínek:
 - výstupiště bude realizováno minimálně 20 metrů za 6. podpěrným sloupem směrem k vratné stanici LV „A“;
 - na výstupišti bude z přírodního sněhu vybudována vodorovná plocha k bezpečnému vystoupení lyžařů a opuštění prostoru, která bude mít minimální rozměr 8 metrů na délku a 2 metry na šířku a bude v souladu s geodetickým zaměřením ze dne 8.2.2006.
3. Kapacitu lyžařského vleku přizpůsobí žadatel parametrům sjezdové trati a tato nepřesáhne 1020 os./hod.
4. Jako objekt pro zajištění provozu lyžařského vleku bude sloužit dolní obslužná stanice LV „A“. V okolí objektu nebudou skladovány žádné předměty ani pomocná zařízení vleku.
5. Horní obslužná stanice LV „A“ bude konstruována jako přenosná.
6. Demontáž a odvoz horní obslužné stanice LV „A“ budou prováděny nejpozději v den ukončení zimního provozu, a to rovněž při dostatečné sněhové pokrývce tak, aby nedošlo k poškození půdního povrchu; pokud nebude výška sněhové pokrývky pro odstranění stanice v řádném termínu odpovídat podmínkám tohoto rozhodnutí, odstraní žadatel stanici způsobem schváleným Správou CHKO Jeseníky.
7. Horní obslužná stanice bude mimo lyžařskou sezónu deponována v zadní části parkoviště hotelu Figura nebo na manipulační zpevněné ploše hotelu Figura.
8. Žadatel je povinen zabezpečit zařízení lyžařského vleku proti únikům látek negativně ovlivňujících prostředí.
9. Při provozu, běžné údržbě technologie a opravách LV „A“ budou k mazání používány pouze biodegradovatelné oleje.
10. Používání ozvučení prostoru LV „A“ (např. vysílání reprodukováné hudby) je vyloučeno, výjimku tvoří pouze potřeba zajistit naléhavá bezpečnostní opatření a pořádání závodů dle bodu 13 tohoto usnesení.
11. V prostoru lyžařského vleku nebude instalováno žádné osvětlení, vlek lze provozovat pouze za denního světla.
12. Žadatel zpracuje provozně manipulační řád lyžařského vleku „A“ a předloží jej před zahájením provozu vleku a při každé jeho změně Správě CHKO Jeseníky k odsouhlasení.

13. Lyžařský vlek „A“ je možné využívat výhradně k rekreačnímu lyžování s výjimkou závodů předem odsouhlasených Správou ČHKO Jeseníky, jejichž počet nesmí být větší než deset ročně.

14. Lyžařský vlek bude odstraněn v případě, že:

- jíž nebude moci být z technických důvodů provozován
- jeho technický stav nebude odpovídat platným právním předpisům
- nebude z jakýchkoli důvodů provozován ve dvou po sobě následujících sezónách
- budou existovat jiné zákonné důvody pro jeho odstranění.

15. Odstranění LV „A“ provede žadatel jednak fyzicky (tj. odstraní všechny nadzemní části lyžařského vleku včetně doprovodných zařízení z území NPR) a rovněž formálně (zajistí zapsání dotčených pozemků do katastru nemovitostí jako pozemků určených k plnění funkcí lesa se způsobem využití les jiný než hospodářský (viz vyhláška ČÚZaK č. 190/1996 Sb.)).

16. Fyzické odstranění lyžařského vleku bude provedeno v průběhu měsíců září a října příslušného roku.

17. Při odstraňování lyžařského vleku nesmí dojít k poškození půdního povrchu.

18. Odstraněním lyžařského vleku pozbývá toto usnesení platnosti.

19. Lyžařský vlek může být provozován v zimním období mezi 15. listopadem a 30. dubnem.

20. Horní obslužnou stanicí LV „A“ lze instalovat v rámci předsezónní údržby lyžařského vleku až při dostatečné sněhové pokrývce, která činí 80 cm u měrných bodů při okraji sjezdové trati (viz usnesení vlády o výjimce pro vymezení a užívání sjezdové trati náležející k LV "A") a způsobem, aby nedošlo k poškození půdního povrchu. Stanice bude umístěna do prostoru horní vratné stanice vleku.

21. Provoz lyžařského vleku a sjezdové trati v každé zimní sezóně (včetně instalace informačních panelů a nepřekonatelných bariér) může být zahájen pouze pokud minimální výška sněhové pokrývky u všech měrných bodů (viz výše) činí alespoň 80 cm.

22. Snížili-li se vrstva sněhu v průběhu sezóny kdekoli na sjezdové trati tak, že se na její ploše objeví vegetace nebo začne prosvítat půdní či skalní povrch, přerušil žadatel provoz lyžařského vleku bezodkladně ještě též den.

23. Obnovit provoz lyžařského vleku může provozovatel jedině za předpokladu, že ode dne zastavení provozu napadla souvislá vrstva minimálně 20 cm nového sněhu a přestane-li zároveň platit podmínka pro zastavení provozu ad bod č. 22.

24. Provozovatel dále zajistí:

- pro uživatele LV „A“ možnost uložení batohů a zavazadel tak, aby nedocházelo k zavěšování na stromy a tím k jejich poškozování


- umístění informačního panelu na viditelném místě u nástupiště a při výstupu z lyžařského vleku, panel bude obsahovat schéma sjezdové trati a informace o činnostech na území NPR a I. zóny ČHKO zakázaných a vztahujících se k provozu vleku, především o zákazu vstupu mimo prostory vymezené pro lyžování.

25. Předsezónní údržbu lyžařského vleku lze provádět až po 15. září.

26. Kontrolu stavu LV „A“ lze provádět celoročně.

27. Posezónní úklid prostoru vleku a přilehlého okolí bude prováděn ihned po odtávání sněhu a ukončen nejpozději do konce května, kdy provozovatel přizve Správu CHKO Jeseníky k terénnímu posouzení stavu sjezdové tratě, jehož výsledky budou uvedeny do protokolu. V případě déletrvající sněhové pokrývky může termín dokončení posezónního úklidu prodloužit Správa CHKO Jeseníky.

28. Výjimka se v plném rozsahu vztahuje na vlastníka vleku a jeho právní nástupce.



KRAJSKÝ ÚŘAD
MORAVSKOSLEZSKÉHO KRAJE
 Odbor životního prostředí a zemědělství
 28. října 117, 702 18 OSTRAVA

9

1838

č. j.: 36012/2005/ŽPZ/Maj/0002

V Ostravě dne 14. prosince 2005



ROZHODNUTÍ

Toto rozhodnutí nabylo právní moci
 dne 15. 12. 2005
 - 23 -

Krajského úřadu Moravskosleského kraje, odboru životního prostředí a zemědělství, ve věci žádosti fyzické osoby oprávněné k podnikání Josef Figura, IČ 120 89 664, se sídlem [redacted] o povolení odnětí pozemků určených k plnění funkcí lesa podle § 13 odst. 1 zákona č. 289/1995 Sb., o lesích a o změně a doplnění některých zákonů (lesní zákon), ve znění pozdějších předpisů, pro sjezdovou trať přilehlou k lyžařskému vleku „A“.

Výrok:

Krajský úřad Moravskosleského kraje, odbor životního prostředí a zemědělství (dále jen „krajský úřad“), jako věcně a místně příslušný správní úřad podle § 29 odst. 1 zákona č. 129/2000 Sb., o krajích (krajské zřízení), ve znění pozdějších předpisů, a podle § 48a odst. 1 písm. e) lesního zákona, po provedení správního řízení podle zákona č. 71/1967 Sb., o správním řízení (správní řád), ve znění pozdějších předpisů, rozhodl takto:

Fyzické osobě oprávněné k podnikání Josefu Figurovi, IČ 120 89 664, [redacted] (dále jen „žadatel“), se

- podle § 13 odst. 1 lesního zákona povoluje dočasné odnětí pozemků plnění funkcí lesa pro sjezdovou trať přilehlou k lyžařskému vleku „A“ v následujícím rozsahu:

Katastrální Území	Parcelní číslo		Plocha odnětí v m ²		Vlastník pozemku
	KN	PK	Trvalé	Dočasné	
Malá Morávka	1360/9 č.			11 049	ČR - Lesy České republiky, s.p., Přemyslova 1106/19, 501 68 Hradec Králové
	1396/60 č.			9 574	
CELKEM				20 623	

č. - část parcely je vymezena v geodetickém zaměření sjezdové tratě lyžařského vleku „A“

Dočasné odnětí se povoluje na období od nabytí právní moci tohoto rozhodnutí do 23. 8. 2025.

- podle § 17 odst. 1 lesního zákona se stanovuje poplatek za dočasné odnětí pozemků plnění funkcí lesa takto:
 - od 1. 12. 2005 - do 31. 12. 2005 4.196,- Kč
 - od 1. 1. 2006 - do 31. 12. 2024 každoročně 50.346,- Kč

od 1. 1. 2025 - do 23. 8. 2025 33.564,- Kč
poplatek za odnětí celkem 994.334,- Kč

Poplatek platí žadatel a je podle § 18 odst. 1 lesního zákona splatný každoročně ve výše stanovené hodnotě a to vždy nejpozději do konce kalendářního roku v němž odnětí trvá a to na účet finančního úřadu Ostrava I, číslo účtu 8758-7623 761/0710.

Podle § 17 odst. 4 lesního zákona z poplatku připadá 40% (397.734 Kč) Obci Malá Morávka a 60 % (596.600 Kč) Státnímu fondu životního prostředí.

Podle § 18 odst. 3 lesního zákona, nebude-li poplatek za odnětí zaplacen v plné výši nejpozději v den jeho splatnosti, je žadatel povinen zaplatit za každý den prodlení penále ve výši 0,1 % z nezaplacené částky a to počínaje dnem následujícím po dni splatnosti až do dne zaplacení včetně.

Odůvodnění:


Rozhodnutí o odnětí pozemků plnění funkcí lesa je výjimkou ze zákazu využívat tyto pozemky k jiným účelům (§ 13 odst. 1 lesního zákona). Podáním ze dne 7. 12. 2005 navrhl žadatel vydání rozhodnutí podle § 16 odst. 1 lesního zákona a doložil je souhlasem vlastníka pozemků. Žádost o odnětí je doložena náležitostmi podle vyhlášky č. 77/1996 Sb., o náležitostech žádosti o odnětí nebo omezení a podrobnostech o ochraně pozemků určených k plnění funkcí lesa. Rozhodnutí o využití území pro sjezdovou trať k LV „A“ - územní rozhodnutí č. 56/05 ze dne 21.11.2005 pod č.j. OSU/SIG/5663/328/2005, které bylo změněno územním rozhodnutím č. 63/05 ze dne 13.12.2005 pod č.j. OSU/SIG/8375/330/2005, vydal Městský úřad Rýmařov a nabylo právní moci dne 14.12.2005.

Platnost rozhodnutí o dočasném odnětí zaniká podle § 16 odst. 5 písm. a) lesního zákona uplynutím doby, na kterou bylo rozhodnutí vydáno. Případnou žádost o prodloužení doby platnosti rozhodnutí je nutno podat orgánu státní správy lesů, který rozhodnutí vydal, před uplynutím doby platnosti.

Poplatek za odnětí byl stanoven podle přílohy k lesnímu zákonu s použitím průměrné ceny dřeva stanovené Ministerstvem zemědělství pro rok 2005 ve výši 775 Kč/m³.

Poučení:

Proti tomuto rozhodnutí se lze odvolat k Ministerstvu zemědělství, podáním učiněným u zdejšího krajského úřadu a to ve lhůtě 15 dnů ode dne jeho doručení (§ 54 správního řádu).



vedoucí oddělení
ochrany přírody a lesního hospodářství



Příloha

geodetickém zaměření lyžařského vleku „A“ a přilehlé sjezdové trati

Rozdělovník

Účastníci řízení:

Josef Figura, [REDACTED]

Lesy České republiky, s.p., Přemyslova 1106/19, 501 68 Hradec Králové

Dotčené orgány státní správy (po nabytí právní moci):

Městský úřad Rýmařov, odbor životního prostředí a výstavby, náměstí Míru 1, 795 01 Rýmařov

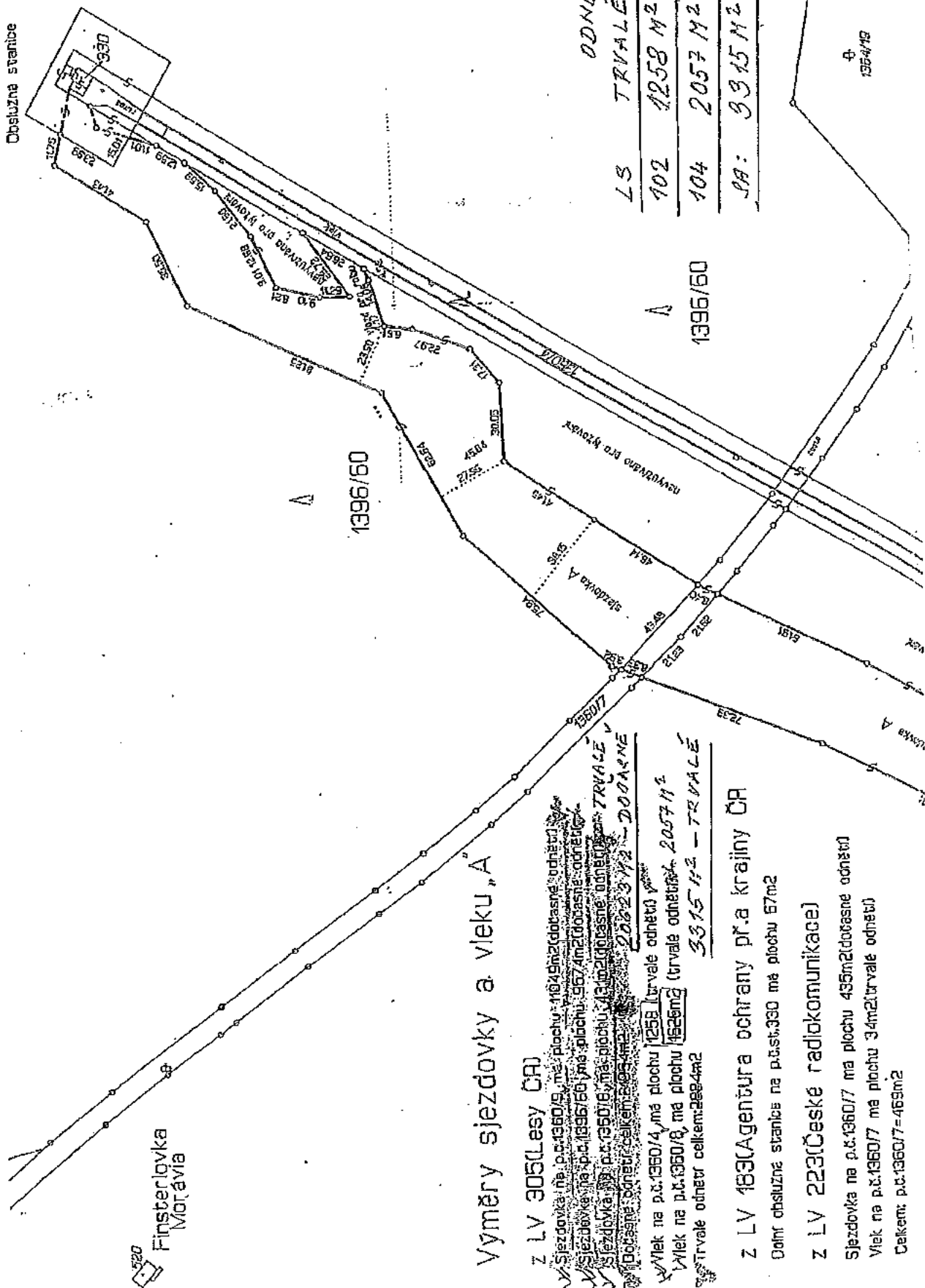
Finanční úřad Ostrava I, Jurečkova 2, 700 39 Ostrava-Mor. Ostrava a Přívoz

Na vědomí:

Lesy České republiky, s.p., lesní správa Janovice, Zámecká 2, 793 42 Janovice

průběh z rozhodnutí č. 36012/2005 (2P2/Ha3/0002)

Obslužná stanice



Vyměry sjezdovky a vleku "A"

z LV 305 (Lesy ČR)

- Sjezdovka na p.č. 1396/69, má plochu 1674 m² (dočasné odnětí)
- Sjezdovka na p.č. 1396/68, má plochu 1567 m² (dočasné odnětí)
- Sjezdovka na p.č. 1396/67, má plochu 1567 m² (dočasné odnětí)
- Sjezdovka na p.č. 1396/66, má plochu 1567 m² (dočasné odnětí)
- Sjezdovka na p.č. 1396/65, má plochu 1567 m² (dočasné odnětí)
- Sjezdovka na p.č. 1396/64, má plochu 1567 m² (dočasné odnětí)
- Sjezdovka na p.č. 1396/63, má plochu 1567 m² (dočasné odnětí)
- Sjezdovka na p.č. 1396/62, má plochu 1567 m² (dočasné odnětí)
- Sjezdovka na p.č. 1396/61, má plochu 1567 m² (dočasné odnětí)
- Sjezdovka na p.č. 1396/60, má plochu 1567 m² (dočasné odnětí)
- Sjezdovka na p.č. 1396/59, má plochu 1567 m² (dočasné odnětí)
- Sjezdovka na p.č. 1396/58, má plochu 1567 m² (dočasné odnětí)
- Sjezdovka na p.č. 1396/57, má plochu 1567 m² (dočasné odnětí)
- Sjezdovka na p.č. 1396/56, má plochu 1567 m² (dočasné odnětí)
- Sjezdovka na p.č. 1396/55, má plochu 1567 m² (dočasné odnětí)
- Sjezdovka na p.č. 1396/54, má plochu 1567 m² (dočasné odnětí)
- Sjezdovka na p.č. 1396/53, má plochu 1567 m² (dočasné odnětí)
- Sjezdovka na p.č. 1396/52, má plochu 1567 m² (dočasné odnětí)
- Sjezdovka na p.č. 1396/51, má plochu 1567 m² (dočasné odnětí)
- Sjezdovka na p.č. 1396/50, má plochu 1567 m² (dočasné odnětí)
- Sjezdovka na p.č. 1396/49, má plochu 1567 m² (dočasné odnětí)
- Sjezdovka na p.č. 1396/48, má plochu 1567 m² (dočasné odnětí)
- Sjezdovka na p.č. 1396/47, má plochu 1567 m² (dočasné odnětí)
- Sjezdovka na p.č. 1396/46, má plochu 1567 m² (dočasné odnětí)
- Sjezdovka na p.č. 1396/45, má plochu 1567 m² (dočasné odnětí)
- Sjezdovka na p.č. 1396/44, má plochu 1567 m² (dočasné odnětí)
- Sjezdovka na p.č. 1396/43, má plochu 1567 m² (dočasné odnětí)
- Sjezdovka na p.č. 1396/42, má plochu 1567 m² (dočasné odnětí)
- Sjezdovka na p.č. 1396/41, má plochu 1567 m² (dočasné odnětí)
- Sjezdovka na p.č. 1396/40, má plochu 1567 m² (dočasné odnětí)
- Sjezdovka na p.č. 1396/39, má plochu 1567 m² (dočasné odnětí)
- Sjezdovka na p.č. 1396/38, má plochu 1567 m² (dočasné odnětí)
- Sjezdovka na p.č. 1396/37, má plochu 1567 m² (dočasné odnětí)
- Sjezdovka na p.č. 1396/36, má plochu 1567 m² (dočasné odnětí)
- Sjezdovka na p.č. 1396/35, má plochu 1567 m² (dočasné odnětí)
- Sjezdovka na p.č. 1396/34, má plochu 1567 m² (dočasné odnětí)
- Sjezdovka na p.č. 1396/33, má plochu 1567 m² (dočasné odnětí)
- Sjezdovka na p.č. 1396/32, má plochu 1567 m² (dočasné odnětí)
- Sjezdovka na p.č. 1396/31, má plochu 1567 m² (dočasné odnětí)
- Sjezdovka na p.č. 1396/30, má plochu 1567 m² (dočasné odnětí)
- Sjezdovka na p.č. 1396/29, má plochu 1567 m² (dočasné odnětí)
- Sjezdovka na p.č. 1396/28, má plochu 1567 m² (dočasné odnětí)
- Sjezdovka na p.č. 1396/27, má plochu 1567 m² (dočasné odnětí)
- Sjezdovka na p.č. 1396/26, má plochu 1567 m² (dočasné odnětí)
- Sjezdovka na p.č. 1396/25, má plochu 1567 m² (dočasné odnětí)
- Sjezdovka na p.č. 1396/24, má plochu 1567 m² (dočasné odnětí)
- Sjezdovka na p.č. 1396/23, má plochu 1567 m² (dočasné odnětí)
- Sjezdovka na p.č. 1396/22, má plochu 1567 m² (dočasné odnětí)
- Sjezdovka na p.č. 1396/21, má plochu 1567 m² (dočasné odnětí)
- Sjezdovka na p.č. 1396/20, má plochu 1567 m² (dočasné odnětí)
- Sjezdovka na p.č. 1396/19, má plochu 1567 m² (dočasné odnětí)
- Sjezdovka na p.č. 1396/18, má plochu 1567 m² (dočasné odnětí)
- Sjezdovka na p.č. 1396/17, má plochu 1567 m² (dočasné odnětí)
- Sjezdovka na p.č. 1396/16, má plochu 1567 m² (dočasné odnětí)
- Sjezdovka na p.č. 1396/15, má plochu 1567 m² (dočasné odnětí)
- Sjezdovka na p.č. 1396/14, má plochu 1567 m² (dočasné odnětí)
- Sjezdovka na p.č. 1396/13, má plochu 1567 m² (dočasné odnětí)
- Sjezdovka na p.č. 1396/12, má plochu 1567 m² (dočasné odnětí)
- Sjezdovka na p.č. 1396/11, má plochu 1567 m² (dočasné odnětí)
- Sjezdovka na p.č. 1396/10, má plochu 1567 m² (dočasné odnětí)
- Sjezdovka na p.č. 1396/9, má plochu 1567 m² (dočasné odnětí)
- Sjezdovka na p.č. 1396/8, má plochu 1567 m² (dočasné odnětí)
- Sjezdovka na p.č. 1396/7, má plochu 1567 m² (dočasné odnětí)
- Sjezdovka na p.č. 1396/6, má plochu 1567 m² (dočasné odnětí)
- Sjezdovka na p.č. 1396/5, má plochu 1567 m² (dočasné odnětí)
- Sjezdovka na p.č. 1396/4, má plochu 1567 m² (dočasné odnětí)
- Sjezdovka na p.č. 1396/3, má plochu 1567 m² (dočasné odnětí)
- Sjezdovka na p.č. 1396/2, má plochu 1567 m² (dočasné odnětí)
- Sjezdovka na p.č. 1396/1, má plochu 1567 m² (dočasné odnětí)

z LV 163 (Agentura ochrany př. a krajiny ČR)

Dohrň obslužné stanice na p.č. st. 330 má plochu 57 m²

z LV 223 (České radiokomunikace)

Sjezdovka na p.č. 1396/7 má plochu 455 m² (dočasné odnětí)

Vlek na p.č. 1396/7 má plochu 34 m² (trvale odnětí)

Celkem: p.č. 1396/7 = 469 m²

ODNĚTÍ
LS TRVALÉ/DOČASNĚ

102 1258 m² 9574 m²

104 2057 m² 11049 m²

SA: 3315 m² 20623 m²

1396/60

1396/60

1354/19

10

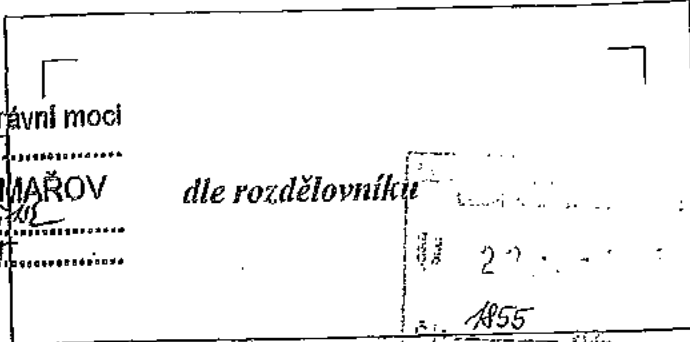
MĚSTSKÝ ÚŘAD RÝMAŘOV,

náměstí Svobody 5, 795 01 Rýmařov

ODBOR: životního prostředí a regionálního rozvoje



Toto rozhodnutí nabylo právní moci
dne: 22.12.2005
MĚSTSKÝ ÚŘAD RÝMAŘOV
odbor: ZPRP, VAPR
dne: 22.12.2005
-9-



Váš dopis značka / ze dne

Naše značka
OŽP.Vaš. 8703/221-1/05

Vyřizuje / linka

Rýmařov
19.12.2005

Rozhodnutí o trvalém odnětí pozemku určeného k plnění funkcí lesa a o stanovení poplatku.

Žadatel: Josef Figura, [redacted] IČ: 120 89 664

ROZHODNUTÍ

Městský úřad Rýmařov, odbor životního prostředí a regionálního rozvoje (dále jen MÚ), příslušný dle zákona č. 314/2002 Sb. o stanovení obcí s pověřeným obecním úřadem a stanovení obcí s rozšířenou působností, podle § 48 odst. 1 písm f) zákona č. 289/1995 Sb. o lesích a o změně a doplnění některých zákonů (dále jen „ lesní zákon „) vydává po přezkoumání žádosti žadatele následující rozhodnutí:

V ý r o k

Výrok I. : MÚ Rýmařov povoluje žadateli panu Josefu Figurovi, [redacted] podle § 13 odst. 1 lesního zákona výjimku ze zákazu využití pozemků určených k plnění funkcí lesa (dále jen „lesní pozemky“) pro jiné účely a současně ve smyslu § 16 lesního zákona *trvalé odnětí* části níže uvedených lesních pozemků plnění funkcí lesa (dále jen “ trvalé odnětí „) pro umístění a provoz lyžařského vleku „ A “ v níže uvedeném rozsahu :

Trvalé odnětí :

obec	katastrální území	p.č. PUPFL dle KN	část pozemku	výměra v m ²	vlastník pozemku
Malá Morávka	Malá Morávka	1360/4	dle geometrického zaměření	1258	ČR – LČR s.p. LS Karlovice
Malá Morávka	Malá Morávka	1360/8	dle geometrického zaměření	2057	ČR – LČR s.p. LS Janovice
Celkem :			3 315 m ²		

2.strana rozhodnutí vydaného dne 19.12.2005 MěÚ Rýmařov, odborem ŽPaRR, SSL pod č.j. OŽP.Vaš.8703/221-1/05.

Pro určení jednotlivých částí pozemků je směrodatné geometrické zaměření vypracované firmou Geometra Opava spol. s.r.o. ze dne 20.11.2005, které je nedílnou součástí tohoto rozhodnutí.

Výrok 2. : Podle § 16 odst. 2 písm. f) lesního zákona se stanovují žadatelé tato opatření v zájmu ochrany pozemků určených k plnění funkcí lesa :

1. Sousedící lesní pozemky ani lesní porosty na nich nebudou dotčeny, především na nich nebudou zřizovány skládky nebo jiné stavby jakéhokoliv druhu, a to ani dočasně.
2. Před zahájením užívání stavby budou v terénu řádně vyznačeny hranice pozemků odňatých plnění funkcí lesa.
3. Žadatel v termínu do 30.6.2006 předloží zdejšímu úřadu nově vypracovaný geometrický plán se zaměřením stavby vleku, kde budou pozemky pod stavbou vleku odděleny se stanovením samostatných parcelních čísel těchto pozemků.
4. V případě, že při vyhotovení nového geometrického plánu (viz. podmínka č. 3) bude zjištěno, že stavbou jsou zabrány pozemky o větší výměře, než bylo schváleno v tomto rozhodnutí, musí žadatel neprodleně podat novou žádost o trvalé odnětí lesních pozemků.

Výrok 3. : MÚ Rýmařov stanovuje podle § 17 a § 18 lesního zákona poplatek za povolené trvalé odnětí ve výši 404.638,- Kč (slovy čtyřistačtyřicetšestsetřicet osm Kč). Z této částky připadá 40 %, tj. 161.855,- Kč, obci Malá Morávka a 60 %, tj. 242.783,- Kč, Státnímu fondu životního prostředí.

Podle § 17 odst. 1 a § 18 odst. 1 lesního zákona uhradí žadatel poplatek za trvalé odnětí ve výši 404.638,- Kč jednorázově do třiceti dnů ode dne nabytí právní moci tohoto rozhodnutí na účet Finančního úřadu v Bruntále, číslo 8766-7620771/0710, VS 12089664.
Při zaplacení poplatku po lhůtě splatnosti vyměří finanční úřad penále v souladu s § 18 odst. 3 lesního zákona.

O d ů v o d n ě n í :

Žadatel podal dne 12.12.2005 na zdejší odbor žádost o vydání rozhodnutí o trvalém odnětí částí výše uvedených lesních pozemků. Žádost byla doložena všemi náležitostmi dle vyhlášky MZe č. 77/ 1996 Sb., o náležitostech žádosti o odnětí nebo omezení a podrobnostech o ochraně pozemků určených k plnění funkcí lesa.

Jedná se o trvalé odnětí lesních pozemků nacházejících se pod stavbou lyžařského vleku „A“ v lokalitě Ovčárna. Plocha odnětí byla zjištěna s geometrického zaměření a je stanovena v zájmu tohoto zaměření, který je nedílnou součástí tohoto rozhodnutí.

Dosud byl pozemek pod vlekem odnímán dočasně i s pozemkem sjezdovky. Platnost stávajícího rozhodnutí o dočasném odnětí lesních pozemků pro stavbu výše uvedeného vleku a sjezdovky vydaného bývalým OkÚ Bruntál dne 13.12.2001 pod č.j. RŽP 11471/01-Jes/221/Mú-R/190 skončila dne 30.4.2005. Žadatel předložil k žádosti o vydání tohoto rozhodnutí, Usnesení vlády ČR č. 806 ze dne 22.6.2005, která jako příslušný orgán státní správy ochrany přírody, udělila výjimku se

3. strana rozhodnutí vydaného dne 19.12.2005 MěÚ Rýmařov, odborem ŽPaRR, SSL pod č.j. OŽP.Vaš.8703/221-1/05.

základních ochranných podmínek NPR Praděd a CHKO Jeseníky a povolila umístění a provozování tohoto vleku a sjezdovky. Dále předložil souhlas vlastníka lesního pozemku – ČR, LČR, s.p. Hradec Králové, zastoupené [redacted] právníčkou Krajského inspektorátu LČR, s.p. Šumperk (zastoupena na základě pověření ze dne 15.6.2005) s vydáním rozhodnutí o trvalém odnětí lesních pozemků, a to pro pozemky pod stavbou vleku o výměře dané geometrickým zaměřením. Zdejší úřad si vyžádal stanovisko stavebního úřadu MěÚ Rýmařov, který ve svém sdělení ze dne 5.12.2005 uvádí, že pro stavbu „LV A“ vede řízení podle § 85 stavebního zákona, jehož výsledkem bude změna užívání stavby s dočasnou na stavbu trvalou..

Zdejší úřad vzhledem ke znalosti místních poměrů z předchozích řízení upustil od místního šetření. Vzhledem k souladu stanoviska vlastníka lesního pozemku, který souhlasí s vydáním rozhodnutí o trvalém odnětí lesního pozemku, dále souladu s Usnesením vlády ČR, která udělila časově neomezenou výjimku se zakázaných činností v NPR Praděd a CHKO Jeseníky, vázanou pouze na splnění podmínek této výjimky a sdělení stavebního úřadu o vedeném řízení o změně užívání stavby, rozhodl zdejší úřad, jako věcně a místně příslušný orgán státní správy lesů tak, jak je uvedeno ve výroku. Žadatel však *musí v souladu s výrokem č. 2 odst. 3 tohoto rozhodnutí předložit v daném termínu nově vypracovaný geometrický plán.*

Pozemky trvale odňaté ztrácí příslušnost k pozemkům určeným k plnění funkcí lesa dnem nabytí právní moci tohoto rozhodnutí.

Nárok vlastníka lesního pozemku na úhradu ztráty z předčasné likvidace lesních porostů a na zvýšené provozní náklady podle § 21 odst. 2 a 3 lesního zákona není vydáním tohoto rozhodnutí dotčen.

Poučení o odvolání:

Proti tomuto rozhodnutí se lze odvolat do 15ti dnů od jeho obdržení ke Krajskému úřadu Moravskoslezského kraje, 28. října 117, 702 18 Ostrava podáním u zdejšího odboru dle § 53 a 54 zákona č. 71/1967 Sb., o správním řízení (správní řád).

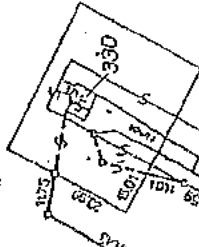
[redacted]
vedoucí odboru životního prostředí a regionálního rozvoje



Rozdělovník :

1. účastníci řízení (obdrží doporučeně do vlastních rukou) :
 - žadatel
 - [redacted] Krajský inspektorát Šumperk, Potoční 22, 787 01 Šumperk
2. správce poplatku :
(obdrží po nabytí právní moci tohoto rozhodnutí doporučeně do vlastních rukou)
 - Finanční úřad v Bruntále, Ruská 3, 792 01 Bruntál
3. na vědomí :
 - Katastrální úřad v Bruntále, Partyzánská 7, 792 01 Bruntál
(obdrží po nabytí právní moci tohoto rozhodnutí doporučeně do vlastních rukou)
 - Obec Malá Morávka, 793 36
 - Městský úřad Rýmařov, stavební úřad
 - LČR, s.p. LS Karlovice, 793 23 Karlovice
 - LČR, s.p. LS Janovice, Zámecká 2, 793 42 Janovice u Rýmařova
4. k založení do spisu
 - Městský úřad Rýmařov, ŽPaV, SSL

Obslužná stanice



Finsterlovka
Morávie

1396/60

Vyměry sjezdovky a vleku „A“

Z LV 305 (Lesy ČR)

Sjezdovka na p.č. 1360/8 má plochu 170,49 m² (dobasně odněto) a

Sjezdovka na p.č. 1360/9 má plochu 165,74 m² (dobasně odněto) a

Sjezdovka na p.č. 1396/60 má plochu 155,55 m² (dobasně odněto) a

Sjezdovka na p.č. 1360/10 má plochu 143,12 m² (dobasně odněto) a

Dobasně odněto celkem: 20623 m² - DOBASNĚ

Vlek na p.č. 1360/4 má plochu 1258 m² (trvale odněto) a

Vlek na p.č. 1360/8 má plochu 1526 m² (trvale odněto) a

Trvale odněto celkem: 20571 m² - TRVALE

Trvale odněto celkem: 20623 m² - DOBASNĚ

Z LV 183 (Agentura ochrany př. a krajiny ČR)

Dojit obslužná stanice na p.č. st. 330 má plochu 67 m²

Z LV 223 (České radiokomunikace)

Sjezdovka na p.č. 1360/7 má plochu 435 m² (dobasně odněto)

Vlek na p.č. 1360/7 má plochu 34 m² (trvale odněto)

Celkem: p.č. 1360/7 = 469 m²

LS	TRVALE/DOBASNĚ	ODNĚTÍ
102	1258 M ²	9574 M ²
104	2057 M ²	11049 M ²
SA:	3315 M ²	20623 M ²

1396/60

1364/19

Horská
SLUŽBA

parka 0,4=2m²

1360/7

1360/8

1360/9

1360/10


1360/4

1360/7

1360/8

1360/9

1360/10



MĚSTSKÝ ÚŘAD RÝMAŘOV
náměstí Míru 1, 795 01 Rýmařov



Č.j. OSU/SIG/5663/328/2005
Vyřizuje: [redacted]

V Rýmařově dne 21.11.2005

Doporučeně na doručenkou do vlastních rukou:
Navrhovatel/Statebník:
Josef Figura, [redacted]

ÚZEMNÍ ROZHODNUTÍ č. 56/05

Dne 04.08.2005 podal pan Josef Figura, bytem [redacted] návrh na vydání územního rozhodnutí o využití území „Sjezdová trať k LV A“ na st. parc. č. 330 a pozemcích parc. č. 1360/4, 1360/7, 1360/8, 1360/9, 1396/60 v k.ú. Malá Morávka, obec Malá Morávka.

Městský úřad Rýmařov, odbor stavební úřad, jako stavební úřad příslušný podle § 117 odst. 1 písm. e) zákona č. 50/1976 Sb., o územním plánování a stavebním řádu (stavební zákon), ve znění pozdějších předpisů (dále jen "stavební zákon"), posoudil návrh podle § 37 stavebního zákona a na základě tohoto posouzení vydává podle § 39 stavebního zákona a podle § 5 vyhlášky č. 132/1998 Sb., kterou se provádějí některá ustanovení stavebního zákona, ve znění vyhlášky č. 492/2002 Sb. (dále jen „vyhláška“),

rozhodnutí o využití území

pro „Sjezdová trať k LV A“ na st. parc. č. 330 a pozemcích parc. č. 1360/4, 1360/7, 1360/8, 1360/9, 1396/60 v k.ú. Malá Morávka, obec Malá Morávka, jako dočasné využití území po dobu trvání nájemní smlouvy k pozemkům parc. č. 1396/60, 1360/9 v k.ú. Malá Morávka, nejdéle však do 23.08.2025 a pro využití území stanoví tyto podmínky:

1. Dotčené části pozemků parc. č. 1360/9 – lesní pozemek o výměře 11 049 m², parc. č. 1396/60 – lesní pozemek o výměře 9574 m², parc. č. 1360/7 – ostatní plocha o výměře 469 m², budou využívány jako lyžařská sjezdová plocha v délce 710 m a šířce od 8 do 44 m. Rozsah využití je zřejmý z měřičského náčrtu v měřítku 1:2000, který je přílohou tohoto rozhodnutí.
2. Při provozování lyžařských sjezdových tratí musí být dodrženy podmínky dotčených orgánů státní správy:
 - a) Vlády České Republiky, usnesení ze dne 22.06.2005, č. 807 o povolení výjimky ze základních ochranných podmínek Národní přírodní rezervace Praděd v Chráněné krajinné oblasti Jeseníky:
 1. vymezení sjezdové trati bude provedeno mezníky podle geodetického zaměření sjezdovky v souladu s rozhodnutím Ministerstva životního prostředí č. j. 17896/03 – 620/3754/03 ze dne 16.srpna 2004,

2. na místě určeném Správou CHKO Jeseníky budou při vnějším okraji vymezené sjezdové trati instalovány tři měrné tyče určené k odečtu výšky sněhové pokrývky (dále jen „měrný bod“); na počátku každé sezóny, v rámci předsezónní údržby lyžařského vleku, provede žadatel kontrolu stavu tyčí a v případě nutnosti jejich opravu,
3. v prostoru sjezdové trati nebude instalováno žádné osvětlení,
4. žadatel zpracuje provozně manipulační řád sjezdové trati a předloží jej před zahájením jejího užívání a při každé jeho změně Správě CHKO Jeseníky k odsouhlasení,
5. pokud bude LV „A“ v souladu s podmínkami usnesení vlády pro stavbu a provoz lyžařského vleku „A“ odstraněn, je žadatel povinen současně zrušit i sjezdovou trať; zrušení sjezdové trati provede žadatel jednak fyzicky (tj. odstraní veškeré vymezení a značení sjezdové trati z území NPR) a rovněž formálně (zajistí zapsání dotčených pozemků do katastru nemovitostí jako pozemků určených k plnění funkcí lesa se způsobem využití les jiný než hospodářský (viz vyhláška č. 190/1996 Sb.),
6. fyzické zrušení sjezdové trati bude provedeno v průběhu měsíců září a října příslušného roku,
7. při zrušení sjezdovky nesmí dojít k poškození půdního povrchu,
8. zrušením sjezdovky nebo odstraněním přilehlého vleku pozbývá výjimka povolená tímto usnesením platnosti,
9. sjezdová trať může být užívána v zimním období mezi 15. listopadem a 30. dubnem,
10. na počátku každé sezóny budou do lomových bodů sjezdové trati vymezené podle geodetického zaměření umístěny tyče vyčnívající alespoň 1 m nad sněhovou pokrývkou a umožňující snadnou orientaci o hranicích prostoru sjezdovky,
11. provoz sjezdové trati v každé zimní sezóně (včetně instalace informačních panelů a nepřekonatelných bariér) může být zahájen pouze pokud minimální výška sněhové pokrývky u všech měrných bodů činí alespoň 80 cm,
12. sníží-li se vrstva sněhu v průběhu sezóny kdekoliv na sjezdové trati tak, že se na její ploše objeví vegetace nebo začne prosvítat půdní či skalní povrch, přeruší žadatel provoz sjezdové trati bezodkladně ještě též den,
13. obnovit provoz sjezdovky může provozovatel jedině za předpokladu, že ode dne zastavení provozu napadla souvislá vrstva minimálně 20 cm nového sněhu a přestane-li zároveň platit podmínka pro zastavení provozu ad bod č. 12,
14. sjezdovou trať náležející k LV „A“ je možné využívat výhradně k rekreačnímu lyžování s výjimkou závodů předem odsouhlasených Správou CHKO Jeseníky, jejichž počet nesmí být větší než deset ročně,
15. sjezdová trať smí být provozována pouze za denního světla,
16. vymezení sjezdové tratě pevnými bariérami bude provedeno podle geodetického zaměření nad výstupem z LV „A“ a po vnějších stranách sjezdové tratě až po účelovou komunikaci Ovčárna – Praděd; odtud bude vymezení pokračovat transparentní gumotextilní páskou napnutou mezi tyčemi po hranicích geodetického zaměření tratě; ohraničení sjezdovky bude trvale udržováno ve funkčním stavu a minimálně 100 cm nad povrchem sněhové pokrývky; žadatel je povinen zabránit vhodnými opatřeními vyjíždění lyžařů mimo vymezenou sjezdovou trať;

17. chemická úprava sněhu nebude prováděna,
18. používání ozvučení prostoru sjezdovky (např. vysílání reprodukováné hudby) je vyloučeno, výjimku tvoří pouze potřeba zajistit náležitá bezpečnostní opatření,
19. vjíždět sněžnými mechanismy za účelem úpravy povrchu sjezdovky do prostoru sjezdové trati v každé zimní sezóně lze nejdříve v den, kdy minimální výška sněhové pokrývky u měrného bodu dosáhne alespoň 80 cm,
20. sníží-li se vrstva sněhu v průběhu sezóny kdekoli na sjezdové trati tak, že se na její ploše objeví vegetace nebo začne prosvítat půdní či skalní povrch, nelze od tohoto okamžiku vjíždět sněžnými mechanismy do prostoru sjezdové trati a pod lyžařský vlek,
21. vjezd sněžných mechanismů do prostoru sjezdové trati a prostoru pod lyžařským vlekem je znovu možný jedině v případě, že ode dne zastavení jejich provozu napadla souvislá vrstva minimálně 20 cm nového sněhu a přestane-li zároveň platit podmínka uvedená v bodě č. 20,
22. provozovatel je povinen využívat k úpravě sjezdové trati a prostoru pod LV „A“ výhradně vozidla s platným technickým osvědčením, které bude schopen na výzvu orgánům ochrany přírody kdykoliv předložit ke kontrole,
23. používané sněžné mechanismy budou zajištěny proti úniku ropných produktů a dalších látek negativně ovlivňujících prostředí,
24. příjezd sněžných mechanismů ke sjezdové trati náležející k LV „A“ je možný po komunikaci Ovčárna - Praděd,
25. posezónní úklid prostoru sjezdovky bude prováděn ihned po odtávání sněhu a ukončen nejpozději do konce května, kdy provozovatel přizve Správu CHKO Jeseníky k terénnímu posouzení stavu sjezdové tratě, jehož výsledky budou uvedeny do protokolu; v případě děletrvajících sněhové pokrývky může termín dokončení posezónního úklidu prodloužit Správa CHKO Jeseníky,
26. výjimka se v plném rozsahu vztahuje na vlastníka nebo nájemce sjezdovky a jeho právní nástupce.

b) *Českých Radiokomunikací a.s., stanovisko ze dne 04.08.2005, zn.: 709/2005/ÚSM/KK:*

1. Bude zajištěna maximální bezpečnost lyžujících při křížení stavby s naší komunikací p.č. 1360/7 k.ú. Malá Morávka LV č. 223, kde vzniká možnost střetu s projíždějícími vozidly rozšířením organizačních a technických opatření. Např. na komunikaci budou v obou směrech umístěny značky upozorňující na křížení s trasou vleku a trasou sjezdové tratě. V obou směrech při křížení při křížení komunikace s vlekem budou umístěna zařízení, umožňující řidičům vozidel před přejezdem přes dráhu vleku tento zastavit. Na sjezdové dráze bude instalováno značení upozorňující na křížení sjezdové tratě s komunikací a upřednostňující provoz vozidel. Lyžující veřejnost bude v nástupním i výstupním místě jednoznačně informována o tom, že sjezdová trať křížuje komunikaci, kde je možný střet s projíždějícími vozidly.
2. Používání části naší komunikace za účelem provozování tohoto lyžařského vleku bude vyřešeno smluvním vztahem.

3. ČESKÉ RADIOKOMUNIKACE a.s. neponesou odpovědnost za bezpečnost lyžařských na lyžařském vleku „A“ včetně sjezdové tratě.
3. Po nabytí právní moci tohoto rozhodnutí požádáte Krajský úřad Moravskoslezského kraje, odbor životního prostředí a zemědělství o vydání rozhodnutí o dočasném odnětí pozemků k plnění funkcí lesa.

O d ů v o d ň ě n í

Dne 04.08.2005 stavební úřad obdržel návrh pana Josefa Figura, [redacted] návrh na vydání územního rozhodnutí o využití území „Sjezdová trať k LV A“ na st. parc. č. 330 a pozemcích parc. č. 1360/4, 1360/7, 1360/8, 1360/9, 1396/60 v k.ú. Malá Morávka, obec Malá Morávka, pro trvalé provozování lyžařských sjezdových tratí. Tímto dnem bylo zahájeno územní řízení.

Jelikož předložený návrh neměl předepsané náležitosti a neposkytoval dostatečný podklad pro posouzení využití území, stavební úřad dne 19.08.2005 vyzval navrhovatele podle § 35 odst. 3 stavebního zákona a podle § 3 vyhlášky k doplnění návrhu ve stanovené lhůtě a územní řízení podle § 29 odst. 1 zákona č. 71/1967 Sb., o správním řízení (správní řád), ve znění pozdějších změn (dále jen „správní řád“) přerušil.

Návrh na vydání územního rozhodnutí o využití území byl doplněn dne 22.09.2005. Návrh byl doložen těmito rozhodnutími, vyjádřeními, souhlasy a stanovisky:

- výpisem z OR, vedeného Krajským soudem v Ostravě oddíl A, vl. 3305 ze dne 09.09.2002,
- výpisem z katastru nemovitostí, ze dne 17.03.2005, LV: 183,
- výpisem z katastru nemovitostí, ze dne 17.03.2005, LV: 305,
- výpisem z katastru nemovitostí, ze dne 17.03.2005, LV: 281
- kopií katastrální mapy ze dne 17.03.2005, IX-6-9,13,
- geodetickým zaměřením sjezdové dráhy lyžařského vleku „A“, M.L.č.: V.S.IX-6-13 ze dne 01.09.2004,
- sdělením Lesů ČR, s.p., k pronájmu pozemkových parcel ze dne 06.06.2005, zn.: 2399/99/OMP/312.4/2005,
- sdělením Ministerstva životního prostředí o povolení výjimek ze základních ochranných NPR Praděd a CHKO Jeseníky ze dne 30.06.2005, č.j.: 620/2663/05,
- usnesením Vlády ČR č. 807 ze dne 22.06.2005,
- stanoviskem Správy CHKO Jeseníky ze dne 22.07.2005, č.j.: 1862 F /05,
- vyjádřením obce Malá Morávka ze dne 12.07.2005,
- rozhodnutím Ministerstva zdravotnictví, českého inspektorátu lázní a zříděl, ze dne 01.08.2005, č.j.: ČIL – 8.7.2005/23286-N,
- stanoviskem Českých Radiokomunikací a.s., ze dne 04.08.2005, zn.: 709/2005/ÚSM/KK,
- sdělením Ministerstva životního prostředí ze dne 10.08.2005, č.j.: 600/2063/05,
- vyjádřením Lesů ČR, s.p., Krajského inspektorátu Šumperk, ze dne 12.08.2005, zn.: 1169/9913/75/414.55/2005,
- vyjádřením Ministerstva životního prostředí, ze dne 19.08.2005, zn.: 6058/ENV/710/05, 6709/ENV/710/05,
- rozhodnutím Správy CHKO Jeseníky, ze dne 06.09.2005, č.j.: 1862 A/05,
- sdělením Krajské hygienické stanice MŠK, ÚP Bruntál, ze dne 19.09.2005, zn.: 3710-216.5/05,
- vyjádřením Lesů ČR, s.p., Správy toků – oblast povodí Odry, ze dne 08.09.2005, zn.: 459/951/91/731/2005,

- vyjádřením Lesů ČR, s.p., Krajského inspektorátu Šumperk, ze dne 01.09.2005, zn.: 1286/9913/75/414.5/2005,
- stanoviskem Vojenské ubytovací a stavební správy Olomouc, ze dne 13.09.2005, č.j.: 17791/1/2005-5110,
- stanoviskem Hasičského záchranného sboru, ÚO Bruntál, ze dne 06.09.2005, zn.: PREV - 1750/BR - 2005,
- vyjádřením vodoprávního úřadu MěÚ Rýmařov, odboru ŽPaRR, ze dne 20.09.2005, č.j.: voda 6670/2005-231-39-Ba,
- vyjádřením Českých Radiokomunikací a.s., ze dne 07.09.2005, zn.: 786/2005/USM/HM,
- nájemní smlouvou k pozemkům parc. č. 1360/9, 1396/60 v k.ú. Malá Morávka,
- rozhodnutím Krajského úřadu MSK, odboru životního prostředí a zemědělství, ze dne 22.08.2005, č.j.: 13932/2005/ŽPZ/Maj/0003,
- souhlasem Agentury ochrany přírody a krajiny České republiky ze dne 26.09.2005, zn.: 2005/UP/06217.

Stavební úřad opatřením ze dne 26.09.2005 oznámil podle § 36 odst. 1 stavebního zákona zahájení územního řízení známými účastníky řízení a dotčeným orgánům státní správy. K projednání návrhu současně nařídil ústní jednání spojené s místním šetřením na den 20.10.2005, o jehož výsledku byl sepsán protokol. Při ústním jednání navrhovatel pan Josef Figura, bytem [redacted], změnil svůj návrh na vydání územního rozhodnutí o využití území „Sjezdová trať k LV A“ na st. parc. č. 330 a pozemcích parc. č. 1360/4, 1360/7, 1360/8, 1360/9, 1396/60 v k.ú. Malá Morávka, obec Malá Morávka, pro trvalé provozování sjezdových tratí. Změna se týkala doby využití území a to z doby trvalé, na dobu 20 let v souladu s nájemní smlouvou s Lesy České republiky, s.p., k pozemkům parc. č. 1360/9, 1396/60 v k.ú. Malá Morávka.

Stavební úřad do podmínek rozhodnutí nezahrnul podmínku č. 2 vyjádření ČESKÝCH RADIOKOMUNIKACÍ a.s., ze dne 04.08.2005 zn.: 709/2005/USM/KK, neboť tato se týká lyžařského vleku nikoli lyžařských sjezdovek, které jsou předmětem tohoto územního řízení. Stavební úřad taktéž do výrokové části nezahrnul podmínky Agentury ochrany přírody a krajiny ČR, které se vztahují na podmínky usnesení Vlády České republiky a podmínky Správy CHKO Jeseníky. Podmínky těchto dotčených orgánů státní správy jsou zahrnuty do podmínek rozhodnutí, nebo byly vydány formou správního rozhodnutí (Správa CHKO Jeseníky ze dne 06.09.2005, č.j.: 1862 A).

Pro obec Malá Morávka je schválen usnesením zastupitelstva ze dne 15.09.2005, usnesením č. 3/2005 Územní plán obce Malá Morávka, jehož závazná část byla vyhlášena obecně závaznou vyhláškou obce Malá Morávka dne 16.09.2005. Předmětné využití území je dle této dokumentace situováno do zóny SR - zóna sportu a rekreace. Zóna zahrnuje území s převládajícími plochami pro sport- hřiště, sportoviště, a plochy pro sportovní rekreační aktivity; jsou vymezeny pro stav a návrh- I.etapu. Jsou to stávající sportovní areály s nezbytnými obslužnými komunikacemi, odstavnými plochami, sociálním zařízením a zelení, a navržená nová hřiště a sportoviště. V této zóně lze zřizovat občanskou vybavenost sloužící návštěvníkům - stravování, společenská zařízení (klubovny), a služby pro vymezenou funkci. Jako sportovní plochy jsou vyznačeny i plochy sportovních aktivit, jsou to plochy pro: - lyžařské vleky, lanovky, plochy pro snowboarding a plochy pro sáňkování. Předmětné využití území je vyznačeno jako Lv32 - Ovčárna, Petrovy kameny (LV „A“). Plochy pro sport a rekreaci jsou umístěny ve stávajících i navržených plochách v rekreační zóně Malá Morávka, a ve stávajících plochách v rekreační zóně Praděd-Ovčárna; rekreační zóny jsou vyznačeny v souladu s platným ÚPN VÚC-J a s jeho platnou 1. změnou. Po posouzení návrhu podle § 37 stavebního zákona bylo zjištěno, že návrh je v souladu s platným Územním plánem Obce Malá Morávka a dalšími veřejnými zájmy.

Stavební úřad opatřením ze dne 24.10.2005 vyrozuměl účastníky územního řízení a dotčené orgány státní správy o změně návrhu a současně ke změně návrhu stanovil lhůtu pro vyjádření. V této lhůtě dne 02.11.2005 nahlédl do spisu zástupce společnosti JRT Management (dříve České Radiokomunikace a.s.) a uvedl, že vyjádření k tomuto řízení doručil do 02.11.2005. Do uplynutí tohoto data nebylo stavebnímu úřadu doručeno žádné vyjádření.

Při vymezování okruhu účastníků územního řízení dospěl stavební úřad k závěru, že v daném případě toto právní postavení podle § 34 stavebního zákona přísluší vedle navrhovatele (Josef Figura), obce (obec Malá Morávka) a vlastníků pozemků dotčených stavbou a staveb na nich (Josef Figura, Lesy ČR, s.p., Hradec Králové, České Radiokomunikace a.s., Praha, Agentura ochrany přírody a krajiny ČR, Praha), také vlastníkům sousedních pozemků a staveb na nich, které mají společnou hranici s pozemkem dotčeným stavbou (Vojenská a lázeňská rekreační zařízení, Praha, Lesy ČR, s.p., Frýdek-Místek), protože jejich vlastnická práva mohou být tímto rozhodnutím dotčena. Vlastnictví ani jiná práva k dalším sousedním, vzdálenějším nemovitostem nemohou být tímto rozhodnutím přímo dotčena.

Opatřením ze dne 24.10.2005 stavební úřad vyrozuměl účastníky řízení, že byly shromážděny všechny podklady pro rozhodnutí ve věci a současně podle § 33 odst. 2 správního řádu stanovil lhůtu pro vyjádření k jeho podkladům a ke způsobu jejich zjištění. Této možnosti žádný z účastníků řízení nevyužil.

Územní rozhodnutí platí dva roky ode dne, kdy nabude právní moci, nepozbývá však platnosti, pokud v této lhůtě bude započato s využitím území ke stanovenému účelu. Územní rozhodnutí pozbývá platnosti také dnem, kdy stavební úřad obdrží oznámení navrhovatele nebo jeho právního nástupce o tom, že upustil od záměru, k němuž se rozhodnutí vztahuje.

Námítky účastníka(ů) řízení nebyly v řízení uplatněny.

P o u č e n í

Proti tomuto rozhodnutí se lze odvolat do 15 dnů ode dne jeho oznámení k odboru územního plánování a stavebního řádu Krajského úřadu Moravskoslezského kraje v Ostravě, podáním u zdejšího stavebního úřadu.



vedoucí odboru stavební úřad

Příloha: měřičský náčrt v měřítku 1:2000

Správní poplatek vyměřen podle položky 17 zákona č. 634/2004 Sb., o správních poplatcích, v platném znění, ve výši 1000,- Kč slovy: *Jedentiso* korun českých, který byl uhrazen v hotovosti dne 24.10.2005.

Doručí se:

Účastníci řízení (doporučeně na doručenkou do vlastních rukou):

Navrhovatel/Stavebník:

Josef Figura, [REDACTED]

Ostatní účastníci řízení:

Obec Malá Morávka, 793 36 Malá Morávka 55

Vojenská a lázeňská rekreační zařízení Praha, Magnitogorská 12, 101 00 Praha 10

Lesy České republiky, s.p., Přemyslova 1106/19, 501 68 Hradec Králové

zast. Lesy České republiky, s.p., lesní správa Janovice, Zámecká 2, 793 42 Janovice

Lesy České republiky, s.p., Přemyslova 1106/19, 501 68 Hradec Králové

zast. Lesy České republiky, s.p., lesní správa Karlovice, 793 23 Karlovice 134

Lesy České republiky, s.p., OST F-M, Nádražní 2811, 738 01 Frýdek-Místek, zast. Lesy České

republiky, s.p., Správa toků F-M, pracoviště Krnov, Revoluční 55, 794 01 Krnov

Agentura ochrany přírody a krajiny České republiky, Katišnická 970/4, 130 00 Praha zast. Agenturou

ochrany přírody a krajiny České republiky, pracoviště Olomouc, Lafayettova 13, 772 00 Olomouc

České Radiokomunikace a.s., U Nákladového nádraží 3144, 130 00 Praha 3

Dotčené orgány státní správy (doporučeně na doručenkou):

Městský úřad Rýmařov, OŽPaRR, náměstí Míru 1, 795 01 Rýmařov

Správa CHKO Jeseníky, Šumperská 93, 790 01 Jeseník – Bukovice

Hasičský záchranný sbor MSK, ÚO Bruntál, Zeyerova 15, 792 01 Bruntál

Krajská hygienická stanice MSK, ÚP Bruntál, Zahradní 5, 792 01 Bruntál

Vojenská ubytovací a stavební správa Olomouc, Třída 1, máje 1, 772 00 Olomouc

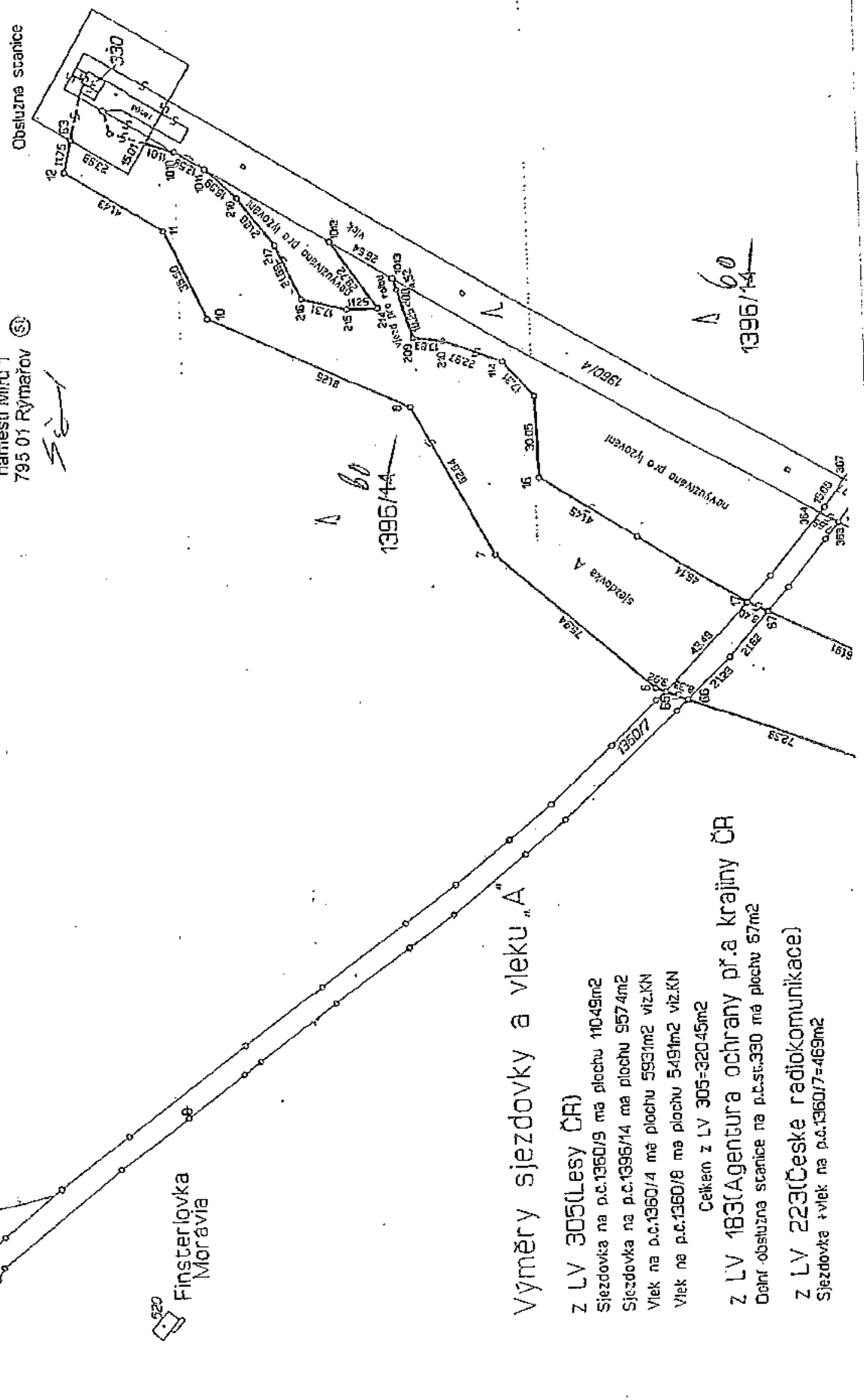
Ministerstvo životního prostředí, Vršovická 65, 100 10 Praha

Ministerstvo zdravotnictví ČR, Český inspektorát lázní a zřídel, Palackého nám. 4, 128 00 Praha 28

Krajský úřad Moravskoslezský kraj, odbor ŽP a zemědělství, 28. října 117, 702 18 Ostrava

příloha k č.j. 810/1961/5662/3201 km²
 ze dne 21. 10. 2001

Městský úřad
 náměstí Míru 1
 795 01 Rýmařov



Výměry sjezdovky a vleku "A"

z LV 305 (Lesy ČR)
 Sjezdovka na p.č.1360/9 má plochu 110,49m²
 Sjezdovka na p.č.1396/14 má plochu 957,4m²
 Sjezdovka na p.č.1360/4 má plochu 593,1m² viz.KN
 Vlek na p.č.1360/8 má plochu 549,1m² viz.KN
 Vlek na p.č.1360/7 má plochu 549,1m² viz.KN
 Celkem z LV 305=320,45m²

z LV 183 (Agentura ochrany př. a krajiny ČR)
 Dlehl. obslužna stanice na p.č.st.330 má plochu 67m²

z LV 223 (Česke radiokomunikace)
 Sjezdovka + vlek na p.č.1360/7=469m²

12



MĚSTSKÝ ÚŘAD RÝMAŘOV
náměstí Míru 1, 795 01 Rýmařov

14.12.2005
11.12.2005
50-6



V Rýmařově dne 13.12.2005

Č.j. OSU/SIG/8375/330/2005
vyřizuje: [redacted]

Doporučeně na doručenkou do vlastních rukou:
Navrhovatel/Stavebník:
Josef Figura, [redacted]

13-12-2005
[redacted]

ROZHODNUTÍ č. 63/05

Městský úřad v Rýmařově, odbor stavební úřad, jako stavební úřad příslušný podle § 117 zákona č. 50/1976 Sb., o územním plánování a stavebním řádu ve znění pozdějších předpisů (dále jen "stavební zákon"), v souladu s ustanovením § 57 odst. 1 zákona č. 71/1967 Sb., o správním řízení (správní řád), ve znění pozdějších předpisů (dále jen "správní řád"), v plném rozsahu

vyhovuje

odvolání *Obce Malá Morávka, se sídlem Malá Morávka 55* ze dne 02.12.2005, a

m ě n í

výrokovou část svého rozhodnutí č. 56/05, vydané dne 21.11.2005 pod č.j.: OSU/SIG/5663/328/2005, kterým bylo navrhovateli *panu Josefu Figurovi, bytem [redacted]* vydáno územní rozhodnutí o využití území „Sjezdová trať k LV A“ na st. parc. č. 330 a pozemcích parc. č. 1360/4, 1360/7, 1360/8, 1360/9, 1396/60 v k.ú. Malá Morávka, obec Malá Morávka jako dočasné využití území po dobu trvání nájemní smlouvy k pozemkům parc. č. 1396/60, 1360/9 v k.ú. Malá Morávka, nejdéle však do 23.08.2025 tak, že správné znění je:

„Sjezdová trať k LV A“ na pozemcích parc. č. 1360/7, 1360/9, 1396/60 v k.ú. Malá Morávka, obec Malá Morávka jako dočasné využití území po dobu trvání nájemní smlouvy k pozemkům parc. č. 1396/60, 1360/9 v k.ú. Malá Morávka, nejdéle však do 23.08.2025.

Ostatní podmínky zůstávají v platnosti.

O d ů v o d n ě n í

Dne 04.08.2005 podal *pan Josef Figura, bytem [redacted]* návrh na vydání územního rozhodnutí o využití území „Sjezdová trať k LV A“ na st. parc. č. 330 a pozemcích parc. č. 1360/4, 1360/7, 1360/8, 1360/9, 1396/60 v k.ú. Malá Morávka, obec Malá Morávka na dobu trvalou. Územní rozhodnutí č. 56/05 o využití území bylo vydáno dne 21.11.2005 pod č.j.: OSU/SIG/5663/328/2005.

Obec Malá Morávka, se sídlem Malá Morávka 55, jako účastník územního řízení dle § 34 odst. 3 stavebního zákona, podala dne 02.12.2005 proti tomuto rozhodnutí odvolání. Jako

důvod uvedla, že rozhodnutí povoluje využití území pro sjezdovou trať k LV A na st. parc. č. 330 a pozemcích parc. č. 1360/4, 1360/7, 1360/8, 1360/9, 1396/60 v k.ú. Malá Morávka, obec Malá Morávka, ale pro sjezdové tratě budou využívány pouze pozemky parc. č. 1360/9, 1360/7, 1396/60 v k.ú. Malá Morávka, obec Malá Morávka. Pozemky parc. č. 1360/4, 1360/8, 1360/7 a st. parc. č. 330 v k.ú. Malá Morávka, obec Malá Morávka budou využívány stavbou lyžařského vleku a obslužné stanice.

V souladu s ustanovením § 57 správního řádu může správní orgán, které napadené rozhodnutí vydal, sám rozhodnout, jestliže odvolání v plném rozsahu vyhoví a jestliže se rozhodnutí netýká jiného účastníka řízení než odvolatele nebo jestliže s tím ostatní účastníci souhlasí.

Zdejší správní orgán shledal odvolání jako důvodné a proto v souladu se zněním § 57 správního řádu požádal o stanoviska účastníků řízení k podanému odvolání. Dne 05.12.2005 stavební úřad obdržel souhlasy všech účastníků řízení. Stavební úřad opatřením ze dne 05.12.2005 v souladu s ustanovením § 56 správního řádu vyrozuměl účastníky řízení o podaném odvolání a současně stanovil lhůtu pro vyjádření. V této lhůtě správní orgán neobdržel žádné námítky.


Jelikož účastníci řízení vydali souhlas stavebnímu úřadu pro rozhodnutí o odvolání a ve stanovené lhůtě nebyly uplatněny námítky, stavební úřad rozhodl v souladu s ustanovením § 56 správního řádu a odvolateli v plném rozsahu vyhovět tak, že své rozhodnutí č. 54/05 ze dne 21.11.2005 změnil jak je uvedeno ve výroku tohoto rozhodnutí a tím v plném rozsahu podanému odvolání vyhovět.

P o u ě n í

Proti tomuto rozhodnutí se lze odvolat do 15 dnů ode dne jeho oznámení k odboru územního plánování a stavebního řádu Krajského úřadu Moravskoslezského kraje v Ostravě, podáním učiněným u zdejšího stavebního úřadu.



[Redacted signature]
vedoucí odboru stavební úřad



Doručí se:
Účastníci řízení (doporučeně na doručenkou do vlastních rukou):
Navrhovatel/Stavebník:
Josef Figura, [REDACTED]

Ostatní účastníci řízení:
Obec Malá Morávka, 793 36 Malá Morávka 55
Vojenská a lázeňská rekreační zařízení Praha, Magnitogorská 12, 101 00 Praha 10
Lesy České republiky, s.p., Přemyslova 1106/19, 501 68 Hradec Králové
zast. Lesy České republiky, s.p., krajský inspektorát Šumperk, Potoční 22, 787 01 Šumperk
České Radiokomunikace a.s., U Nákladového Nádraží 3144, 130 00 Praha 3
Agentura ochrany přírody a krajiny České republiky, Kališnická 970/4, 130 00 Praha zast. Agenturou
ochrany přírody a krajiny České republiky, pracoviště Olomouc, Lafayetteova 13, 772 00 Olomouc

Dotčené orgány státní správy (doporučeně na doručenkou):
Městský úřad Rýmařov, OŽPaRR, náměstí Míru 1, 795 01 Rýmařov
Správa CHKO Jeseníky, Šumperská 93, 790 01 Jeseník - Bukovice
Hasičský záchranný sbor MSK, ÚO Bruntál, Zeyerova 15, 792 01 Bruntál
Krajská hygienická stanice MSK, ÚP Bruntál, Zahradní 5, 792 01 Bruntál
Vojenská ubytovací a stavební správa Olomouc, Třída 1. máje 1, 772 00 Olomouc
Ministerstvo životního prostředí, Vršovická 65, 100 10 Praha
Ministerstvo zdravotnictví ČR, Český inspektorát lázní a zříděl, Palackého nám. 4, 128 01 Praha 2
Krajský úřad Moravskoslezský kraj, odbor ŽP a zemědělství, 28. října 117, 702 18 Ostrava

13

2. 1. 2006
11. 1. 2006
[Signature]



MĚSTSKÝ ÚŘAD RÝMAŘOV

náměstí Míru 1, 795 01 Rýmařov

21. 12. 2005
č.j. 4843



V Rýmařově dne 20.12.2005

Č.j. OSU/SIG/5664/330/2005
vyřizuje: [Redacted]

Doporučeně na doručenkou do vlastních rukou!
Navrhovatel/Stavebník:
Josef Figura, [Redacted]

ROZHODNUTÍ č. 12/05

Na podkladě návrhu pana Josefa Figury, bytem [Redacted] ze dne 04.08.2005 a výsledku provedeného řízení Městský úřad Rýmařov, odbor stavební úřad, jako stavební úřad příslušný podle § 117 odst. 1 písm. e) zákona č. 50/1976 Sb., o územním plánování a stavebním řádu (stavební zákon), ve znění pozdějších předpisů (dále jen „stavební zákon“), podle § 85 odst. 1 stavebního zákona a § 35 odst. 3 vyhlášky č. 132/1998 Sb., kterou se provádějí některá ustanovení stavebního zákona, ve znění vyhlášky č. 492/2002 Sb. (dále jen „vyhláška“)

povoluje

změnu v užívání stavby „Lyžařský vleč „A““ na pozemcích parc. č. 1360/7, 1360/8, 1360/4, v k.ú. Malá Morávka, obec Malá Morávka, spočívající ve změně doby trvání stavby; z dočasné stavby na stavbu trvalou.

Pro nový způsob užívání stavby se stanoví tyto podmínky:

1. Stavba bude užívána k účelu stanoveným v rozhodnutí č. 371/92 ze dne 17.12.1992, č.j.: Výst. 1950/1672-332/7-92/DS.
2. Do 60 dnů ode dne nabytí právní moci tohoto rozhodnutí předloží stavebník stavebnímu úřadu doklad o vyhovujícím výsledku revize elektroinstalace, uzemnění a revizi vlečného zařízení, provedené právníkem nebo fyzickou osobou k tomu oprávněnou.
3. Při užívání stavby musí být dodrženy podmínky dotčených orgánů státní správy:
 - a) Vlády České Republiky, usnesení ze dne 22.06.2005, č. 806 o povolení výjimky ze základních ochranných podmínek Národní přírodní rezervace Praděd v Chráněné krajinné oblasti Jeseníky:
 1. maximální počet podpěrných sloupů LV „A“ je osm, a to včetně vratného a hnacího sloupu,
 2. výstupiště pro lyžaře bude umístěno mezi 5. a 6. podpěrným sloupem LV „A“; přesná lokalizace výstupiště bude provedena po dohodě se Správou CHKO Jeseníky,

3. kapacitu lyžařského vleku přizpůsobí žadatel parametřům sjezdové trati a tato nepřesáhne 1020 os./hod,
4. jako objekt pro zajištění provozu lyžařského vleku bude sloužit dolní obslužná stanice LV „A“; v okolí objektu nebudou skladovány žádné předměty ani pomocná zařízení vleku,
5. horní obslužná stanice LV „A“ bude konstruována jako přenosná,
6. demontáž a odvoz horní obslužné stanice LV „A“ budou prováděny nejpozději v den ukončení zimního provozu, a to rovněž při dostatečné sněhové pokrývce tak, aby nedošlo k poškození půdního povrchu; pokud nebude výška sněhové pokrývky pro odstranění stanice v řádném termínu odpovídat podmínkám tohoto rozhodnutí, odstraní žadatel stanici způsobem schváleným Správou CHKO Jeseníky,
7. horní obslužná stanice bude mimo lyžařskou sezónu deponována mimo území NPR Praděd,
8. žadatel je povinen zabezpečit zařízení lyžařského vleku proti únikům látek negativně ovlivňujících prostředí,
9. při provozu, běžné údržbě technologie a opravách LV „A“ budou k mazání používány pouze biodegradovatelné oleje,
10. používání ozvučení prostoru LV „A“ (např. vysílání reprodukované hudby) je vyloučeno, výjimku tvoří pouze potřeba zajistit naléhavá bezpečnostní opatření,
11. v prostoru lyžařského vleku nebude instalováno žádné osvětlení, vlek lze provozovat pouze za denního světla,
12. žadatel zpracuje provozně manipulační řád lyžařského vleku LV „A“ a předloží jej před zahájením provozu vleku a při každé jeho změně Správě CHKO Jeseníky k odsouhlasení,
13. lyžařský vlek „A“ je možné využívat výhradně k rekreačnímu lyžování s výjimkou závodů předem odsouhlasených Správou CHKO Jeseníky, jejichž počet nesmí být větší než deset ročně,
14. lyžařský vlek bude odstraněn v případě, že:
 - již nebude moci být z technických důvodů provozován,
 - jeho technický stav nebude odpovídat platným právním předpisům,
 - nebude z jakýchkoliv důvodů provozován ve dvou po sobě následujících sezónách,
 - budou existovat jiné zákonné důvody pro jeho odstranění,
15. odstranění LV „A“ provede žadatel jednak fyzicky (tj. odstraní všechny nadzemní části lyžařského vleku včetně doprovodných zařízení z území NPR) a rovněž formálně (zajistí zapsání dotčených pozemků do katastru nemovitostí jako pozemků určených k plnění funkcí lesa se způsobem využití les jiný než hospodářský (viz vyhláška č. 190/1996 Sb.),
16. fyzické zrušení lyžařského vleku bude provedeno v průběhu měsíců září a října příslušného roku,
17. při odstraňování lyžařského vleku nesmí dojít k poškození půdního povrchu,
18. odstraněním lyžařského vleku pozbývá výjimka povolená tímto usnesením platnosti,
19. lyžařský vlek může být provozován v zimním období mezi 15. listopadem a 30. dubnem,
20. horní obslužnou stanici LV „A“ lze instalovat v rámci předsezónní údržby lyžařského vleku až při dostatečné sněhové pokrývce, která činí 80 cm u měrných bodů při okraji sjezdové trati (viz usnesení vlády o výjimce pro

- vymezení a užívání sjezdové trati náležející k LV „A“) a způsobem, aby nedošlo k poškození půdního povrchu; stanice bude umístěna do prostoru horní vratné stanice vleku,
21. provoz lyžařského vleku a sjezdové trati v každé zimní sezóně (včetně instalace informačních panelů a nepřekonatelných bariér) může být zahájen pouze pokud minimální výška sněhové pokrývky u všech měrných bodů (viz výše) činí alespoň 80 cm,
 22. sníží-li se vrstva sněhu v průběhu sezóny kdekoliv na sjezdové trati tak, že se na její ploše objeví vegetace nebo začne prosvítat půdní či skalní povrch, přeruší žadatel provoz lyžařského vleku bezodkladně ještě též den,
 23. obnovit provoz lyžařského vleku může provozovatel jedině za předpokladu, že ode dne zastavení provozu napadla souvislá vrstva minimálně 20 cm nového sněhu a přestane-li zároveň platit podmínka pro zastavení provozu ad bod č. 22,
 24. provozovatel dále zajistí:
 - pro uživatele LV „A“ možnost uložení zavazadel a batohů tak, aby nedocházelo k zavěšování na stromy a tím k jejich poškození,
 - umístění informačního panelu na viditelném místě u nástupiště a při výstupu z lyžařského vleku, panel bude obsahovat schéma sjezdové tratě a informace o činnostech na území NPR a I. zóny CHKO zakázaných a vztahujících se k provozu vleku, především o zákazu vstupu mimo prostory vymezené pro lyžování,
 25. předsezónní údržbu lyžařského vleku lze provádět až po 15. září,
 26. kontrolu stavu LV „A“ lze provádět celoročně,
 27. posezónní úklid prostoru vleku a přilehlého okolí bude prováděn ihned po odtávání sněhu a ukončen nejpozději do konce května, kdy provozovatel přizve Správu CHKO Jeseníky k terénnímu posouzení stavu sjezdové tratě, jehož výsledky budou uvedeny do protokolu; v případě déletrvajících sněhové pokrývky může termín dokončení posezónního úklidu prodloužit Správa CHKO Jeseníky,
 28. výjimka se v plném rozsahu vztahuje na vlastníka vleku a jeho právní nástupce.
- b) *Českých Radiokomunikací a.s., stanovisko ze dne 04.08.2005, zn.: 709/2005/ÚSM/KK:*
1. Bude zajištěna maximální bezpečnost lyžujících při křížení stavby s naší komunikací p.č. 1360/7 k.ú. Malá Morávka LV č. 223, kde vzniká možnost střetu s projíždějícími vozidly rozšířením organizačních a technických opatření. Např. na komunikaci budou v obou směrech umístěny značky upozorňující na křížení s trasou vleku a trasou sjezdové tratě. V obou směrech při křížení při křížení komunikace s vlekem budou umístěna zařízení, umožňující řidičům vozidel před přejezdem přes dráhu vleku tento zastavit. Na sjezdové dráze bude instalováno značení upozorňující na křížení sjezdové tratě s komunikací a upřednostňující provoz vozidel. Lyžující veřejnost bude v nástupním i výstupním místě jednoznačně informována o tom, že sjezdová trať křížuje komunikaci, kde je možný střet s projíždějícími vozidly.
 2. Při rekonstrukci lyžařského vleku bude otázka bezpečného provozu řešena zásadním způsobem.
 3. Používání části naší komunikace za účelem provozování tohoto lyžařského vleku bude vyřešeno smluvním vztahem (po nabytí právní moci rozhodnutí).
 4. ČESKÉ RADIOKOMUNIKACE a.s. neponesou odpovědnost za bezpečnost lyžujících na lyžařském vleků „A“ včetně sjezdové tratě.

c) *Lesů ČR, s.p., Správy toků – oblast povodí Odry, stanovisko ze dne 08.09.2005, zn.: 459/951/91/731/2005:*

1. Požadujeme, aby v průtočném profilu vodoteče nebyly vytvářeny žádné překážky, omezující jeho průtočnost.
2. Upozorňujeme na skutečnost, že dle § 46 odst. 1 zákona o vodách č. 254/2001 Sb., v platném znění jste povinni neprodleně zajistit odstranění vzniklých zátarasů.

Odůvodnění

Dne 04.08.2005 stavební úřad obdržel návrh pana Josefa Figury, [redacted] [redacted] návrh na vydání rozhodnutí o změně v užívání stavby „Lyžařský vlek „A“ na pozemcích parc. č. 1360/7, 1360/8, 1360/4 v k.ú. Malá Morávka, obec Malá Morávka, spočívající ve změně v užívání stavby dočasné na stavbu trvalou. Tímto dnem bylo zahájeno řízení o změně v užívání stavby.

Jelikož předložený návrh neměl předepsané náležitosti a neposkytoval dostatečný podklad pro posouzení změny v užívání stavby, stavební úřad dne 19.08.2005 vyzval navrhovatele podle § 19 odst. 3 zákona č. 71/1967 Sb., o správním řízení (správní řád), ve znění pozdějších změn (dále jen „správní řád“) a podle § 35 vyhlášky k doplnění návrhu ve stanovené lhůtě a řízení o změně v užívání stavby podle § 29 odst. 1 správního řádu přerušil.

Návrh na vydání rozhodnutí o změně v užívání stavby byl doplněn dne 22.09.2005.

Návrh byl doložen těmito rozhodnutími, vyjádřeními, souhlasy a stanovisky:

- výpisem z OR, vedeného Krajským soudem v Ostravě oddíl A, vl. 3305 ze dne 09.09.2002,
- živnostenským listem – provoz lyžařského vleku, ev. č.: 380101-725-01,
- výpisem z katastru nemovitostí, ze dne 17.03.2005, LV: 183,
- výpisem z katastru nemovitostí, ze dne 17.03.2005, LV: 305,
- výpisem z katastru nemovitostí, ze dne 17.03.2005, LV: 281
- kopií katastrální mapy ze dne 17.03.2005, LX-6-9,13,
- geodetickým zaměřením sjezdové dráhy lyžařského vleku „A“, M.l.č.: V.S.LX-6-13 ze dne 01.09.2004,
- sdělením Lesů ČR, s.p., k pronájmu pozemkových parcel ze dne 06.06.2005, zn.: 2399/99/OMP/312.4/2005,
- sdělením Ministerstva životního prostředí o povolení výjimek ze základních ochranných NPR Praděd a CHKO Jeseníky ze dne 30.06.2005, č.j.: 620/2663/05,
- usnesením Vlády ČR č. 806 ze dne 22.06.2005,
- stanoviskem Správy CHKO Jeseníky ze dne 22.07.2005, č.j.: 1862 F /05,
- vyjádřením obce Malá Morávka ze dne 12.07.2005,
- rozhodnutím Obecního úřadu v Malé Morávce o určení popisného – evidenčního čísla budovy ze dne 24.09.1996
- rozhodnutím Ministerstva zdravotnictví, ČILZ ze dne 01.08.2005, č.j.: ČIL-8.7.2005/23286-N,
- sdělením Ministerstva životního prostředí ke změně usnesení vlády, ze dne 10.08.2005, č.j.: 600/2063/05,
- stanoviskem Českých Radiokomunikací a.s., ze dne 04.08.2005, zn.: 709/2005/ÚSM/KK,
- vyjádřením Lesů ČR, s.p., Krajského inspektorátu Šumperk ze dne 12.08.2005, zn.: 1169/9913/75/414.5/2005,
- sdělením Lesů ČR, s.p., Krajského inspektorátu Šumperk ze dne 12.08.2005, zn.: 1178/9913/75/414.5/2005.

- vyjádřením Ministerstva životního prostředí, ze dne 19.08.2005, zn.: 6058/ENV/710/05, 6709/ENV/710/05,
- rozhodnutím Správy CHKO Jeseníky, ze dne 06.09.2005, č.j.: 1862 A/05,
- sdělením Krajské hygienické stanice MSK, ÚP Bruntál, ze dne 19.09.2005, zn.: 3710-216.5/05,
- vyjádřením Lesů ČR, s.p., Správy toků – oblast povodí Odry, ze dne 08.09.2005, zn.: 459/951/91/731/2005,
- vyjádřením Lesů ČR, s.p., Krajského inspektorátu Šumperk, ze dne 01.09.2005, zn.: 1286/9913/75/414.5/2005,
- stanoviskem Vojenské ubytovací a stavební správy Olomouc, ze dne 13.09.2005, č.j.: 17791/1/2005-5110,
- stanoviskem Hasičského záchranného sboru, ÚO Bruntál, ze dne 06.09.2005, zn.: PREV – 1750/BR – 2005,
- vyjádřením vodoprávního úřadu MěÚ Rýmařov, odboru ŽPaRR, ze dne 20.09.2005, č.j.: voda 6670/2005-231-39-Ba,
- vyjádřením Českých Radiokomunikací a.s., ze dne 07.09.2005, zn.: 786/2005/USM/HM,
- nájemní smlouvou k pozemkům parc. č. 1360/9, 1396/60 v k.ú. Malá Morávka,
- souhlasem Agentury ochrany přírody a krajiny České republiky ze dne 26.09.2005, zn.: 2005/UP/06217,
- rozhodnutím MěÚ Rýmařov, odboru ŽPaRR – SSL, ze dne 19.12.2005, zn.: OŽP.Vaš. 8703/221-1/05.

Stavební úřad opatřením ze dne 26.09.2005 oznámil v souladu § 18 odst. 3 správního řádu zahájení řízení o změně v užívání stavby známým účastníkům řízení a dotčeným orgánům státní správy. K projednání návrhu současně nařídil ústní jednání spojené s místním šetřením na den 20.10.2005, o jehož výsledku byl sepsán protokol. Při ústním jednání stavební úřad dospěl k závěru, že návrh je nutno doplnit o další doklad k řádnému posouzení návrhu (rozhodnutí podle § 16 zákona č. 289/1995 Sb., o lesích a o změně některých zákonů (lesní zákon), ve znění pozdějších předpisů s trvalým odnětím částí lesních pozemků pod stavbou lyžařského vleku LV „A“), ve stanoveném termínu. Návrh na vydání rozhodnutí o změně v užívání stavby byl doplněn dne 19.12.2005.

Dne 02.11.2005 nahlédl do spisu zástupce společnosti JRT Management (dříve České Radiokomunikace a.s.) a uvedl, že vyjádření k tomuto řízení doručí do 12.11.2005. Do uplynutí tohoto data nebylo stavebnímu úřadu doručeno žádné vyjádření.

Pro obec Malá Morávka je schválen usnesením zastupitelstva ze dne 15.09.2005, usnesením č. 3/2005 Územní plán obce Malá Morávka, jehož závazná část byla vyhlášena obecně závaznou vyhláškou obce Malá Morávka dne 16.09.2005. Předmětná stavba lyžařského vleku je dle této dokumentace situována do zóny SR - zóna sportu a rekreace. Zóna zahrnuje území s převládajícími plochami pro sport- hřiště, sportoviště, a plochy pro sportovní rekreační aktivity; jsou vymezeny pro stav a návrh- 1.etapu. Jsou to stávající sportovní areály s nezbytnými obslužnými komunikacemi, odstavnými plochami, sociálními zařízeními a zelení, a navržená nová hřiště a sportoviště. V této zóně lze zřízovat občanskou vybavenost sloužící návštěvníkům – stravování, společenská zařízení (klubovny), a služby pro vymezenou funkci. Jako sportovní plochy jsou vyznačeny i plochy sportovních aktivit, jsou to plochy pro: - lyžařské vleky, lanovky, plochy pro snowboarding a plochy pro sáňkování. Předmětná stavba lyžařského vleku je vyznačena jako Lv32 – Ovčárna, Petrovy kameny (LV „A“). Plochy pro sport a rekreaci jsou umístěny ve stávajících i navržených plochách v rekreační zóně Malá Morávka, a ve stávajících plochách v rekreační zóně Praděd-Ovčárna; rekreační zóny jsou vyznačeny v souladu s platným ÚPN VÚC-J a s jeho platnou 1. změnou.

Po posouzení návrhu podle § 37 stavebního zákona bylo zjištěno, že návrh je v souladu s platným Územním plánem Obce Malá Morávka a dalšími veřejnými zájmy.

Ke změně v užívání stavby se kladně vyjádřily spolupůsobící dotčené orgány státní správy. Na podkladě výsledku provedeného řízení dospěl stavební úřad k závěru, že povolenou změnu v užívání stavby nebudou ohroženy životy ani zdraví osob a nedojde k poškození životního prostředí, ani k narušení veřejných zájmů.

Opatřením ze dne 30.11.2005 stavební úřad vyznamenal účastníky řízení, že byly shromážděny všechny podklady pro rozhodnutí ve věci a současně podle § 33 odst. 2 správního řádu stanovil lhůtu pro vyjádření k jeho podkladům a ke způsobu jejich zjištění. Této možnosti žádný z účastníků řízení nevyužil.

Při vymezování okruhu účastníků územního řízení dospěl stavební úřad k závěru, že v daném případě toto právní postavení podle § 97 stavebního zákona přísluší vedle navrhovatele (Josef Figura) a vlastníků pozemků dotčených stavbou a staveb na nich (Lesy ČR, s.p., Hradec Králové, České Radiokomunikace a.s., Praha), také vlastníkům sousedních pozemků a staveb na nich, které mají společnou hranici s pozemkem dotčeným stavbou (Lesy ČR, s.p., Hradec Králové), protože jejich vlastnická práva mohou být tímto rozhodnutím dotčena. Vlastnictví ani jiná práva k dalším sousedním, vzdálenějším nemovitostem nemohou být tímto rozhodnutím přímo dotčena.

Protože stavební úřad v průběhu řízení neshledal důvody bránící povolení změny v užívání stavby, rozhodl způsobem uvedeným ve výroku.

Námítky účastníka(ů) řízení nebyly v řízení uplatněny.

Poučení

Proti tomuto rozhodnutí se lze odvolat do 15 dnů ode dne jeho oznámení k odboru územního plánování a stavebního řádu Krajského úřadu Moravskoslezského kraje v Ostravě, podáním u zdejšího stavebního úřadu.

S povolenou změnou v užívání může být započato až po nabytí právní moci tohoto rozhodnutí.



vedoucí odboru stavební úřad

Správní poplatek:
Správní poplatek vyměřen podle položky 19 písm. a) zákona č. 634/2004 Sb., o správních poplatcích, v platném znění, ve výši 500,- Kč slovy: *pětset* korun českých, který byl uhrazen v hotovosti dne 24.10.2005.

Doručí se:

Účastníci řízení (doporučeně do vlastních rukou na doručenkou)

Navrhovatel/Stavebník:

Josef Figura, [REDACTED]

Ostatní účastníci řízení:

Lesy České Republiky, s.p., Přemyslova 1106/19, 501 68 Hradec Králové

zast. Lesy České Republiky, s.p., lesní správa Janovice, Zámecká 2, 793 42 Janovice

Lesy České Republiky, s.p., Přemyslova 1106/19, 501 68 Hradec Králové

zast. Lesy České Republiky, s.p., lesní správa Karlovice, 793 23 Karlovice 134

České Radiokomunikace a.s., U Nákladového nádraží 3144, 130 00 Praha 3

Dotčené orgány státní správy (doporučeně na doručenkou):

Městský úřad Rýmařov, OŽPaRR, náměstí Míru 1, 795 01 Rýmařov

Správa CHKO Jeseníky, Šumperská 93, 790 01 Jeseník – Bukovice

Hasičský záchranný sbor MSK, ÚO Bruntál, Zeyerova 15, 792 01 Bruntál

Krajská hygienická stanice MSK, ÚP Bruntál, Zahradní 5, 792 01 Bruntál

Vojenská ubytovací a stavební správa Olomouc, Třída 1. máje 1, 772 00 Olomouc

Ministerstvo životního prostředí, Vršovická 65, 100 10 Praha

Ministerstvo zdravotnictví ČR, Český inspektorát lázní a zříděl, Palackého nám. 4, 128 01 Praha 2

Krajský úřad Moravskoslezský kraj, odbor ŽP a zemědělství, 28. října 117, 702 18 Ostrava

Ostatní:

Obec Malá Morávka, 793 36 Malá Morávka 55



AGENTURA OCHRANY PŘÍRODY A KRAJINY ČESKÉ REPUBLIKY
SPRÁVA CHRÁNĚNÉ KRAJINNÉ OBLASTI
JESENÍKY



Šumperská 93
790 01 Jeseník
tel.: 584 458 659
fax: 584 458 646
e-mail: jeseniky@nature.cz
www.jeseniky.nature.cz

dle rozdělovníku

NAŠE ČÍSLO JEDNACÍ 1117/JS/2011

VYŘIZUJE

JESENÍK 5. ZÁŘÍ 2011

Rozhodnutí ve věci povolení výjimky ze základních ochranných podmínek NPR Praděd dle § 43 odst. 3 zákona č. 114/1992 Sb., o ochraně přírody a krajiny v platném znění

Povolení výjimky ze zákazů uvedených v § 26 odst. 1 písm. c), odst. 2 písm. a) a b) a odst. 3 písm. a) a 29 písm. a), b), d) a h) zákona za účelem umístění a povolení lyžařských vleků „B“ a vymezení a užívání lyžařských tratí náležejících k těmto vlekům

Žadatel: Josef Figura, [redacted]

ROZHODNUTÍ

Správa CHKO Jeseníky (dále jen „Správa“) jako orgán státní správy věcně a místně příslušný podle ustanovení § 78 odst. 1 a 2 zákona č. 114/1992 Sb., o ochraně přírody a krajiny, v platném znění (dále jen „zákon“) a podle vyhlášky MŽP č. 46/2010 Sb., o příslušnosti správ NP a správ CHKO k výkonu státní správy ve správních obvodech tvořených NPR, NPP a jejich ochrannými pásmy, na základě žádosti pana Josefa Figury, IČ 12089664, doručené Správě dne 23.5.2011, po provedeném správním řízení podle zákona č. 500/2004 Sb., správní řád, v platném znění (dále jen „správní řád“) vydává toto rozhodnutí:

Ve smyslu § 43 zákona se povoluje výjimka ze základních ochranných podmínek Chráněné krajinné oblasti Jeseníky uvedených v § 26 odst. 1 písm. c), odst. 2 písm. a) a b) a odst. 3 písm. a) a Národní přírodní rezervace Praděd uvedených v § 29 písm. a), b), d) a h) zákona za účelem umístění a povolení lyžařských vleků „B“ a vymezení a užívání lyžařských tratí náležejících k těmto vlekům za předpokladu dodržení následujících podmínek:

Podmínky pro provoz lyžařského vleků

1. Lyžařský vlek „B“ (dále jen LV „B“) je tvořen sedmi podpěrnými sloupy v trati, jednou poháněcí stanicí tvořenou dvěma sloupy a jednou vratnou stanicí tvořenou dvěma sloupy.
2. Výstupiště lyžařů bude umístěno v prostoru mezi 6. a 7. podpěrným sloupem ve vzdálenosti do 25 m nad 6. podpěrným sloupem, kde bude vytvořena kolmá sněhová

IČ: 62933591
DS: 91tdyj9

Bankovní spojení ČNB Praha 1
číslo účtu: 18228-0111/0710

jindrich.chlapek@nature.cz
tel.: 584 458 645

16. Žadatel dále zajistí:

- pro uživatele LV „B“ možnost uložení batohů a zavazadel tak, aby nedocházelo k zavěšování na stromy a tím k jejich poškozování
 - umístění informačního panelu na viditelném místě u nástupiště a výstupiště z LV „B“, panel bude obsahovat schéma sjezdových tratí, informace o zakázaných činnostech na území NPR Praděd a CHKO Jeseníky majících vztah k provozu LV „B“, především o zákazu vstupu mimo prostory vymezené pro lyžování.
17. Posezónní úklid prostoru LV „B“ a přilehlého okolí bude prováděn ihned po odtávání sněhu a ukončen nejpozději do konce května, kdy provozovatel přizve Správu CHKO Jeseníky k terénnímu posouzení stavu sjezdové trati, jehož výsledky budou uvedeny do protokolu. V případě déletrvajících sněhových pokrývek může být termín dokončení posezónního úklidu prodloužen po dohodě se Správou CHKO Jeseníky.
18. Žadatel je povinen zabezpečit zařízení LV „B“ proti únikům látek negativně ovlivňujících prostředí. Při provozu, běžné údržbě technologie a opravách budou k mazání používány pouze biodegradovatelné oleje.
19. Používání ozvučení prostoru LV „B“ (např. vysílání reprodukováné hudby) je vyloučeno, výjimku tvoří pouze potřeba zajistit naléhavá bezpečnostní opatření a pořádání závodů.
20. V prostoru LV „B“ nebude instalováno žádné osvětlení, lze jej provozovat pouze za denního světla.
21. LV „B“ bude odstraněn v případě, že:
- již nebude moci být z technických důvodů provozován
 - jeho technický stav nebude odpovídat platným právním předpisům
 - nebude z jakýchkoliv důvodů provozován ve dvou po sobě následujících sezónách
 - budou existovat jiné zákonné důvody pro jeho odstranění.
22. Odstranění LV „B“ provede žadatel jednak fyzicky (tj. odstraní všechny nadzemní části LV „B“ včetně doprovodných zařízení z území NPR Praděd a podpěrný sloup č. 1) a rovněž formálně (zajistí zapsání dotčených pozemků v NPR Praděd do katastru nemovitostí jako pozemků určených k plnění funkcí lesa se způsobem využití les jiný než hospodářský).
23. Fyzické odstranění LV „B“ bude provedeno v průběhu měsíců září a října příslušného roku. Při odstraňování nesmí dojít k poškození půdního povrchu.
24. Odstraněním LV „B“ pozbývá toto usnesení platnosti.
25. Výjimka se v plném rozsahu vztahuje na vlastníka lyžařského vleku „B“ a jeho právní nástupce.

36. Používané sněžné mechanismy budou zajištěny proti úniku ropných produktů a dalších látek negativně ovlivňujících prostředí.
37. Příjezd sněžných mechanismů ke sjezdovým tratím je možný po komunikaci Ovčárna – Praděd, zleva okolo objektu dolní obslužné stanice a po obslužné komunikaci od hotelu Figura nad chatou Veronika.
38. Sníží-li se vrstva sněhu v průběhu sezóny kdekoliv na sjezdových tratích tak, že se na jejich povrchu objeví vegetace nebo začne prosvítat půdní či skalní podklad, přeruší žadatel provoz sjezdových tratí včetně vjezdů sněžných mechanismů bezodkladně ještě též den.
39. Obnovit provoz sjezdových tratí, včetně vjezdů sněžných mechanismů, může provozovatel za předpokladu, že ode dne zastavení provozu napadla souvislá vrstva minimálně 20 cm nového sněhu a přestane-li zároveň platit stav dle podmínky č. 38.
40. Posezónní úklid prostoru sjezdových tratí a plochy pro umístění horní stanice bude prováděn ihned po odtávání sněhu a ukončen nejpozději do konce května, kdy provozovatel přizve Správu CHKO Jeseníky k terénnímu posouzení stavu těchto ploch, jehož výsledku budou uvedeny do protokolu. V případě déletrvající sněhové pokrývky může být termín dokončení posezónního úklidu prodloužen po dohodě se Správou CHKO Jeseníky.
41. V prostoru sjezdových tratí a plochy pro umístění horní stanice nebude instalováno žádné osvětlení, sjezdové tratě budou provozovány pouze za denního světla.
42. Chemická úprava sněhu na sjezdových tratích nebude prováděna.
43. Používání ozvučení prostoru sjezdových tratí a plochy pro umístění horní stanice (např. vysílání reprodukované hudby) je vyloučeno, výjimku tvoří pouze potřeba zajistit natěhává bezpečnostní opatření a pořádání závodů dle podmínky č. 29.
44. Pokud bude lyžařský vlek „B“ v souladu s podmínkami pro provoz lyžařského vleku „B“ odstraněn, je žadatel povinen současně zrušit i sjezdové tratě. Zrušení provede žadatel jednak fyzicky (tj. odstraní veškeré vymezení a značení z území NPR Praděd a I. zóny CHKO Jeseníky) a rovněž formálně (zajistí zapsání dotčených pozemků v NPR Praděd do katastru nemovitostí jako pozemků určených k plnění funkcí lesa se způsobem využití les jiný než hospodářský).
45. Fyzické zrušení sjezdových tratí bude provedeno v průběhu měsíců září a října příslušného roku. Při rušení nesmí dojít k poškození půdního povrchu.
46. Výjimka na provoz sjezdových tratí a lyžařského vleku se povoluje za výše stanovených podmínek na dobu provozu současného přepravního zařízení typu Tatrapoma H80 na dobu neurčitou a v plném rozsahu se vztahuje na vlastníka nebo nájemce sjezdových tratí a jeho právní nástupce.

Vyloučení odkladného účinku odvolání

Správa CHKO Jeseníky dle § 85 odst. 2 správního řádu vylučuje odkladný účinek odvolání.

Povolovaná činnost zároveň nebude mít vzhledem k dosavadnímu dlouhodobému provozování za předpokladu dodržení podmínek rozhodnutí významný vliv na zachování stavu předmětů ochrany NPR Praděd.

Po zhodnocení výše uvedených důvodů dospěla Správa k závěru, že záměr žadatele není v rozporu se zákonnými podmínkami pro povolení výjimky, proto rozhodla tak, jak je uvedeno ve výroku.

Nedodržení stanovených podmínek může být důvodem ke zrušení rozhodnutí podle § 84 odst. 1 písm. c) zákona a zahájení sankčního řízení dle § 87 zákona.

Poučení o odvolání

Proti tomuto rozhodnutí se lze podle § 81 odst. 1 správního řádu odvolat do 15 dnů od doručení k MŽP podáním u Správy CHKO Jeseníky, Šumperská 93, 790 01 Jeseník. K odvolání se přiloží takový počet stejnopisů, který odpovídá počtu účastníků řízení, jinak je vyhotoví správní orgán na náklady odvolatele. V odvolání se uvede v jakém rozsahu se rozhodnutí napadá a dále namítaný rozpor s právními předpisy nebo nesprávnost rozhodnutí nebo řízení, jež mu předcházelo. Včas podané a přípustné odvolání nemá odkladný účinek.

VEDOUcí SPRÁVY



Rozdělovník:

Hlavní účastníci řízení dle § 27 odst. 1 správního řádu:

- Josef Figura, [redacted]

Vedlejší účastníci řízení § 27 odst. 3 správního řádu:

- Obec Malá Morávka
- Lesy ČR, s. p., Lesní správa Janovice, Zámecká 2, 793 42 Janovice
- Vojenská lázeňská a rekreační zařízení, Magnitogorská 12/1494, 101 00 Praha 10

Na vědomí po nabytí právní moci:

- Agentura ochrany přírody a krajiny ČR, Nuselská 38, 140 00 Praha 5
- Česká inspekce životního prostředí, OI Olomouc, OOP, Tovární 41, 772 00 Olomouc

Ministerstvo životního prostředí

V Olomouci dne 5. ledna 2012
č. j. 92042/ENV/11, 2034/570/11

Závazné stanovisko a stanovisko

K povolení změny v užívání stavby vleku LV „B“ spočívajícímu ve změně stavby dočasné na dobu trvalou, a k vydání územního rozhodnutí o využití území pro sjezdové tratě LV „B“.

1.

Ministerstvo životního prostředí jako správní orgán podle § 79 odst. 3 písm. t) zákona č. 114/1992 Sb., o ochraně přírody a krajiny, ve znění zákona č. 349/2009 Sb. (dále jen „ZOPK“), příslušný k výkonu působnosti orgánů ochrany přírody na pozemcích a stavbách, které tvoří součást objektů důležitých pro obranu státu mimo vojenské újezdy, zde k p. č. 1364/1 v k. ú. Malá Morávka, vydává s účinností pro p. č. 1364/1 v k. ú. Malá Morávka k žádosti investora Josefa Figury, [redacted], bytem [redacted], toto

závazné stanovisko:

A)

Ministerstvo životního prostředí souhlasí podle § 44 odst. 1 a § 12 odst. 2 ZOPK s vydáním povolení změny v užívání stavby, spočívající ve změně doby trvání stavby lyžařského vleku LV „B“ v k. ú. Malá Morávka, obec Malá Morávka, ze stavby dočasné na stavbu trvalou, popř. k vydání rozhodnutí o dodatečném povolení stavby. Podmínkou je dodržování výjimky Správy CHKO Jeseníky ze základních ochranných podmínek NPR Praděd a I. zóně dle § 43 odst. 3 zákona č. j. 1117/JS/2011 ze dne 5. 9. 2011 při provozu lyžařského vleku a sjezdových tratí. Stavba LV „B“ na p. č. 1364/1 obsahuje: Lyžařský vlek typ 2x H80z (TATRAPOMA), traťový podpěrný sloupy č. 1, poháněcí stanici se 2 sloupy. K zajištění provozu slouží dolní obslužná stanice na p. č. st. 512 a st. 513. (Zbytek stavby se nachází na pozemcích 1364/2 a 1360/9 v k. ú. Malá Morávka.)


B)

Ministerstvo životního prostředí souhlasí podle § 44 odst. 1 a § 12 odst. 2 ZOPK s vydáním územního rozhodnutí o využití území pro sjezdové

MŽP č. j. 33974/ENV/11, 850/570/11


Vzhledem k tomu, že nedojde ke změnám ve skutečném stavu přírody a krajiny, je zřejmé, že lze vyloučit významný vliv na naturové oblasti.

Otisk úředního razítka


ředitel odboru výkonu státní správy VIII
podepsán elektronicky

Rozdělovník:


Žadatel

- Josef Figura, 

na vědomí

- Správa CHKO Jeseníky

18



KRAJSKÝ ÚŘAD
MORAVSKOSLEZSKÝ KRAJ
Odbor životního prostředí a zemědělství
28. října 117, 702 18 Ostrava



Čj: MSK 162381/2013
Sp. zn.: ŽPZ/37128/2013/Hen
221.7 A20
Výtuzje: [redacted]
Odbor: Odbor životního prostředí a zemědělství
Telefon: [redacted]
Fax: [redacted]
E-mail: [redacted]
Datum: 2013-12-10

Rozhodnutí

Krajského úřadu Moravskosleszského kraje, odboru životního prostředí a zemědělství, ve věci žádosti pana Josefa Figury, [redacted] dále též „žadatel“, o dočasné odnětí pozemků určených k plnění funkcí lesa pro provozování lyžařského vleku B a sjezdových tratí na pozemcích p.č. 1360/9 a 1364/2 v k.ú. Malá Morávka, podle § 13, 16 a 17 zákona č. 289/1995 Sb., o lesích a o změně a doplnění některých zákonů (lesní zákon), ve znění pozdějších předpisů.

Výroková část:

Krajský úřad Moravskosleszského kraje, odbor životního prostředí a zemědělství (dále jen „krajský úřad“), jako věcně a místně příslušný správní úřad podle § 29 odst. 1 zákona č. 129/2000 Sb., o krajích (krajské zřízení), ve znění pozdějších předpisů, a podle § 48a odst. 1 písm. b) lesního zákona, po provedení správního řízení podle zákona č. 500/2004 Sb., správní řád, ve znění pozdějších předpisů (dále jen „správní řád“), rozhodl takto:

Panu Josefu Figurovi, [redacted] se

1. podle § 13 odst. 1 lesního zákona povoluje dočasné odnětí pozemků plnění funkcí lesa pro provozování lyžařského vleku B a sjezdových tratí, v následujícím rozsahu:

katastrální území kód	parcelní číslo dle KN	odnětí dočasné v m ²	Vlastník pozemku (účastník řízení dle § 27 odst. 1 správního řádu)
Malá Morávka 690236	č. 1360/9 č. 1364/2	21.688 6.039	ČR – právo hospodařit s majetkem státu pro Lesy České republiky, s.p. Přemyslova 1106, 501 68 Hradec Králové
Celkem		27.727	

č. – část pozemku

Dočasné odnětí se povoluje na období od nabytí právní moci tohoto rozhodnutí do 30. 9. 2016

2. podle § 17 odst. 1 lesního zákona se stanovuje poplatek za dočasné odnětí pozemků plnění funkcí lesa v k.ú. Malá Morávka, obec Malá Morávka takto:

Roční poplatek za dočasné odnětí	93.803,- Kč
1/12 ročního poplatku za dočasné odnětí	7.817,- Kč
Poplatek za dočasné odnětí v r. 2013 (jeden měsíc, prosinec)	7.817,- Kč
Poplatek za dočasné odnětí v letech 2014 a 2015 (celý rok)	93.803,- Kč
Poplatek za dočasné odnětí v r. 2016 (leden až září, 9 měsíců)	70.353,- Kč



Zveřejněno v úředním věstníku Moravskosleszského kraje

Poplatek za dočasné odnětí zaplatí žadatel. Poplatek je podle § 18 odst. 1 lesního zákona splatný každoročně ve stanovené výši a to vždy nejpozději do konce kalendářního roku v němž odnětí trvá a to na účet Celního úřadu Ostrava I, číslo účtu 8758-97729761/0710. Podle § 17 odst. 4 lesního zákona z poplatku připadá 40% obcím a 60% Státnímu fondu životního prostředí.

Podle § 18 odst. 3 lesního zákona, nebude-li poplatek za odnětí zaplacen ve stanovené výši nejpozději v den jeho splatnosti, je žadatel povinen zaplatit za každý den prodlení penále ve výši 0,1 % z nezaplacené částky a to počínaje dnem následujícím po dni splatnosti až do dne zaplacení včetně.

Účastníkem řízení dle § 27 odst. 1 správního řádu je kromě vlastníka pozemků uvedených v předcházející tabulce i žadatel, tj. Josef Figura, [redacted]

Odůvodnění:

O výše uvedeném odnětí pozemků plnění funkcí lesa bylo rozhodnuto na základě žádosti žadatele. Žádost byla doložena všemi náležitostmi předepsanými vyhláškou č. 77/1996 Sb., o náležitostech žádosti o odnětí nebo omezení a podrobnostech o ochraně pozemků určených k plnění funkcí lesů.

Řešené plochy jsou v souladu s územním rozhodnutím vydaným Stavebním úřadem v Rýmařově dne 26. 3. 2013 pod č.j. MURY 8965/2013, sp. zn. STU 50304/2011 SIL, které nabylo právní moci dne 27. 4. 2013.

Nejedná se o nové zařízení, ale nové rozhodnutí pro již existující lyžařský vlek a sjezdové tratě a to na dobu trvání nájemní smlouvy žadatele s vlastníkem dotčených pozemků.

Poplatek za dočasné odnětí je stanoven s ohledem na vyhlášenou průměrnou cenu dřeva, která je pro rok 2013 1.074,- Kč/m³. Dále s ohledem na faktor ekologické váhy lesa, který je 5 pro lesy ve zvláště chráněných územích v 1. zóně CHKO Jeseníky a NPR Praděd.

Poučení:

Proti tomuto rozhodnutí se lze odvolat k Ministerstvu zemědělství podáním učiněným u zdejšího krajského úřadu, a to ve lhůtě 15 dnů ode dne jeho doručení (§ 83 odst. 1 správního řádu). V odvolání se uvede, v jakém rozsahu se rozhodnutí napadá a dále namítaný rozpor s právními předpisy nebo nesprávnost rozhodnutí nebo řízení. Odvolání se podává v počtu 2 stejnopisů.

Podané odvolání má v souladu s § 85 odst. 1 správního řádu odkladný účinek. Odvolání jen proti odůvodnění rozhodnutí je nepřipustné.

„otisk úředního razítka“

[redacted]
vedoucí oddělení
hodnocení vlivů na životní prostředí a lesního hospodářství

Za správnost vyhotovení: [redacted]

Rozdělovník

Účastníci řízení dle § 27 odst. 1 správního řádu:

- Josef Figura, [redacted]
- Lesy České republiky, s.p., Přemyslova 1106, 501 68 Hradec Králové

Na vědomí:

- Městský úřad Rýmařov, odbor ŽP a RR, náměstí Míru 1, 795 01 Rýmařov
- Celní úřad pro Moravskoslezský kraj, nám. Svatopluka Čecha 8, 702 00 Ostrava – Moravská Ostrava a Přívoz
- Lesy České republiky, s.p., Lesní správa Janovice, Zámecká 2, 793 42 Janovice

Ověřovací doložka konverze na žádost do dokumentu v listinné podobě

Ověřuji pod pořadovým číslem 55067336-4334-131216134255, že tento dokument v listinné podobě, který vznikl převedením z dokumentu obsaženého v datové zprávě, skládajícího se z 2 listů, se shoduje s obsahem dokumentu, jehož převedením vznikl.

Autorizovanou konverzí dokumentu se nepotvrzuje správnost a pravdivost údajů obsažených v dokumentu a jejich soulad s právními předpisy.

Vstupující dokument obsažený v datové zprávě byl podepsán zaručeným elektronickým podpisem založeným na kvalifikovaném certifikátu vydaném akreditovaným poskytovatelem certifikačních služeb a platnost zaručeného elektronického podpisu byla ověřena dne 16.12.2013 v 13:43:04. Zaručený elektronický podpis byl sledán platným ve smyslu ověření integrity dokumentu, tzn. dokument nebyl změněn, a ověření platnosti kvalifikovaného certifikátu bylo provedeno vůči poslednímu zveřejněnému seznamu zneplatněných kvalifikovaných certifikátů vydanému k datu 16.12.2013 12:57:27. Údaje o zaručeném elektronickém podpisu: číslo kvalifikovaného certifikátu 16 98 09, kvalifikovaný certifikát byl vydán akreditovaným poskytovatelem certifikačních služeb PostSignum Qualified CA 2, Česká pošta, s.p. [IČ 47114983] pro podepisující osobu (označující osobu) Ing. Ladislav Hendrich, referent pro lesní hospodářství a myslivost, odbor životního prostředí a zemědělství, 2014, Moravskoslezský kraj [IČ 70890692]. Elektronický podpis nebyl označen časovým razítkem.

Subjekt, který autorizovanou konverzi dokumentu provedl:

Město Rýmařov

Datum vyhotovení ověřovací doložky:

16.12.2013

Jméno, příjmení a podpis osoby, která autorizovanou konverzi dokumentu provedla:

[Redacted]

Stisk úředního razítka:

[Redacted]



55067336-4334-131216134255

poznámka:
Iběž od uveřejnění seznamu zneplatněných kvalifikovaných certifikátů, vůči kterému byla ověřována platnost kvalifikovaného certifikátu 16 98 09, do provedení autorizované konverze dokumentů mohlo dojít k zneplatnění kvalifikovaného certifikátu.
Kontrola této ověřovací doložky lze provést v centrální evidenci ověřovacích doložek přístupné způsobem umožňujícím dálkový přístup na adrese <https://www.czechpoint.cz/overovaciodolozky>.



KRAJSKÝ ÚŘAD
MORAVSKOSLEZSKÝ KRAJ
Odbor životního prostředí a zemědělství
28. října 117, 702 18 Ostrava



Váš dopis zn.:

Ze dne:

Čj: MSK 2765/2014
Sp. zn: ŽPZ/37128/2013/Hen

Sp. zn.:

Vyřizuje:

Telefon:

Fax:

E-mail:

Datum:

Doložka právní moci

Rozhodnutí Krajského úřadu Moravskoslezského kraje, odboru životního prostředí a zemědělství, ve věci dočasného odnětí pozemků plnění funkcí lesa podle zákona č. 289/1995 Sb., o lesích a o změně a doplnění některých zákonů (lesní zákon), ve znění pozdějších předpisů, č.j. MSK 162381/2013, sp. zn. ŽPZ/37128/2013/Hen, ze dne 10. 12. 2013, nabylo právní moci dne 2. 1. 2014.
Tato písemnost se zasílá pouze subjektům s aktivovanou datovou schránkou.

„otisk razítka“

referent pro lesní hospodářství
oddělení hodnocení vlivů na životní prostředí a lesního hospodářství

Za správnost vyhotovení:

Rozdělovník

Účastník řízení dle § 27 odst. 1 správního řádu:
- Lesy České republiky s.p., Přemyslova 1106, 501 68 Hradec Králové

Na vědomí:

- Městský úřad Rýmařov, odbor ŽP a RR, Náměstí Míru 1, 795 01 Rýmařov
- Celní úřad pro Moravskoslezský kraj, nám. Svatopluka Čecha 8, 702 00 Ostrava – Moravská Ostrava a Přívoz



www.kr-moravskoslezsky.cz

www.kr-moravskoslezsky.cz



MĚSTSKÝ ÚŘAD RÝMAŘOV

Odbor stavební úřad
náměstí Míru 230/1, 79501 Rýmařov



12

Váš dopis zn.

Adresát:

Spisová značka
Č.J.
Využívá
Telefon / Fax
E-mail:
Datum

STU 50304/2011 SIL
MURX 5065/2013

26.03.2013

dle rozdělovníku



MĚSTSKÝ ÚŘAD V RÝMAŘOVĚ
rozhodnutí nabylo právní moci
dne: 27. 4. 2013
zapsáno dne: 10. 5. 2013
podpis: [redacted]

Žadatel:

Josef Figura, nar. 23.09.1949, 793 36 Malá Morávka 256

ÚZEMNÍ ROZHODNUTÍ č. 7/13 veřejnou vyhláškou

Dne 05.12.2011 podal u zdejšího stavebního úřadu žadatel, pan Josef Figura [redacted] bytem [redacted] žádost o vydání rozhodnutí o změně využití území nazvaného sjezdové tratě u lyžařského vleku „B“, na pozemcích parc. č. 1364/1, 1364/2 a 1360/9, vše v k.ú. Malá Morávka, obec Malá Morávka. Uvedeným dnem bylo zahájeno územní řízení.

V souladu s ustanovením přílohy – vybraná ustanovení novel, čl. II odst. 14) zákona č. 350/2012 Sb., kterým se mění zákon č. 183/2006 Sb., o územním plánování a stavebním řádu (stavební zákon), ve znění pozdějších předpisů, a některé související zákony (dále jen zákon č. 350/2012 Sb.) je územní řízení dokončeno dle právních předpisů účinných ke 31.12.2012.

Městský úřad Rýmařov, odbor stavební úřad, jako stavební úřad příslušný podle § 13 odst. 1 písm. c) zákona č. 183/2006 Sb., o územním plánování a stavebním řádu (stavební zákon), ve znění pozdějších předpisů (dále jen „stavební zákon“), posoudil žádost podle § 90 stavebního zákona a na základě tohoto posouzení vydává podle § 80 a § 92 stavebního zákona a podle § 10 vyhlášky č. 503/2006 Sb., o podrobnější úpravě územního řízení, veřejnoprávní smlouvy a územního opatření,

rozhodnutí o změně využití území

pro záměr nazvaný sjezdové tratě u lyžařského vleku „B“, na pozemcích parc. č. 1364/1, 1364/2 a 1360/9, vše v k.ú. Malá Morávka, obec Malá Morávka, jako dočasné využití území po dobu trvání nájemní smlouvy k pozemkům parc. č. 1364/1, 1364/2 a 1360/9, vše v k.ú. Malá Morávka, nejdéle však do 30.09.2016.

Pro nové využití území se stanoví tyto podmínky:

1. Dotčené části pozemků parc. č. 1360/9 – lesní pozemek o výměře 20746 m², parc. č. 1364/1 – ostatní plocha, neplodná půda o výměře 3167 m² a parc. č. 1364/2 – lesní pozemek o výměře 3042 m² budou využívány jako lyžařské sjezdové tratě. Rozsah využití je zřejmý z měřilského náčrtu v měřítku 1:2000, který je součástí tohoto rozhodnutí.

tel.: +420 554 254 100
fax: +420 554 254 112
úřední hodiny Po a St: 08:00 – 11:30 a 12:30 – 17:00, mimo úřední hodiny, pouze po předchozí domluvě

IČO: 00296317
DIČ: CZ00296317

Bankovní spojení KB a.s. Brno, exp. Rýmařov
č.ú: 1421-771 / 0100



www.rymarov.cz

2. Po nabytí právní moci tohoto rozhodnutí požádáte Městský úřad Rýmařov, odbor životního prostředí a regionálního rozvoje o vydání rozhodnutí o dočasném odnětí pozemků určených k plnění funkce lesa.
3. Při provozování lyžařských sjezdových tratí musí být dodrženy podmínky ze závazného stanoviska Ministerstva životního prostředí, ze dne 05.01.2012, č.j.: 92042/ENV/11, 2034/570/11.

Účastníci řízení podle § 27 odst. 1 zákona č. 500/2004 Sb., správní řád, ve znění pozdějších předpisů (dále jen „správní řád“):
Josef Figura, nar. [REDAKCE]

Výrok o námitkách účastníků řízení
Námítky účastníků řízení nebyly v řízení uplatněny.

Odůvodnění

Dne 05.12.2011 stavební úřad obdržel žádost pana Josefa Figury [REDAKCE] o vydání rozhodnutí o změně využití území nazvaného sjezdové tratě u lyžařského vleka „B“, na pozemcích parc. č. 1364/1, 1364/2 a 1360/9, vše v k.ú. Malá Morávka, obec Malá Morávka. Uvedeným dnem bylo zahájeno územní řízení.

Žádost byla doložena těmito rozhodnutími, vyjádřeními, souhlasmi a stanovisky:

- Měřičským náčrtem, geodetickým zaměřením sjezdové tratě a lanové dráhy „B“, zpracovaný spol. GEOMETRA OPAVA, spol. s r.o., ze dne 10.05.2011;
- Závazným stanoviskem Ministerstva zdravotnictví České republiky – Českého inspektorátu lázní a zříděl, ze dne 14.11.2011, MZDR 70023/2011-2/OZD-ČIL-V;
- Závazným stanoviskem Městského úřadu Rýmařov, odboru životního prostředí a regionálního rozvoje, ze dne 01.11.2011, č.j.: MURY 45225/2011;
- Souhlasem Obce Malá Morávka ze dne 07.11.2011, č.j.: 422/2011;
- Stanoviskem Vojenského lézeňského a rekreačního zařízení ze dne 11.10.2011, č.j.: 14810-1/2011-VLRZ/R/EN;
- Stanoviskem Vojenské ubytovací a stavební správy ze dne 18.11.2011, č.j.: 7954/22477/2011-1383-ÚP-OL;
- Souhlasným závazným stanoviskem Městského úřadu Rýmařov, odboru životního prostředí a regionálního rozvoje, ze dne 24.11.2011, zn.: OŽP. Vaš.47358/221-1/11
- Rozhodnutím Agentury ochrany přírody a krajiny České republiky, Správy chráněné krajinné oblasti Jeseníky, ze dne 05.09.2011, č.j.: 1117/JS/2011;
- Závazným stanoviskem a stanoviskem Agentury ochrany přírody a krajiny České republiky, Správy chráněné krajinné oblasti Jeseníky, ze dne 01.12.2011, č.j.: 2248/JS/2011;
- Vyjádřením Lesů České republiky, s.p., lesní správy Janovice, ze dne 28.11.2011, č.j.: LCR104/000967/2011;
- Vyjádřením Lesů České republiky, s.p., lesní správy Janovice, ze dne 14.03.2012, č.j.: LCR104/000346/2012;
- Závazným stanoviskem a stanoviskem Ministerstva životního prostředí ze dne 05.01.2012, č.j.: 92042/ENV/11, 2034/570/11.



Stavební úřad opatřením ze dne 11.02.2013 oznámil podle § 87 odst. 1 stavebního zákona v souladu s § 25 odst. 2 správního řádu, zahájení územního řízení veřejnou vyhláškou účastníkům řízení a dotčeným orgánům. Pro předmětné území byl vydán územní plán, a proto stavební úřad doručoval oznámení o zahájení územního řízení účastníkům řízení uvedeným v § 85 odst. 1 a dotčeným orgánům jednotlivě, účastníkům řízení uvedeným v § 85 odst. 2 veřejnou vyhláškou. K projednání návrhu současně nařídil veřejné ústní jednání spojené s místním šetřením na den 19.03.2013, o jehož výsledku byl sepsán protokol.

Stavební úřad v řízení posoudil záměr žadatele dle hledisek uvedených v § 90 stavebního zákona:

Pro obec Malá Morávka je schválen usnesením zastupitelstva č. 3/2005 ze dne 15.09.2005 Územní plán obce Malá Morávka, jehož závazná část byla vyhlášena obecně závaznou vyhláškou obce Malá Morávka dne 16.09.2005. Předmětné využití území je dle této dokumentace situováno do zóny SR - zóna sportu a rekreace. Zóna zahrnuje území s převládajícími plochami pro sport - hřiště, sportoviště, a plochy pro sportovní rekreační aktivity; jsou vymezeny pro stav a návrh - letapu. Jsou to stávající sportovní areály s nezbytnými obslužnými komunikacemi, odstavnými plochami, sociálním zařízením a zelení, a navržená nová hřiště a sportoviště. V této zóně lze zřizovat občanskou vybavenost sloužící návštěvníkům - stravování, společenská zařízení (klubovny), a služby pro vymezenou funkci. Jako sportovní plochy jsou vyznačeny i plochy sportovních aktivit, jsou to plochy pro: lyžařské vleky, lanovky, plochy pro snowboarding a plochy pro sáňkování. Předmětné využití území je vyznačeno jako Lv29 - Ovčárna, vlek B1, nad Veronikou (LV „B1“) a Lv30 - Ovčárna, vlek B2, nad Veronikou (LV „B2“). Plochy pro sport a rekreaci jsou umístěny ve stávajících i navržených plochách v rekreační zóně Malá Morávka, a ve stávajících plochách v rekreační zóně Praděd-Ovčárna; rekreační zóny jsou vyznačeny v souladu s platným ÚPN VÚC-J a s jeho platnou 1. změnou. Stavební úřad na základě výše uvedeného dospěl k závěru, že záměr je v souladu s platnou ÚPD obce Malá Morávka.

Stavební úřad posoudil záměr žadatele, zda je v souladu s cíli a úkoly územního plánování, zejména s charakterem území, s požadavky na ochranu architektonických a urbanistických hodnot v území. Posouzením záměru v souladu s cíli a úkoly územního plánování bylo zjištěno, že předmětné využití území není s těmito cíli a úkoly v rozporu. Územní plán Obce Malá Morávka neobsahuje pro dané území zvláštní požadavky na ochranu architektonických a urbanistických hodnot v území. Na základě posouzení výše uvedeného stavební úřad dospěl k závěru, že předmětný záměr je v souladu s cíli a úkoly územního plánování a charakterem území.

Stavební úřad prověřoval, zda je předložený záměr v souladu s požadavky stavebního zákona a jeho prováděcích právních předpisů, zejména s obecnými požadavky na využívání území. Využití území vyhovuje vyhlášce č. 501/2006 Sb., o obecných požadavcích na využívání území, ve znění pozdějších předpisů, zejména ustanovením § 20 odst. 1 a 3 citované vyhlášky. Pozemky svými vlastnostmi, zejména velikostí, polohou, plošným a prostorovým uspořádáním, umožňují využití území pro navrhovaný účel.

Stavební úřad prověřoval, zda je záměr v souladu s požadavky na veřejnou dopravní a technickou infrastrukturu. Využití území, tzn. využití částí dotčených pozemků jako sjezdové tratě, nevyžaduje nové nároky na veřejnou dopravní a technickou infrastrukturu. Přístup na využívané pozemky bude po stávající komunikaci.

Stavební úřad dále prověřoval, zda je záměr žadatele v souladu s požadavky zvláštních právních předpisů a se stanovisky dotčených orgánů podle zvláštních právních předpisů, popřípadě s výsledkem řešení rozporů a s ochranou práv a právem chráněných zájmů účastníků řízení. Soulad byl prokázán předložením závazného stanoviska Městského úřadu



Rýmařov, odboru životního prostředí a regionálního rozvoje, ze dne 01.11.2011, č.j.: MURY 45225/2011, hájící zvláštní zájmy na úseku odpadového hospodářství a ochrany ovzduší; souhlasného závazného stanoviska Městského úřadu Rýmařov, odboru životního prostředí a regionálního rozvoje, ze dne 24.11.2011, zn.: OŽP. Vaš.47358/221-1/11, hájící zvláštní zájmy na úseku ochrany lesa; rozhodnutí Agentury ochrany přírody a krajiny České republiky, Správy chráněné krajinné oblasti Jeseníky, ze dne 05.09.2011, č.j.: 1117/JS/2011 a závazného stanoviska a stanoviska Agentury ochrany přírody a krajiny České republiky, Správy chráněné krajinné oblasti Jeseníky, ze dne 01.12.2011, č.j.: 2248/JS/2011, závazného stanoviska a stanoviska Ministerstva životního prostředí, ze dne 05.01.2012, č.j.: 92042/ENV/11, 2034/570/11, hájící zvláštní zájmy na úseku ochrany přírody a krajiny; závazného stanoviska Ministerstva zdravotnictví – Českého inspektorátu lázní a zřidel, ze dne 14.11.2011, č.j.: MZDR 70023/2011-2/OZD-ČIL-V, hájící zvláštní zájmy na úseku ochrany zákona o přírodních léčivých zdrojích, zdrojích přírodních minerálních vod, přírodních léčebných lázních a lázeňských místech a změně některých souvisejících zákonů, ve znění pozdějších předpisů. Na základě výše uvedeného dospěl stavební úřad k závěru, že předmětný záměr je v souladu s požadavky zvláštních právních předpisů a se stanovisky dotčených orgánů podle zvláštních právních předpisů.

Při vymezování okruhu účastníků územního řízení dospěl stavební úřad k závěru, že v daném případě toto právní postavení podle § 85 stavebního zákona přísluší vedle žadatele (Josef Figura) a obce (Obec Malá Morávka), také vlastníkům pozemků dotčených záměrem a staveb na nich (Lesy České republiky, s.p., Hradec Králové; Vojenská lázeňská a rekreační zařízení Praha), a také vlastníkům sousedních pozemků a staveb na nich, které mají společnou hranici s pozemky dotčenými záměrem (Lesy České republiky, s.p., Hradec Králové; Vojenská lázeňská a rekreační zařízení Praha), protože jejich vlastnická nebo jiná věcná práva mohou být rozhodnutím přímo dotčena. Vlastnictví ani jiná práva k dalším sousedním a vzdálenějším nemovitostem nemohou být tímto rozhodnutím přímo dotčena.


Dopisem ze dne 11.02.2013 stavební úřad sdělil všem účastníkům řízení veřejnou vyhláškou, že byly shromážděny všechny podklady pro rozhodnutí ve věci a v souladu s ustanovením § 36 odst. 3 správního řádu, umožnil vyjádřit se k podkladům rozhodnutí a ke způsobu jejich zjištění. Tohoto zákonem stanoveného práva žádný z účastníků řízení nevyužil.

Toto rozhodnutí platí 2 roky ode dne, kdy nabude právní moci, nepozbývá však platnosti, bylo-li započato s využitím území pro stanovený účel. Územní rozhodnutí pozbývá platnosti též dnem, kdy stavební úřad obdržel sdělení žadatele, že upustil od záměru, ke kterému se rozhodnutí vztahuje; to neplatí, byla-li realizace záměru již zahájena.

Poučení

Proti tomuto rozhodnutí se lze podle ustanovení § 83 odst. 1 a § 86 odst. 1 správního řádu odvolat do 15 dnů ode dne jeho doručení, podáním učiněným u Městského úřadu Rýmařov, odboru stavební úřad. Příslušným odvolacím orgánem je Krajský úřad Moravskoslezského kraje v Ostravě, odbor územního plánování, stavebního řádu a kultury, 28. října 117, Ostrava.


Podle ustanovení § 82 odst. 1 správního řádu je nepřipustné odvolání jen proti odůvodnění. Podle odst. 2 téhož ustanovení musí mít odvolání náležitosti uvedené v ustanovení § 37 odst. 2 správního řádu a musí obsahovat údaje o tom, proti kterému rozhodnutí (usnesení) směřuje, v jakém rozsahu ho napadá a v čem je spatřován rozpor s právními předpisy nebo nesprávnost rozhodnutí (usnesení) nebo řízení, jež mu předcházelo. Odvolání se podává s potřebným



počtem stejnopisů tak, aby jeden stejnopis zůstal správnímu orgánu a aby každý účastník řízení dostal jeden stejnopis. Nepodá-li odvolatel potřebný počet stejnopisů, vyhotoví je Městský úřad Rýmařov, odbor stavební úřad, na jeho náklady.

Ostatní poučení

Podle ustanovení § 76 odst. 3 a § 72 odst. 1 správního řádu se rozhodnutí oznamuje účastníkům řízení podle § 85 odst. 1 stavebního zákona doručením stejnopisu jeho písemného vyhotovení do vlastních rukou. Nebude-li adresát při doručování zastížen, bude písemnost podle § 23 odst. 1 téhož zákona uložena, a pokud si adresát uloženou písemnost ve lhůtě do 10 dnů ode dne, kdy byla k vyzvednutí připravena, nevyzvedne, písemnost se podle ustanovení § 24 odst. 1 téhož zákona považuje za doručenou posledním dnem této lhůty. Účastníkům řízení podle § 85 odst. 2 stavebního zákona se rozhodnutí doručuje veřejnou vyhláškou podle § 25 odst. 2 správního řádu a to tak, že se písemnost, popřípadě oznámení o možnosti převzít písemnost, vyvěsí na úřední desce správního orgánu, který písemnost doručuje; na písemnosti se vyznačí den vyvěšení. Písemnost nebo oznámení se zveřejní též způsobem umožňujícím dálkový přístup. Patnáctým dnem po vyvěšení se písemnost považuje za doručenou, byla-li v této lhůtě splněna i povinnost podle věty druhé.



Příloha:

- ověřené geodetické zaměření sjezdové dráhy v M 1:2000

Správní poplatek vyměřen podle položky 18 písm. a) zákona č. 634/2004 Sb., o správních poplatcích, ve znění pozdějších předpisů, ve výši 1000,- Kč slovy: *Jedentise korun českých*, který byl uhrazen v hotovosti dne 19.03.2013.

Toto rozhodnutí musí být vyvěšeno nejméně po dobu 15 dnů na úřední desce Městského úřadu Rýmařov, informativně na úřední desce Obecního úřadu Malá Morávka a zveřejněno též způsobem umožňující dálkový přístup.

Vyvěšeno na úřední desce dne:..... Sejmuto z úřední desky dne:.....

Podpis a razítko:..... Podpis a razítko:.....

Uveřejněno na www stránkách dne:..... Sejmuto z www stránek dne:.....

Podpis a razítko:..... Podpis a razítko:.....

Doručí se:

Účastníci řízení dle § 85 odst. 1 stavebního zákona (doporučeně na doručenkou do vlastních rukou):

Žadatel:

Josef Figura, [REDACTED]

Obec:

Obec Malá Morávka, 793 36 Malá Morávka 55

Účastníci řízení dle § 85 odst. 2 stavebního zákona (veřejnou vyhláškou):

Lesy České Republiky, s.p., Přemyslova 1106/19, 501 68 Hradec Králové, zast. zast. Lesy České Republiky, s.p., lesní správa Janovice, Zámecká 2, 793 42 Janovice
Vojenská lázeňská a rekreační zařízení, Magnitogorská 1494/12, 101 00 Praha 10

Dotčené orgány (doporučeně na doručenkou):

Správa CHKO Jeseníky, Šumperská 93, 790 01 Jeseník
Městský úřad Rýmařov, odbor ŽPaRR, náměstí Míru 230/1, 795 01 Rýmařov
Ministerstvo životního prostředí, Vršovická 1442/65, 100 10 Praha
Ministerstvo zdravotnictví - Český inspektorát lázní a zřídel, Palackého náměstí 375/4, 128 00 Praha



Výměry sjezdovky a lanové dráhy na parcelách Lesů ČR určené pro vynětí z les.půdního fondu a nájmu

Dočasné odnětí PLF-lanová dráha

díl e z p.č.1364/2 = 2997 m²

díl f z p.č.1360/9 = 928 m²

plocha betonů vrchní stan. a sl.č.7 na p.č.1360/9 = 14 m²

Dočasné odnětí PLF-sjezdová dráha

díl a z p.č.1360/9 = 8383 m²

díl b z p.č.1360/9 = 12363 m²

díl c z p.č.1364/2 = 55 m²

díl d z p.č.1364/2 = 2987 m²

Celkem: 27727 m²

7027 8965/2013
 měřič k.č. ...
 ze dne 26.3.2013

Městský úřad
 náměstí Míru 1
 795 01 Píseň (6)

Výměry sjezdovky a lan.dráhy na parcelách Vojenských láz. a rekrea.zařízení

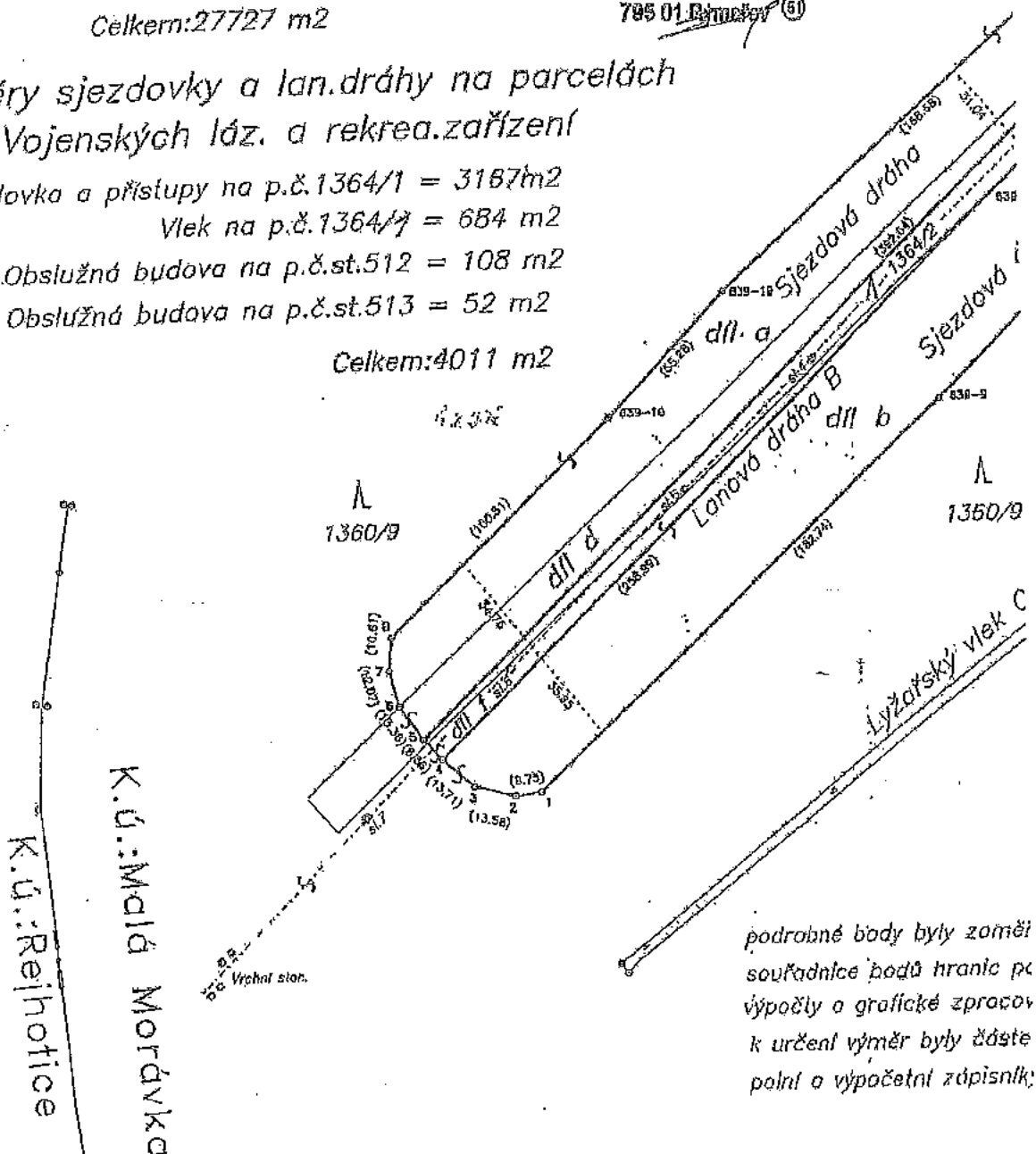
Sjezdovka a přístupy na p.č.1364/1 = 3167 m²

Vlek na p.č.1364/7 = 684 m²

Obslužná budova na p.č.st.512 = 108 m²

Obslužná budova na p.č.st.513 = 52 m²


Celkem: 4011 m²



podrobné body byly zoměři
 souřadnice podů hranic pe
 výpočty a grafické zpracov
 k určení výměr byly částe
 polní a výpočetní zápisník

K.Ú.:Rejhořice
 K.Ú.:Malá Morávka

VLÁDA ČESKÉ REPUBLIKY



USNESENÍ

VLÁDY ČESKÉ REPUBLIKY

ze dne 22. června 2005 č. 808

o povolení výjimky ze základních ochranných podmínek
Národní přírodní rezervace Praděd a Chráněné krajinné oblasti Jeseníky

Vláda

p o v o l u j e na žádost pana Josefa Figury, [REDACTED] výjimku podle ustanovení § 43 zákona č. 114/1992 Sb., o ochraně přírody a krajiny, ze zákazů uvedených v § 26 odst. 2 písm. a) a b), odst. 3 písm. a) a § 29 písm. a), b) a d) tohoto zákona, za účelem umístění a povolení stavby lyžařského vleku „C“ (LV „C“) ležícího na pozemcích parc. č. 1364/10, 1396/47 a 1360/13 v k. ú. Malá Morávka na území NPR Praděd a I. zóny CHKO Jeseníky za těchto podmínek:

1. maximální počet podpěrných sloupů LV „C“ je devět, a to včetně vratného a hnacího sloupu,
2. kapacitu lyžařského vleku přizpůsobí žadatel parametrům sjezdové trati a tato nepřesáhne 1200 os./hod,
3. jako objekt pro zajištění provozu lyžařského vleku bude sloužit dolní obslužná stanice LV „C“; v okolí objektu nebudou skladovány žádné předměty ani pomocná zařízení vleku,
4. horní obslužná stanice LV „C“ bude konstruována jako přenosná,
5. demontáž a odvoz horní obslužné stanice LV „C“ budou prováděny nejpozději v den ukončení zimního provozu, a to rovněž při dostatečné sněhové pokrývce tak, aby nedošlo k poškození půdního povrchu; pokud nebude výška sněhové pokrývky pro odstranění stanice v řádném termínu odpovídat podmínkám tohoto rozhodnutí, odstraní žadatel stanici způsobem schváleným Správou CHKO Jeseníky,
6. horní obslužná stanice bude mimo lyžařskou sezónu deponována mimo území NPR Praděd,

7. žadatel je povinen zabezpečit zařízení lyžařského vleku proti únikům látek negativně ovlivňujících prostředí,
8. při provozu, běžné údržbě technologie a opravách LV „C“ budou k mazání používány pouze biodegradovatelné oleje,
9. používání ozvučení prostoru LV „C“ (např. vysílání reprodukováné hudby) je vyloučeno, výjimku tvoří pouze potřeba zajistit naléhavá bezpečnostní opatření,
10. v prostoru lyžařského-vleku-nebude instalováno žádné osvětlení, vlek lze provozovat pouze za denního světla,
11. žadatel zpracuje provozně manipulační řád lyžařského vleku „C“ a předloží jej před zahájením provozu vleku a při každé jeho změně Správě CHKO Jeseníky k odsouhlasení,
12. lyžařský vlek „C“ je možné využívat výhradně k rekreačnímu lyžování s výjimkou závodů předem odsouhlasených Správou CHKO Jeseníky, jejichž počet nesmí být větší než deset ročně,
13. lyžařský vlek bude odstraněn v případě, že:
 - již nebude moci být z technických důvodů provozován,
 - jeho technický stav nebude odpovídat platným právním předpisům,
 - nebude z jakýchkoli důvodů provozován ve dvou po sobě následujících sezónách,
 - budou existovat jiné zákonné důvody pro jeho odstranění,
14. odstranění LV „C“ provede žadatel jednak fyzicky (tj. odstraní všechny nadzemní části lyžařského vleku včetně doprovodných zařízení z území NPR) a rovněž formálně (zajistí zapsání dotčených pozemků do katastru nemovitostí jako pozemků určených k plnění funkcí lesa se způsobem využití les jiný než hospodářský (viz vyhláška č. 190/1996 Sb.),
15. fyzické odstranění lyžařského vleku bude provedeno v průběhu měsíců září a října příslušného roku,
16. při odstraňování lyžařského vleku nesmí dojít k poškození půdního povrchu,
17. odstraněním lyžařského vleku pozbývá výjimka povolená tímto usnesením platnosti,

VLÁDA ČESKÉ REPUBLIKY

18. lyžařský vlek může být provozován v zimním období mezi 15. listopadem a 30.

dubnem,

19. horní obslužnou stanicí LV „C“ lze instalovat v rámci předsezónní údržby lyžařského vleku až při dostatečné sněhové pokrývce, která činí 80 cm u měrných bodů při okraji spodní části sjezdové trati a 60 cm u bodu v horní části sjezdovky (viz usnesení vlády o výjimce pro vymezení a užívání sjezdové trati náležející k LV „C“) a způsobem, aby nedošlo k poškození půdního povrchu; stanice bude umístěna do prostoru horní vratné stanice vleku,

20. provoz lyžařského vleku a sjezdové trati v každé zimní sezóně (včetně instalace informačních panelů a nepřekonatelných bariér) může být zahájen pouze pokud minimální výška sněhové pokrývky u měrných bodů (viz výše) ve spodní části sjezdovky činí alespoň 80 cm a 60 cm u měrného bodu v horní části,

21. sníží-li se vrstva sněhu v průběhu sezóny kdekoli na sjezdové trati tak, že se na její ploše objeví vegetace nebo začne prosvítat půdní či skalní povrch, přeruší žadatel provoz lyžařského vleku bezodkladně ještě též den,

22. obnovit provoz lyžařského vleku může provozovatel jedině za předpokladu, že ode dne zastavení provozu napadla souvislá vrstva minimálně 20 cm nového sněhu a přestane-li zároveň platit podmínka pro zastavení provozu ad bod č. 21,

23. provozovatel dále zajistí:

- pro uživatele LV „C“ možnost uložení batohů a zavazadel tak, aby nedocházelo k zavěšování na stromy a tím k jejich poškozování,

- umístění informačního panelu na viditelném místě u nástupiště a při výstupu z lyžařského vleku, panel bude obsahovat schéma sjezdové tratě a informace o činnostech na území NPR a I. zóny CHKO zakázaných a vztahujících se k provozu vleku, především o zákazu vstupu mimo prostory vymezené pro lyžování,

24. předsezónní údržbu lyžařského vleku lze provádět až po 15. září,

25. kontrolu stavu LV „C“ lze provádět celoročně,

26. posezónní úklid prostoru vleku a přilehlého okolí bude prováděn ihned po odtávání sněhu a ukončen nejpozději do konce května, kdy provozovatel přizve Správu CHKO Jeseníky k terénnímu posouzení stavu sjezdové tratě, jehož výsledky budou uvedeny do protokolu; v případě déletrvající sněhové pokrývky může termín dokončení posezónního úklidu prodloužit Správa CHKO Jeseníky,

27. výjimka se v plném rozsahu vztahuje na vlastníka vleku a jeho právní nástupce.

1. místopředseda vlády

Mgr. Bohuslav S o b o t k a , v. r.


Text usnesení (soubor MS Word):



uv050622.0808.doc

Přílohy:

VLÁDA ČESKÉ REPUBLIKY



USNESENÍ

VLÁDY ČESKÉ REPUBLIKY

ze dne 22. června 2005 č. 809

o povolení výjimky ze základních ochranných podmínek
Národní přírodní rezervace Praděd v Chráněné krajinné oblasti Jeseníky

Vláda

p o v o l u j e na žádost pana Josefa Figury, [REDACTED], výjimku podle ustanovení § 43 zákona č. 114/1992 Sb., o ochraně přírody a krajiny, ze zákazů uvedených v § 26 odst. 1 písm. c), odst. 2 písm. b), odst. 3 písm. a) a § 29 písm. a), d) a h) tohoto zákona, za účelem vymezení, geometrického zaměření a užívání sjezdových tratí náležejících k lyžařskému vleku „C“ (LV „C“) ležících na pozemcích parc. č. 1360/9, 1396/1 a 1364/1 v k. ú. Malá Morávka a prostoru pod tímto vlekem, včetně úpravy sněžnými mechanismy, na území NPR Praděd a I. zóny CHKO Jeseníky za těchto podmínek:

1. vymezení sjezdových tratí bude provedeno mezníky podle geodetického zaměření sjezdovky a měřického náčrtu zpracovaného firmou Geometra Opava, spol. s r.o. dne 20. 10. 2004 (náčrt je součástí žádosti),
2. na místech určených Správou CHKO Jeseníky budou při vnějším okraji vymezených sjezdových tratí instalovány tři měrné tyče určené k odečtu výšky sněhové pokrývky (dále jen „měrné body“); na počátku každé sezóny, v rámci předsezónní údržby lyžařského vleku, provede žadatel kontrolu stavu tyčí a v případě nutnosti jejich opravu,
3. v prostoru sjezdových tratí nebude instalováno žádné osvětlení,
4. žadatel zpracuje provozně manipulační řád sjezdových tratí a předloží jej před zahájením jejich užívání a při každé jeho změně Správě CHKO Jeseníky k odsouhlasení,
5. pokud bude LV „C“ v souladu s podmínkami usnesení vlády pro stavbu a provoz lyžařského vleku „C“ odstraněn, je žadatel povinen současně zrušit i obě sjezdové tratě; zrušení sjezdových tratí provede žadatel jednak fyzicky (tj. odstraní veškeré vymezení a značení sjezdových tratí z území NPR) a rovněž formálně (zajistí

zapsání dotčených pozemků do katastru nemovitostí jako pozemků určených k plnění funkcí lesa se způsobem využití les jiný než hospodářský (viz vyhláška č. 190/1996 Sb.),

6. fyzické zrušení sjezdových tratí bude provedeno v průběhu měsíců září a října příslušného roku,

7. při rušení sjezdovek nesmí dojít k poškození půdního povrchu,

8. zrušením sjezdovek nebo odstraněním přilehlého vleku pozbývá výjimka povolená tímto usnesením platnosti,

9. sjezdové tratě mohou být užívány v zimním období mezi 15. listopadem a 30. dubnem,

10. na počátku každé sezóny budou do lomových bodů sjezdových tratí vymezených podle geodetického zaměření umístěny tyče vyčnívající alespoň 1 m nad sněhovou pokrývkou a umožňující snadnou orientaci o hranicích prostoru sjezdovek,

11. provoz sjezdových tratí v každé zimní sezóně (včetně instalace informačních panelů a nepřekonatelných bariér) může být zahájen pouze pokud minimální výška sněhové pokrývky u dvou měrných bodů ve spodní části sjezdovek činí alespoň 80 cm, u bodu v horní části 60 cm,

12. snížil-li se vrstva sněhu v průběhu sezóny kdekoliv na sjezdových tratích tak, že se na jejich ploše objeví vegetace nebo začne prosvítat půdní či skalní povrch, přeruší žadatel provoz sjezdových tratí bezodkladně ještě též den,

13. obnovit provoz sjezdovek může provozovatel jedině za předpokladu, že ode dne zastavení provozu napadla souvislá vrstva minimálně 20 cm nového sněhu a přestane-li zároveň platit podmínka pro zastavení provozu ad bod č. 12,

14. sjezdové tratě náležející k LV „C“ je možné využívat výhradně k rekreačnímu lyžování s výjimkou závodů předem odsouhlasených Správou CHKO Jeseníky, jejichž počet nesmí být větší než deset ročně,

15. sjezdové tratě smějí být provozovány pouze za denního světla,

16. vymezení sjezdových tratí pevnými bariérami bude provedeno podle jejich geodetického zaměření takto: nepřetržité propojení místa výstupu z lyžařského vleku „C“ a měřičských bodů 14, 13, 12 a 11 a 50 metrů dále směrem k měřičskému bodu 10 v celkové délce minimálně 280 metrů, nepřetržité propojení měřičských bodů 25 a 15 a 70 metrů dále směrem k měřičskému bodu v celkové délce minimálně 150 metrů; prostor lyžařského vleku bude vymezen pevnými bariérami od místa výstupu po 7. sloup lyžařského vleku jednostranně vlevo v celkové délce minimálně 85 metrů;

VLÁDA ČESKÉ REPUBLIKY

zbytek sjezdových tratí bude vyznačen po jejich hranici stanovené geodetickým

zaměřením PE tyčemi v minimálním intervalu 20 metrů; ohraničení sjezdovky bude trvale udržováno ve funkčním stavu a minimálně 100 cm nad povrchem sněhové pokrývky, žadatel je povinen zabránit vhodnými opatřeními vyjíždění lyžařů mimo vymezené sjezdové tratě,

17. chemická úprava sněhu nebude prováděna,

18. používání ozvučení prostoru sjezdovek (např. vysílání reprodukované hudby) je vyloučeno, výjimku tvoří pouze potřeba zajistit naléhavá bezpečnostní opatření,

19. vjíždět sněžnými mechanismy za účelem úpravy povrchu sjezdovek do prostoru sjezdových tratí v každé zimní sezóně lze nejdříve v den, kdy minimální výška sněhové pokrývky u dvou měrných bodů ve spodní části sjezdovek činí alespoň 80 cm, u bodu v horní části 60 cm,

20. sníží-li se vrstva sněhu v průběhu sezóny kdekoliv na sjezdových tratích tak, že se na jejich ploše objeví vegetace nebo začne prosvítat půdní či skalní povrch, nelze od tohoto okamžiku vjíždět sněžnými mechanismy do prostor sjezdových tratí a pod lyžařský vlek,

21. vjezd sněžných mechanismů do prostoru sjezdových tratí a prostoru pod lyžařským vlekem je znovu možný jedině v případě, že ode dne zastavení jejich provozu napadla souvislá vrstva minimálně 20 cm nového sněhu a přestane-li zároveň platit podmínka uvedená v bodě č. 20,

22. provozovatel je povinen využívat k úpravě sjezdových tratí a prostoru pod LV „C“ výhradně vozidla s platným technickým osvědčením, které bude schopen na výzvu orgánům ochrany přírody kdykoliv předložit ke kontrole,

23. používané sněžné mechanismy budou zajištěny proti úniku ropných produktů a dalších látek negativně ovlivňujících prostředí,

24. příjezd sněžných mechanismů ke sjezdovým tratím náležejícím k LV „C“ je možný po cestě od hotelu Figura,

25. posezónní úklid prostoru sjezdovky bude prováděn ihned po odtávání sněhu a ukončen nejpozději do konce května, kdy provozovatel přizve Správu CHKO Jeseníky k terénnímu posouzení stavu sjezdové tratě, jehož výsledky budou uvedeny do protokolu; v případě déletrvající sněhové pokrývky může termín dokončení posezónního úklidu prodloužit Správa CHKO Jeseníky,

26. výjimka se v plném rozsahu vztahuje na vlastníka nebo nájemce sjezdovky a jeho právní nástupce.

1. místopředseda vlády

Mgr. Bohuslav S o b o t k a , v. r.

Text usnesení (soubor MS Word):



uv050622.0809.doc

Přílohy:

ODBOR: životního prostředí a regionálního rozvoje



Toto rozhodnutí nabylo právní moci
dne: 16. 12. 2005 *dle rozdělovníku*

MĚSTSKÝ ÚŘAD RÝMAŘOV
odbor: *Malá Morávka*
dne: 16. 12. 2005

Váš dopis značky / ze dne

Naše značka
OŽP.Vaš. 8646/221-1/05

Rýmařov
15.12.2005

Rozhodnutí o trvalém odnětí pozemku určeného k plnění funkcí lesa a o stanovení poplatku.

Žadatel: Josef Figura, [redacted]

ROZHODNUTÍ

Městský úřad Rýmařov, odbor životního prostředí a regionálního rozvoje (dále jen MÚ), příslušný dle zákona č. 314/2002 Sb. o stanovení obcí s pověřeným obecním úřadem a stanovení obcí s rozšířenou působností, podle § 48 odst. 1 písm f) zákona č. 289/1995 Sb. o lesích a o změně a doplnění některých zákonů (dále jen „ lesní zákon „) vydává po přezkoumání žádosti žadatele následující rozhodnutí:

V ý r o k

Výrok 1. : MÚ Rýmařov povoluje žadateli panu Josefu Figurovi, [redacted] IČ: 120 89 664 podle § 13 odst. 1 lesního zákona výjimku ze zákazu využití pozemků určených k plnění funkcí lesa (dále jen „lesní pozemky“) pro jiné účely a současně ve smyslu § 16 lesního zákona *trvalé odnětí* níže uvedených lesních pozemků plnění funkcí lesa (dále jen „ trvalé odnětí „) pro umístění a provoz lyžařského vleku „ C “ v níže uvedeném rozsahu :

Trvalé odnětí :

obec	katastrální území	p.č. PUPFL dle KN	výměra v m ²	vlastník pozemku
Malá Morávka	Malá Morávka	1360/13 (celý pozemek)	1470	ČR - LČR s.p. LS Janovice
Malá Morávka	Malá Morávka	1396/47 (celý pozemek)	266	ČR - LČR s.p. LS Janovice
Celkem:			1736 m ²	

Výrok 2. : Podle § 16 odst. 2 písm. f) lesního zákona se stanovují žadateli tato opatření v zájmu ochrany pozemků určených k plnění funkcí lesa :

1. Sousedící lesní pozemky ani lesní porosty na nich nebudou dotčeny, především na nich nebudou zřizovány skládky nebo jiné stavby jakéhokoliv druhu, a to ani dočasně.
2. Před zahájením užívání stavby budou v terénu řádně vyznačeny hranice pozemků odňatých plnění funkcí lesa.

Výrok 3. : MÚ Rýmařov stanovuje podle § 17 a § 18 lesního zákona poplatek za povolené trvalé odnětí ve výši 211.901,- Kč (slovy dvěstajedenáctitísícdevětsetjedna Kč). Z této částky připadá 40 % , tj. 84.760,- Kč, obci Malá Morávka a 60 % , tj. 127.141,- Kč, Státnímu fondu životního prostředí.

Podle § 17 odst. 1 a § 18 odst. 1 lesního zákona uhradí žadatel poplatek za trvalé odnětí ve výši 211.901,- Kč jednorázově do třiceti dnů ode dne nabytí právní moci tohoto rozhodnutí na účet Finančního úřadu v Bruntále, číslo 8766-7620771/0710, VS 12089664. Při zaplacení poplatku po lhůtě splatnosti vyměří finanční úřad penále v souladu s § 18 odst. 3 lesního zákona.

O d ů v o d n ě n í :

Žadatel podal dne 12.12.2005 na zdejší odbor žádost o vydání rozhodnutí o trvalém odnětí výše uvedených lesních pozemků. Žádost byla doložena všemi náležitostmi dle vyhlášky MZe č. 77/1996 Sb., o náležitostech žádosti o odnětí nebo omezení a podrobnostech o ochraně pozemků určených k plnění funkcí lesa.

Jedná se o trvalé odnětí lesních pozemků nacházejících se pod stavbou lyžařského vleku „C“ v lokalitě Ovčárna. Jelikož oba výše uvedené pozemky mají svá parcelní čísla a jedná se o odnětí celých lesních pozemků, byl pro výpočet poplatků za odnětí a určení plochy směrodatný výpis z KN.

Dosud byly pozemky pod vlekem odnímány dočasně i s pozemkem sjezdovky. Platnost stávajícího rozhodnutí o dočasném odnětí lesních pozemků pro stavbu výše uvedeného vleku a sjezdovky vydaného Krajským úřadem Moravskoslezského kraje dne 26.3.2004 pod č.j. ŽPZ/3186/04/NE skončila dne 31.5.2005.

Žadatel předložil k žádosti o vydání tohoto rozhodnutí, Usnesení vlády ČR č. 808 ze dne 22.6.2005, která jako příslušný orgán státní správy ochrany přírody, udělila výjimku se zákazů umísťovat a povolovat stavby v NPR Praděd a CHKO Jeseníky. Dále předložil souhlas vlastníka lesního pozemku – ČR, LČR, s.p. Hradec Králové, zastoupené Mgr. Danou Šteflovou, právničkou Krajského inspektorátu LČR, s.p. Šumperk (zastoupena na základě pověření ze dne 15.6.2005) s vydáním rozhodnutí o trvalém odnětí lesních pozemků, a to pro výše uvedené lesní pozemky pod stavbou vleku . Zdejší úřad si vyžádal stanovisko stavebního úřadu MěÚ Rýmařov, který ve svém sdělení ze dne 5.12.2005 uvádí, že pro stavbu „LV C“ vede řízení podle § 85 stavebního zákona, jehož výsledkem bude změna užívání stavby s dočasně na stavbu trvalou.


Zdejší úřad vzhledem ke znalosti místních poměrů z předchozích řízení upustil od místního šetření. Vzhledem k souladu stanoviska vlastníka lesního pozemku, který souhlasí s vydáním rozhodnutí o trvalém odnětí lesního pozemku, dále souladu s Usnesením vlády ČR, která udělila časově neomezenou výjimku se zakázaných činností v NPR Praděd a CHKO Jeseníky, vázanou pouze na splnění podmínek této výjimky a sdělení stavebního úřadu o vedeném řízení o změně užívání stavby, rozhodl zdejší úřad, jako věcně a místně příslušný orgán státní správy lesů tak, jak je uvedeno ve výroku.

Pozemky trvale odňaté ztrácí příslušnost k pozemkům určeným k plnění funkcí lesa dnem nabytí právní moci tohoto rozhodnutí.


Nárok vlastníka lesního pozemku na úhradu ztráty z předčasné likvidace lesních porostů a na zvýšené provozní náklady podle § 21 odst. 2 a 3 lesního zákona není vydáním tohoto rozhodnutí dotčen.

Poučení o odvolání:

Proti tomuto rozhodnutí se lze odvolat do 15ti dnů od jeho obdržení ke Krajskému úřadu Moravskoslezského kraje, 28. října 117, 702 18 Ostrava podáním u zdejšího odboru dle § 53 a 54 zákoná č. 71/1967 Sb., o správním řízení (správní řád).


vedoucí odboru životního prostředí a regionálního rozvoje

Rozdělovník :

1. účastníci řízení (obdrží doporučeně do vlastních rukou) :
 - žadatel
 -  Krajský inspektorát Šumperk, Potoční 22, 787 01 Šumperk
2. správce poplatku :
(obdrží po nabytí právní moci tohoto rozhodnutí doporučeně do vlastních rukou)
 - Finanční úřad v Bruntále, Ruská 3, 792 01 Bruntál
3. na vědomí :
 - Katastrální úřad v Bruntále, Partyzánská 7, 792 01 Bruntál
(obdrží po nabytí právní moci tohoto rozhodnutí doporučeně do vlastních rukou)
 - Obec Malá Morávka, 793 36
 - Městský úřad Rýmařov, stavební úřad
 - LČR, s.p. LS Janovice, Zámecká 2, 793 42 Janovice u Rýmařova
4. k založení do spisu
 - Městský úřad Rýmařov, ŽPaV, SSL



KRAJSKÝ ÚŘAD
MORAVSKOSLEZSKÝ KRAJ
 Odbor životního prostředí a zemědělství
 28. října 117, 702 18 Ostrava

Elektronický podpis - 22.1.2015

Certifikát autora podpisu:
 Jméno: Mgr. Jan Štáhlík, Ph.D.
 Vydatel: Poskytovatel certifikační služby C...
 Platnost do: 11.6.2015



Čj: MSK 3386/2015
 Sp. zn.: ŽPZ/1109/2015/Bez
 221.7 A20
 Vyřizuje: [redacted]
 Odbor: Odbor životního prostředí a zemědělství
 Telefon: [redacted]
 Fax: [redacted]
 E-mail: [redacted]
 Datum: [redacted]

Rozhodnutí

Výroková část

Krajský úřad Moravskoslezského kraje, odbor životního prostředí a zemědělství (dále jen „krajský úřad“), jako věcně a místně příslušný správní orgán, a to orgán státní správy lesů, podle § 29 odst. 1 a § 67 odst. 1 písm. g) zákona č. 129/2000 Sb., o krajích (krajské zřízení), ve znění pozdějších předpisů, podle § 48a odst. 1 písm. b) zákona č. 289/1995 Sb., o lesích a o změně a doplnění některých zákonů (lesní zákon), ve znění pozdějších předpisů (dále jen „lesní zákon“), a podle § 11 odst. 1 písm. b) zákona č. 500/2004 Sb., správní řád, ve znění pozdějších předpisů (dále jen „správní řád“), ve správním řízení o žádosti ze dne 22. 12. 2014 podnikající fyzické osoby Josefa Figury, IČO 12089664, [redacted] (dále jen „žadatel“), rozhodl takto:

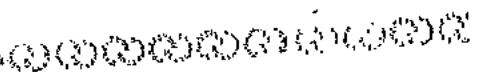
- I. podle § 13 odst. 1, § 15 a 16 lesního zákona se dočasně odnímají části pozemků plnění funkcí lesa pro žadatelův záměr „Sjezdové tratě k lyžařskému vleku „C“, na pozemcích parc. č. 1360/9, 1364/1 a 1396/61 (dříve pozemek parc. č. 1396/1), vše v k. ú. Malá Morávka, obec Malá Morávka, jako dočasné využití území po dobu trvání nájemních smluv k výše uvedeným pozemkům, nejdéle však do 31. 12. 2019“, a to na dobu ode dne nabytí právní moci tohoto rozhodnutí do dne 31. 12. 2019, a to tyto části pozemků určených k plnění funkcí lesa, druhu lesní pozemek:

Katastrální území	Parcelní číslo	Dotčená plocha dočasného odnětí v m ²	Vlastník pozemků
Malá Morávka	1360/9	26 879	Česká republika, Lesy České republiky, s.p., IČO 42196451, se sídlem Přemyslova 1106, 501 68 Hradec Králové.
	1396/61	4 586	
CELKEM		31 465	



Externí poskytovatel systémů environmentálního řízení a auditu

Číslo účtu: 1650626149708600
 IČO: CZ70890692
 DIČ: CZ70890692



www.kr-moravskoslezsky.cz

595 622 122

IČO: 70890692
 DIČ: CZ70890692

Nedílnou součástí tohoto rozhodnutí je příloha, a to geometrický plán pro rozdělení dotčených pozemků číslo 640-50/2006, ověřený úředně oprávněným zeměměřičským inženýrem [redacted] dne 21. 8. 2006 pod číslem 77/2006, v němž jsou vyznačeny předmětné sjezdové trati na dotčených pozemcích jako díly „a“ a „d“ nového pozemku parc. č. 1360/35,

II. ve smyslu § 17 odst. 1 lesního zákona je žadatel povinen zaplatit poplatek za dočasné odnětí pozemků plnění funkcí lesa podle výroku č. I tohoto rozhodnutí takto:

Poplatek za dočasné odnětí za 1 rok	116.955 Kč
1/12 ročního poplatku za dočasné odnětí	9.746,25 Kč

Tento poplatek za dočasné odnětí je podle § 18 odst. 1 lesního zákona splatný každoročně ve stanovené výši, a to vždy nejpozději do konce kalendářního roku, v němž odnětí trvá. V případě, že se odnětí uskuteční v průběhu kalendářního roku, zaplatí se poplatek za každý, i započatý měsíc, ve výši jedné dvanáctiny roční částky poplatku.

Poplatek bude zaplacen na účet Celního úřadu pro Moravskoslezský kraj, číslo účtu [redacted] s variabilním symbolem, kterým je daňové identifikační číslo žadatele.

Podle § 17 odst. 4 lesního zákona z poplatku připadá 40 % obci, v jejímž katastrálním území došlo k odnětí, a 60 % Státnímu fondu životního prostředí České republiky.

Podle § 18 odst. 3 lesního zákona, nebude-li poplatek za odnětí zaplacen v plné výši nejpozději v den jeho splatnosti, je žadatel povinen zaplatit za každý den prodlení penále ve výši 0,1 % z nezaplacené částky, a to počínaje dnem následujícím po dni splatnosti až do dne zaplacení včetně.

Účastníci řízení podle § 27 odst. 1 písm. a) správního řádu:

- a) Josef Figura, IČO 12089664, se sídlem [redacted]
- b) Česká republika, Lesy České republiky, s.p., IČO 42196451, se sídlem Přemyslova 1106, 501 68 Hradec Králové, Lesní správa Janovice, se sídlem Zámecká 2, 793 42 Janovice.

Odůvodnění

Správní řízení ve věci bylo zahájeno v souladu s § 44 odst. 1 správního řádu dne 23. 12. 2014 doručením žádosti žadatele ze dne 22. 12. 2014 nazvané „Žádost o povolení dočasného odnětí pozemků určených k plnění funkcí lesa v obci a katastrálním území Malá Morávka“ krajskému úřadu. Předmětem žádosti bylo dočasné odnětí pozemků určených k plnění funkcí lesa pro záměr provozování sjezdových tratí náležejících k lyžařskému vleku C na částech lesních pozemků parc. č. 1360/9 v rozsahu 26.879 m² a 1396/61 (dříve 1396/1) v rozsahu 4.586 m² v katastrálním území Malá Morávka, obec Malá Morávka v rozsahu dle geometrického plánu pro rozdělení dotčených pozemků číslo 640-50/2006, ověřeného úředně oprávněným zeměměřičským inženýrem Ing. Ivem Gřondělem dne 21. 8. 2006 pod číslem 77/2006 a potvrzeným Katastrálním úřadem pro Moravskoslezský kraj, Katastrálním pracovištěm Bruntál, [redacted] dne 22. 9. 2005 pod č. 538/2006, kterým je plocha dočasného odnětí pozemků plnění funkcí lesa vylišena jako díly „a“ a „d“ nového pozemku parc. č. 1360/35 o výměře 31.465 m². Předmětné lesní pozemky jsou ve vlastnictví České republiky, s právem hospodaření právnické osoby Lesy České republiky, s.p., IČO 42196451, se sídlem

Přemyslova 1106, 501 68 Hradec Králové.

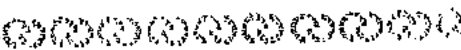
Písemností č. j. MSK 4243/2015 ze dne 12. 1. 2015 krajský úřad v souladu s § 47 odst. 1 správního řádu vyrozuměl všechny jemu známé účastníky řízení o zahájení řízení v předmětné věci a ve smyslu § 36 odst. 3 správního řádu jim dal možnost vyjádřit se před vydáním rozhodnutí ve věci k jeho podkladům. Této možnosti žádný z účastníků řízení nevyužil. Žadatel se této možnosti již v rámci žádosti výslovně vzdal.

K žádosti byl doložen znalecký posudek č. 174-11/2014 „Komplexní výpočet náhrad škod na produkčních funkcích lesa a výpočet poplatku za dočasné odnětí a omezení plnění funkcí lesa (PUPFL) částí stávajících pozemkových parcel č. A) 1360/9 – lesní pozemek, o stávající celkové výměře 1056938 m², B) 1396/61 – lesní pozemek, o stávající celkové výměře 1801098 m², dříve parcela č. 1396/1 – lesní pozemek v katastrálním území a obci Malá Morávka, okresu Bruntál“ zpracovaný [redacted], znalcem v oboru ekonomika, odvětví ceny a odhady, se specializací na lesní pozemky a lesní porosty, škody na lesních porostech, IČO 71730214, se sídlem [redacted] jehož součástí jsou náležitosti dle § 1 písm. a) až g) vyhlášky č. 77/1996 Sb., o náležitostech žádosti o odnětí nebo omezení a podrobnostech o ochraně pozemků určených k plnění funkcí lesa (dále jen „vyhláška č. 77/1996 Sb.“). Dále bylo k předmětnému záměru doloženo v souladu s § 1 písm. l) vyhlášky č. 77/1996 Sb. územní rozhodnutí Městského úřadu Rýmařov, odboru stavební úřad, č. 33/14, č. j. MURY33743/2014, ze dne 17. 12. 2014, které nabylo právní moci dne 19. 12. 2014, a opravné rozhodnutí k tomuto územnímu rozhodnutí č. 37/14, č. j. MURY 34173/2014, ze dne 19. 12. 2014, které nabylo právní moci dne 19. 12. 2014. V souladu s § 1 písm. j) a k) vyhlášky č. 77/1996 Sb. byl doložen souhlas vlastníka pozemků s dočasným odnětím dotčených pozemků určených plnění funkcí lesa č. j. LCR 104/001187/2014 ze dne 14. 10. 2014, který vykonává v předmětných lesích odbornou správu lesa. Plán rekultivace ve smyslu § 1 písm. h) vyhlášky č. 77/1996 Sb. není v případě předmětného záměru nezbytný, a proto dokládán nebyl. Podle § 48a odst. 1 písm. b) lesního zákona rozhoduje o odnětí lesních pozemků plnění funkcí lesa nebo o omezení jejich využívání pro plnění funkcí lesa o výměře 1 ha a více a o výši poplatků za odnětí krajský úřad.

Krajský úřad k předmětnému záměru žadatele vydával podle § 14 odst. 2 lesního zákona a ve smyslu § 149 odst. 1 správního řádu souhlas - závazné stanovisko č. j. MSK 133493/2014 ze dne 9. 10. 2014 jako podklad pro navazující územní rozhodnutí.

Krajský úřad po posouzení žádosti podání dospěl k závěru, že žádost obsahuje všechny nezbytné náležitosti dle vyhlášky č. 77/1996 Sb.

Vzhledem k tomu, že se jedná o zásah do zájmů ochrany pozemků určených k plnění funkcí lesa, posoudil krajský úřad záměr ve vztahu k funkcím lesa a konstatuje, že v případě předmětného záměru se jedná o již stávající stav, sjezdové tratě jsou využívány pro rekreační a závodní lyžování. Jedná se o dlouhodobé a neměnné se využití. Předmětné části pozemků se nacházejí v pohoří Hrubý Jeseník ve výšce na horní hranici dřevinné vegetace. Pokračování v jejich dočasném odnětí pro záměr žadatele, kdy budou nadále využívány ke sportovním účelům - lyžování, tj. v jiném veřejném zájmu, lze shledat jako převažující nad veřejným zájmem částečně dotčené ochrany lesa. Na ostatních částech dotčených pozemků lesní porosty jsou, po skončení dočasného odnětí není vyloučeno zalesnění i ploch dotčených záměrem žadatele. Nebylo zjištěno, že využití těchto ploch k jiným účelům než podle lesního zákona bezprostředně způsobí ohrožení okolních lesních porostů nebo těchto pozemků samotných. Po skončení předmětného dočasného odnětí pozemků určených plnění funkcí lesa bude na oněch dotčených pozemcích činnost žadatele ukončena, nebude-li vyhověno případné žádosti o pokračování tohoto odnětí.



Poplatek za dočasné odnětí lesních pozemků je stanovený podle § 17 lesního zákona a byl vypočten podle vzoru dle přílohy k lesnímu zákonu. Vychází z průměrné roční potenciální produkce lesů v České republice, která je dlouhodobě neměnná a dosahuje výše 6,3 m³/ha. Dále vychází z průměrné ceny dřeva na odvozním místě v Kč za m³, která se stanoví z dosažených realizačních cen po odečtení nákladů na výrobu a přiblížení na odvozní místo a vyhláší je každoročně Ministerstvo zemědělství dle § 49 odst. 3 písm. f) lesního zákona, kdy pro rok 2015 je stanovena ve výši 1.180,- Kč/m³. Vychází rovněž z faktoru ekologické váhy 5,0 pro lesy zvláštního určení ve zvláště chráněných územích, konkrétně v Národní přírodní rezervaci Praděd. Tyto výchozí hodnoty se násobí, tj. 6,3*1180*5, a výsledek 37.170,- Kč je roční výší poplatku za odnětí za 1 ha. Při výměře dočasným odnětím dotčených lesních pozemků v hektarech, tj. 3,1465 ha, činí roční výše poplatku 116.955,- Kč. Podle § 18 odst. 1 věty třetí lesního zákona platí, že v případě, že se odnětí uskuteční nebo bude ukončeno v průběhu kalendářního roku, stanoví se poplatek ve výši jedné dvanáctiny roční částky poplatku za každý, i započatý měsíc. Také v ostatním rozsahu vychází obsah výroku č. II tohoto rozhodnutí z příslušných právních předpisů.

Žadatel podal předmiětnou žádost o odnětí pro období ode dne 1. 1. 2015 do dne 31. 12. 2019 až dne 23. 12. 2014. Jelikož je žádost vyřizována v roce 2015 a k odnětí pozemků nemůže dojít se zpětnou účinností, je nastaveno období předmiětného odnětí ode dne nabytí právní moci tohoto rozhodnutí, a jak bylo žádáno, do dne 31. 12. 2019.

S ohledem na vše uvedené krajský úřad rozhodl tak, jak je uvedeno ve výrokové části tohoto rozhodnutí.

Poučení

Proti tomuto rozhodnutí lze podat odvolání podle § 81 a následujících správního řádu. Odvolání se podává k Ministerstvu zemědělství podáním učiněným u zdejšího krajského úřadu, a to ve lhůtě dle § 83 odst. 1 správního řádu, tedy do 15 dnů ode dne doručení tohoto rozhodnutí. Odvolání musí mít náležitosti uvedené v § 37 odst. 2 správního řádu a musí obsahovat údaje o tom, proti kterému rozhodnutí směřuje, v jakém rozsahu ho napadá a v čem je spatřován rozpor s právními předpisy nebo nesprávnost rozhodnutí nebo řízení, jež mu předcházelo. Odvolání se podává v počtu dvou stejnopisů. Včas podané a přípustné odvolání proti rozhodnutí má podle § 85 odst. 1 správního řádu odkladný účinek. Odvolání jen proti odůvodnění rozhodnutí je nepřipustné.

vedoucí oddělení

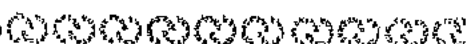
hodnocení vlivů na životní prostředí a lesního hospodářství

po dobu nepřítomnosti zastoupen:

oddělení hodnocení vlivů na životní prostředí a lesního hospodářství

za správnost vyhotovení:

131
22SK



Příloha

1x dle výrokové části tohoto rozhodnutí.

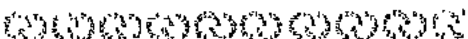
Rozdělovník

1. Účastníci řízení podle § 27 odst. 1 písm. a) správního řádu:

- a) Josef Figura, IČO 12089664, se sídlem [REDACTED]
- b) Česká republika, Lesy České republiky, s.p., IČO 42196451, se sídlem Přemyslova 1106, 501 68 Hradec Králové, Lesní správa Janovice, se sídlem Zárnecká 2, 793 42 Janovice.

Na vědomí (po nabytí právní moci):

- a) Městský úřad Rýmařov, odbor životního prostředí a regionálního rozvoje, se sídlem náměstí Míru 1, 795 01 Rýmařov,
- b) Celní úřad pro Moravskoslezský kraj, se sídlem nám. Sv. Čecha 8, 702 00 Ostrava - Přívoz.



Ověřovací doložka konverze na žádost do dokumentu v listinné podobě

Ověřuji pod pořadovým číslem 69068072-4332-150126135700, že tento dokument v listinné podobě, který vznikl převedením z dokumentu obsaženého v datové zprávě, skládajícího se z 5 listů, se shoduje s obsahem dokumentu, jehož převedením vznikl.

Autorizovanou konverzí dokumentu se nepopírá správnost a pravdivost údajů obsažených v dokumentu a jejich soulad s právními předpisy.

Vstupující dokument obsažený v datové zprávě byl podepsán zaručeným elektronickým podpisem založeným na kvalifikovaném certifikátu vydaném akreditovaným poskytovatelem certifikačních služeb a platnost zaručeného elektronického podpisu byla ověřena dne 26.01.2015 v 13:57:13. Zaručený elektronický podpis byl sledán platným ve smyslu ověření integrity dokumentu, tzn. dokument nebyl změněn, a ověření platnosti kvalifikovaného certifikátu bylo provedeno vůči poslednímu zveřejněnému seznamu zneplatněných kvalifikovaných certifikátů vydanému k datu 26.01.2015 13:14:52. Údaje o zaručeném elektronickém podpisu: číslo kvalifikovaného certifikátu 19 14 3D, kvalifikovaný certifikát byl vydán akreditovaným poskytovatelem certifikačních služeb PostSignum Qualified CA 2, Česká pošta, s.p. [IČ 47114983] pro podepisující osobu (označující osobu) [redacted], referent pro lesní hospodářství a myslivost, Odbor životního prostředí a zemědělství, 3229, Moravskoslezský kraj [IČ 70890692]. Elektronický podpis nebyl označen časovým razítkem.

Vystavil: Město Rýmařov

Pracoviště: Město Rýmařov

náměstí Míru 230/I, Rýmařov, 79501 dne 26.01.2015

Jméno, příjmení a podpis osoby, která autorizovanou konverzí dokumentu provedla:

Otisk úředního razítka:



Poznámka:

V době od zveřejnění seznamu zneplatněných kvalifikovaných certifikátů, vůči kterému byla ověřována platnost kvalifikovaného certifikátu 19 14 3D, do provedení autorizované konverze dokumentu mohlo dojít k zneplatnění kvalifikovaného certifikátu. Kontrolu této ověřovací doložky lze provést v centrální evidenci ověřovacích doložek přístupné způsobem umožňujícím dálkový přístup na adrese <https://www.czechpoint.cz/overovaci-dolozky>.



KRAJSKÝ ÚŘAD
MORAVSKOSLEZSKÝ KRAJ
Odbor životního prostředí a zemědělství
28. října 117, 702 18 Ostrava

Vše doplněno:

Ze dne:

Čj:

Sp. zn.:

MSK 21238/2015.
ŽPZ/1109/2015/Bez
221.7 A20

Vyřizuje:

Telefon:

595 622 530

Fax:

E-mail:

Datum:

Lesy České republiky s.p., Přemyslova 1106,
501 68 Hradec Králové
Lesní správa Janovice
Zámecká 2
793 42 Janovice

Doložka právní moci

Rozhodnutí ze dne 22. 1. 2015, vedené pod č.j. MSK 3386/2015, sp.zn. ŽPZ/1109/2015/Bez nabylo právní moci dne 3. 2. 2015.

„otisk razítka“

referent pro lesní hospodářství a myslivost
odbor životního prostředí a zemědělství



tel.: 595 622 222

fax: 595 622 126

ID OS: 1461954

IČ: 70890632

DIČ: CZ70890692

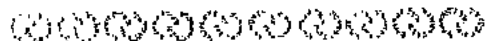
Bankovní spojení: Česka spořitelna, a. s. - centrála Praha

č. účtu: 1650676141/0001

Úřední hodiny: Po - Pa 8.00-17.00; Út, Čt 9.00-14.30; St 9.00-13.00



Zavedli jsme systém environmentálního řízení a auditu



www.kr-moravskoslezsky.cz

5. demontáž a odvoz horní obslužné stanice LV „C“ budou prováděny nejpozději v den ukončení zimního provozu, a to rovněž při dostatečné sněhové pokrývce tak, aby nedošlo k poškození půdního povrchu; pokud nebude výška sněhové pokrývky pro odstranění stanice v řádném termínu odpovídat podmínkám tohoto rozhodnutí, odstraní žadatel stanici způsobem schváleným Správou CHKO Jeseníky,
6. horní obslužná stanice bude mimo lyžařskou sezónu deponována mimo území NPR Praděd,
7. žadatel je povinen zabezpečit zařízení lyžařského vleku proti únikům látek negativně ovlivňujících prostředí,
8. při provozu, běžné údržbě technologie a opravách LV „C“ budou k mazání používány pouze biodegradovatelné oleje,
9. používání ozvučení prostoru LV „C“ (např. vysílání reprodukováné hudby) je vyloučeno, výjimku tvoří pouze potřeba zajistit naléhavá bezpečnostní opatření,
10. v prostoru lyžařského vleku nebude instalováno žádné osvětlení, vlek lze provozovat pouze za denního světla,
11. žadatel zpracuje provozně manipulační řád lyžařského vleku LV „C“ a předloží jej před zahájením provozu vleku a při každé jeho změně Správě CHKO Jeseníky k odsouhlasení,
12. lyžařský vlek „C“ je možné využívat výhradně k rekreačnímu lyžování s výjimkou závodů předem odsouhlasených Správou CHKO Jeseníky, jejichž počet nesmí být větší než deset ročně,
13. lyžařský vlek bude odstraněn v případě, že:
 - již nebude moci být z technických důvodů provozován,
 - jeho technický stav nebude odpovídat platným právním předpisům,
 - nebude z jakýchkoliv důvodů provozován ve dvou po sobě následujících sezónách,
 - budou existovat jiné zákonné důvody pro jeho odstranění,
14. odstranění LV „C“ provede žadatel jednak fyzicky (tj. odstraní všechny nadzemní části lyžařského vleku včetně doprovodných zařízení z území NPR) a rovněž formálně (zajistí zapsání dotčených pozemků do katastru nemovitostí jako pozemků určených k plnění funkcí lesa se způsobem využití les jiný než hospodářský (viz vyhláška č. 190/1996 Sb.),
15. fyzické zrušení lyžařského vleku bude provedeno v průběhu měsíců září a října příslušného roku,
16. při odstraňování lyžařského vleku nesmí dojít k poškození půdního povrchu,
17. odstraněním lyžařského vleku pozbývá výjimka povolená tímto usnesením platnosti,
18. lyžařský vlek může být provozován v zimním období mezi 15. listopadem a 30. dubnem,
19. horní obslužnou stanici LV „C“ lze instalovat v rámci předsezónní údržby lyžařského vleku až při dostatečné sněhové pokrývce, která činí 80 cm u měrných bodů při okraji spodní části sjezdové trati a 60 cm u bodu v horní části sjezdovky (viz usnesení vlády o výjimce pro vymezení a užívání sjezdové trati náležející k LV „C“) a způsobem, aby nedošlo k poškození půdního povrchu; stanice bude umístěna do prostoru horní vratné stanice vleku,
20. provoz lyžařského vleku a sjezdové trati v každé zimní sezóně (včetně instalace informačních panelů a nepřekonatelných bariér) může být zahájen pouze pokud minimální výška sněhové pokrývky u měrných bodů (viz výše) ve

- spodní části sjezdovky činí alespoň 80 cm a 60 cm u měrného bodu v horní části,
21. sníží-li se vrstva sněhu v průběhu sezóny kdekoli na sjezdové trati tak, že se na její ploše objeví vegetace nebo začne prosvítat půdní či skalní povrch, přeruší žadatel provoz lyžařského vleku bezodkladně ještě též den,
 22. obnovit provoz lyžařského vleku může provozovatel jedině za předpokladu, že ode dne zastavení provozu napadla souvislá vrstva minimálně 20 cm nového sněhu a přestane-li zároveň platit podmínka pro zastavení provozu ad bod č. 21,
 23. provozovatel dále zajistí:
 - pro uživatele LV „C“ možnost uložení zavazadel a batohů tak, aby nedocházelo k zavěšování na stromy a tím k jejich poškozování,
 - umístění informačního panelu na viditelném místě u nástupiště a při výstupu z lyžařského vleku, panel bude obsahovat schéma sjezdové tratě a informace o činnostech na území NPR a I. zóny CHKO zakázaných a vztahujících se k provozu vleku, především o zákazu vstupu mimo prostory vymezené pro lyžování,
 24. předsezónní údržbu lyžařského vleku lze provádět až po 15. září,
 25. kontrolu stavu LV „C“ lze provádět celoročně,
 26. posezónní úklid prostoru vleku a přilehlého okolí bude prováděn ihned po odtávání sněhu a ukončen nejpozději do konce května, kdy provozovatel přizve Správu CHKO Jeseníky k terénnímu posouzení stavu sjezdové tratě, jehož výsledky budou uvedeny do protokolu; v případě déletrvajících sněhové pokrývky může termín dokončení posezónního úklidu prodloužit Správa CHKO Jeseníky,
 27. výjimka se v plném rozsahu vztahuje na vlastníka vleku a jeho právní nástupce.
- b) *Lesů ČR, s.p., Správy toků – oblast povodí Odry, stanovisko ze dne 08.09.2005, zn.: 459/951/91/731/2005:*
- a. Požadujeme, aby v průtočném profilu vodoteče nebyly vytvářeny žádné překážky, omezující jeho průtočnost.
 - b. Upozorňujeme na skutečnost, že dle § 46 odst. 1 zákona o vodách č. 254/2001 Sb., v platném znění jste povinni neprodleně zajistit odstranění vzniklých zátarasů.

Odůvodnění

Dne 04.08.2005 stavební úřad obdržel návrh pana Josefa Figury, [redacted], na vydání rozhodnutí o změně v užívání stavby „Lyžařský vlek „C“ a budova dolní obslužné stanice“ na st. parc. č. 546 a pozemcích parc. č. 1360/9, 1360/13, 1396/1, 1396/43, 1396/47, 1364/1, 1364/10 v k.ú. Malá Morávka, obec Malá Morávka, spočívající ve změně v užívání stavby z dočasné na stavbu trvalou. Tímto dnem bylo zahájeno řízení o změně v užívání stavby.

Jelikož předložený návrh neměl předepsané náležitosti a neposkytoval dostatečný podklad pro posouzení změny v užívání stavby, stavební úřad dne 19.08.2005 vyzval navrhovatele podle § 19 odst. 3 zákona č. 71/1967 Sb., o správním řízení (správní řád), ve znění pozdějších změn (dále jen „správní řád“) a podle § 35 vyhlášky k doplnění návrhu ve stanovené lhůtě a řízení o změně v užívání stavby podle § 29 odst. 1 správního řádu přerušil.

Návrh na vydání rozhodnutí o změně v užívání stavby byl doplněn dne 22.09.2005. Návrh byl doložen těmito rozhodnutími, vyjádřeními, souhlasy a stanovisky:

- výpisem z OR, vedeného Krajským soudem v Ostravě oddíl A, vl. 3305 ze dne 09.09.2002,

- žijnostenským listem – provoz lyžařského vleku, ev. č.: 380101-725-01,
- výpisem z katastru nemovitostí, ze dne 17.03.2005, LV: 305,
- výpisem z katastru nemovitostí, ze dne 17.03.2005, LV: 281
- kopií katastrální mapy ze dne 17.03.2005, LX-6-9,13,
- geodetickým zaměřením sjezdové dráhy lyžařského vleku „C“, M.L.č.: V.S.IX-6-13 ze dne 20.10.2004,
- sdělením Lesů ČR, s.p., k pronájmu pozemkových parcel ze dne 06.06.2005, zn.: 2399/99/OMP/312.4/2005,
- sdělením Ministerstva životního prostředí o povolení výjimek ze základních ochranných NPR Praděd a CHKO Jeseníky ze dne 30.06.2005, č.j.: 620/2663/05,
- usnesením Vlády ČR č. 808 ze dne 22.06.2005,
- stanoviskem Správy CHKO Jeseníky ze dne 22.07.2005, č.j.: 1862 F /05,
- vyjádřením obce Malá Morávka ze dne 12.07.2005,
- stanoviskem VLRZ k pronájmu pozemků ze dne 13.07.2005, č.j.: 5054/2005-48-8092,
- nájemní smlouvou č.j. 4005/2004-65-8092,
- smlouvou o pronájem pozemku p.č. 1364/1 a p.č. 1364/3 ze dne 13.12.1996,
- rozhodnutím Obecního úřadu v Malé Morávce o určení popisného – evidenčního čísla budovy ze dne 26.11.1996,
- rozhodnutím Ministerstva zdravotnictví, českého inspektorátu lázní a zříděl, ze dne 01.08.2005, č.j.: ČIL – 8.7.2005/23286-N,
- vyjádřením Lesů ČR, s.p., krajského inspektorátu Šumperk, ze dne 12.08.2005, zn.: 1169/9913/75/414.55/2005,
- vyjádřením Lesů ČR, s.p., krajského inspektorátu Šumperk, k pronájmu pozemků ve vlastnictví státu ze dne 12.08.2005, zn.: 1178/9913/75/414.55/2005,
- vyjádřením Ministerstva životního prostředí, ze dne 19.08.2005, zn.: 6058/ENV/710/05, 6709/ENV/710/05,
- rozhodnutím Správy CHKO Jeseníky, ze dne 06.09.2005, č.j.: 1862 B/05,
- sdělením Krajské hygienické stanice MSK, ÚP Bruntál, ze dne 19.09.2005, zn.: 3710-216.5/05,
- vyjádřením Lesů ČR, s.p., Správy toků – oblast povodí Odry, ze dne 08.09.2005, zn.: 459/951/91/731/2005,
- vyjádřením Lesů ČR, s.p., Krajského inspektorátu Šumperk, ze dne 01.09.2005, zn.: 1286/9913/75/414.5/2005,
- stanoviskem Vojenské ubytovací a stavební správy Olomouc, ze dne 13.09.2005, č.j.: 17791/1/2005-5110,
- stanoviskem Hasičského záchranného sboru, ÚO Bruntál, ze dne 06.09.2005, zn.: PREV – 1750/BR – 2005,
- vyjádřením vodoprávního úřadu MěÚ Rýmařov, odboru ŽPaRR, ze dne 20.09.2005, č.j.: voda 6670/2005-231-39-Ba,
- nájemní smlouvou k pozemkům parc. č. 1360/13, 1396/47 v k.ú. Malá Morávka,
- rozhodnutím MěÚ Rýmařov, OŽPaRR ze dne 15.12.2005, zn.: OŽP. Vaš. 8646/221 – 1/05.

Stavební úřad opatřením ze dne 26.09.2005 oznámil v souladu § 18 odst. 3 správního řádu zahájení řízení o změně v užívání stavby známým účastníkům řízení a dotčeným orgánům státní správy. K projednání návrhu současně nařídil ústní jednání spojené s místním šetřením na den 20.10.2005, o jehož výsledku byl sepsán protokol. Při ústním jednání stavební úřad dospěl k závěru, že návrh je nutno doplnit o další doklad k řádnému posouzení návrhu (rozhodnutí podle § 16 zákona č. 289/1995 Sb., o lesích a o změně některých zákonů

(lesní zákon), ve znění pozdějších předpisů s trvalým odnětím části lesních pozemků pod stavbou lyžařského vleku LV „C“), ve stanoveném termínu. Návrh na vydání rozhodnutí o změně v užívání stavby byl doplněn dne 15.12.2005.

Pro obec Malá Morávka je schválen usnesením zastupitelstva ze dne 15.09.2005, usnesením č. 3/2005 Územní plán obce Malá Morávka, jehož závazná část byla vyhlášena obecně závaznou vyhláškou obce Malá Morávka dne 16.09.2005. Předmětná stavba lyžařského vleku je dle této dokumentace situována do zóny SR - zóna sportu a rekreace. Zóna zahrnuje území s převládajícími plochami pro sport- hřiště, sportoviště, a plochy pro sportovní rekreační aktivity; jsou vymezeny pro stav a návrh- 1.etapu. Jsou to stávající sportovní areály s nezbytnými obslužnými komunikacemi, odstavnými plochami, sociálním zařízením a zelení, a navržená nová hřiště a sportoviště. V této zóně lze zřizovat občanskou vybavenost sloužící návštěvníkům – stravování, společenská zařízení (klubovny), a služby pro vymezenou funkci. Jako sportovní plochy jsou vyznačeny i plochy sportovních aktivit, jsou to plochy pro: - lyžařské vleky, lanovky, plochy pro snowboarding a plochy pro sáňkování. Předmětné využití území je vyznačeno jako Lv28 – Ovčárna, „Mulda C“ (LV „C“). Plochy pro sport a rekreaci jsou umístěny ve stávajících i navržených plochách v rekreační zóně Malá Morávka, a ve stávajících plochách v rekreační zóně Praděd-Ovčárna; rekreační zóny jsou vyznačeny v souladu s platným ÚPN VÚC-J a s jeho platnou 1. změnou. Po posouzení návrhu podle § 37 stavebního zákona bylo zjištěno, že návrh je v souladu s platným Územním plánem Obce Malá Morávka a dalšími veřejnými zájmy.

Ke změně v užívání stavby se kladně vyjádřily spolupůsobící dotčené orgány státní správy. Na podkladě výsledku provedeného řízení dospěl stavební úřad k závěru, že povolenou změnu v užívání stavby nebudou ohroženy životy ani zdraví osob a nedojde k poškození životního prostředí, ani k narušení veřejných zájmů.

Opatřením ze dne 30.11.2005 stavební úřad vyrozuměl účastníky řízení, že byly shromážděny všechny podklady pro rozhodnutí ve věci a současně podle § 33 odst. 2 správního řádu stanovil lhůtu pro vyjádření k jeho podkladům a ke způsobu jejich zjištění. Této možnosti žádný z účastníků řízení nevyužil.

Při vymezování okruhu účastníků územního řízení dospěl stavební úřad k závěru, že v daném případě toto právní postavení podle § 97 stavebního zákona přísluší vedle navrhovatele (Josef Figura) a vlastníků pozemků dotčených stavbou a staveb na nich (Lesy ČR, s.p., Hradec Králové, VLRZ Praha), také vlastníkům sousedních pozemků a staveb na nich, které mají společnou hranici s pozemkem dotčeným stavbou (Lesy ČR, s.p., Hradec Králové, VLRZ Praha), protože jejich vlastnická práva mohou být tímto rozhodnutím dotčena. Vlastnictví ani jiná práva k dalším sousedním, vzdálenějším nemovitostem nemohou být tímto rozhodnutím přímo dotčena.

Protože stavební úřad v průběhu řízení neshledal důvody bránící povolení změny v užívání stavby, rozhodl způsobem uvedeným ve výroku.

Námítky účastníka(ů) řízení nebyly v řízení uplatněny.

Poučení

Proti tomuto rozhodnutí se lze odvolat do 15 dnů ode dne jeho oznámení k odboru územního plánování a stavebního řádu Krajského úřadu Moravskoslezského kraje v Ostravě, podáním u zdejšího stavebního úřadu.

S povolenou změnou v užívání může být započato až po nabytí právní moci tohoto rozhodnutí.



vedoucí odboru stavební úřad

Správní poplatek:

Správní poplatek vyměřen podle položky 18 písm. a) zákona č. 368/1992 Sb., o správních poplatcích, v platném znění, ve výši 500,- Kč slovy: *pěiset* korun českých, který byl uhrazen v hotovosti dne 24.10.2005.

Doručí se:

Účastníci řízení (doporučeně do vlastních rukou na doručenkou)

Navrhovatel/Stavebník:

Josef Figura, [REDACTED]

Ostatní účastníci řízení:

Lesy České Republiky, s.p., Přemyslova 1106/19, 501 68 Hradec Králové
zast. Lesy České Republiky, s.p., lesní správa Janovice, Zámecká 2, 793 42 Janovice
Vojenská a lázeňská rekreační zařízení Praha, Magnitogorská 12, 101 00 Praha 10

Dotčené orgány státní správy (doporučeně na doručenkou):

Městský úřad Rýmařov, OŽPaRR, náměstí Míru 1, 795 01 Rýmařov
Správa CHKO Jeseníky, Šumperská 93, 790 01 Jeseník – Bukovice
Hasičský záchranný sbor MSK, ÚO Bruntál, Zeyerova 15, 792 01 Bruntál
Krajská hygienická stanice MSK, ÚP Bruntál, Zahradní 5, 792 01 Bruntál
Vojenská ubytovací a stavební správa Olomouc, Třída 1. máje 1, 772 00 Olomouc
Ministerstvo životního prostředí, Vršovická 65, 100 10 Praha
Ministerstvo zdravotnictví ČR, Český inspektorát lázní a zříděl, Palackého nám. 4, 128 01 Praha 2
Krajský úřad Moravskoslezský kraj, odbor ŽP a zemědělství, 28. října 117, 702 18 Ostrava

Ostatní:

Obec Malá Morávka, 793 36 Malá Morávka 55



MĚSTSKÝ ÚŘAD RÝMAŘOV
Odbor stavební úřad
náměstí Míru 250/1, 79501 Rýmařov



Všech dopisů zn.

Spisová značka
Č. j.
Vytvořeno
Telefon / fax
E-mail
Datum

Adresát:

dle rozdělovníku



MĚSTSKÝ ÚŘAD V RÝMAŘOVĚ
rozabudovní nabýval, příval moci
dne: 14. 12. 2019
reprezentační čas: 19. 12. 2019
podpis: [redacted]

Doporučené na doručení do vlastních rukou:
Zadatel: [redacted]

ÚZEMNÍ ROZHODNUTÍ č. 33/14

Dne 14.11.2014 podal u zeleňského stavebního úřadu žadatel, pan *Josef Figura (IČ 120 89 064), se sídlem Malá Morávka 256*, žádost o vydání rozhodnutí o změně využití území nazvaného „*Sjezdové tratě k lyžařskému vleku "C"*“, na pozemcích parc. č. 1360/9, 1364/1 a 1396/61 (dříve pozemek parc. č. 1596/1), vše v k.ú. Malá Morávka, obec Malá Morávka, jako dočasné využití území po dobu trvání níže uvedených pozemků, nejdříve však do 31.12.2019. Uvedeným dnem bylo zabájeno územní řízení.

Městský úřad Rýmařov, odbor stavební úřad, jako stavební úřad příslušný podle § 13 odst. 1 písm. e) zákona č. 183/2006 Sb., o územním plánování a stavebním řádu (stavební zákon), ve znění pozdějších předpisů (dále jen „stavební zákon“), posoudil žádost podle § 90 stavebního zákona a na základě tohoto posouzení vydává podle § 80 a § 92 stavebního zákona a podle § 10 vyhlášky č. 503/2006 Sb., o podrobnější úpravě územního rozhodování, územního opatření a stavebního řádu, ve znění vyhlášky č. 63/2013 Sb.,

rozhodnutí o změně využití území

rozvaného „*Sjezdové tratě k lyžařskému vleku "C"*“, na pozemcích parc. č. 1360/9, 1364/1 a 1396/61 (dříve pozemek parc. č. 1596/1), vše v k.ú. Malá Morávka, obec Malá Morávka, jako dočasné využití území po dobu trvání níže uvedených pozemků, nejdříve však do 31.12.2019.

Pro nové využití území se stanoví tyto podmínky:

- Dotčené části pozemků parc. č. 1396/61 – lesní pozemek o výměře 4 586 m², parc. č. 1654/1 – ostatní plocha, neplodná půda o výměře 1 524 m² a parc. č. 1360/9 – lesní pozemek o výměře 26 879 m², budou využívány jako závodní a turistická lyžařská sjezdová plocha. Délka závodní lyžařské sjezdovky bude cca 590 m, šířka sjezdovky bude od 22 do 48 m. Délka turistické lyžařské sjezdovky bude cca 580 m, šířka sjezdovky bude od 16 do 30 m. Rozsah využití je zřejmý z geometrického plánu č. 640-50/2006, který je součástí tohoto rozhodnutí.

tel: +420 554 254 100 fax: +420 554 254 132
Kčp. 00295317 DČ. 0200295317
Územní úřad Rýmařov, poutě na představení území



15. sjezdové tratě smí být provozovány pouze za denního světla,
16. vymezení sjezdových tratí bariérami bude provedeno podle geodetického zaměření takto: nepřetržitě propojení místa výstupu z lyžařského vleku „C“ a měřičských bodů 14, 13, 12 a 11 a 50 metrů dále směrem k měřičskému bodu 10v celkové délce minimálně 80 metrů, nepřetržitě propojení měřičských bodů 25 a 15 a 70 metrů dále směrem k měřičskému bodu v celkové délce minimálně 150 metrů; prostor lyžařského vleku bude vymezen pevnými bariérami od místa výstupu po 7. sloup sjezdových tratí bude vyznačen po jejich hranici stanovené geodetickým zaměřením PE tyčemi v minimálním intervalu 20 metrů; ohrazení sjezdovky bude trvale udržováno ve funkčním stavu a minimálně 100 cm nad povrchem sněhové pokrývky, žadatel je povinen zabránit vhodnými opatřeními vyjždění lyžařů mimo vymezené sjezdové tratě,
17. chemická úprava sněhu nebude prováděna,
18. používání označení prostoru sjezdovek (např. vysílání reprodukováné hudby) je vyloučeno, výjimku tvoří pouze potřeba zajistit náležitá bezpečnostní opatření,
19. vyjždět sněžnými mechanismy za účelem úpravy povrchu sjezdovek do prostoru sjezdových tratí v každé zimní sezóně lze nejdříve v den, kdy minimální výška sněhové pokrývky u dvou měřičských bodů ve spodní části sjezdovek činí alespoň 80 cm, u bodu v horní části 60 cm,
20. sněží-li se vstava sněhu v průběhu sezóny kdekoli na sjezdových tratích tak, že se na její ploše objeví vegetace nebo začne prosvitat půdní či skalní povrch, nelze od tohoto okamžiku vyjždět sněžnými mechanismy do prostoru sjezdových tratí a pod lyžařský vlek,
21. výjezd sněžných mechanismů do prostoru sjezdových tratí a prostoru pod lyžařským vlekem je znovu možný jedině v případě, že ode dne zastavení jejich provozu napadla souvislá vstava minimálně 20 cm nového sněhu a přestane-li zároveň plávit podmínka uvedená v bodě č. 20,
22. provozovatel je povinen využívat k úpravě sjezdových tratí a prostoru pod LV „C“ výhradně vozidla s platným technickým osvědčením, které bude schopen na výzvu orgánům ochrany přírody kdykoli předložit ke kontrole,
23. používané sněžné mechanismy budou zajištěny proti úniku ropných produktů a dalších látek negativně ovlivňujících prostředí,
24. příjezd sněžných mechanismů ke sjezdové trati náležející k LV „C“ je možný po cestě od hotelu Figura,
25. posezonní úklid prostoru sjezdovky bude prováděn ihned po odtávání sněhu a ukončen nejpozději do konce května, kdy provozovatel přizve Správu CHKO Jeseníky k terénnímu posouzení stavu sjezdové tratě, jehož výsledky budou uvedeny do protokolu; v případě destrukce sněhové pokrývky může termín dokončení posezonního úklidu prodloužit Správa CHKO Jeseníky,
26. výjimka se v plném rozsahu vztahuje na vlastníka nebo nájemce sjezdovky a jeho právní nástupce.

Účastníci řízení podle § 27 odst. 1 zákona č. 500/2004 Sb., správní řád, ve znění pozdějších předpisů (dále jen „správní řád“):
 Josef Figura, IČO 120 89 664,

tel.: +420 594 254 100 IČO: 06226317 Bankovní spojení: KB a.s. Brno, účt. spo. Křmářov
 fax: +420 594 254 113 DIČ: CZ00296317 č.ú.: 1420-271 / 0100
 Účetní ředitel: Pa. St. 08400 - L1530 a 12330, město: Město Hladké, pozice: pro přednostní domlubu



O d ů v o d ě n í

Dne 14.11.2014 stavební úřad obdržel žádost pana Josefa Figury (ICO 120 89 664), ze sídlem Malá Morávka 256, o vydání rozhodnutí o změně využití území nazvaného „Sjezdové tratě k byzantskému viédu "C"“, na pozemcích parc. č. 1360/9, 1364/1 a 1396/61 (dříve pozemek parc. č. 1396/1), vše v k.ú. Malá Morávka, obec Malá Morávka, jako dočasné využití území po dobu trvání nájemních smluv k výše uvedeným pozemkům, nejdříve však do 31.12.2019. Uvedeným dnem bylo zabráno územní řízení.

Žádost byla doložena těmito rozhodnutími, vyjádřeními, souhlasy a stanovisky:

- geometrickým plánem č. 640-50/2006, zpracovaný úředně oprávněným zeměměřičským inženýrem Ing. A. [REDAKCE]
- závazným stanoviskem Agentury ochrany přírody a krajiny České republiky, Správy chráněné krajinné oblasti Jeseníky, ze dne 22.10.2014, č.j.: SR/0381/JS/2014-2;
- souhlasem Lesní České republiky, s.p., lesní správy Janovice, ze dne 14.10.2014, č.j.: LCR 104/001187/2014;
- stanoviskem Vojenského a lázeňského rekrutačního zařízení Praha, ze dne 25.09.2014, č.j.: 17609-1/2014-VLRZ/EN;
- souhlasem Obce Malá Morávka, ze dne 07.10.2014, zn.: 138/2014;
- závazným stanoviskem Krajské hygienické stanice Moravskoslezského kraje, územní pracoviště Bruntál, ze dne 24.09.2014, č.j.: KHSMS 32608/2014/BR/HOK;
- sdělením Ministerstva zdravotnictví České republiky, Českého inspektorátu lázní a zřídel, ze dne 18.09.2014, č.j.: MZDR 46784/2014-2/OZD-ČIL-Zd;
- usnesením vlády České republiky, o povolení výjimky ze základních ochranných podmínek Národní přírodní rezervace Praděd v Chráněné krajinné oblasti Jeseníky, ze dne 22.06.2005.
- sdělením Ministerstva životního prostředí ze dne 29.10.2014, zn.: 64585/ENV/14;
- závazným stanoviskem Krajského úřadu Moravskoslezského kraje, odboru životního prostředí a zemědělství, ze dne 09.10.2014, č.j.: MŠK 133493/2014.

Stavební úřad opatřením ze dne 21.11.2014, pod č.j.: MURY 31626/2014 oznámil podle § 87 odst. 1 stavebního zákona zahájení územního řízení účastníkům řízení a dotčeným orgánům. Jelikož stavebním úřadům byly dříve známy podmínky staveniště a žádost poskytovala dostatečný podklad pro její řádné posouzení, upustil podle § 87 odst. 1 stavebního zákona od ústního jednání a místního šetření. Současné stanovil lhůtu pro uplatnění připomínek a námitek. Ve stanovené lhůbě stavebním úřadu nebyly doručeny žádné připomínky ani námítky.

Stavební úřad v řízení posoudil záměr žadatele dle hledisek uvedených v § 90 stavebního zákona:

Pro obec Malá Morávka je schválen usnesením zastupitelstva č. 3/2005 ze dne 15.09.2005, Územní plán obce Malá Morávka, jehož závazná část byla vyhlášena obecně závaznou vyhláškou obce Malá Morávka dne 16.09.2005. Předmetné využití území je dle této dokumentace situováno do zóny SR - zóna sportu a rekreace. Zóna zahrnuje území s převládajícími plochami pro sport-hřiště, sportoviště, a plochy pro sportovní rekreační aktivity; jsou vymezeny pro stav a návrh- Lelapu. Jsou to stávající sportovní areály s nezbytnými obslužnými komunikacemi, odsávacími plochami, sociálním zařízením a zelení, a navrhovaná nová hřiště a sportoviště. V této zóně lze zúčastnit občanskou vybavenost sloužící

tel.: +420 584 254 100 TČO: 00293817 Bchovní spolek OB a.s. Bunná, sml. Rýmškov
fax: +420 584 254 113 DŮ: 020036317 E.O. 1021-771 / 0100
Úřední hodiny Po a St. 08:00 - 11:30 a 12:30 - 17:00, mimo těchto hodin, pouze po předchozí domluvě



www.mymoravka.cz

navštěvnostem – stravování, společenská zařízení (klubovny), a služby pro vymezenou funkci. Jako sportovní plochy jsou vyznačeny i plochy sportovních aktivit, jsou to plochy pro: lyžařské vleky, lanovky, plochy pro snowboarding a plochy pro sánkování. Předmětné využití území je vyznačeno jako Lv28 – Ověřena, „Mulda C“ (LV „C“). Plochy pro sport a rekreaci jsou umístěny ve stávajících i navrhovaných plochách v rekreační zóně Malá Morávka, a ve stávajících plochách v rekreační zóně Prácheň-Ověřena; rekreační zóny jsou vyznačeny v souladu s plánem ÚPN VÚC-J a s jeho platnou 1. změnou. Stavební úřad na základě výše uvedeného dospěl k závěru, že záměr je v souladu s platnou ÚPD obce Malá Morávka. Stavební úřad posoudil záměr žadatele, zdali je v souladu s cíli a úkoly územního plánování, zejména s charakterem území, s požadavky na ochranu architektonických a urbanistických hodnot v území. Posouzením záměru v souladu s cíli a úkoly územního plánování bylo zjištěno, že předmětný záměr není s těmito cíli a úkoly v rozporu. Územní plán Obce Malá Morávka neobsahuje pro dané území zvláštní požadavky na ochranu architektonických a urbanistických hodnot v území. Na základě posouzení výše uvedeného stavební úřad dospěl k závěru, že předmětný záměr je v souladu s cíli a úkoly územního plánování a charakterem území.

Stavební úřad prověřoval, zda je předložený záměr v souladu s požadavky stavebního zákona a jeho prováděcích právních předpisů, zejména s obecnými požadavky na využívání území. Umístění stavby vyhovuje výňatku č. 501/2006 Sb., o obecných požadavcích na využívání území, ve znění pozdějších předpisů, zejména ustanovením § 20 odst. 1 a 3 citované vyhlášky. Pozemky svými vlastnostmi, zejména velikostí, polohou, plošným a prostorovým uspořádáním, umožňují využití území pro sjezdové lyžování.

Stavební úřad prověřoval, zda je záměr v souladu s požadavky na veřejnou dopravu a technickou infrastrukturou. Využití území, tzn. využití části dotčených pozemků jako sjezdové trať, nevyžaduje nové nároky na veřejnou dopravu a technickou infrastrukturu. Přístup na využívané pozemky bude ze stávající komunikace. Stavební úřad dále prověřoval, zda je záměr žadatele v souladu s požadavky zvláštních právních předpisů a se stanovisky dotčených orgánů podle zvláštních právních předpisů, popřípadě s výsledkem řešení rozporů a s ochranou práv a právem chráněných zájmů účastníků řízení. Soulad byl prokázán předložením závazného stanoviska Agentury ochrany přírody a krajiny České republiky, Správy chráněné krajinné oblasti Jeseníky, ze dne 22.10.2014, č.j.: SR/0381/JS/2014-2, hájící zvláštní zájmy na úseku ochrany přírody a krajiny; závazného stanoviska Krajské hygienické stanice Moravskoslezského kraje, územní pracoviště Bruntál, ze dne 24.09.2014, č.j.: KHSMS 32608/2014/BR/HOK, hájící zvláštní zájmy na úseku ochrany veřejného zdraví; sdělení Ministerstva zdravotnictví, OZD/2 České republiky, ze dne 18.09.2014, č.j.: MZDR 46784/2014-2/OZD-ČR, hájící zvláštní zájmy na úseku ochrany lázeňského zákona; sdělení Ministerstva životního prostředí, ze dne 29.10.2014, zn.: 64585/ENV/14, hájící zvláštní zájmy na úseku posuzování vlivů na životní prostředí a na úseku ochrany přírody a krajiny a závazného stanoviska Krajského úřadu Moravskoslezského kraje, odboru životního prostředí a zemědělství, ze dne 09.10.2014, č.j.: MSK 133493/2014, hájící zvláštní zájmy na úseku ochrany lesa. Na základě výše uvedeného dospěl stavební úřad k závěru, že předmětný záměr je v souladu s požadavky zvláštních právních předpisů a se stanovisky dotčených orgánů podle zvláštních právních předpisů.

Při vymezení okružní územní jednotky územního řízení dospěl stavební úřad k závěru, že v daném případě toto právní postavení podle § 85 stavebního zákona přísluší vedle žadatele (Josef Figura) a obce (Obec Malá Morávka), také vlastníkům pozemků dotčených záměrem a stavěb



Obč. úřad: 428 554 254 108 IČO: 00295317
 Fax: +420 554 254 112 IČO: 000295317
 Úřední hodiny: 8:00 - 17:00, mimo úřední hodiny pouze po předchozí domluvě

www.moravov.cz

na nich (Lesy České republiky, s.p., Hradec Králové; vojenská a lázeňská rekreační zařízení v Praze), a také vlastním sousedních pozemků a staveb na nich, které mají společnou hranici lázeňské rekreační zařízení (Lesy České republiky, s.p., Hradec Králové; vojenská a rekreační zařízení v Praze), protože jejich vlastnická nebo jiná věcná práva mohou být nemovitostem nemožnou být tímto rozhodnutím přímo dotčena.

Opatřením ze dne 21.11.2014 stavební úřad sdělil všem účastníkům řízení, že byly shromážděny všechny podklady pro rozhodnutí ve věci a v souladu s ustanovením § 36 odst. 3 správního řádu, umožnil vyjádřit se k podkladům rozhodnutí a ke způsobu jejich zjištění. Tímto zákonem stanoveného práva žádný z účastníků řízení nevyužil.

- Toto rozhodnutí platí 2 roky ode dne nabytí právní moci.
- Územní rozhodnutí nepozbývá platnosti:
- a) bylo-li na základě žádosti podané v době jeho platnosti vydáno pravomocné stavební předpísání, nebo nabytí-li v době jeho platnosti právních účinků souhlas s provedení ohlášeného stavebního záměru,
 - b) bylo-li v době jeho platnosti započato s využitím území pro stanovený účel v případech, kdy se povolovací rozhodnutí nebo jiný úkon nevydává,
 - c) vzalo-li na základě oznámení stavebního záměru posouzeného autorizovaným inspektorem podaného v době platnosti právo stavební záměr realizovat, nebo
 - d) bylo-li na základě návrhu veřejnoprávní smlouvy natrazující stavební povolení podaného v době jeho platnosti uzavřena tato veřejnoprávní smlouva a tato veřejnoprávní smlouva nabyla účinnosti.

Územní rozhodnutí pozbývá platnosti též dnem, kdy stavební úřad obdržel sdělení žadatele, že upustil od záměru, ke kterému se rozhodnutí vztahuje; to neplatí, byla-li realizace záměru již zahájena.

Protože stavební úřad v průběhu územního řízení neshledal důvody bránící změně využití území nebo vydání územního rozhodnutí, rozhodl způsobem uvedeným ve výroku tohoto rozhodnutí.

Poučení

Proti tomuto rozhodnutí se lze podle ustanovení § 83 odst. 1 a § 86 odst. 1 správního řádu odvolat do 15 dnů ode dne jeho doručení, podáním učiněným u Městského úřadu Rýmařov, odboru stavební úřad. Příslušným odvolacím orgánem je Krajský úřad Moravskoslezského kraje v Ostravě, odbor územního plánování, stavebního řádu a kultury, 28. října 117, Ostrava.

Podle ustanovení § 82 odst. 1 správního řádu je nepřipustné odvolání jen proti odůvodnění. Podle odst. 2 téhož ustanovení musí mít odvolání náležitosti uvedené v ustanovení § 37 odst. 1 správního řádu a musí obsahovat údaje o tom, proti kterému rozhodnutí (usnesení) směřuje, v jakém rozsahu ho napadá a v čem je spatřován rozpor s právními předpisy nebo nesprávnost rozhodnutí (usnesení) nebo řízení, jež mu předcházelo. Odvolání se podává s potřebným počtem stejnopisů tak, aby jeden stejnopis zůstal správnímu orgánu a aby každý účastník řízení dostal jeden stejnopis. Nepodá-li odvolatel potřebný počet stejnopisů, vyhotoví je Městský úřad Rýmařov, odbor stavební úřad, na jeho náklady.

NI: 420 554 254 110 IČO: 0026617
fax: 420 554 254 112 DIČ: CZ0026617
Úřadní hodiny Po a St: 08:00 - 17:00, mimo úřední hodiny pouze po předchozí domluvě



www.rymarov.cz

na nich (Lesy České republiky, s.p., Hradec Králové; Vojeňská a lázeňská rekreační zařízení Praha), a také vlastnickým sousedním pozemků a stavb na nich, které mají společnou hranici lázeňská rekreační zařízení Praha), protože jejich vlastnická nebo jiná věcná práva mohou být nemovitostem přímou dotčena. Vlastnictví ani jiná práva k dalším sousedním a vzdálenějším

Opatřením ze dne 21.11.2014 stavební úřad sdělil všem účastníkům řízení, že byly srovnány všechny věci podklady pro rozhodnutí ve věci a v souladu s ustanovením § 36 odst. 3 správního řádu, umožnil vyjádřit se k podkladům rozhodnutí a ke způsobu jejich zjištění. Tohoto zákonem stanoveného práva žádají z účastníků řízení nevyužít.

Toto rozhodnutí platí 2 roky ode dne nabytí právní moci.

- Územní rozhodnutí nepožbývá platnosti:
- bylo-li na základě žádosti podané v době jeho platnosti vydáno pravomocné stavební povolení nebo jiné obdobné rozhodnutí podle tohoto zákona nebo zvláštních právních předpisů, nebo nabyli-li v době jeho platnosti právních účinků souhlas s provedení oblaženého stavebního záměru,
 - bylo-li v době jeho platnosti započato s využitím území pro stanovený účel v případech, kdy se povolovací rozhodnutí nebo jiný úkon nevydává,
 - vzniklo-li na základě oznámení stavebního záměru posouzeného autorizovaným inspektorem podaného v době platnosti právo stavební záměr realizovat, nebo
 - byla-li na základě návrhu veřejnoprávní smlouvy nahrazující stavební povolení podaného v době jeho platnosti uzavřena tato veřejnoprávní smlouva a tato veřejnoprávní smlouva nabyla účinnosti.

Územní rozhodnutí pozbývá platnosti též tehdy, kdy stavební úřad obdržel sdělení žadatele, že upustil od záměru, ke kterému se rozhodnutí vztahuje; to neplatí, byla-li realizace záměru již zahájena.

Protože stavební úřad v průběhu územního řízení neshledal důvody bránící změně využití území nebo vydání územního rozhodnutí, rozhodl způsobem uvedeným ve výroku tohoto rozhodnutí.

Poučení

Proti tomuto rozhodnutí se lze podle ustanovení § 83 odst. 1 a § 86 odst. 1 správního řádu odvolat do 15 dnů ode dne jeho doručení, podáním učiněným u Městského úřadu Rýmařov, odboru stavební úřad. Příslušným odvolacím orgánem je Krajský úřad Moravskoslezského kraje v Ostravě, odbor územního plánování, stavebního řádu a kultury, 23. října 117, Ostrava.

Podle ustanovení § 82 odst. 1 správního řádu je nepřipustné odvolání jen proti odůvodnění. Podle odst. 2 téhož ustanovení musí mít odvolání náležitosti uvedené v ustanovení § 37 odst. 1 správního řádu a musí obsahovat údaje o tom, proti kterému rozhodnutí (usnesení) směřuje, v jakém rozsahu ho napadá a v čem je spatřován rozpor s právními předpisy nebo nesprávnost rozhodnutí (usnesení) nebo řízení, jež mu předcházelo. Odvolání se podává s potřebnou počtení stejnopisů tak, aby jeden stejnopis zůstal správnímu orgánu a aby každý účastník řízení dostal jeden stejnopis. Nepodá-li odvolatel potřebný počet stejnopisů, vyhotoví je Městský úřad Rýmařov, odbor stavební úřad, na jeho náklady.

141-430/2014-254-RIU IČO: 00286317 Bankovní spojení: KB s.s. Brno, účt. Rýmařov
Fax: +420 585 254 112 DIČ: CZ00286317 Zák. číslo: 0727/0109
Úřadní hodiny: Po a Středa 8:00 - 12:30, úterý 8:00 - 17:00, mimo úřední hodiny, pouze po předání listiny



Ostatní poučení

Podle ustanovení § 76 odst. 3 a § 72 odst. 1 správního řádu se rozhodnutí oznamuje účastníkům řízení podle § 85 odst. 1 stavebního zákona doručením stejnopisu jeho písemného vyhotovení do vlastních rukou. Nebude-li adresát při doručování zastižen, bude písemnost podle § 23 odst. 1 téhož zákona uložena, a pokud si adresát uloženou písemnost ve lhůtě do 10 dnů ode dne, kdy byla k vyrozumění připravena, nevyzvedne, písemnost se podle ustanovení § 24 odst. 1 téhož zákona považuje za doručenou posledním dnem této lhůty.



Příloha:
- ověřený geometrický plán č. 640-50/2006

Správní poplatek vymezen podle položky 17 odst. 2 písm. b) zákona č. 634/2004 Sb., o správních poplatcích, ve znění pozdějších předpisů, ve výši 3000,- Kč slovy: *třítisíce korun českých*, který byl uhrazen dne 17.12.2014.

Doručí se:

Účastníci řízení dle § 85 odst. 1 stavebního zákona (doporučeně na doručenkou do vlastních rukou):

Žadatel:

Josef Figura, IČO 120 89 664,

Obec: Malá Morávka, 793 36 Malá Morávka 55

Úřadstředí řízení dle § 85 odst. 2 stavebního zákona (doporučeně na doručenkou do vlastních rukou):
Lesy České republiky, s.p., Přemyslova 1106/19, 501 68 Hradec Králové, zast. Lesy České republiky, s.p., lesní správa Janovice, Zámecká 2, 793 42 Janovice
Vojenská a lázeňská rekreační zařízení Praha, Magnitogorská 1494/12, 101 00 Praha

Dotčené orgány (doporučeně na doručenkou):

Správa CHKO Jeseníky, Šumberská 93, 790 01 Jeseník
Městský úřad Rýmařov, odbor ŽP, náměstí Míru 230/1, 795 01 Rýmařov
Ministerstvo zdravotnictví - Český inspektorát lázní a zářel, Palácového náměstí 375/4, 128 00 Praha
Ministerstvo životního prostředí, Všeobecná 1442/65, 100 00 Praha
Krajský úřad Moravskoslezský kraj, odbor ŽP a zemědělství, 28. října 2771/117, 702 00 Ostrava
Krajská hygienická stanice MŠK, ÚP Brumál, Zahradní 885/5, 792 01 Brumál

TEL: +420 554 254 100 IČO: 0096317
FAX: +420 554 254 113 DIČ: CZ0096317
Úřední hodiny Po - Pk 08:00 - 12:00, úterý - úterý, pouze po předchozí dohodě

Bankovní spojení: KČA a.s. úvěty, exp. Rýmařov

Č.ú.č. 270 / 0100

2.ú.č. 270 / 0100

Úřední hodiny Po - Pk 08:00 - 12:00, úterý - úterý, pouze po předchozí dohodě



23

MĚSTSKÝ ÚŘAD RÝMAŘOV

Odbor stavební úřad
náměstí Míru 230/1, 79501 Rýmařov



STU 31239/2014 SIL
MURY 34173/2014

Adresát:
dle rozdělovníku



MĚSTSKÝ ÚŘAD V RÝMAŘOVĚ
rozhodnutí nabylo právní moci
dne: 19. 12. 2014
zapsáno dne: 16. 1. 2015
podpis: [redacted]

Doporučeně na doručenkou do vlastních rukou:
Žadatel:
Josef Figura, IČO 120 89 664, [redacted]

OPRAVNÉ ROZHODNUTÍ č. 37/14

Městský úřad Rýmařov, odbor stavební úřad, jako stavební úřad příslušný podle § 13 odst. 1 písm. c) zákona č. 183/2006 Sb., o územním plánování a stavebním řádu (stavební zákon), ve znění pozdějších předpisů (dále jen „stavební zákon“), rozhodl dne 19.12.2014 z moci úřední podle § 70 zákona č. 500/2004 Sb., správní řád, ve znění pozdějších předpisů (dále jen „správní řád“), o provedení opravy textu územního rozhodnutí č. 33/14 rozhodnutí o změně využití území nazvaného „Sjezdové tratě k lyžařskému vleku "C"“, na pozemcích parc. č. 1360/9, 1364/1 a 1396/61 (dříve pozemek parc. č. 1396/1), vše v k.ú. Malá Morávka, obec Malá Morávka, jako dočasné využití území po dobu trvání nájemních smluv k výše uvedeným pozemkům, nejdéle však do 31.12.2019, takto:

Výroková část územního rozhodnutí č. 33/14, vydaného zdejším stavebním úřadem dne 17.12.2014, pod č.j.: MURY 33743/2014

se opravuje,

tak, že znění odstavce č. 1 Pro nové využití území se stanoví tyto podmínky:

1. Dotčené části pozemků parc. č. 1396/61 – lesní pozemek o výměře 4 586 m², parc. č. 1364/1 – ostatní plocha, neplodná půda o výměře 1 524 m² a parc. č. 1360/9 – lesní pozemek o výměře 26 879 m², budou využívány jako závodní a turistická lyžařská sjezdová plocha. Délka závodní lyžařské sjezdovky bude cca 590 m, šířka sjezdovky bude od 22 do 48 m. Délka turistické lyžařské sjezdovky bude cca 580 m, šířka sjezdovky bude od 16 do 30 m. Rozsah využití je zřejmý z geometrického plánu č. 640-50/2006, který je součástí tohoto rozhodnutí.

se nahrazuje novým textem:

1. Dotčené části pozemků parc. č. 1396/61 – lesní pozemek o výměře 4 586 m², parc. č. 1364/1 – ostatní plocha, neplodná půda o výměře 1 524 m² a parc. č. 1360/9 – lesní pozemek o výměře 26 879 m², budou využívány jako závodní a turistická lyžařská sjezdová plocha. Délka závodní lyžařské sjezdovky bude cca 590 m, šířka sjezdovky bude od 22 do 48 m. Délka turistické lyžařské sjezdovky bude cca 580 m, šířka sjezdovky bude od 16 do 30 m. Rozsah využití je zřejmý z geometrického plánu č. 640-50/2006, který je součástí tohoto rozhodnutí.



Zbývající části výše uvedeného územního rozhodnutí zůstávají beze změny v původním znění.

Účastníci řízení podle § 27 odst. 1 správního řádu:
Josef Figura, IČO 120 89 664, [REDACTED]

Odůvodnění

Městský úřad Rýmařov, odbor stavební úřad, vydal dne 17.12.2014 žadateli, panu Josefu Figurovi (IČO 120 89 664), se sídlem Malá Morávka 256, územní rozhodnutí č. 33/14, pod č.j.: MURY 33743/2014, o změně využití území nazvaného „Sjezdové tratě k lyžařskému vleku "C"“, na pozemcích parc. č. 1360/9, 1364/1 a 1396/6I (dříve pozemek parc. č. 1396/1), vše v k.ú. Malá Morávka, obec Malá Morávka, jako dočasné využití území po dobu trvání nájemních smluv k výše uvedeným pozemkům, nejdéle však do 31.12.2019.

Stavební úřad zjistil, že při stanovování podmínek pro nové využití území v odstavci prvním uvedl chybně pozemek parc. č. 1634/1 – ostatní plocha, neplodná půda (který v katastrálním území Malá Morávka vůbec neexistuje), místo skutečně dotčeného pozemku parc. č. 1364/1 – ostatní plocha, neplodná půda. V ostatních částech územního rozhodnutí byl správně uveden pozemek parc. č. 1364/1 v k.ú. Malá Morávka, v předmětném odstavci došlo tedy jen k písařské chybě.

Na základě výše uvedeného rozhodl stavební úřad tak, jak je ve výroku rozhodnutí uvedeno.

Poučení

Podle ustanovení § 70 správního řádu má právo podat odvolání proti opravnému rozhodnutí pouze účastník, který jím může být přímo dotčen. Stavební úřad dospěl k závěru, že v daném případě má toto právo pouze žadatel.

Žadatel se proti tomuto rozhodnutí může podle ustanovení § 83 odst. 1 a § 86 odst. 1 správního řádu odvolat do 15 dnů ode dne jeho doručení, podáním učiněným u Městského úřadu Rýmařov, odboru stavební úřad. Příslušným odvolacím orgánem je Krajský úřad Moravskoslezského kraje v Ostravě, odbor územního plánování, stavebního řádu a kultury, 28. října 117, Ostrava.

Podle ustanovení § 82 odst. 1 správního řádu je nepřijatelné odvolání jen proti odůvodnění. Podle odst. 2 téhož ustanovení musí mít odvolání náležitosti uvedené v ustanovení § 37 odst. 2 správního řádu a musí obsahovat údaje o tom, proti kterému rozhodnutí (usnesení) směřuje, v jakém rozsahu ho napadá a v čem je spatřován rozpor s právními předpisy nebo nesprávnost rozhodnutí (usnesení) nebo řízení, jež mu předcházelo. Odvolání se podává s potřebným počtem stejnopisů tak, aby jeden stejnopis zůstal správnímu orgánu a aby každý účastník řízení dostal jeden stejnopis. Nepodá-li odvolatel potřebný počet stejnopisů, vyhotoví je Městský úřad Rýmařov, odbor stavební úřad, na jeho náklady.



Ostatní poučení

Podle ustanovení § 76 odst. 3 a § 72 odst. 1 správního řádu se rozhodnutí oznamuje účastníkům řízení doručením stejnopisu jeho písemného vyhotovení do vlastních rukou. Nebude-li adresát při doručování zastížen, bude písemnost podle § 23 odst. 1 téhož zákona uložena, a pokud si adresát uloženou písemnost ve lhůtě do 10 dnů ode dne, kdy byla k vyzvednutí připravena, nevyzvedne, písemnost se podle ustanovení § 24 odst. 1 téhož zákona považuje za doručenu posledním dnem této lhůty.

„otisk úředního razítka“

vedoucí odboru stavební úřad

Doručí se:
Účastníci řízení (doporučeně na doručenkou do vlastních rukou):
Žadatel:
Josef Figura, IČO 120 89 664, [redacted]

Ostatní účastníci řízení:
Obec Malá Morávka, 793 36 Malá Morávka 55
Lesy České Republiky, s.p., Přemyslova 1106/19, 501 68 Hradec Králové, zast. Lesy České Republiky, s.p., lesní správa Janovice, Zámecká 2, 793 42 Janovice
Vojenská a lázeňská rekreační zařízení Praha, Magnitogorská 1494/12, 101 00 Praha

Na vědomí (doporučeně na doručenkou):
Správa CHKO Jeseníky, Šumperská 93, 790 01 Jeseník
Městský úřad Rýmařov, odbor ŽP, náměstí Míru 230/1, 795 01 Rýmařov
Ministerstvo zdravotnictví - Český inspektorát lázní a zříděl, Palackého náměstí 375/4, 128 00 Praha
Ministerstvo životního prostředí, Vršovická 1442/65, 100 00 Praha
Krajský úřad Moravskoslezský kraj, odbor ŽP a zemědělství, 28. října 2771/117, 702 00 Ostrava
Krajská hygienická stanice MSK, ÚP Bruntál, Zahradní 885/5, 792 01 Bruntál



Ověřovací doložka konverze na žádost do dokumentu v listinné podobě

Ověřuji pod pořadovým číslem 68489812-4332-150109123034, že tento dokument v listinné podobě, který vznikl převodem z dokumentu obsaženého v datové zprávě, skládajícího se z 3 listů, se shoduje s obsahem dokumentu, jehož převodem vznikl.

Autorizovanou konverzí dokumentu se nepotvrzuje správnost a pravdivost údajů obsažených v dokumentu a jejich soulad s právními předpisy.

Vstupující dokument obsažený v datové zprávě byl podepsán zaručeným elektronickým podpisem založeným na kvalifikovaném certifikátu vydaném akreditovaným poskytovatelem certifikačních služeb a platnost zaručeného elektronického podpisu byla ověřena dne 09.01.2015 v 12:30:38. Zaručený elektronický podpis byl shledán platným ve smyslu ověření integrity dokumentu, tzn. dokument nebyl změněn, a ověření platnosti kvalifikovaného certifikátu bylo provedeno vůči poslednímu zveřejněnému seznamu zneplatněných kvalifikovaných certifikátů vydanému k datu 09.01.2015 11:04:32. Údaje o zaručeném elektronickém podpisu: číslo kvalifikovaného certifikátu 18 B8 36, kvalifikovaný certifikát byl vydán akreditovaným poskytovatelem certifikačních služeb PostSignum Qualified CA 2, Česká pošta, s.p. [IČ 47114983] pro podepisující osobu (označující osobu) [redacted], vedoucí odboru stavební úřad, Město Rýmařov, 180, Město Rýmařov [IČ 00296317]. Elektronický podpis nebyl označen časovým razítkem.

Vystavil: Město Rýmařov

Pracoviště: Město Rýmařov

náměstí Míru 230/1, Rýmařov, 79501 dne 09.01.2015

Jméno, příjmení a podpis osoby, která autorizovanou konverzí dokumentu provedla:

[redacted]

Otisk úředního razítka:



68489812-4332-150109123034

Poznámka:

V době od uveřejnění seznamu zneplatněných kvalifikovaných certifikátů, vůči kterému byla ověřována platnost kvalifikovaného certifikátu 18 B8 36, do provedení autorizované konverze dokumentů mohlo dojít k zneplatnění kvalifikovaného certifikátu. Kontrolu této ověřovací doložky lze provést v centrální evidenci ověřovacích doložek přístupně způsobem umožňujícím dálkový přístup na adrese <https://www.czechpoint.cz/overovaci-dolozky>.

29/10/03/R



MINISTERSTVO ŽIVOTNÍHO PROSTŘEDÍ

Vrsovicská 65, 100 10 Praha 10
tel. 26712 1111, fax 26731 1096

Dle rozdělovníku,

č.j. 17901/03-620/3752/03

Praha, dne 17. října 2003

Věc: Národní přírodní rezervace Prácheň v I. zóně CHKO Jeseníky. Výjimka podle zákona č. 114/1992 Sb., o ochraně přírody a krajiny, z ochranných podmínek národních přírodních rezervací.

Ministerstvo životního prostředí jako ústřední orgán státní správy ochrany přírody podle ustanovení § 79 odst. 1 zákona ČNR č. 114/1992 Sb., o ochraně přírody a krajiny ve znění zákonného opatření Předsednictva ČNR č. 347/1992 Sb., zákona č. 289/1995 Sb., nálezu Ústavního soudu ČR č. 3/1997 Sb., zákona č. 16/1997 Sb., zákona č. 123/1998 Sb., zákona č. 161/1999 Sb., zákona č. 238/1999 Sb., zákona č. 132/2000 Sb., zákona č. 76/2002 Sb. a zákona č. 320/2002 Sb. (dále jen „zákon“), posoudilo žádost pana Josefa Figury, Malá Morávka 256, PŠC 793 36 ze dne 10. 6. 2003, kterou obdrželo dne 20. 6. 2003 a vydává po zvážení všech okolností a na základě provedené správního řízení toto

ROZHODNUTÍ

Výjimka ze základních ochranných podmínek Národní přírodní rezervace Prácheň a CHKO Jeseníky (dále jen „rezervace“), vyžádaná, podle ustanovení § 43 zákona ze zákazů uvedených v § 26 odst. 1 písm. c), odst. 2 písm. a) a b), odst. 3 písm. a) a § 29 písm. a), b), d) a h) zákona, konkrétně ze zákazu umísťovat a povolovat stavby, povolovat a měnit využití území, hospodářit na pozemcích způsobem vyžadujícím inženýrní technologie, zejména prostředky a činnosti, které mohou způsobit změny v biologické rozmanitosti, struktuře a funkci ekosystémů a dále ze zákazu vstupu mimo cesty a vjezdy, panem Josefem Figurou, [redacted] (dále jen „žadatel“, resp. „provozovatel“), za účelem umístění stavby dle záměru v katastrální mapě, který je nedílnou součástí tohoto rozhodnutí, a její realizaci, provádění stavebních úprav a provozu lyžařského vleku typu Tatrípomá P na lokalitě „D“ o celkové délce 295 m, ležícím na pozemku parc. č. 1360/9 v k. ú. Malá Morávka (dále jen „LV D“ nebo lyžařský vlek“) a dále za účelem užívání k němu náležející sjezdové trati ležící rov-

něž na pozemku parc. č. 1360/9 v k. ú. Malá Morávka a jejímu vymezení tle přiloženého zákresu v katastrální mapě (dále jen „sjezdová trať“ nebo „sjezdovka“), a též pro vjezd sněžných mechanismů do prostoru lyžařského vleku a sjezdové trati, se žadatel

u d ě l u j e

za těchto podmínek:

A. Podmínky pro stavbu a umístění lyžařského vleku a vymezení sjezdové trati

1. Maximální počet podpěrných sloupů LV „D“ je osm, a to včetně vratného a hnacího sloupu.
2. Kapacitu lyžařského vleku přizpůsobí žadatel parametrům sjezdové trati a tafo nepřesáhne 450 os./hod.
3. Jako objekt pro zajištění provozu lyžařského vleku bude sloužit stanice HS Jeseníky. V okolí objektů nebudou skladovány žádné předměty ani pomocná zařízení vleku.
4. Horní obslužná stanice LV „D“ bude konstruována jako přenosná.
5. Na místech určených Správou CHKO Jeseníky budou na okraji vymezené sjezdové trati instalovány tři měrné tyče určené k odečtu výšky sněhové pokrývky (dále jen „měrné body“). Na počátku každé sezóny, v rámci předsezónní údržby lyžařského vleku, provede žadatel kontrolu stavu tyčí a v případě nutnosti jejich opravy.
6. Vymezení sjezdové trati bude provedeno mezníky dle geodetického zaměření sjezdovky.
7. Žadatel je povinen zabezpečit zařízení lyžařského vleku proti únikům látek negativně ovlivňujících prostředí.
8. V prostoru lyžařského vleku a sjezdové trati nebude instalováno žádné osvětlení.
9. Žadatel zpracuje provozně manipulační řád lyžařského vleku „D“ a k němu náležející sjezdové trati a předloží jej před zahájením provozu vleku v každé sezóně Správě CHKO Jeseníky.
10. Lyžařský vlek bude odstraněn v případě, že:
 - již nebude moci být z technických důvodů provozován
 - jeho technický stav nebude odpovídat platným právním předpisům
 - nebude z jakýchkoli důvodů provozován ve dvou po sobě následujících sezónách
 - budou existovat jiné zákonné důvody pro jeho odstranění.
11. Pokud bude LV „D“ na základě podmínky č. 10 A odstraněn, je žadatel povinen současně zrušit i sjezdovou trať.
12. Odstranění LV „D“ a zrušení sjezdové trati provede žadatel jednak fyzicky (tj. odveze všechny nadzemní části lyžařského vleku včetně doprovodných zařízení a veškeré vymezení a značení sjezdové trati z území NPR) a rovněž formálně (zajistí zapsání dotčených pozemků do katastrů nemovitostí jako pozemků určených k plnění funkcí lesa se způsobem využití les jiný než hospodářský (viz vyhláška ČÚZaK č. 190/1996-Sb.)).
13. Základové patky podpěrných sloupů LV „D“ budou ponechány na místě.

14. Fyzické odstranění lyžařského vleku a zrušení sjezdové trati bude provedeno v průběhu měsíců září a října příslušného roku.
15. Při odstraňování lyžařského vleku a rušení sjezdovky nesmí dojít k poškození půdního povrchu.
16. Odstranění lyžařského vleku a sjezdovky pozbývá toto rozhodnutí platnosti.
17. Výjimka se v plném rozsahu vztahuje i na právní nástupce žadatele.

B. Podmínky pro provoz lyžařského vleku a užívání sjezdové trati

1. V případě, že provozovatelem LV „D“ bude jiná osoba než žadatel, vztahují se podmínky výjimky i na tento subjekt.
2. Lyžařský vlek a sjezdová trať mohou být provozovány v období mezi 15. listopadem a 30. dubnem.
3. Na počátku každé sezóny budou do lomových bodů sjezdové trati vymezené dle geodetického zaměření umístěny tyče vyčnívající alespoň 1 m nad sněhovou pokrývkou a umožňující snadnou orientaci o hranicích prostoru sjezdovky.
4. Provoz lyžařského vleku a sjezdové trati v každé zimní sezóně (včetně instalace informačních panelů a nepřekonatelných bariér) může být zahájen pouze pokud minimální výška sněhové pokrývky u všech měrných bodů činí alespoň 80 cm.
5. Snížili-li se vrstva sněhu v průběhu sezóny kdekoliv na sjezdové trati tak, že se na její ploše objeví vegetace nebo začne prosvítat půdní či skalní povrch, přerušil žadatel provoz lyžařského vleku i využívání sjezdové trati ještě též den.
6. Obnovit provoz lyžařského vleku a sjezdovky může provozovatel jedine za předpokladu, že ode dne zastavení provozu napadla souvislá vrstva minimálně 20 cm nového sněhu a přestane-li zároveň platit podmínka pro zastavení provozu ad bod č. 6 B.
7. LV „D“ je možné využívat výhradně k rekreačnímu lyžování.
8. Vlek a sjezdová trať smí být provozovány pouze za denního světla.
9. Předsezónní údržbu lyžařského vleku lze provádět až po 15. září.
10. Kontrolu stavu LV „D“ lze provádět celoročně.
11. Horní obslužnou stanici LV „D“ lze instalovat v rámci předsezónní údržby lyžařského vleku při dostatečné sněhové pokrývce tak, aby nedošlo k poškození půdního povrchu, a to do prostoru označeného v záznamu v katastrální mapě, která je přílohou tohoto rozhodnutí.
12. Demontáž a odvoz horní obslužné stanice LV „D“ budou prováděny nejpozději v den ukončení zimního provozu, a to rovněž při dostatečné sněhové pokrývce tak, aby nedošlo k poškození půdního povrchu, pokud nebude výška sněhové pokrývky pro odstranění stanice v řádném termínu odpovídat podmínkám tohoto rozhodnutí, odstraní žadatel stanici způsobem schváleném Správou CHKO Jeseníky.
13. Horní obslužná stanice bude mimo lyžařskou sezónu deponována mimo území NPR Praděd.
14. Při provozu, běžné údržbě technologie a opravách LV „D“ budou k mazání používány pouze biodegradovatelné oleje.

15. Po sezónní úklid prostoru vleku a přilehlého okolí bude prováděn ihned po odtávání sněhu a ukončen nejpozději do konce května, kdy provozovatel přizve Správu CHKO Jeseníky k terénnímu posouzení stavu sjezdové tratě, jehož výsledky budou uvěřeny do protokolu.
16. V případě déletrvajících sněhových pokrývek může termín dokončení posezónního úklidu prodloužit Správa CHKO Jeseníky.
17. Vymezení sjezdové tratě pevnými bariérami bude provedeno podle geodetického zaměření, v celé délce její levé strany při pohledu zdola a také v horní části výstupu z vleku tak, aby tím bylo znemožněno opustit sjezdovku směrem k Petrovým kamenům nebo vyjždět mimo sjezdovou trať. Ohraničení sjezdovky bude trvale udržováno ve funkčním stavu, tj. v souvislé bariéře a minimálně 100 cm nad terémem.
18. Chemická úprava sněhu nebude prováděna.
19. Používání ozvučení prostoru LV „D“ a sjezdovky (např. vysílání reprodukováné hudby) je vyloučeno, výjimku tvoří pouze potřeba zajistit náležitá bezpečnostní opatření.
20. Provozovatel dále zajistí:
 - pro uživatele LV „D“ možnost uložení batohů a zavazadel tak, aby nedocházelo k zavěšování na stromy a tím ke jejich poškozování
 - umístění informačního panelu na viditelném místě u nástupiště lyžařského vleku, panel bude obsahovat schéma sjezdové tratě a informace o činnostech na území NPR a I. zóny CHKO zakazovaných a vztahujících se k provozu vleku, především o zákazu vstupu mimo prostory vymezené pro lyžování

C. Podmínky pro vjezd sněžných mechanismů do prostoru sjezdové tratě a lyžařského vleku

1. V případě, že provozovatelem LV „D“ bude jiná osoba než zadatel, vztahuje se výjimka I na tento subjekt.
2. Vjždět sněžnými mechanismy do prostoru sjezdové tratě v každé zimní sezóně lze nejdříve v den, kdy minimální výška sněhové pokrývky u všech měrných bodů dosáhne alespoň 80 cm.
3. Sníží-li se vrstva sněhu v průběhu sezóny kdekoli na sjezdové trati tak, že se na její ploše objeví vegetace nebo začne prosvítat půdní či skalní povrch, nelze od tohoto dne vjždět sněžnými mechanismy do prostoru sjezdové tratě a pod lyžařský vlek.
4. Vjezd sněžných mechanismů do prostoru sjezdové tratě a prostoru pod lyžařským vlekem je znovu možný jedně v případě, že ode dne zastavení jejich provozu napadla souvislá vrstva minimálně 20 cm nového sněhu a přestane-li zároveň platit podmínka uvedená v bodě č. 3 C.
5. Provozovatel je povinen využívat k úpravě sjezdové tratě a prostoru pod LV „D“ výhradně vozidla s platným technickým osvědčením, které bude schopno na výzvu orgánů ochrany přírody kdykoliv předložit ke kontrole.
6. Používané sněžné mechanismy budou zajištěny proti úniku ropných produktů a dalších látek negativně ovlivňujících prostředí.
7. Příjezd sněžných mechanismů ke sjezdové trati náležející k LV „D“ je možný po silnici Ovčárna – Prácheň a zleva okolo objektu Horské služby.

ODŮVODNĚNÍ

Pan Josef Figura, [redacted] požádal Ministerstvo životního prostředí o udělení výjimky ze základních ochranných podmínek Národní přírodní rezervace Praděd a I. zóny CHKO Jeseníky za účelem provozu lyžařského vleku na lokalitě „D“ a k němu náležející sjezdové trati (dále jen „LV“ nebo „vlek“). Důvodem podání žádosti je změna majitele předmětného lyžařského vleku (dříve označovaného jako „S+S“), neboť pan Figura koupil původního provozovatele vleku, firmu Karstu, s. r. o. a vlek bude provozovat jako fyzická osoba. Součástí žádosti jsou i některé další požadavky na změnu podmínek předchozích rozhodnutí orgánu ochrany přírody, za nichž byl lyžařský vlek včetně sjezdové trati dosud provozován. Jedná se zejména o umožnění celoročního vstupu k zařízení lyžařského vleku za účelem jeho kontrol, údržby a rozmístění zásněžek, dále o vypuštění podmínky ukládající provozovateli po ukončení zimní sezóny sklápat jednotlivé sloupky vleku, lano a další zařízení odvázet z prostoru NPR a konečně požadavek na výlučně operativní zahajování a ukončování provozu vleku v závislosti na výšce sněhové pokrývky na základě rozhodnutí Správy CHKO Jeseníky (dosud mohl být lyžařský vlek provozován každoročně v období mezi 15. 11. a 30. 4.; možnost operativního přerušení jeho provozu pracovníky Správy CHKO Jeseníky se vztahovala k tzv. dostatečně výšce sněhové pokrývky, která činila 80 cm na celé ploše sjezdovky, resp. na předem stanovených měrných bodech).

Na základě výše citovaného podání Ministerstvo životního prostředí oznámilo zahájení správního řízení ve věci udělení výjimky ze základních ochranných podmínek národních přírodních rezervací a chráněných krajinných oblastí ve smyslu ustanovení § 26 odst. 2 písm. a) a b), odst. 3 písm. a) a § 29 písm. a); b), d) a h) zákona všem známým účastníkům řízení, z nichž v uvedeném termínu zaslal své stanovisko pouze Lesy ČR, s. p. Lesní správa Janovice. Ostatní účastníci řízení své vyjádření správním orgánům nezaslali, a tudíž nemají k udělení této výjimky žádné připomínky. Práva nahlednout do spisu žádný z účastníků řízení nevyužil. Lesy ČR, s. p., lesní správa Janovice (dále jen „LCR“ nebo „lesní správa“) považují dosavadní provoz lyžařského vleku za bezkolizní a doporučují výjimku panu Figurovi v rozsahu uvedeném v žádosti udělit. Podle názoru lesní správy se sklápění sloupů v letním období neosvědčilo. LCR dále navrhuje vymezit sjezdovou trať pouze sněhovým válem vzniklým úpravou trati sněžnými mechanismy, úpravou sněhu také zabezpečit možnosti přejezdění mezi sousedními sjezdovkami, pro zahájení a ukončení provozu LV stanovit bezpečnou výšku sněhové pokrývky a v rámci udělované výjimky určit počet a umístění trvalých monitorovacích ploch pro dlouhodobé a statisticky objektivní sledování dopadů lyžařského provozu na tuto část ekosystému. Lesní správa se domnívá, že by bylo velmi vhodné udělit zadateli výjimku nejméně na desetileté období. LCR odůvodňují toto doporučení lepšími podmínkami pro provozovatele vleku především z hlediska nakládání s investovanými prostředky, možnost kontinuálně a dlouhodobě sledovat dopady předmětné činnosti na přírodní prostředí a odstraněním náročné administrativy. Správní orgán s vyjádřením lesní správy zčásti souhlasí a zohlednil je ve výroku rozhodnutí (jedná se zejména o nesklápění podpěrných sloupů vleku a delší platnost výjimky), nepovažuje však za vhodné umožnit přejezdění mezi jednotlivými vleky a přispět tak k většímu rozptýlení návštěvníků po rezervaci. V prostoru okolo lyžařských vleků „B“ a „C“ se nachází velmi cenný smrkový porost, který je jedním z hlavních předmětů ochrany NPR Praděd a pohyb lyžařů tímto prostorem, byť usměrňovaný, je z hlediska jeho ochrany rizikový. V rozporu se stanoviskem lesní správy stanovilo ministerstvo způsob označení a vymezení sjezdové trati. Důvodem je omezení nežádoucího pohybu návštěvníků mimo sjezdové trati instalací viditelného vymezení sjezdovky a v některých místech i pevných bariér. Rovněž operativní zahajování a ukončování lyžařské sezóny Správou CHKO Jeseníky považuje správní orgán za

nevyhovující. Výšku sněhové pokrývky nutnou pro zahájení provozu vleku je podle našeho názoru třeba přesně tímto rozhodnutím definovat, termínově omezení na období od 15.11. do 30.4. bylo využíváno již v uplynulých letech a osvědčilo se.

Správní orgán dále upozornil občanská sdružení Hnutí Duha - Přátelé Země, Svoboda zvířat - Hradec Králové, SK Figura, Přátelé Prádedů a Jeseníků - Ledňáček a Přátelé Jeseníků - Sojka na probíhající řízení a informoval je o možnosti se do něj přilákat. Pouze posledně jmenované sdružení tohoto zákonného práva využilo a protože splnilo podmínku danou § 70 zákona, bylo přijato za řádného účastníka tohoto správního řízení a vyzváno k zaslání stanoviska. Z vyjádření Přátel Jeseníků - Sojky (dále jen „Sojka“ nebo „sdružení“) vyplývá, že sdružení je ochotno akceptovat provoz předmetného lyžařského vleku pouze a jedině za podmínek již dříve pro toto lyžařské zařízení stanovených. Další zásahy poškozující předmět ochrany rezervace či zvyšující zátěž cenného přírodního prostoru v zájmu komerčního využívání lokality nejsou Přátelé Jeseníků - Sojka ochotni připustit. O jaké konkrétní zásahy se jedná, nebo zda má sdružení na mysli požadavky na nesklápění sloupů vleku v letním období a pouze operativní přerušování provozu vleku v závislosti na sněhové pokrývce, není ze stanoviska zcela patrné. Podmínky, které správní orgán definoval jako maximálně omezující riziko poškození předmětu ochrany NPR Prádedů a zadatel ve výroku rozhodnutí uložil v podstatě vycházejí z podmínek již dříve využívaných a osvědčených. Na rozdíl od rozhodnutí předešlých ministerstvo, v souladu s odborným stanoviskem Správy CHKO Jeseníky (důvody viz níže) ustoupilo od požadavku na sklápění podpěrných sloupů vleku.

V rámci správního řízení požádalo Ministerstvo životního prostředí o odborné stanovisko Správy CHKO Jeseníky. Předmětem vyjádření mělo být zejména zhodnocení dosavadního provozu LV a nových požadavků ze strany zadatele z hlediska ovlivnění předmětu ochrany NPR Prádedů, popř. i návrh podmínek, za kterých je možno výjimku udělit. Správa CHKO Jeseníky ve svém vyjádření zhodnotila dosavadní provoz předmetného lyžařského vleku a k němu náležející sjezdové trati jako nejméně problematický. Vlek i sjezdovka se nacházejí mimo lesní porost a k poškození vegetace v důsledku úpravy sjezdové trati sněžnými mechanismy ani negativnímu ovlivnění nedalekých společenstev subalpínských pramenišť nedochází. Sklápění podpěrných sloupů vleku v letním období z důvodu snížení jejich vlivu na pohledový horizont Petrových kamenů považuje Správa CHKO Jeseníky za vhodné. Protože ve srovnání s blízkými sloupy lyžařského vleku „A“, které jsou mnohem masivnější konstrukce a nelze je v letním období sklápat, působí zařízení lyžařského vleku „D“ subtilně a negativní ovlivnění krajinného rázu tak není řešeno dostatečně. Správa na svém požadavku na sklápění podpěrných sloupů netrvá. Omezení provozu lyžařského vleku na období mezi 15.11. a 30.4. je podle názoru Správy plně odůvodnitelné zachováním jednoho z předmětů ochrany NPR Prádedů a neporušením § 28 zákona, neboť k významnému poškození vegetace docházelo vždy zejména na přelomu měsíců dubna a května, kdy se v důsledku oteplení rychle mění výška i kvalita sněhové pokrývky. V těchto měsících zároveň začíná hnízdní období některých zvláště chráněných druhů ptáků.



Správní orgán se v řízení zabýval posouzením míry veřejného zájmu a jeho převahy nad zájmy ochrany přírody a rozhodl se žádosti vyhovět, neboť posouzením problematiky v kontextu celého regionu dospěl k závěru, že v lokalitě, která byla lyžařsky využívána dlouho před oficiálním vyhlášením ochrany tohoto území, je nutno rozlišovat, zda jde o případ, kdy nedochází k prokazatelným škodám ve struktuře a funkci dotčených ekosystémů, či o případ, kdy jsou škody na přírodních hodnotách území prokazatelné. Veřejným zájmem v kontextu regionu Jeseníky je podle našeho názoru rozumná míra rekreačního a turistického využívání tradičních horských terénů, včetně lyžařských, za kterou lze provoz předmetného lyžařského vleku považovat. Správní orgán se rovněž domnívá, že riziko poškození dochovatelého přírodního prostředí v Národní přírodní rezervaci Prádedů je podmínkami tohoto

rozhodnutí minimalizováno. Podmínky, které ministerstvo ve výroku rozhodnutí žadatelé uložilo, vycházejí z podmínek již dříve využívaných a jsou pouze pro lepší přehlednost upraveny, rozčleněny a doplněny o některé dříve opomíjené skutečnosti. Proto bylo rozhodnuto tak, jak je uvedeno ve výroku

Pro úplnost upozorňujeme žadatele, že nedodržení výše uvedených podmínek může být důvodem k odnětí výjimky podle § 84 odst. 1 písm. c) zákona. Tato výjimka nenahrazuje souhlas a povolení podle jiných předpisů.

POUČENÍ


Proti tomuto rozhodnutí lze podat do 15 dnů od jeho doručení rozklad podle § 61 zákona č. 71/1967 Sb., o správním řízení (správní řád), ve znění pozdějších předpisů, a to u Ministerstva životního prostředí, Vršovická 65, Praha 10 - Vršovice.



ředitelka odboru zvláště chráněných částí přírody

Průloha: kopie katastrální mapy



Rozdělovník (obdrží účastníci řízení):

1. Josef Figura, 
2. Obec Malá Morávka, PSČ 793 36
3. Lesy ČR, s. p. – lesní správa Janovice, Zámecká 2, 793 42 Janovice
4. Přátelé Jeseníků – Sojka, Tichá 74, 790 81 Česká Ves

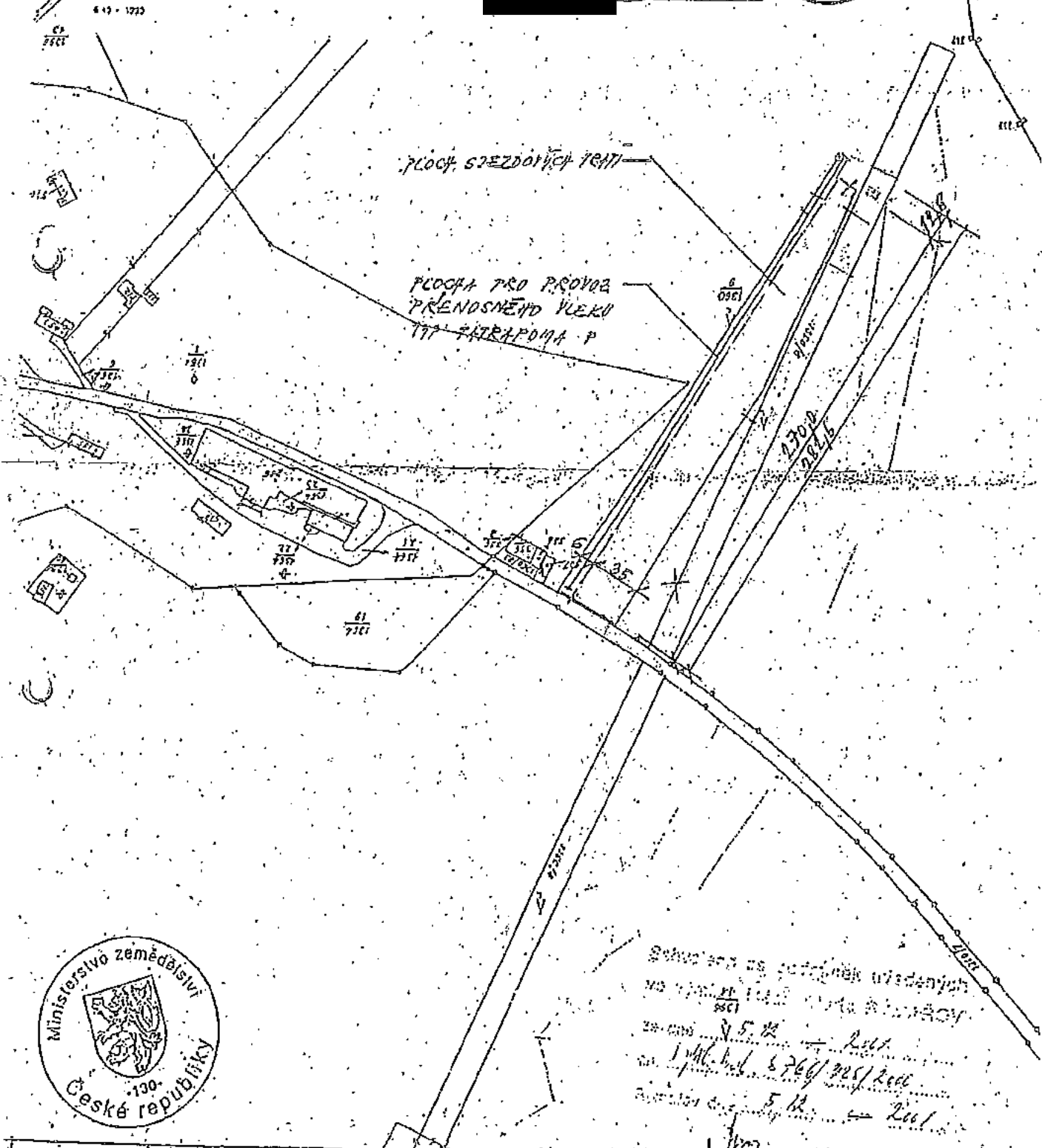
Originál po nabytí právní moci:

AOPK ČR - Ústřední seznam ochrany přírody, Kališnická 4-6, P.O. BOX 85, 130 23 Praha 3

Nervědomí (po nabytí právní moci):

1. Správa CHKO Jeseníky, Šumperská 93, 790 01 Jeseník - Bukovice
2. ČIŽP Olomouc, Tovární 11, 772 11 Olomouc
3. MŽP OVSS VIII

Okres: Bruntál	Okres: Malá Morávka	Okres: Malá Morávka
Katastrální úřad v Bruntále	Číslo pozemku: 62/110 - 152/100	Mapový list: IX-6-13
KOPIE KATASTRÁLNÍ MAPY		
Vyrobil:	Poslal:	
Dne: 6. 12. 2000	Dne:	



Schváleno za účasti členů vedených
 na zasedání 14. 12. 2000 v Bruntále
 zasedání 14. 12. 2000
 na 1. přílohu č. 5766/225/2000
 zasedání dne 5. 12. 2000


Mapový list: IX-6-13
 725 21 21 407

ODBOR: Životního prostředí a regionálního rozvoje



Toto rozhodnutí nabylo právní moci
 dne: 22. 12. 2005
 MĚSTSKÝ ÚŘAD RÝMAŘOV
 odbor: ŽP a RP, Vážně
 dne: 22. 12. 2005

dle rozdělovníku



Váš dopis značty / ze dne

Naše značka
 OŽP.Vaš. 8788/221-1/05

Rýmařov
 20.12.2005

Rozhodnutí o dočasném odnětí pozemku určeného k plnění funkcí lesa a o stanovení poplatku.

Žadatel: Josef Figura, [redacted] IČ: 120 89 664

ROZHODNUTÍ

Městský úřad Rýmařov, odbor životního prostředí a regionálního rozvoje (dále jen MÚ), příslušný dle zákona č. 314/2002 Sb. o stanovení obcí s pověřeným obecním úřadem a stanovení obcí s rozšířenou působností, podle § 48 odst. 1 písm f) zákona č. 289/1995 Sb. o lesích a o změně a doplnění některých zákonů (dále jen „ lesní zákon „) vydává po přezkoumání žádosti žadatele následující rozhodnutí:

V ý r o k

Výrok 1. : MÚ Rýmařov povoluje žadateli panu Josefu Figurovi, bytem [redacted] IČ: 120 89 664 podle § 13 odst. 1 lesního zákona výjimku ze zákazu využití pozemků určených k plnění funkcí lesa (dále jen „lesní pozemky“) pro jiné účely a současně ve smyslu § 16 lesního zákona dočasné odnětí části níže uvedeného lesního pozemku plnění funkcí lesa (dále jen „dočasné odnětí“) pro umístění a provoz sjezdové trati k lyžařskému vleku „ D “ v níže uvedeném rozsahu :

Trvalé odnětí :

obec	katastrální území	p.č. PUPFL dle KN	část pozemku	výměra v m ²	dobu odnětí od - do	vlastník pozemku
Malá Morávka	Malá Morávka	1360/9	dle geometrického zaměření	8615	1.12.2005 až 26.08.2025	ČR - LČR s.p. LS Janovice

Pro určení jednotlivých částí pozemků je směrodatné geometrické zaměření vypracované Ing. Ivo Gřondělem ze dne 16.10.2000, které je nedílnou součástí tohoto rozhodnutí.

rozhodnutí vydaného dne 20.12.2005 MěÚ Rýmařov, odborem ŽPaRR, SSL pod č.j. OŽP.Vaš.8788/221-1/05.

odst. 2. : Podle § 16 odst. 2 písm. f) lesního zákona se stanovují žadateli tato opatření v zájmu ochrany pozemků určených k plnění funkcí lesa :

1. Sousedící lesní pozemky ani lesní porosty na nich nebudou dotčeny, především na nich nebudou zřizovány skládky jakéhokoliv druhu ani dočasně.
2. Na dotčených pozemcích nebude prováděno kácení lesních porostů.
3. V době lyžařské sezóny musí být technickým opatřením zamezeno vstupu lyžařů do lesních porostů sousedících se sjezdovkami (viz. rozhodnutí MŽP).
4. Případná změna provozovatele vleků a sjezdovek bude písemně oznámena do 15 dnů, od doby kdy ke změně došlo, orgánu státní správy lesů.

Výrok 3. : MÚ Rýmařov stanovuje podle § 17 a § 18 lesního zákona poplatky za povolené dočasné odnětí :

za rok 2005 (dočasné odnětí po dobu 1 měsíce) ve výši 1.753,- Kč. Z této částky připadá 40 % tj. 701,- Kč, obci Malá Morávka a 60 % , tj. 1.052,- Kč, Státnímu fondu životního prostředí,

za rok 2006 až 2024 (každoročně - dočasné odnětí za 12 měsíců) ve výši 21.032,- Kč. Z této částky připadá 40 % tj. 8.413,- Kč, obci Malá Morávka a 60 % , tj. 12.619,- Kč, Státnímu fondu životního prostředí,

za rok 2025 (dočasné odnětí po dobu 8 měsíců) ve výši 14.024,- Kč. Z této částky připadá 40 % tj. 5.610,- Kč, obci Malá Morávka a 60 % , tj. 8.414,- Kč, Státnímu fondu životního prostředí.

Podle § 17 odst. 1 a § 18 odst. 1 lesního zákona uhradí žadatel výše tučným písmem stanovený poplatek každoročně nejpozději do 31.12. roku, v němž dočasné odnětí trvá na účet Finančního úřadu v Bruntále číslo 8758-7620771/0710, VS 12089664.

Při zaplacení poplatku po lhůtě splatnosti vyměří finanční úřad penále v souladu s § 18 odst. 3 lesního zákona.

O d ů v o d n ě n í :

Žadatel podal dne 5.12.2005 na zdejší odbor žádost o vydání rozhodnutí o dočasném odnětí části výše uvedeného lesního pozemku. Žádost byla doložena všemi náležitostmi dle vyhlášky MZe č. 77/1996 Sb., o náležitostech žádosti o odnětí nebo omezení a podrobnostech o ochraně pozemků určených k plnění funkcí lesa.

Dočasné odnětí části lesního pozemku je požadováno pro umístění a provoz sjezdové tratě náležející k lyžařskému vleku „D“ v lokalitě Ověčárna. Plocha odnětí byla zjištěna s geometrického zaměření a je stanovena v zákresu tohoto zaměření, který je nedílnou součástí tohoto rozhodnutí.

Dosud byl pozemek pro sjezdovku dočasně odnímán i s pozemkem pod vlekem. Platnost stávajícího rozhodnutí o dočasném odnětí lesních pozemků pro stavbu vleku „D“ a přiléhající sjezdovky vydaného MěÚ Rýmařov dne 18.11.2003 pod č.j. OŽP.Vaš. 593/221-1/03 skončila dne 30.4.2005. Žadatel předložil k žádosti o vydání tohoto rozhodnutí, rozhodnutí Ministerstva životního prostředí ze dne 17.10.2003 vydané pod č.j. 17901/03-620/3752/03, které jako příslušný orgán státní správy ochrany přírody, udělilo výjimku se zákazů měnit využití území v NPR Praděd a CHKO Jeseníky pro provoz sjezdové trati k vleku „D“. Dále předložil souhlas vlastníka lesního pozemku – ČR, LČR, s.p. Hradec Králové, zastoupené [redacted] právníčkou

rozhodnutí vydaného dne 20.12.2005 MěÚ Rýmařov, odborem ŽPaRR, SSL pod č.j. OŽP.Vaš.8788/221-1/05.

Krajského inspektorátu LČR, s.p. Šumperk (zastoupena na základě pověření ze dne 15.6.2005) vydáním rozhodnutí o dočasném odnětí lesních pozemků na dobu 20ti let pro sjezdovou trať o výměře dané geometrickým zaměřením. Délka odnětí byla stanovena v souladu s územním rozhodnutím č. 53/05, které vydal dne 21.11.2005 MěÚ Rýmařov, odbor stavebního úřadu pod č.j.OSU/SIG/5667/328/2005.

Zdejší úřad vzhledem ke znalosti místních poměrů z předchozích řízení upustil od místního šetření. Vzhledem k souladu stanoviska vlastníka lesního pozemku, který souhlasí s vydáním rozhodnutí o dočasném odnětí lesního pozemku, dále souladu s rozhodnutím MŽP, které udělilo časově neomezenou výjimku se zakázaných činností v NPR Praděd a CHKO Jeseníky, vázanou pouze na splnění podmínek této výjimky a rozhodnutí stavebního úřadu o využití území, rozhodl zdejší úřad, jako věcně a místně příslušný orgán státní správy lesů tak, jak je uvedeno ve výroku.

Nárok vlastníka lesního pozemku na úhradu ztráty z předčasné likvidace lesních porostů a na zvýšené provozní náklady podle § 21 odst. 2 a 3 lesního zákona není vydáním tohoto rozhodnutí dotčen.

Poučení o odvolání:

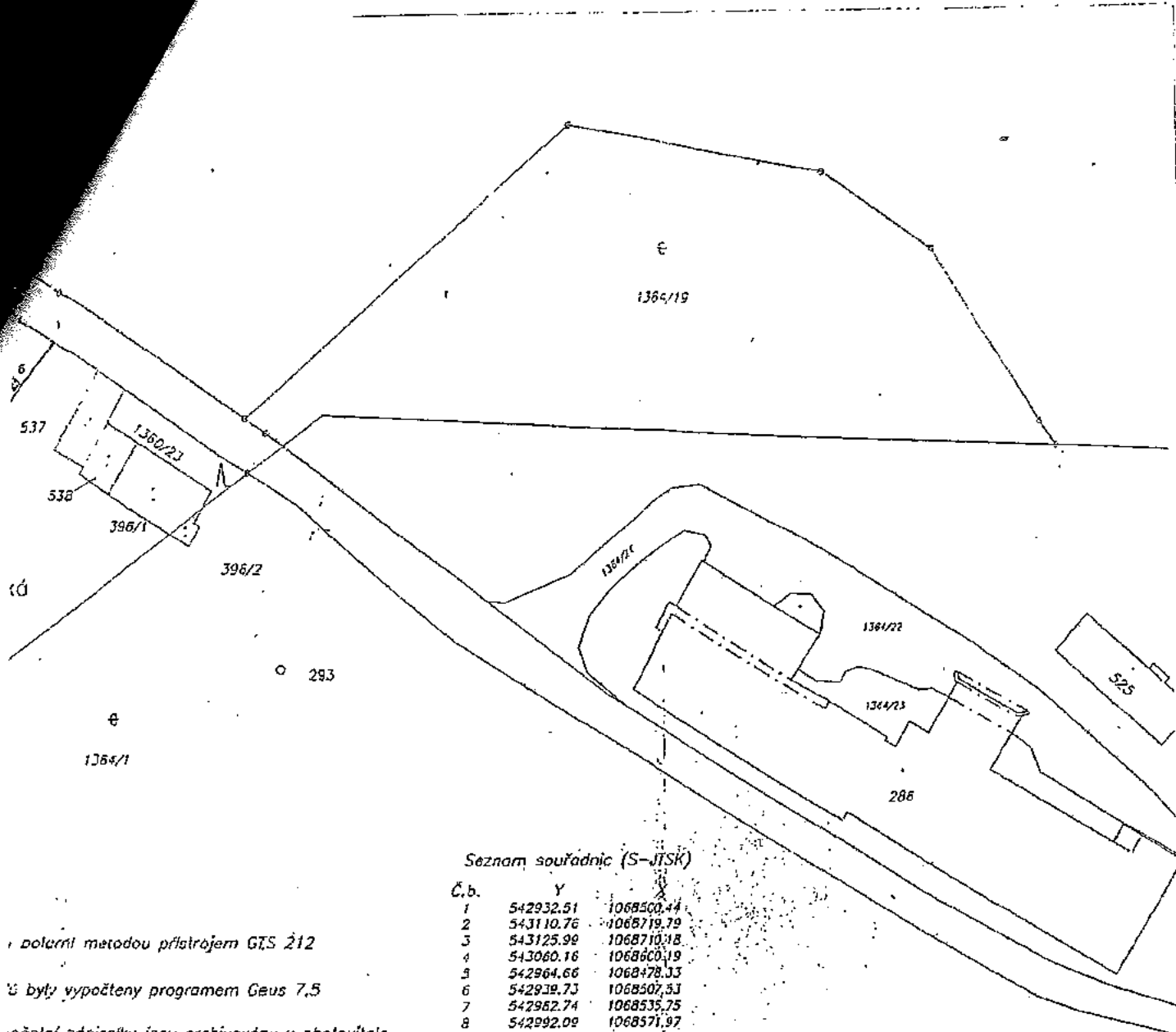
Proti tomuto rozhodnutí se lze odvolat do 15ti dnů od jeho obdržení ke Krajskému úřadu Moravskoslezského kraje, 28. října 117, 702 18 Ostrava podáním u zdejšího odboru dle § 53 a 54 zákona č. 71/1967 Sb., o správním řízení (správní řád).

[Redacted signature area]



Rozdělovník:

1. účastníci řízení (obdrží doporučeně do vlastních rukou):
 - žadatel
 - [Redacted] Krajský inspektorát Šumperk, Potoční 22, 787 01 Šumperk
2. správce poplatku:
(obdrží po nabytí právní moci tohoto rozhodnutí doporučeně do vlastních rukou)
 - Finanční úřad v Bruntále, Ruská 3, 792 01 Bruntál
3. na vědomí:
 - Katastrální úřad v Bruntále, Partyzánská-7, 792 01 Bruntál
(obdrží po nabytí právní moci tohoto rozhodnutí doporučeně do vlastních rukou)
 - Obec Malá Morávka, 793 36
 - Městský úřad Rýmařov, stavební úřad
 - LČR, s.p. LS Janovice, Zámecká 2, 793 42 Janovice u Rýmařova
4. k založení do spisu
 - Městský úřad Rýmařov, ŽPaV, SSL



Seznam souřadnic (S-JTSK)

Č.b.	X	Y
1	542932.51	1068500.44
2	543110.76	1068719.79
3	543125.99	1068710.18
4	543060.18	1068600.19
5	542964.66	1068478.33
6	542928.73	1068507.33
7	542962.74	1068535.75
8	542992.09	1068571.97
9	543017.04	1068602.63
10	543036.01	1068625.99
11	543061.09	1068656.83
12	543093.98	1068697.33
13	543111.69	1068719.04

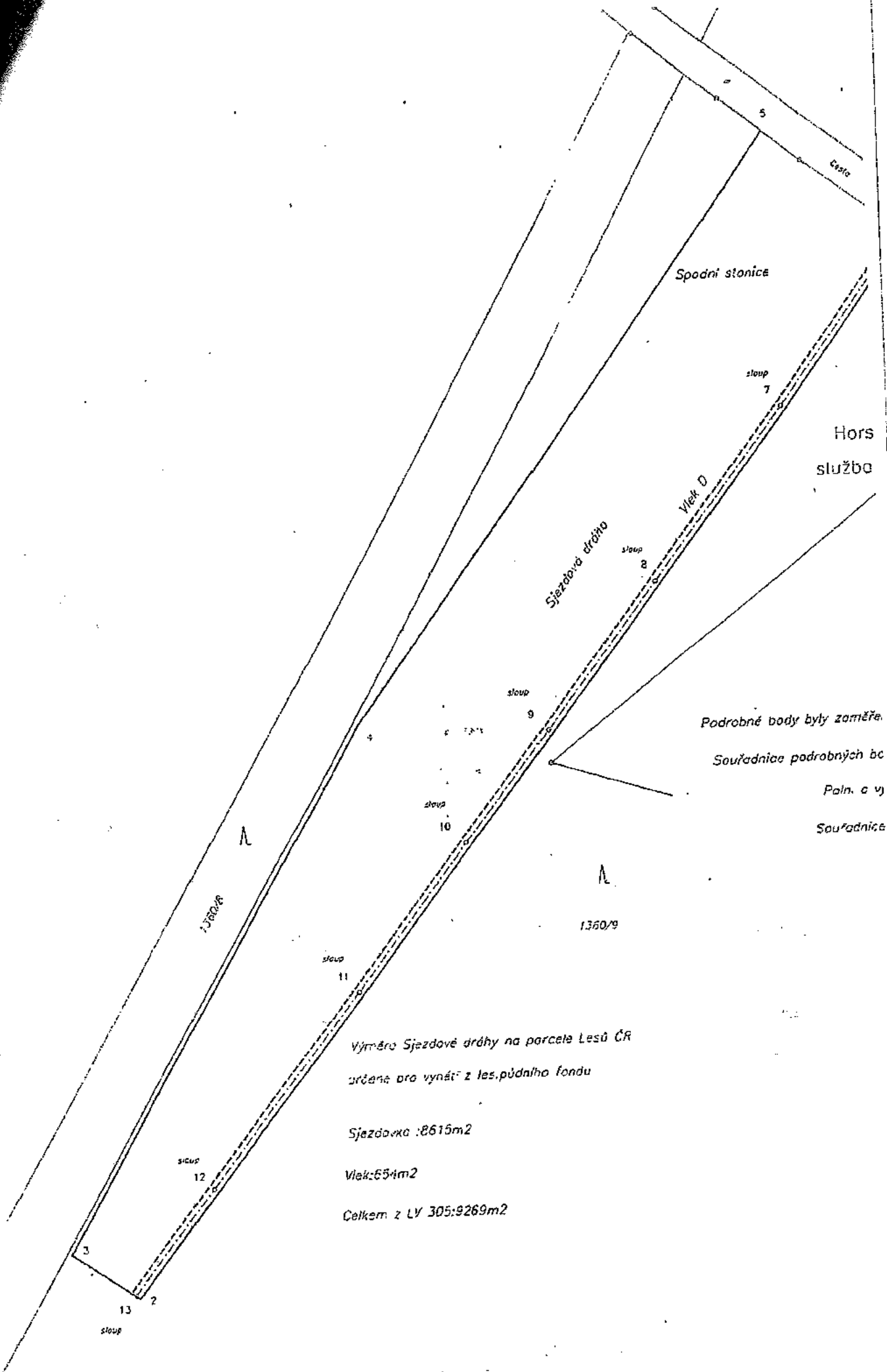
Polární metodou přístrojem GTS 212

Ú byly vypočteny programem Geus 7.5

Čísločetří zpisnítky jsou archivovány u zhotovitele

Bodů hranic parcel byly převzaty z K.ú. Bruntál

Geometrické zaměření		<p>Náležitostmi a přesností odpovídá právním předpisům.</p>	
Lyžařského vleku D a sjezd.dráhy u Petrových kamenů			
Zhotovitel:	GEOMETRA OPAVA s.r.o. Masaršská 19, 746 01 Opava IČO 42864435		
Kraj:	Moravskoslezský		
Okres:	Bruntál		
Obec:	Malá Morávka		
Kat. území:	Malá Morávka		
Mapový list:	IX-6-13		
Souřadnicový systém: JTSK		Měřeno P. 15.10.2000	
Měřítko: 1:1000	Zaměření provedl:	Vyhotovil:	Ověřil:
			16.10.2000



Spodní stanice

Hors služba

Sjezdová dráha

Vlek D

Podrobné body byly zaměřeny.

Souřadnice podrobných bc

Poln. a vj

Souřadnice

1360/9

Výměra Sjezdové dráhy na parcele Lesů ČR
určena pro vynětí z les.půdního fondu

Sjezdovka : 8615m²

Vlek: 654m²

Celkem z LV 305: 9269m²

stoup

ODBOR: životního prostředí a regionálního rozvoje



Toto rozhodnutí nabylo právní moci
 dne: 12. 12. 2005
 MĚSTSKÝ ÚŘAD RÝMAŘOV
 odbor: ŽP a RR
 dne: 12. 12. 2005

dle rozdělovníku

12. 12. 2005

Váš dopis značky / ze dne

Naše značka
 OŽP.Vaš. 8429/221-1/05

Využívá / linka

Rýmařov
 8.12.2005

Rozhodnutí o trvalém odnětí pozemku určeného k plnění funkcí lesa a o stanovení poplatku.

Žadatel: Josef Figura, [redacted], IČ: 120 89 664

ROZHODNUTÍ

Městský úřad Rýmařov, odbor životního prostředí a regionálního rozvoje (dále jen MÚ), příslušný dle zákona č. 314/2002 Sb. o stanovení obcí s pověřeným obecním úřadem a stanovení obcí s rozšířenou působností, podle § 48 odst. 1 písm f) zákona č. 289/1995 Sb. o lesích a o změně a doplnění některých zákonů (dále jen „ lesní zákon „) vydává po přezkoumání žádosti žadatele následující rozhodnutí:

V ý r o k

Výrok 1. : MÚ Rýmařov povoluje žadateli panu Josefu Figurovi, bytem [redacted] IČ: 120 89 664 podle § 13 odst. 1 lesního zákona výjimku ze zákazu využití pozemků určených k plnění funkcí lesa (dále jen „lesní pozemky“) pro jiné účely a současně ve smyslu § 16 lesního zákona *trvalé odnětí* části níže uvedeného lesního pozemku plnění funkcí lesa (dále jen “ trvalé odnětí „) pro umístění a provoz lyžařského vleku „ D “ v níže uvedeném rozsahu :

Trvalé odnětí :

obec	katastrální území	p.č. PUPPL dle KN	část pozemku	výměra v m ²	vlastník pozemku
Malá Morávka	Malá Morávka	1360/9	část geometrického zaměření	654	ČR - LČR s.p. LS Janovice

Pro určení jednotlivých částí pozemků je směrodatné geometrické zaměření vypracované Ing. Ivo Gřondělem ze dne 16.10.2000, které je nedílnou součástí tohoto rozhodnutí.

rozhodnutí vydaného dne 3.12.2005 MěÚ Rýmařov, odborem ŽPaRR, SSL pod č.j. OŽP.Vaš.8429/221-1/05.

Podle § 16 odst. 2 písm. f) lesního zákona se stanovují žadateli tato opatření v zájmu ochrany pozemků určených k plnění funkcí lesa :

Spusobedící lesní pozemky ani lesní porosty na nich nebudou dotčeny, především na nich nebudou zřizovány skládky nebo jiné stavby jakéhokoliv druhu, a to ani dočasně.

2. Před zahájením užívání stavby budou v terénu řádně vyznačeny hranice pozemků odňatých plnění funkcí lesa.

3. Žadatel v termínu do 30.6.2006 předloží zdejšímu úřadu nově vypracovaný geometrický plán se zaměřením stavby vleku, kde bude pozemek pod stavbou vleku oddělen se stanovením samostatného parcelního čísla tohoto pozemku.

4. V případě, že při vyhotovení nového geometrického plánu (viz. podmínka č. 3) bude zjištěno, že stavbou jsou zabrány pozemky o větší výměře, než bylo schváleno v tomto rozhodnutí, musí žadatel neprodleně podat novou žádost o trvalé odnětí lesních pozemků.

Výrok 3 : MÚ Rýmařov stanovuje podle § 17 a § 18 lesního zákona poplatek za povolené trvalé odnětí ve výši 79.829,- Kč (slovy sedmdesátdevět tisíc osmdesátdevět Kč). Z této částky připadá 40 % , tj. 31.932,- Kč, obci Malá Morávka a 60 % , tj. 47.897,- Kč, Státnímu fondu životního prostředí.

Podle § 17 odst. 1 a § 18 odst. 1 lesního zákona uhradí žadatel poplatek za trvalé odnětí ve výši 79.829,- Kč jednorázově do třiceti dnů ode dne nabytí právní moci tohoto rozhodnutí na účet Finančního úřadu v Bruntále, číslo 8766-762077/1/0710, VS 12089664.

Při zaplacení poplatku po lhůtě splatnosti vyměří finanční úřad penále v souladu s § 18 odst. 3 lesního zákona.

O d ů v o d n ě n í :

Žadatel podal dne 5.12.2005 na zdejší odbor žádost o vydání rozhodnutí o trvalém odnětí části výše uvedeného lesního pozemku. Žádost byla doložena všemi náležitostmi dle vyhlášky MZe č. 77/ 1996 Sb., o náležitostech žádosti o odnětí nebo omezení a podrobnostech o ochraně pozemků určených k plnění funkcí lesa.

Jedná se o trvalé odnětí lesního pozemku nacházejícího se pod stavbou lyžařského vleku „D“ v lokalitě Ovčárna. Plocha odnětí byla zjištěna s geometrického zaměření a je stanovena v zákresu tohoto zaměření, který je nedílnou součástí tohoto rozhodnutí.

Dosud byl pozemek pod vlekem odnímán dočasně i s pozemkem sjezdovky, a to vždy na dobu 5 let. Platnost stávajícího rozhodnutí o dočasném odnětí lesních pozemků pro stavbu výše uvedeného vleku a sjezdovky vydaného MěÚ Rýmařov dne 18.11.2003 pod č.j. OŽP. Vaš. 593/221-1/03 skončila dne 30.4.2005.

Žadatel předložil k žádosti o vydání tohoto rozhodnutí, rozhodnutí Ministerstva životního prostředí ze dne 17.10.2003 vydaného pod č.j. 17901/03-620/3752/03, které jako příslušný orgán

státní správy ochrany přírody, udělilo výjimku se zákazů umisťovat a povolovat stavby v NPR Praděd a CHKO Jeseníky. Dále předložil souhlas vlastníka lesního pozemku – ČR, LČR, s.p. Hradec Králové, zastoupené [redacted] právníčkou Krajského inspektorátu LČR, s.p. Šumperk (zastoupena na základě pověření ze dne 15.6.2005) s vydáním rozhodnutí o trvalém odnětí lesních pozemků, a to pro pozemek pod stavbou vleku o výměře dané geometrickým zaměřením. Zdejší úřad si vyžádal stanovisko stavebního úřadu MěÚ Rýmařov, který ve svém sdělení ze dne 5.12.2005 uvádí, že pro stavbu „LV D“ vede řízení podle § 38 odst. 1 písm. b) stavebního zákona o odstranění stavby, jehož výsledkem bude dodatečné stavební povolení a následná kolaudace.

Zdejší úřad vzhledem ke znalosti místních poměrů z předchozích řízení upustil od místního šetření. Vzhledem k souladu stanoviska vlastníka lesního pozemku, který souhlasí s vydáním rozhodnutí o trvalém odnětí lesního pozemku, dále souladu s rozhodnutím MŽP, které udělilo časově neomezenou výjimku se zakázaných činností v NPR Praděd a CHKO Jeseníky, vázanou pouze na splnění podmínek této výjimky a sdělení stavebního úřadu o vedeném řízení o odstranění stavby, rozhodl zdejší úřad, jako věcně a místně příslušný orgán státní správy lesů tak, jak je uvedeno ve výroku. Žadatel však *musí v souladu s výrokem č. 2 odst. 3 tohoto rozhodnutí předložit v daném termínu nově vypracovaný geometrický plán.*

Pozemky trvale odňaté ztrácí příslušnost k pozemkům určeným k plnění funkcí lesa dnem nabytí právní moci tohoto rozhodnutí.

Nárok vlastníka lesního pozemku na úhradu ztráty z předčasné likvidace lesních porostů a na zvýšené provozní náklady podle § 21 odst. 2 a 3 lesního zákona není vydáním tohoto rozhodnutí dotčen.

Poučení o odvolání:

Proti tomuto rozhodnutí se lze odvolat do 15ti dnů od jeho obdržení ke Krajskému úřadu Moravskoslezského kraje, 28. října 117, 702 18 Ostrava podáním u zdejšího odboru dle § 53 a 54 zákona č. 71/1967 Sb., o správním řízení (správní řád).

[redacted]
vedoucí odboru životního prostředí a regionálního rozvoje
[redacted]





MĚSTSKÝ ÚŘAD RÝMAŘOV

náměstí Míru 1, 795 01 Rýmařov



V Rýmařově dne 13.12.2005


Č.j. OSU/SIG/6778/330/2005

vyřizuje: [redacted]

Doporučeně na doručení do vlastních rukou

Stavebník/Vlastník:

Josef Figura, [redacted]



ROZHODNUTÍ č. 47/05

Městský úřad v Rýmařově, odbor stavební úřad, jako stavební úřad příslušný podle § 117 odst. 1 písm. e) zákona č. 50/1976 Sb., o územním plánování a stavebním řádu (stavební zákon), ve znění pozdějších předpisů (dále jen „stavební zákon“), podle § 88 odst. 1 písm. b) stavebního zákona stavebníku

panu Josefu Figurovi, [redacted]

dobatečně povoluje

stavbu lyžařského vleku „D“, včetně elektropřípojky, na pozemku parc. č. 1360/9 v k.ú. Malá Morávka, obec Malá Morávka, postavené bez stavebního povolení. Stavba obsahuje: lyžařský vlek typ TATRAPOMA P, o celkové délce 295 m, přepravní kapacita 450 osob/hodinu, 8 podpěrných sloupů včetně poháněcí a vratné stanice, zemní elektropřípojku NN napojenou na objekt „Bufet u Horské služby“ na st. parc. č. 537 v k.ú. Malá Morávka.

Pro užívání stavby se stanoví tyto podmínky:

1. Stavebník je po nabytí právní moci tohoto rozhodnutí povinen podat návrh na vydání kolaudačního rozhodnutí podle § 79 stavebního zákona a § 31 vyhlášky č. 132/1998 Sb., kterou se provádějí některá ustanovení stavebního zákona, ve znění vyhlášky č. 492/2002 Sb.

Odůvodnění

Dne 21.09.2005 podal stavebník žádost o dodatečné povolení na stavbu lyžařského vleku „D“, včetně elektropřípojky, na pozemku parc. č. 1360/9 v k.ú. Malá Morávka, obec Malá Morávka, postavené bez stavebního povolení.

Opatřením ze dne 26.09.2005 stavební úřad oznámil v souladu s § 18 odst. 3 zákona č. 71/1967 Sb., o správním řízení (správní řád), ve znění pozdějších změn (dále jen „správní řád“) zahájení správního řízení podle § 88 odst. 1 písm. b) stavebního zákona o odstranění stavby, současně za účelem projednání záležitostí nařídil podle § 21 správního řádu, ústní jednání spojené s místním šetřením na den 20.10.2005. O průběhu jednání byl sepsán protokol.

K žádosti o dodatečné stavební povolení stavebník předložil tyto podklady:

- výpis z OR, vedeného Krajským soudem v Ostravě oddíl A, vl. 3305 ze dne 09.09.2002,
- výpis z katastru nemovitostí, ze dne 17.03.2005, LV: 305,
- výpis z katastru nemovitostí, ze dne 17.03.2005, LV: 281
- kopii katastrální mapy ze dne 17.03.2005, IX-6-9,13,
- geodetické zaměření lyž. vleku LV „D“, ze dne 16.10.2000 číslo 161/2000,
- rozhodnutí Ministerstva životního prostředí o povolení výjimky ze základních ochranných NPR Praděd a CHKO Jeseníky ze dne 17.10.2003, č.j.: 17901/03-620/3752/03,
- rozhodnutí ministra životního prostředí 05.05.2004, č.j.: M/100444/04, SRK/295/R-1553/04,
- rozhodnutí Ministerstva zdravotnictví, Českého inspektorátu lázní a zřídel, ze dne 01.08.2005, č.j.: ČIL – 8.7.2005/23286-N,
- vyjádření Ministerstva životního prostředí, ze dne 19.08.2005, zn.: 6058/ENV/710/05, 6709/ENV/710/05,
- souhlas Správy CHKO Jeseníky, ze dne 12.10.2005, č.j.: 2576/05,
- sdělení Krajské hygienické stanice MSK, ÚP Bruntál, ze dne 19.09.2005, zn.: 3710-216.5/05,
- stanovisko Vojenské ubytovací a stavební správy Olomouc, ze dne 13.09.2005, č.j.: 17791/1/2005-5110,
- stanovisko Hasičského záchranného sboru, ÚO Bruntál, ze dne 06.09.2005, zn.: PREV -- 1750/BR – 2005,
- vyjádření vodoprávního úřadu MěÚ Rýmařov, odboru ŽPaRR, ze dne 20.09.2005, č.j.: voča 6670/2005-231-39-Ba,
- nájemní smlouvu k pozemku parc. č. 1360/9 v k.ú. Malá Morávka,
- rozhodnutí MěÚ Rýmařov, OŽPaRR – SSL, ze dne 08.12.2005, zn.: OŽP.Vaš. 8429/221-1/05.

Pro obec Malá Morávka je schválen usnesením zastupitelstva ze dne 15.09.2005, usnesením č. 3/2005 Územní plán obce Malá Morávka, jehož závazná část byla vyhlášena obecně závaznou vyhláškou obce Malá Morávka dne 16.09.2005. Předmětná stavba lyžařského vleku je dle této dokumentace situována do zóny SR - zóna sportu a rekreace. Zóna zahrnuje území s převládajícími plochami pro sport- hřiště, sportoviště, a plochy pro sportovní rekreační aktivity; jsou vymezeny pro stav a návrh- Letapu. Jsou to stávající sportovní areály s nezbytnými obslužnými komunikacemi, odstavnými plochami, sociálním zařízením a zelení, a navržená nová hřiště a sportoviště. V této zóně lze zřizovat občanskou vybavenost sloužící návštěvníkům – stravování, společenská zařízení (klubovny), a služby pro vymezenou funkci. Jako sportovní plochy jsou vyznačeny i plochy sportovních aktivit, jsou to plochy pro: - lyžařské vleky, lanovky, plochy pro snowboarding a plochy pro sáňkování. Předmětná stavba lyžařského vleku je vyznačena jako Lv31 – Ovčárna, u Horské služby (LV „SS“). Plochy pro sport a rekreaci jsou umístěny ve stávajících i navržených plochách v rekreační zóně Malá Morávka, a ve stávajících plochách v rekreační zóně Praděd-Ovčárna; rekreační zóny jsou vyznačeny v souladu s platným ÚPN VÚC-J a s jeho platnou 1. změnou. Po posouzení návrhu podle § 37 stavebního zákona bylo zjištěno, že návrh je v souladu s platným Územním plánem Obce Malá Morávka a dalšími veřejnými zájmy.

V průběhu řízení stavební úřad zkoumal, zda stavebník splnil předpoklady stanovené stavebním zákonem pro dodatečné povolení stavby, zejména zda prokázal soulad provedené stavby s veřejnými zájmy. Ke stavbě se kladně vyjádřili spolupůsobící dotčené orgány státní

Stavební úřad posoudil stavebníkem předložené doklady a podklady k prokázání souladu stavby s veřejnými zájmy, zejména s územně plánovací dokumentací, se záměry a cíli územního plánování, obecnými technickými požadavky na výstavbu, a zájmy chráněnými zvláštními předpisy.

Jelikož stavba lyžařského vleku je stavebně dokončena, stavební úřad stanovil podmínky jen pro její užívání.

Při vymezování okruhu účastníků řízení o odstranění stavby dospěl stavební úřad k závěru, že v daném případě toto právní postavení podle § 97 stavebního zákona přísluší vedle stavebníka (Josef Figura) a vlastníku pozemku dotčeného předmětnou stavbou a staveb na nich (Lesy České republiky, s.p., Hradec Králové) také vlastníkům sousedních pozemků a staveb na nich (Lesy České republiky, s.p., Hradec Králové, VLRZ Praha, Horská Služba o.p.s., Špindlerův Mlýn, České Radiokomunikace, Praha, Obec Karlova Studánka, VUSS Brno). Vlastnictví ani jiná práva k dalším vzdálenějším nemovitostem nemohou být tímto povolením přímo dotčena.

Dne 08.12.2005 stavební úřad sdělil všem účastníkům řízení, že byly shromážděny všechny podklady pro rozhodnutí a v souladu s ustanovením § 33 odst. 2 správního řádu mají možnost před vydáním rozhodnutí ve věci nahlédnout do podkladů rozhodnutí, ve stanovené lhůtě. Tohoto zákonem stanoveného práva nikdo z účastníků řízení nevyužil.

Na základě posouzení stavebníkem předložených dokladů a podkladů k prokázání souladu stavby s veřejnými zájmy, územně plánovací dokumentací, obecnými technickými požadavky na výstavbu a zájmy chráněnými zvláštními předpisy, posouzení stavu stavby stavební úřad dospěl k závěru, že v daném případě stavebník prokázal, že stavba je provedena v souladu s veřejným zájmem a vyhláškou č. 137/1998 Sb., o obecných požadavcích na výstavbu, splnil podmínky stanovené v § 88 odst. 1 písm. b) stavebního zákona, a proto bylo rozhodnuto tak, jak je ve výroku rozhodnutí uvedeno.

Námítky účastníka(ů) řízení nebyly v řízení uplatněny.

Poučení

Proti tomuto rozhodnutí se lze odvolat do 15 dnů ode dne jeho oznámení k odboru územního plánování a stavebního řádu Krajského úřadu Moravskoslezského kraje v Ostravě, podáním učiněným u zdejšího stavebního úřadu.



vedoucí odboru stavební úřad

Příloha pro stavebníka:

- ověřená dokumentace stavby bude stavebníku předána po nabytí právní moci tohoto rozhodnutí.

Správní poplatek vyměřen podle položky 17 odst. 1 písm. i) zákona č. 634/2004 Sb., o správních poplatcích, v platném znění, v souhrnné výši 3000,- Kč slovy: *třítisíce* korun českých, který byl uhrazen v hotovosti dne 24.10.2005.

doručí se:
Účastníci řízení (doporučeně do vlastních rukou na doručenkou):
Vlastník:
Josef Figura, [REDACTED]

Ostatní účastníci řízení:
Vojenská a lázeňská rekreační zařízení Praha, Magnitogorská 12, 101 00 Praha 10
Lesy České Republiky, s.p., Přemyslova 1106/19, 501 68 Hradec Králové
zast. Lesy České Republiky, s.p., lesní správa Janovice, Zámecká 2, 793 42 Janovice
České Radiokomunikace a.s., U Nákladového nádraží 3144, 130 00 Praha 3
Horská služba ČR, o.p.s., 543 51 Špindlerův Mlýn 260
Obec Karlova Studánka, 793 24 Karlova Studánka 17
VUSS Brno, Svatooplukova 2687/84, 615 00 Brno

Dotčené orgány státní správy (doporučeně na doručenkou):
Městský úřad Rýmařov, OŽPaRR, náměstí Míru 1, 795 01 Rýmařov
Správa CHKO Jeseníky, Šumperská 93, 790 01 Jeseník – Bukovice
Hasičský záchranný sbor MSK, ÚO Bruntál, Zeyerova 15, 792 01 Bruntál
Krajská hygienická stanice MSK, ÚP Bruntál, Zahradní 5, 792 01 Bruntál
Vojenská ubytovací a stavební správa Olomouc, Třída 1. máje 1, 772 00 Olomouc
Ministerstvo životního prostředí, Vršovická 65, 100 10 Praha
Ministerstvo zdravotnictví ČR, Český inspektorát lázní a zříděl, Palackého nám. 4, 128 01 Praha 2
Krajský úřad Moravskoslezský kraj, odbor ŽP a zemědělství, 28. října 117, 702 18 Ostrava

Ostatní:
Obec Malá Morávka, 793 36 Malá Morávka 55

28



SPRÁVA CHRÁNĚNÉ KRAJINNÉ OBLASTI JESENÍKY
Správa ochrany přírody

Hlavní pracoviště: Šumperská 93, 790 01 Jeseník
Sídlo: Malá Morávka

LESY ČESKÉ REPUBLIKY s.p.
LESNÍ SPRÁVA JANOVICE

Dodatek
k č.j. 1862 C / 05

Pan Josef Figura [redacted] [redacted]	čas 24-08-2005 č.j.: 1166/05
---	------------------------------------

č.j.: 1862 C / 05

vyřizuje: [redacted]

v Jeseníku: 15.8. 2005

Věc: Rozhodnutí o souhlasu podle ustanovení § 44 odst.1 zákona č. 114/92Sb., o ochraně přírody a krajiny s vydáním povolení změny účelu užívání stavby lyžařského vleku ze stavby dočasné na stavbu trvalou a k vydání souhlasu s vydáním územního rozhodnutí o využití území pro sjezdovou trať lyžařského vleku

Týká se: Stavba lyžařského vleku LV „D“ situovaná na pozemku parc.č. 1360/9 (lesní pozemek) v katastrálním území Malá Morávka a sjezdová trať náležející lyžařskému vleku LV „D“ na pozemku parc.č. 1360/9 (lesní pozemek) v katastrálním území Malá Morávka dle geodetického zaměření, žadatel – pan Josef Figura, bytem [redacted]

ROZHODNUTÍ

Správa Chráněné krajinné oblasti Jeseníky jako příslušný orgán státní správy v ochraně přírody a krajiny podle ustanovení § 78 odst.1 zákona č.114/92Sb., o ochraně přírody a krajiny v platném znění pozdějších předpisů (dále jen „zákon“), ve smyslu § § 3, 46, 47 zákona č. 71/67Sb., o správním řízení

1. výrok rozhodnutí:

dává souhlas

podle ustanovení § 44 odst.1 zákona s vydáním povolení změny účelu užívání stavby lyžařského vleku „D“ ze stavby dočasné na stavbu trvalou na pozemku parc.č. 1360/9 - lesní pozemek v katastrálním území Malá Morávka,

2. výrok rozhodnutí:

dává souhlas

podle ustanovení § 44 odst. 1 zákona s vydáním územního rozhodnutí o využití území na pozemku parc.č. 1360/9 v katastrálním území Malá Morávka pro sjezdovou trať lyžařského vleku LV „D“ dle příslušného geodetického zaměření, zhotoveného Ing. Jaroslavem Kašílkem, geodetické práce, Solná 19, Opava, zakázka č. 73/2000-Ka,

Bankovní spojení :
ČNB Praha 1
č.ú. 4128-001/0710
IČO: 629 33 582
e-mail: jeseniky@schkoecr.cz

Hlavní pracoviště:
Šumperská 93, 790 01 Jeseník
PSC 790 01
Tel.: 584 / 48 56 59
Fax: 584 / 48 56 46

3. výrok rozhodnutí:

souhlas je podmíněn takto:

Budou dodrženy podmínky stanovené v rozhodnutí MŽP čj: 17901/03-620/3752/03 ze dne 17.10.2003 podle ustanovení § 43 zákona o výjimce z ochranných podmínek Národní přírodní rezervace Praděd v I. zóně CHKO Jeseníky a v jeho změně rozhodnutím ministra životního prostředí čj: M/100444/04SRK/295/R-1553/04 ze dne 5.5.2004.

Vzhledem k tomu, že přírodní a krajinné poměry mohou být v čase proměnlivé, omezuje se platnost tohoto rozhodnutí na dobu dvou let ode dne nabytí právní moci v případě, že do této doby nebude vydáno příslušné povolení změny účelu užívání stavby a územní rozhodnutí.

Odůvodnění:

Pan Josef Figura, bytem [redacted] požádal dne 20.7.2005 Správu CHKO Jeseníky o vydání souhlasu s prodloužením doby trvání stavby lyžařského vleku LV „D“ a dále s využitím území pro sjezdovou trať. Důvodem podání žádosti je ukončená doba dočasného užívání stavby lyžařského vleku s platným kolaudačním rozhodnutím. Na základě tohoto podání Správa CHKO Jeseníky oznámila zahájení správního řízení ve věci, jak je výše uvedeno.

Správa CHKO Jeseníky upozornila občanské sdružení „Přátelé Jeseníků – Sojka“ na probíhající řízení a informovala ho o možnosti se do něj přihlásit. Občanské sdružení tohoto zákonného práva využilo. V souladu s ustanovením § 70 zákona bylo přijato za náležitého účastníka řízení.

Stanoviska účastníků řízení:

Obec Malá Morávka – stanovisko ze dne 12.7.2005, obec nemá žádné námítky proti vydání rozhodnutí využití území dle schválených výjimek pro lyžařské vleky „A“, „C“, „D“, „MV“ a k nim přilehlých sjezdových tratí. Dle vyjádření obce je vrcholová část svými klimatickými podmínkami jistotou pro turistický ruch v zimních obdobích a přispívá ke stabilizaci při poskytování služeb v našem regionu, který je na rozvoji cestovního ruchu závislý.

Občanské sdružení „Přátelé Jeseníků – Sojka“ – stanovisko ze dne 5.8.2005 k pěti Správou CHKO Jeseníky oznámeným řízením pro vleky a sjezdovky: sdělilo, že s dalším trváním stavby LV „C“ a LV „A“ nesouhlasí. V případě ostatních LV a sjezdových tratí si obč. sdružení dovede představit jejich existenci v prostoru jediné jako staveb dočasných. Jejich kapacita a rozsah nesmí být dále rozšiřovány.

Ostatní účastníci řízení nevyužili možnost podat námítky a připomínky do stanovené lhůty a svá vyjádření nezaslali. Správa CHKO Jeseníky má tedy zato, že s návrhem žadatele souhlasí.

Požadavek, aby lyžařský vlek byl odsouhlasen pouze jako stavba dočasná, občanské sdružení „Přátelé Jeseníků – Sojka“ blíže nespecifikuje, ani nijak nezduodňuje. Správa CHKO Jeseníky neshledala v odsouhlasení vleku jako stavby trvalé žádné zákonné překážky. Lyžařský vlek je zohledněn v ÚP VÚC Jeseníky a dále v územně-plánovací dokumentaci obce Malá Morávka. Ve svém návrhu pan Josef Figura nepožaduje nové umístění LV, prodloužení nebo jakékoliv jiné změny od zavedeného a obvyklého stavu a provozu na lokalitě. Užívání vleku jako stavby trvalé nepřináší změny v biologické rozmanitosti, struktuře a funkci ekosystémů území. Případné odstranění stavby vleku včetně zrušení příslušné sjezdové trati ve všech ohledech specifikuje a podmiňuje bod A10 platné výjimky MŽP, k níž se toto rozhodnutí váže. Lyžařský vlek musí být odstraněn, jestliže: již nebude moci být z technických důvodů provozován, jeho technický stav nebude odpovídat platným právním předpisům, nebude z jakýchkoliv důvodů provozován ve dvou po sobě následujících sezónách, nebo budou existovat jiné zákonné důvody pro jeho odstranění. V souladu s ustanovením § 84 odst. 1 písm. b), c) e) zákona může Správa CHKO Jeseníky vydané rozhodnutí změnit nebo zrušit, vyžadují-li to zájmy přírody a krajiny chráněné tímto zákonem, zejména vznikla-li nebo hrozí-li vážná

ekologická újma, dochází-li při činnosti vykonávané na základě rozhodnutí k porušování ustanovení zákona nebo k podstatnému poškození jiných oprávněných zájmů v ochraně přírodního prostředí.

Rozhodnutí o výjimce co do struktury a obsahu natolik vyčerpávajícím a zřetelným způsobem podmiňuje provoz LV, že Správa CHKO Jeseníky nemá potřebu opatřovat svůj souhlas dalšími doplňujícími podmínkami.

Předmětný LV posuzujeme v daném území s tradicí lyžování jako stavbu oprávněnou s dlouhodobým a neměnným provozem a s přiměřenými způsoby rekreačně- sportovního využívání historického jeseníckého svahu.

Na základě provedeného správního řízení a dále vzhledem k tomu, že nebyly nalezeny rozpory se zákonem, bylo rozhodnuto, jak je uvedeno ve výrokové části rozhodnutí.

Poučení o odvolání:

Proti tomuto rozhodnutí se lze odvolat do 15 dnů ode dne jeho doručení k MŽP podáním u Správy CHKO Jeseníky.

[redacted]
vedoucí Správy CHKO
Jeseníky



Doručí se:

účastníci řízení – obdrží doručenkou do vl. rukou:

1) Adresát – pan Figura

účastníci řízení – obdrží doručenkou:

2) Obec Malá Morávka, Malá Morávka, 793 36

3) Lesy České republiky, státní podnik, lesní správa Janovice, Zámecká 2, Janovice, 793 42

4) Občanské sdružení „Přátelé Jeseníků – Sojka“, Tichá 74, Česká Ves, 790 81

na vědomí:

Ministerstvo životního prostředí, odbor zvláště chráněných částí přírody, Vršovická 65, Praha 10, PSČ 100 10

DO ...

Zásilka u dne	Odesílatel: Správa ochrany přírody Správa CHKO Jeseníky Šumperácká 93 790 01 Jeseník
	DODEJKA
	č.j. 1862/05/Sch - G
	Adresát: Pan Josef Figura [redacted]
Odstavil ...	Potvrdil převzetí této zásilky dne ... 18. 8. 2005 ... podle ... [redacted]

99



Č. j. 23-11-2005
Č. j.: 44/19 k vyř.: [redacted]

MĚSTSKÝ ÚŘAD RÝMAŘOV

náměstí Míru 1, 795 01 Rýmařov



V Rýmařově dne 21.11.2005

Č.j. OSU/SIG/5667/328/2005

Vyřizuje: [redacted]

Doporučeně na doručenkou do vlastních rukou:
Navrhovatel/Stavebník:
Josef Figura, [redacted]

1706

ÚZEMNÍ ROZHODNUTÍ č. 53/05

Dne 04.08.2005 podal pan Josef Figura, bytem [redacted] návrh na vydání územního rozhodnutí o využití území „Sjezdová trať k LV D“ na pozemku parc. č. 1360/9, v k.ú. Malá Morávka, obec Malá Morávka.

Městský úřad Rýmařov, odbor stavební úřad, jako stavební úřad příslušný podle § 117 odst. 1 písm. e) zákona č. 50/1976 Sb., o územním plánování a stavebním řádu (stavební zákon), ve znění pozdějších předpisů (dále jen "stavební zákon"), posoudil návrh podle § 37 stavebního zákona a na základě tohoto posouzení vydává podle § 39 stavebního zákona a podle § 5 vyhlášky č. 132/1998 Sb., kterou se provádějí některá ustanovení stavebního zákona, ve znění vyhlášky č. 492/2002 Sb. (dále jen „vyhláška“),

rozhodnutí o využití území

pro „Sjezdová trať k LV D“ na pozemku parc. č. 1360/9 – lesní pozemek v k.ú. Malá Morávka, obec Malá Morávka, jako dočasné využití území po dobu trvání nájemní smlouvy k pozemku parc. č. 1360/9 v k.ú. Malá Morávka, nejdéle však do 26.08.2025 a pro využití území stanoví tyto podmínky:

1. Dotčená část pozemku parc. č. 1360/9 – lesní pozemek o výměře 8615 m² bude využívána jako lyžařská sjezdová plocha, délky 280 m a šířky od 15 do 37 m. Rozsah využití je zřejmý z geometrického zaměření v měřítku 1:1000, který je součástí tohoto rozhodnutí.
2. Po nabytí právní moci tohoto rozhodnutí požádáte Krajský úřad Moravskoslezského kraje, odbor životního prostředí a zemědělství o vydání rozhodnutí o dočasném odnětí pozemků k plnění funkcí lesa.

Odůvodnění

Dne 04.08.2005 stavební úřad obdržel návrh pana Josefa Figura, bytem [redacted] návrh na vydání územního rozhodnutí o využití území „Sjezdová trať k LV D“ na pozemku parc. č. 1360/9, v k.ú. Malá Morávka, obec Malá Morávka, pro trvalé provozování lyžařských sjezdových tratí. Tímto dnem bylo zahájeno územní řízení.

tel.: +420 554 254 301
fax: +420 554 254 310

http://www.rymarov.cz
email: mesto@rymarov.cz

č.ú: 1421-771 / 0100
Komerční banka Bruntál

IČO: 296317
DIČ: nejsme plátcí DPH

Jelikož předložený návrh neměl předepsané náležitosti a neposkytoval dostatečný podklad pro posouzení využití území, stavební úřad dne 19.08.2005 vyzval navrhovatele podle § 35 odst. 3 stavebního zákona a podle § 3 vyhlášky k doplnění návrhu ve stanovené lhůtě a územní řízení podle § 29 odst. 1 zákona č. 71/1967 Sb., o správním řízení (správní řád), ve znění pozdějších změn (dále jen „správní řád“) přerušil.

Návrh na vydání územního rozhodnutí o využití území byl doplněn dne 22.09.2005.

Návrh byl doložen těmito rozhodnutími, vyjádřeními, souhlasy a stanovisky:

- výpisem z OR, vedeného Krajským soudem v Ostravě oddíl A, vl. 3305 ze dne 09.09.2002,
- výpisem z katastru nemovitostí, ze dne 17.03.2005, LV: 305,
- výpisem z katastru nemovitostí, ze dne 17.03.2005, LV: 281
- kopií katastrální mapy ze dne 17.03.2005, IX-6-9,13,
- geodetickým zaměřením sjezdové tratě LV „D“, ze dne 16.10.2000 číslo 161/2000,
- sdělením Lesů ČR, s.p., k pronájmu pozemkových parcel ze dne 06.06.2005, zn.: 2399/99/OMP/312.4/2005,
- rozhodnutím Ministerstva životního prostředí o povolení výjimky ze základních ochranných NPR Praděd a CHKO Jeseníky ze dne 17.10.2003, č.j.: 17901/03-620/3752/03,
- rozhodnutím ministra životního prostředí 05.05.2004, č.j.: M/100444/04, ŠRK/295/R-1553/04,
- sdělením Ministerstva životního prostředí o povolení výjimek ze základních ochranných NPR Praděd a CHKO Jeseníky ze dne 30.06.2005, č.j.: 620/2663/05,
- stanoviskem Správy CHKO Jeseníky ze dne 22.07.2005, č.j.: 1862 F/05,
- vyjádřením obce Malá Morávka ze dne 12.07.2005,
- rozhodnutím Ministerstva zdravotnictví, Českého inspektorátu lázní a zříděl, ze dne 01.08.2005, č.j.: ČIL-8.7.2005/23286-N,
- sdělením Lesů ČR, s.p., Krajského inspektorátu Šumperk, k pronájmu pozemků ve vlastnictví státu ze dne 12.08.2005, zn.: 1178/9913/75/414.5/2005,
- rozhodnutím Ministerstva zdravotnictví, Českého inspektorátu lázní a zříděl, ze dne 08.08.2005, č.j.: ČIL-8.7.2005/23286-N,
- vyjádřením Ministerstva životního prostředí, ze dne 19.08.2005, zn.: 6058/ENV/710/05, 6709/ENV/710/05,
- rozhodnutím Správy CHKO Jeseníky, ze dne 09.09.2005, č.j.: 2147/05,
- sdělením Krajské hygienické stanice MSK, ÚP Bruntál, ze dne 19.09.2005, zn.: 3710-216.5/05,
- vyjádřením Lesů ČR, s.p., Správy toků – oblast povodí Odry, ze dne 08.09.2005, zn.: 459/951/91/731/2005,
- vyjádřením Lesů ČR, s.p., Krajského inspektorátu Šumperk, ze dne 01.09.2005, zn.: 1286/9913/75/414.5/2005,
- stanoviskem Vojenské ubytovací a stavební správy Olomouc, ze dne 13.09.2005, č.j.: 17791/1/2005-5110,
- stanoviskem Hasičského záchranného sboru, ÚO Bruntál, ze dne 06.09.2005, zn.: PREV-1750/BR-2005,
- vyjádřením vodoprávního úřadu MěÚ Rýmařov, odboru ŽPaRR, ze dne 20.09.2005, č.j.: voda 6670/2005-231-39-Ba,
- nájemní smlouvou k pozemku parc. č. 1360/9 v k.ú. Malá Morávka,
- rozhodnutím Krajského úřadu MSK, odboru životního prostředí a zemědělství, ze dne 22.08.2005, č.j.: 13932/2005/ŽPZ/Maj/0003.

Stavební úřad opatřením ze dne 26.09.2005 oznámil podle § 36 odst. 1 stavebního zákona zahájení územního řízení známým účastníkům řízení a dotčeným orgánům státní správy. K projednání návrhu současně nařídil ústní jednání spojené s místním šetřením na den 20.10.2005, o jehož výsledku byl sepsán protokol. Při ústním jednání navrhovatel pan Josef Figura, bytem Malá Morávka 256, změnil svůj návrh na vydání územního rozhodnutí o využití území „Sjezdová trať k LV D“ na pozemku parc. č. 1360/9, v k.ú. Malá Morávka, obec Malá Morávka. Změna se týkala doby využití území a to z doby trvalé, na dobu 20 let v souladu s nájemní smlouvou s Lesy České republiky, s.p., k pozemku parc. č. 1360/9 v k.ú. Malá Morávka.

Pro obec Malá Morávka je schválen usnesením zastupitelstva ze dne 15.09.2005, usnesením č. 3/2005 Územní plán obce Malá Morávka, jehož závazná část byla vyhlášena obecně závaznou vyhláškou obce Malá Morávka dne 16.09.2005. Předmětné využití území dle této dokumentace situováno do zóny SR - zóna sportu a rekreace. Zóna zahrnuje území s převládajícími plochami pro sport- hřiště, sportoviště, a plochy pro sportovní rekreační aktivity; jsou vymezeny pro stav a návrh- Letapu. Jsou to stávající sportovní areály s nezbytnými obslužnými komunikacemi, odstavnými plochami, sociálním zařízením a zelení, a navržená nová hřiště a sportoviště. V této zóně lze zřizovat občanskou vybavenost sloužící návštěvníkům - stravování, společenská zařízení (klubovny), a služby pro vymezenou funkci. Jako sportovní plochy jsou vyznačeny i plochy sportovních aktivit, jsou to plochy pro: - lyžařské vleky, lanovky, plochy pro snowboarding a plochy pro sáňkování. Předmětné využití území je vyznačeno jako Lv31 - Ovčárna, u Horské služby (LV „SS“). Plochy pro sport a rekreaci jsou umístěny ve stávajících i navržených plochách v rekreační zóně Malá Morávka, a ve stávajících plochách v rekreační zóně Praděd-Ovčárna; rekreační zóny jsou vyznačeny v souladu s platným ÚPN VÚC-J a s jeho platnou 1. změnou. Po posouzení návrhu podle § 37 stavebního zákona bylo zjištěno, že návrh je v souladu s platným Územním plánem Obce Malá Morávka a dalšími veřejnými zájmy.

Stavební úřad opatřením ze dne 24.10.2005 vyrozuměl účastníky územního řízení a dotčené orgány státní správy o změně návrhu a současně ke změně návrhu stanovil lhůtu pro vyjádření. V této lhůtě nebyly stavebnímu úřadu doručeny žádné námítky ani připomínky.

Při vymezování okruhu účastníků územního řízení dospěl stavební úřad k závěru, že v daném případě toto právní postavení podle § 34 stavebního zákona přísluší vedle navrhovatele (Josef Figura), obce (obec Malá Morávka) a vlastníků pozemků dotčených stavbou a staveb na nich (Josef Figura, Lesy ČR, s.p., Hradec Králové), také vlastníkům sousedních pozemků a staveb na nich, které mají společnou hranici s pozemkem dotčeným stavbou (Vojenská a lázeňská rekreační zařízení, Praha, Horská služba ČR, o.p.s., Špindlerův Mlýn, Obec Karlova Studánka, České Radiokomunikace a.s., Praha, VUSS Brno), protože jejich vlastnická práva mohou být tímto rozhodnutím dotčena. Vlastnictví ani jiná práva k dalším sousedním, vzdálenějším nemovitostem nemohou být tímto rozhodnutím přímo dotčena.

Opatřením ze dne 24.10.2005 stavební úřad vyrozuměl účastníky řízení, že byly shromážděny všechny podklady pro rozhodnutí ve věci a současně podle § 33 odst. 2 správního řádu stanovil lhůtu pro vyjádření k jeho podkladům a ke způsobu jejich zjištění. Této možnosti žádný z účastníků řízení nevyužil.

Územní rozhodnutí platí dva roky ode dne, kdy nabude právní moci, nepozbývá však platnosti, pokud v této lhůtě bude započato s využitím území ke stanovenému účelu. Územní rozhodnutí pozbývá platnosti také dnem, kdy stavební úřad obdrží oznámení navrhovatele nebo jeho právního nástupce o tom, že upustil od záměru, k němuž se rozhodnutí vztahuje.

Námítky účastníka(ů) řízení nebyly v řízení uplatněny.

Poučení

Proti tomuto rozhodnutí se lze odvolat do 15 dnů ode dne jeho oznámení k odboru územního plánování a stavebního řádu Krajského úřadu Moravskoslezského kraje v Ostravě, podáním u zdejšího stavebního úřadu.



vedoucí odboru stavební úřad

Příloha: geometrické zaměření v měřítku 1:1000

Správní poplatek vyměřen podle položky 17 zákona č. 634/2004 Sb., o správních poplatcích, v platném znění, ve výši 1000,- Kč slovy: *Jedentisíc korun českých*, který byl uhrazen v hotovosti dne 24.10.2005.

Doručí se:

Účastníci řízení (doporučeně na doručenkou do vlastních rukou):

Navrhovatel/Stavebník:

Josef Figura,

Ostatní účastníci řízení:

Obec Malá Morávka, 793 36 Malá Morávka 55

Vojenská a lázeňská rekreační zařízení Praha, Magnitogorská 12, 101 00 Praha 10

Lesy České Republiky, s.p., Přemyslova 1106/19, 501 68 Hradec Králové

zast. Lesy České Republiky, s.p., lesní správa Janovice, Zámecká 2, 793 42 Janovice

Horská služba ČR, o.p.s., 543 51 Špindlerův Mlýn 260

České Radiokomunikace a.s., U Nákladového nádraží 3144, 130 00 Praha 3

Obec Karlova Studánka, 793 24 Karlova Studánka 17

VUSS-Brno, Svatoplukova 2687/84, 615 00 Brno

Dotčené orgány státní správy (doporučeně na doručenkou):

Městský úřad Rýmařov, OŽPaRR, náměstí Míru 1, 795 01 Rýmařov

Správa CHKO Jeseníky, Šumperská 93, 790 01 Jeseník – Bukovice

Hasičský záchranný sbor MSK, ÚO Bruntál, Zeyerova 15, 792 01 Bruntál

Krajská hygienická stanice MSK, ÚP Bruntál, Zahradní 5, 792 01 Bruntál

Vojenská ubytovací a stavební správa Olomouc, Třída 1. máje 1, 772 00 Olomouc

Ministerstvo životního prostředí, Vršovická 65, 100 10 Praha

Ministerstvo zdravotnictví ČR, Český inspektorát lázní a zříděl, Palackého nám. 4, 128 01 Praha 2

Krajský úřad Moravskoslezský kraj, odbor ŽP a zemědělství, 28. října 117, 702 18 Ostrava

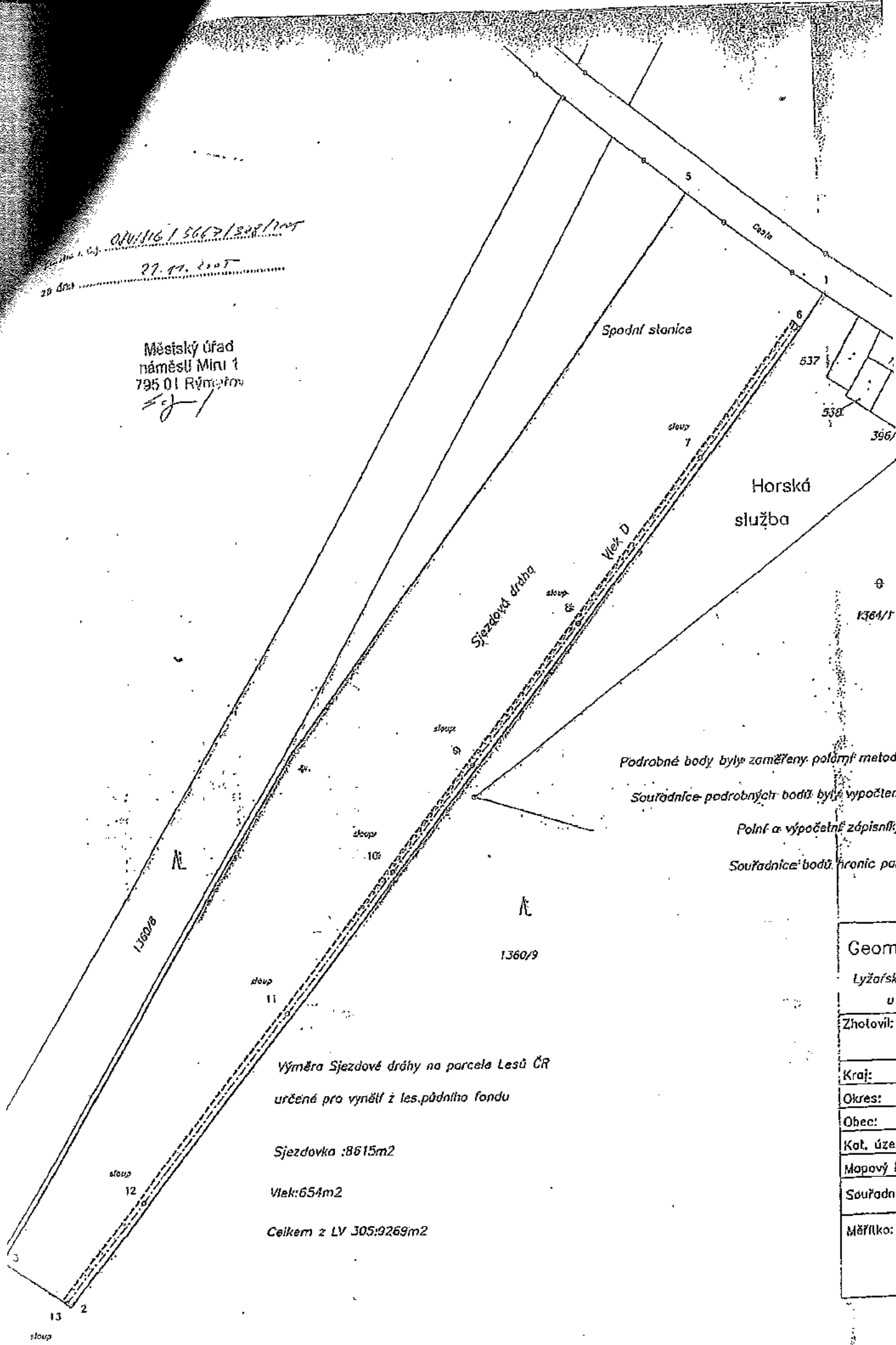
014/116/5667/222/107

27. 11. 2007

28. 11. 2007

Městský úřad
náměstí Míru 1
795 01 Rýmařov

[Handwritten signature]



Podrobné body byly zaměřeny polární metodou
 Souřadnice podrobných bodů byly vypočteny
 Polní a výpočetní zápisní listy
 Souřadnice bodů hranic parcel

Výměra Sjezdové dráhy na parcele Lesů ČR
 určené pro vymezení z les.půdního fondu

Sjezdovka : 8615m²

Vlek: 654m²

Celkem z LV 305:9269m²

Geome
Lyžařské
u F
Zhotovil:
Kraj:
Okres:
Obec:
Kat. územ
Mapový list
Souřadnic
Měřítka: 1

30



27. 12. 2005
11. 1. 2006
Sigmund

17. 2005

vyhl. 1/46

MĚSTSKÝ ÚŘAD RÝMAŘOV

náměstí Míru 1, 795 01 Rýmařov



MURYX0057T8X

Č.j. OSU/SIG/8576/330/2005
vyřizuje: Lukáš Sigmund/306

V Rýmařově dne 27.12.2005

Doporučeně na doručenkou do vlastních rukou!
Navrhovatel/Stavebník:
Josef Figura, [redacted]

KOLAUDAČNÍ ROZHODNUTÍ č. 221/05

Městský úřad Rýmařov, odbor stavební úřad, obdržel dne 09.12.2005 návrh stavebníka pana Josefa Figury, bytem [redacted] na kolaudaci stavby lyžařského vleku „D“, včetně elektropřipojky, na pozemku parc. č. 1360/9 v k.ú. Malá Morávka, obec Malá Morávka, pro kterou bylo vydáno dodatečné stavební povolení dne 13.12.2005 pod č.j.: OSU/SIG/6777/330/2005.

Po přezkoumání návrhu a na základě výsledku ústního jednání spojeného s místním šetřením, Městský úřad Rýmařov, odbor stavební úřad, jako stavební úřad příslušný podle § 117 odst. 1 písm. e) zákona č. 50/1976 Sb., o územním plánování a stavebním řádu (stavební zákon), ve znění pozdějších předpisů (dále jen „stavební zákon“), podle § 82 odst. 1 stavebního zákona

povoluje užívání

stavby lyžařského vleku „D“, včetně elektropřipojky, na pozemku parc. č. 1360/9 v k.ú. Malá Morávka, obec Malá Morávka.

Stavba obsahuje: lyžařský vlek typ TATRAPOMA P, o celkové délce 295 m, přepravní kapacita 450 osob/hodinu, 8 podpěrných sloupů včetně pohárnicí a vratné stanice, zemní elektropřipojku NN napojenou na objekt „Bufet u Horské služby“ na st. parc. č. 537 v k.ú. Malá Morávka.

Stavební úřad podle § 82 odst. 1 stavebního zákona a § 34 vyhlášky č. 132/1998 Sb., kterou se provádějí některá ustanovení stavebního zákona, ve znění vyhlášky č. 492/2002 Sb., stanoví pro užívání stavby tyto podmínky:

1. Stavba bude užívána v souladu s tímto rozhodnutím a schválenou projektovou dokumentací k danému účelu.
2. Vlastník stavby je povinen udržovat stavbu v dobrém stavebním stavu tak, aby nevyznikalo nebezpečí požárních a hygienických závad, aby nedocházelo ke jejímu znehodnocení nebo ohrožení jejího vzhledu a aby se co nejvíce prodloužila její užitelnost.
3. Stavebník je povinen archivovat veškerou dokumentaci stavby po dobu jejího užívání.

O d ů v o d ň ě n í

Stavební úřad obdržel dne 09.12.2005 návrh stavebníka pana Josefa Figury, bytem Malá Morávka 256, na kolaudaci stavby lyžařského vleku „D“, včetně elektropřipojky, na pozemku parc. č. 1360/9 v k.ú. Malá Morávka, obec Malá Morávka, pro kterou bylo vydáno dodatečné stavební povolení dne 13.12.2005 pod č.j.: OSU/SIG/6777/330/2005. Dnem podání návrhu bylo zahájeno kolaudační řízení.

Opařením ze dne 15.12.2005 stavební úřad oznámil zahájení kolaudačního řízení účastníkům a dotčeným orgánům státní správy a za účelem projednání návrhu nařídil ústní jednání spojené s místním šetřením na den 23.12.2005. O průběhu jednání byl sepsán protokol.

Návrh na kolaudaci byl v řízení přezkoumán v celém rozsahu, zejména při ústním jednání spojeném s místním šetřením. V kolaudačním řízení byly konstatovány vyhovující výsledky předepsaných zkušek. Do skončení ústního jednání se ke stavbě kladně vyjádřil zástupce obce Malá Morávka a zástupce Správy CHKO Jeseníky jako spolupůsobícího dotčeného orgánu státní správy.

V řízení bylo zjištěno, že stavba je provedena podle projektové dokumentace, ověřené stavebním úřadem v řízení podle § 88 odst. 1 písm. b) stavebního zákona a že byly dodrženy podmínky stanovené v rozhodnutí č. 47/05, ze dne 13.12.2005, č.j.: OSU/SIG/6778/330/2005.

Okruh účastníků řízení byl stanoven podle § 78 stavebního zákona. Postavení účastníka řízení bylo přiznáno stavebníku (Josef Figura) a také vlastníku stavby a pozemků dotčených stavbou (Josef Figura, Lesy České republiky, s.p., Hradec Králové), protože jejich vlastnická práva mohou být rozhodnutím přímo dotčena.

Opařením ze dne 23.12.2005 stavební úřad vyznamenal účastníky řízení, že byly shromážděny všechny podklady pro vydání rozhodnutí ve věci a současně podle § 33 odst. 2 zákona č. 71/1967 Sb., o správním řízení (správní řád), ve znění pozdějších změn, stanovil lhůtu pro vyjádření k podkladům a ke způsobu jejich zjištění. V této lhůtě nebyly stavebnímu úřadu doručeny žádné připomínky.

Protože stavební úřad v průběhu řízení neshledal důvody bránící ve vydání kolaudačního rozhodnutí, rozhodl způsobem uvedeným ve výroku.

P o u ě ě n í

Proti tomuto rozhodnutí se lze odvolat do 15 dnů ode dne jeho oznámení k odboru územního plánování a stavebního řádu Krajského úřadu Moravskoslezského kraje v Ostravě, podáním u zdejšího stavebního úřadu.

Stavbu lze užívat až po nabytí právní moci kolaudačního rozhodnutí.



vedoucí odboru stavební úřad

Doručí se:

Účastníci řízení (doporučeně na doručenkou do vlastních rukou):

Navrhovatel/Stavebník:

Josef Figura, [REDACTED]

Ostatní účastníci řízení:

Josef Figura, 793 36 Malá Morávka 256

Lesy České Republiky, s.p., Přemyslova 1106/19, 501 68 Hradec Králové

zast. Lesy České Republiky, s.p., Krajský inspektorát Šumperk, Potoční 22, 787 01 Šumperk

Dotčené orgány státní správy (doporučeně na doručenkou):

Městský úřad Rýmařov, OŽPaRR, náměstí Míru 1, 795 01 Rýmařov

Správa CHKO Jeseníky, Šumperská 93, 790 01 Jeseník – Bukovice

Hasičský záchranný sbor MSK, ÚO Bruntál, Zeyerova 15, 792 01 Bruntál

Krajská hygienická stanice MSK, ÚP Bruntál, Zabrudní 5, 792 01 Bruntál

Vojenská ubytovací a stavební správa Olomouc, Třída 1. máje 1, 772 00 Olomouc

Ministerstvo životního prostředí, Vršovická 65, 100 10 Praha

Ministerstvo zdravotnictví ČR, Český inspektorát lázní a zříděl, Palackého nám. 4, 128 01 Praha 2

Ostatní:

Obec Malá Morávka, 793 36 Malá Morávka 55

31

2005



27.12.2005

11.1.2016

MĚSTSKÝ ÚŘAD RÝMAŘOV

náměstí Míru 1, 795 01 Rýmařov



MURYX0057SCK

Č.j. OSU/SIG/8577/330/2005
vyřizuje: [redacted]

V Rýmařově dne 27.12.2005

Doporučeně na doručenkou do vlastních rukou!
Navrhovatel/Stavebník:
Josef Figura, [redacted]

KOLAUDAČNÍ ROZHODNUTÍ č. 220/05

Městský úřad Rýmařov, odbor stavební úřad, obdržel dne 09.12.2005 návrh stavebníka pana Josefa Figury, bytem [redacted] na kolaudaci stavby lyžařského vleku „MV“, včetně elektropřipojky a dolní obslužné stanice, na pozemcích parc. č. 1364/4, 1364/5, 1396/60 v k.ú. Malá Morávka, obec Malá Morávka, pro kterou bylo vydáno dodatečné stavební povolení dne 13.12.2005 pod č.j.: OSU/SIG/6778/330/2005.

Po přezkoumání návrhu a na základě výsledku ústního jednání spojeného s místním šetřením, Městský úřad Rýmařov, odbor stavební úřad, jako stavební úřad příslušný podle § 117 odst. 1 písm. e) zákona č. 50/1976 Sb., o územním plánování a stavebním řádu (stavební zákon), ve znění pozdějších předpisů (dále jen „stavební zákon“), podle § 82 odst. 1 stavebního zákona

povoluje užívání

stavby lyžařského vleku „MV“, včetně elektropřipojky a dolní obslužné stanice, na pozemcích parc. č. 1364/4, 1364/5, 1396/60 v k.ú. Malá Morávka, obec Malá Morávka.

Stavba obsahuje: lyžařský vlek typ TATRAPOMA P, o celkové délce 262,5 m, přepravní kapacita 450 osob/hodinu, 6 podpěrných sloupů včetně poháněcí a vratné stanice, dolní obslužnou stanici dřevěné konstrukce, velikosti 2x1,5 m, zemní elektropřipojku NN napojenou na objekt „ČOV Ovčárna“ na st. parc. č. 456 v k.ú. Malá Morávka.

Stavební úřad podle § 82 odst. 1 stavebního zákona a § 34 vyhlášky č. 132/1998 Sb., kterou se provádějí některá ustanovení stavebního zákona, ve znění vyhlášky č. 492/2002 Sb., stanoví pro užívání stavby tyto podmínky:

1. Stavba bude užívána v souladu s tímto rozhodnutím a schválenou projektovou dokumentací k danému účelu.
2. Vlastník stavby je povinen udržovat stavbu v dobrém stavebním stavu tak, aby nevznikalo nebezpečí požárních a hygienických závad, aby nedocházelo k jejímu znehodnocení nebo ohrožení jejího vzhledu a aby se co nejvíce prodloužila její užitelnost.

tel.: +420 554 254 301
fax: +420 554 254 310

http://www.rymarov.cz
email: mesto@rymarov.cz

č.ú: 1421-771 / 0100
Komerční banka Brno a.s.

IČO: 296317
DIČ: nejsme plátcí DPH

Doručí se:

Účastníci řízení (doporučeně na doručenkou do vlastních rukou):

Navrhovatel/Stavebník:

Josef Figura, [REDACTED]

Ostatní účastníci řízení:

Lesy České Republiky, s.p., Přemyslova 1106/19, 501 68 Hradec Králové
zast. Lesy České Republiky, s.p., Krajský inspektorát Šumperk, Potočná 22, 787 01 Šumperk
Vojenská a lázeňská rekreační zařízení Praha, Magnitogorská 12, 101 00 Praha 10

Dotčené orgány státní správy (doporučeně na doručenkou):

Městský úřad Rýmařov, OŽPaRR, náměstí Míru 1, 795 01 Rýmařov
Správa CHKO Jeseníky, Šumperská 93, 790 01 Jeseník – Bukovice
Hasičský záchranný sbor MSK, ÚO Bruntál, Zeyerova 15, 792 01 Bruntál
Krajská hygienická stanice MSK, ÚP Bruntál, Zahradní 5, 792 01 Bruntál
Vojenská ubytovací a stavební správa Olomouc, Třída 1. máje 1, 772 00 Olomouc
Ministerstvo životního prostředí, Vršovická 65, 100 10 Praha
Ministerstvo zdravotnictví ČR, Český inspektorát lázní a zříděl, Palackého nám. 4, 128 01 Praha 2

Ostatní:

Obec Malá Morávka, 793 36 Malá Morávka 55

32

MĚSTSKÝ ÚŘAD RÝMAŘOV,

náměstí Svobody 5, 795 01 Rýmařov

ODBOR: životního prostředí a regionálního rozvoje



Toto rozhodnutí nabylo právní moci
dne: 12.12.2005
MĚSTSKÝ ÚŘAD RÝMAŘOV
odbor: ŽP, P, V, R, Z
dne: 12.12.2005

dle rozdělovníku

Váš dopis značky / ze dne

Naše značka
OŽP.Vaš. 8430/221-1/05

Vyřízení / lista

Rýmařov
8.12.2005

Rozhodnutí o trvalém odnětí pozemku určeného k plnění funkcí lesa a o stanovení poplatku.

Žadatel: Josef Figura, [redacted], IČ: 120 89 664

ROZHODNUTÍ

Městský úřad Rýmařov, odbor životního prostředí a regionálního rozvoje (dále jen MÚ), příslušný dle zákona č. 314/2002 Sb. o stanovení obcí s pověřeným obecním úřadem a stanovení obcí s rozšířenou působností, podle § 48 odst. 1 písm f) zákona č. 289/1995 Sb. o lesích a o změně a doplnění některých zákonů (dále jen „ lesní zákon „) vydává po přezkoumání žádosti žadatele následující rozhodnutí:

V ý r o k

Výrok 1. : MÚ Rýmařov povoluje žadateli panu Josefu Figurovi, bytem Malá Morávka 256, IČ: 120 89 664 podle § 13 odst. 1 lesního zákona výjimku ze zákazu využití pozemků určených k plnění funkcí lesa (dále jen „lesní pozemky“) pro jiné účely a současně ve smyslu § 16 lesního zákona *trvalé odnětí* části níže uvedeného lesního pozemku plnění funkcí lesa (dále jen “ trvalé odnětí „) pro umístění a provoz lyžařského vleku „ MV “ v níže uvedeném rozsahu :

Trvalé odnětí :

obec	katastrální území	p.č. PUPFL dle KN	část pozemku	výměra v m ²	vlastník pozemku
Malá Morávka	Malá Morávka	1396/60	dle geometrického zaměření	291	CR - LCR s.p. LS Karlovice

Pro určení jednotlivých částí pozemků je směrodatné geometrické zaměření vypracované firmou Geometra Opava spol. s.r.o. ze dne 8.11.2004, které je nedílnou součástí tohoto rozhodnutí.

rozhodnutí vydaného dne 8.12.2005 MěÚ Rýmařov, odborem ŽPaRR, SSL pod č.j. OŽP.Vaš.8430/221-1/05.

Vyrok 2. : Podle § 16 odst. 2 písm. f) lesního zákona se stanovují žadateli tato opatření v zájmu ochrany pozemků určených k plnění funkcí lesa :

1. Sousedící lesní pozemky ani lesní porosty na nich nebudou dotčeny, především na nich nebudou zřizovány skládky nebo jiné stavby jakéhokoliv druhu, a to ani dočasně.
2. Před zahájením užívání stavby budou v terénu řádně vyznačeny hranice pozemků odňatých plnění funkcí lesa.
3. Žadatel v termínu do 30.6.2006 předloží zdejšímu úřadu nově vypracovaný geometrický plán se zaměřením stavby vleku, kde bude pozemek pod stavbou vleku oddělen se stanovením samostatného parcelního čísla tohoto pozemku.
4. V případě, že při vyhotovení nového geometrického plánu (viz. podmínka č. 3) bude zjištěno, že stavbou jsou zabrány pozemky o větší výměře, než bylo schváleno v tomto rozhodnutí, musí žadatel neprodleně podat novou žádost o trvalé odnětí lesních pozemků.

Vyrok 3. : MÚ Rýmařov stanovuje podle § 17 a § 18 lesního zákona poplatek za povolené trvalé odnětí ve výši 35.521,- Kč (slovy třicetpět tisíc pět set dvacet jedna Kč). Z této částky připadá 40 % , tj. 14.208,- Kč, obci Malá Morávka a 60 % , tj. 21.313,- Kč, Státnímu fondu životního prostředí.

Podle § 17 odst. 1 a § 18 odst. 1 lesního zákona uhradí žadatel poplatek za trvalé odnětí ve výši 35.521,- Kč jednorázově do třiceti dnů ode dne nabytí právní moci tohoto rozhodnutí na účet Finančního úřadu v Bruntále, číslo 8766-7620771/0710, VS 12089664. Při zaplacení poplatku po lhůtě splatnosti vyměří finanční úřad penále v souladu s § 18 odst. 3 lesního zákona.

Odůvodnění :

Žadatel podal dne 5.12.2005 na zdejší odbor žádost o vydání rozhodnutí o trvalém odnětí části výše uvedeného lesního pozemku. Žádost byla doložena všemi náležitostmi dle vyhlášky MZe č. 77/1996 Sb., o náležitostech žádosti o odnětí nebo omezení a podrobnostech o ochraně pozemků určených k plnění funkcí lesa.

Jedná se o trvalé odnětí lesního pozemku nacházejícího se pod stavbou lyžařského vleku „MV“ v lokalitě Ovčárna. Plocha odnětí byla zjištěna s geometrického zaměření a je stanovena v zákresu tohoto zaměření, který je nedílnou součástí tohoto rozhodnutí.

Dosud byl pozemek pod vlekem odnímán dočasně i s pozemkem sjezdovky, a to vždy na dobu 5 let. Platnost stávajícího rozhodnutí o dočasném odnětí lesních pozemků pro stavbu výše uvedeného vleku a sjezdovky vydaného bývalým OkÚ Bruntál dne 23.1.2002 pod č.j. RŽP 4202/01-les/221/mů-R/54 skončila dne 30.4.2005.

Žadatel předložil k žádosti o vydání tohoto rozhodnutí, Usnesení vlády ČR č. 812 ze dne 22.6.2005, která jako příslušný orgán státní správy ochrany přírody, povolila výjimku ze základních ochranných podmínek NPR Praděd a CHKO Jeseníky. Dále předložil souhlas vlastníka lesního

3. strana rozhodnutí vydaného dne 8.12.2005 MěÚ Rýmařov, odborem ŽPaRR, SSL pod č.j. OŽP.Vaš.8430/221-1/05.

pozemku – ČR, LČR, s.p. Hradec Králové, zastoupené [redacted] právníčkou Krajského inspektorátu LČR, s.p. Šumperk (zastoupena na základě pověření ze dne 15.6.2005) s vydáním rozhodnutí o trvalém odnětí lesních pozemků, a to pro pozemek pod stavbou vleku o výměře dané geometrickým zaměřením. Zdejší úřad si vyžádal stanovisko stavebního úřadu MěÚ Rýmařov, který ve svém sdělení ze dne 5.12.2005 uvádí, že pro stavbu „LV MV“ vede řízení podle § 88 odst. 1 písm. b) stavebního zákona o odstranění stavby, jehož výsledkem bude dodatečně stavební povolení a následná kolaudace.

Zdejší úřad vzhledem ke znalosti místních poměrů z předchozích řízení upustil od místního šetření. Vzhledem k souladu stanoviska vlastníka lesního pozemku, který souhlasí s vydáním rozhodnutí o trvalém odnětí lesního pozemku, dále souladu s usnesením vlády ČR, které udělilo časově neomezenou výjimku se zakázaných činností v NPR Praděd a CHKO Jeseníky, vázanou pouze na splnění podmínek této výjimky a sdělení stavebního úřadu o vedeném řízení o odstranění stavby, rozhodl zdejší úřad, jako věcně a místně příslušný orgán státní správy lesů tak, jak je uvedeno ve výroku. *Žadatel však musí v souladu s výrokem č. 2 odst. 3 tohoto rozhodnutí předložit v daném termínu nově vypracovaný geometrický plán.*

Pozemky trvale odňaté ztrácí příslušnost k pozemkům určeným k plnění funkcí lesa dnem nabytí právní moci tohoto rozhodnutí.

Nárok vlastníka lesního pozemku na úhradu ztráty z předčasné likvidace lesních porostů a na zvýšené provozní náklady podle § 21 odst. 2 a 3 lesního zákona není vydáním tohoto rozhodnutí dotčen.

Poučení o odvolání:

Proti tomuto rozhodnutí se lze odvolat do 15ti dnů od jeho obdržení ke Krajskému úřadu Moravskoslezského kraje, 28. října 117, 702 18 Ostrava podáním u zdejšího odboru dle § 53 a 54 zákona č. 71/1967 Sb., o správním řízení (správní řád).

[redacted]
vedoucí odboru životního prostředí a regionálního rozvoje



33

**MĚSTSKÝ
ÚŘAD
RÝMAŘOV**

Odbor stavební úřad
náměstí Míru 230/1,
79501 Rýmařov

MURYX00H81FD

MURYX00H81FD

Váš dopis zn.

spisová značka STU 29937/2010 SIL
Č.j. MURY 47359/2010
Vyřizuje
Telefon / Fax
E-mail:
Datum

Adresát:

dle rozdělovníku

Žadatel:

Josef Figura, 793 36 Malá Morávka 256 (IČ 120 89 664)

ÚZEMNÍ ROZHODNUTÍ č. 36/10

Veřejnou vyhláškou

Dne 13.7.2010 podal u zdejšího stavebního úřadu žadatel, *Josef Figura (IČ 120 89 664), se sídlem* [redacted] *žádost na vydání rozhodnutí o změně využití území pro záměr nazvaný „Sjezdová trať Malý Václavák“, na pozemcích parc. č. 1364/4, 1364/5 a 1396/60, vše v k.ú. Malá Morávka, obec Malá Morávka, jako dočasné využití území po dobu trvání nájemní smlouvy k pozemkům parc. č. 1364/4, 1364/5 a 1396/60 v k.ú. Malá Morávka, nejdéle však do 1.1.2019.*

Uvedeným dnem bylo zahájeno územní řízení.

Městský úřad Rýmařov, odbor stavební úřad, jako stavební úřad příslušný podle § 13 odst. 1 písm. f) zákona č. 183/2006 Sb., o územním plánování a stavebním řádu (stavební zákon), ve znění pozdějších předpisů (dále jen „stavební zákon“), posoudil žádost podle § 90 stavebního zákona a na základě tohoto posouzení vydává podle § 80 a § 92 stavebního zákona a podle § 10 vyhlášky č. 503/2006 Sb., o podrobnější úpravě územního řízení, veřejnoprávní smlouvy a územního opatření,

rozhodnutí o změně využití území

pro záměr nazvaný „Sjezdová trať Malý Václavák“, na pozemcích parc. č. 1364/4, 1364/5 a 1396/60, vše v k.ú. Malá Morávka, obec Malá Morávka, jako dočasné využití území po dobu trvání nájemní smlouvy k pozemkům parc. č. 1364/4, 1364/5 a 1396/60 v k.ú. Malá Morávka, nejdéle však do 1.1.2019.

Pro nové využití území se stanoví tyto podmínky:

1. Dotčené části pozemků parc. č. 1396/60 – lesní pozemek o výměře 3553 m², parc. č. 1364/4 – ostatní plocha o výměře 129 m², parc. č. 1364/5 – ostatní plocha o výměře 3007m² budou využívány jako lyžařská sjezdová plocha, délky 270 m a šířky od 8 do 32 m. Rozsah využití je zřejmý z měřičského náčrtu v měřítku 1:2000, který je součástí tohoto rozhodnutí.

0 554 254 100 IČO: 00296317 Bankovní spojení: KB a.s. Bruntál, exp. Rýmařov
0 554 254 112 DIČ: CZ00296317 Č.ú: 1421-771 / 0100
Po a St 08:00 – 11:30 a 12:30 – 17:00, mimo úřední hodiny, pouze po předchozí domluvě

www.rymarov.cz

v horní části sjezdové tratě, zbývající část bude vymezena transparentní gumotextilní páskou napnutou mezi tyčemi; ohraničení sjezdovky bude trvale udržováno ve funkčním stavu a minimálně 100 cm nad povrchem sněhové pokrývky; žadatel je povinen zabránit vhodnými opatřeními vyjíždění lyžařů mimo vymezenou sjezdovou trať;

17. chemická úprava sněhu nebude prováděna,
18. používání ozvučení prostoru sjezdovky (např. vysílání reprodukované hudby) je vyloučeno, výjimku tvoří pouze potřeba zajistit naléhavá bezpečnostní opatření,
19. vyjíždět sněžnými mechanismy za účelem úpravy povrchu sjezdovky do prostoru sjezdové trati v každé zimní sezóně lze nejdříve v den, kdy minimální výška sněhové pokrývky u měrného bodu dosáhne alespoň 50 cm,
20. sníží-li se vrstva sněhu v průběhu sezóny kdekoliv na sjezdové trati tak, že se na její ploše objeví vegetace nebo začne prosvítat půdní či skalní povrch, nelze od tohoto okamžiku vyjíždět sněžnými mechanismy do prostoru sjezdové trati a pod lyžařský vlek,
21. vjezd sněžných mechanismů do prostoru sjezdové trati a prostoru pod lyžařským vlekem je znovu možný jedině v případě, že ode dne zastavení jejich provozu napadla souvislá vrstva minimálně 20 cm nového sněhu a přestane-li zároveň platit podmínka uvedená v bodě č. 20,
22. provozovatel je povinen využívat k úpravě sjezdové trati a prostoru pod LV „MV“ výhradně vozidla s platným technickým osvědčením, které bude schopen na výzvu orgánům ochrany přírody kdykoliv předložit ke kontrole,
23. používané sněžné mechanismy budou zajištěny proti úniku ropných produktů a dalších látek negativně ovlivňujících prostředí,
24. příjezd sněžných mechanismů ke sjezdové trati náležející k LV „MV“ je možný po komunikaci Ovčárna - Praděd,
25. posezonní úklid prostoru sjezdovky bude prováděn ihned po odtávání sněhu a ukončen nejpozději do konce května, kdy provozovatel přizve Správu CHKO Jeseníky k terénnímu posouzení stavu sjezdové tratě, jehož výsledky budou uvedeny do protokolu; v případě déletrvající sněhové pokrývky může termín dokončení posezonního úklidu prodloužit Správa CHKO Jeseníky,
26. výjimka se v plném rozsahu vztahuje na vlastníka nebo nájemce sjezdovky a jeho právní nástupce.

b) *Městského úřadu Rýmařov, odboru životního prostředí a regionálního rozvoje, ze závazného stanoviska ze dne 22.06.2009, zn.: OŽP. Vaš.23179/221 - 1/09:*

Při realizaci záměru je nutno dbát základních povinností k ochraně pozemků určených k plnění funkcí lesa uvedených v § 13 lesního zákona.

Účastníci řízení podle § 27 odst. 1 zákona č. 500/2004 Sb., správní řád, ve znění pozdějších předpisů (dále jen „správní řád“):

Josef Figura, [redacted] (IČ 120 89 664)

Výrok o námitkách účastníků řízení
Námítky účastníků řízení nebyly v řízení uplatněny.

O d ů v o d ň ě n í

tel.: +420 554 254 100

IČO: 00296317

Bankovní spojení KB a.s. Bruntál, exp. Rýmařov

fax: +420 554 254 112

DIČ: CZ00296317

č.ú.: 1421-771 / 0100

Úřední hodiny Po a St 08:00 - 11:30 a 12:30 - 17:00, mimo úřední hodiny, pouze po předchozí domluvě

www.rymarov.cz

rekreaci jsou umístěny ve stávajících i navržených plochách v rekreační zóně Malá Morávka, a ve stávajících plochách v rekreační zóně Praděd-Ovčárna; rekreační zóny jsou vyznačeny v souladu s platným ÚPN VÚC-J a s jeho platnou 1. změnou. Stavební úřad na základě výše uvedeného dospěl k závěru, že záměr je v souladu s platnou ÚPD obce Malá Morávka.

Stavební úřad posoudil záměr žadatele, zda-li je v souladu s cíli a úkoly územního plánování, zejména s charakterem území, s požadavky na ochranu architektonických a urbanistických hodnot v území. Posouzením záměru v souladu s cíli a úkoly územního plánování bylo zjištěno, že předmětná stavba není s těmito cíli a úkoly v rozporu. Územní plán Obce Malá Morávka neobsahuje pro dané území zvláštní požadavky na ochranu architektonických a urbanistických hodnot v území. Na základě posouzení výše uvedeného stavební úřad dospěl k závěru, že předmětná stavba je v souladu s cíli a úkoly územního plánování a charakterem území.

Stavební úřad prověřoval, zda je předložený záměr v souladu s požadavky stavebního zákona a jeho prováděcích právních předpisů, zejména s obecnými požadavky na využívání území. Umístění stavby vyhovuje vyhlášce č. 501/2006 Sb., o obecných požadavcích na využívání území, ve znění pozdějších předpisů, zejména ustanovením § 20 odst. 1. a 3. písm. a) citované vyhlášky. Pozemek svými vlastnostmi, zejména velikostí, polohou, plošným a prostorovým uspořádáním, umožňuje využití území pro navrhovaný účel. Pozemek je dopravně napojen na vyhovující veřejně přístupnou komunikaci.

Stavební úřad prověřoval, zda je záměr v souladu s požadavky na veřejnou dopravní a technickou infrastrukturu. Využití území, tzn. využití částí dotčených pozemků jako sjezdové tratě, nevyžaduje nové nároky na veřejnou dopravní a technickou infrastrukturu. Přístup na využívané pozemky bude po stávající komunikaci.

Stavební úřad dále prověřoval, zda je záměr žadatele v souladu s požadavky zvláštních právních předpisů a se stanovisky dotčených orgánů podle zvláštních právních předpisů, popřípadě s výsledkem řešení rozporů a s ochranou práv a právem chráněných zájmů účastníků řízení. Soulad byl prokázán předložením souhlasného závazného stanoviska Městského úřadu Rýmařov, odboru životního prostředí a regionálního rozvoje, ze dne 22.06.2009, zn.: OŽP. Vaš.23179/221-1/09, hájící zvláštní zájmy na úseku ochrany lesa; závazného stanoviska Správy CHKO Jeseníky, ze dne 07.07.2009, č.j.: 1150/JS/09, sdělení Ministerstva životního prostředí, ze dne 25.05.2009, zn.: 35152/ENV/09, hájící zvláštní zájmy na úseku ochrany přírody a krajiny; závazného stanoviska Ministerstva zdravotnictví – Českého inspektorátu lázní a zřídel, ze dne 08.06.2009, č.j.: ČIL-15.5.2009/23084-V, hájící zvláštní zájmy na úseku ochrany lázeňského zákona. Stanoviska dotčených orgánů byla zkoordinována a podmínky těchto orgánů byly zahrnuty do podmínek tohoto rozhodnutí. Stavební úřad nezahrnul do podmínek tohoto rozhodnutí podmínky ze závazného stanoviska Správy CHKO Jeseníky, ze dne 07.07.2009, č.j.: 1150/JS/09, neboť těmto podmínkám bylo vyhověno v podmínce 1 a 3a) tohoto rozhodnutí. Na základě výše uvedeného dospěl stavební úřad k závěru, že předmětný záměr je v souladu s požadavky zvláštních právních předpisů a se stanovisky dotčených orgánů podle zvláštních právních předpisů.


Při vymezování okruhu účastníků územního řízení dospěl stavební úřad k závěru, že v daném případě toto právní postavení podle § 85 stavebního zákona přísluší vedle žadatele (Josef Figura) a obce (Obec Malá Morávka), také vlastníkům pozemků dotčených záměrem a staveb na nich (Lesy České republiky, s.p., Hradec Králové; Vojenská a lázeňská rekreační zařízení Praha), a také vlastníkům sousedních pozemků a staveb na nich, které mají společnou hranici s pozemky dotčenými záměrem (Lesy České republiky, s.p., Hradec Králové; Vojenská a lázeňská rekreační zařízení Praha). protože jejich vlastnická nebo jiná věcná práva mohou být rozhodnutím přímo dotčena. Vlastnictví ani jiná práva k dalším sousedním a vzdálenějším nemovitostem nemohou být tímto rozhodnutím přímo dotčena.

Správní poplatek vyměřen podle položky 18 písm. a) zákona č. 634/2004 Sb., o správních poplatcích, ve znění pozdějších předpisů, ve výši 1000,- Kč slovy: *Jedentísíc korun českých*, který byl uhrazen převodem dne 12.11.2010.


Toto rozhodnutí musí být vyvěšeno nejméně po dobu 15 dnů na úřední desce Městského úřadu Rýmařov a informativně Obecního úřadu v Malé Morávce, a zveřejněno též způsobem umožňující dálkový přístup.

Vyvěšeno na úřední desce dne: 26.11.2010 Sejmuto z úřední desky dne: 13.12.2010

Podpis a razítko:..



Podpis a razítko:...




Uveřejněno na www stránkách dne: 26.11.2010 Sejmuto z www stránek dne: 13.12.2010

Podpis a razítko:....




Podpis a razítko:...



Doručí se:

Účastníci řízení dle § 85 odst. 1 stavebního zákona (doporučeně na doručenkou do vlastních rukou):

Žadatel:

Josef Figura, 

Obec:

Obec Malá Morávka, 793 36 Malá Morávka 55

Účastníci řízení dle § 85 odst. 2 stavebního zákona (veřejnou vyhláškou):

Lesy České republiky, s.p., Přemyslova 1106/19, 501 68 Hradec Králové
zast. Lesy České republiky, s.p., lesní správa Karlovice, 793 23 Karlovice 134
Vojenská a lázeňská rekreační zařízení Praha, Magnitogorská 12, 101 00 Praha 10

Dotčené orgány (doporučeně na doručenkou):

Městský úřad Rýmařov, OŽPaRR, náměstí Míru 1, 795 01 Rýmařov
Správa CHKO Jeseníky, Šumperská 93, 790 01 Jeseník – Bukovice
Ministerstvo životního prostředí, Vršovická 65, 100 10 Praha
Ministerstvo zdravotnictví ČR, Český inspektorát lázní a zřidel, Palackého nám. 4, 128 01 Praha 2

tel.: +420 554 254 100
fax: +420 554 254 112
úřední hodiny Po a St 08:00 – 11:30 a 12:30 – 17:00, mimo úřední hodiny, pouze po předchozí domluvě

IČO: 00296317
DIČ: CZ00296317

Bankovní spojení: KB a.s. Bruntál, exp. Rýmařov
č.ú: 1421-771 / 0100



www.rymarov.cz

24

MĚSTSKÝ ÚŘAD RÝMAŘOV,

náměstí Svobody 5, 795 01 Rýmařov

ODBOR: životního prostředí a regionálního rozvoje



Toto rozhodnutí nabývá právní moci
dne: 30.12.2010
MĚSTSKÝ ÚŘAD RÝMAŘOV
odbor: ŽP a ŽR
dne: 30.12.2010

dle rozhodnutí - 5 - 01 - 2011

Lesy České republiky, s.p., Hradec Králové, Přemyslova 1106, Hradec Králové 53 Lesní správa Karlovice	
PID:	9/1041
Jedinečné číslo jednání:	
Množství:	4
Druh, typ zásilky:	20.12.2010

Váš dopis značka / ze dne

№: značka

Jméno, příjmení a funkce úřední osoby

/tiska
/315

Rýmařov
30.12.2010

Rozhodnutí o dočasném odnětí pozemku určeného k plnění funkcí lesa a o stanovení poplatku.

Žadatel: Josef Figura, IČ: 120 89 664, [redacted]

ROZHODNUTÍ

Městský úřad Rýmařov, odbor životního prostředí a regionálního rozvoje (dále jen MÚ), příslušný dle zákona č. 314/2002 Sb. o stanovení obcí s pověřeným obecním úřadem a stanovení obcí s rozšířenou působností a podle § 48 odst. 1 písm d) zákona č. 289/1995 Sb., o lesích a o změně a doplnění některých zákonů (dále jen „lesní zákon“) vydává po přezkoumání žádosti žadatele následující rozhodnutí:

V ý r o k o v á č á s t

Výrok 1.: MÚ Rýmařov povoluje žadateli podle § 13 odst. 1 lesního zákona výjimku ze zákazu využití pozemků určených k plnění funkcí lesa (dále jen „lesní pozemky“) pro jiné účely a současně ve smyslu §§ 15,16 lesního zákona dočasně odnětí části níže uvedeného pozemku z pozemků určených k plnění funkcí lesa (dále jen „dočasné odnětí“) pro umístění a provoz sjezdové trati k lyžařskému vleku „MV“ v níže uvedeném rozsahu:

Dočasné odnětí:

obec	katastrální území	p.č. PUPFL dle KN	část pozemku dle geometrického zaměření*	výměra v m ²	doba odnětí od - do	vlastník pozemku
Malá Morávka	Malá Morávka	1396/60	dle geometrického zaměření*	3553	1.1. 2011 až 31.12. 2018	LČR s.p. LS Karlovice

*Pro určení jednotlivých částí pozemků je směrodatné geometrické zaměření vypracované firmou GEOMETRA. Opava spol. s.r.o. ze dne 8.11.2004, které je nedílnou součástí tohoto rozhodnutí.

Účastníky řízení dle § 27 odst. 1 zákona č. 500/2004 Sb., správní řád jsou:

- Josef Figura, IČ: 120 89 664, [redacted]

- LČR s.p., Hradec Králové, IČ: 42196451, zastoupený LS Karlovice, č.p. 134, 793 23 Karlovice

rozhodnutí vydaného dne 30.12.2010 MěÚ Rýmařov, odborem ŽPaRR, SSL, pod.č.j. 52768/221-1/2010.

Výrok 2. : Podle § 16 odst. 2 písm. f) lesního zákona se stanovují žadateli tato opatření v zájmu ochrany pozemků určených k plnění funkcí lesa :

1. Sousedící lesní pozemky ani lesní porosty na nich nebudou dotčeny, především na nich nebudou zřizovány skládky jakéhokoliv druhu ani dočasně.
2. Na dotčených pozemcích nebude prováděno kácení lesních porostů.
3. V době lyžařské sezóny musí být technickým opatřením zamezeno vstupu lyžařů do lesních porostů sousedících se sjezdovkami (viz. Usnesení vlády ČR ze dne 22.6.2005 č. 813).
4. Případná změna provozovatele vleků a sjezdovek bude písemně oznámena do 15 dnů, od doby kdy ke změně došlo, orgánu státní správy lesů.

Výrok 3. : MÚ Rýmařov stanovuje podle § 17 a § 18 lesního zákona poplatek za povolené dočasné odnětí :

za rok 2011 až 2018 (každoročně - dočasné odnětí za 12 měsíců) ve výši 5.988,- Kč. Z této částky připadá 40 % tj. 2.395,- Kč, obci Malá Morávka a 60 % tj. 3.593,- Kč, Státnímu fondu životního prostředí.

Podle § 17 odst. 1 a § 18 odst. 1 lesního zákona uhradí žadatel výše tučným písmem stanovený poplatek nejpozději do 31.12. roku, v němž dočasné odnětí trvá na účet Celního úřadu v Krnově, číslo 8758-7725821/0710, VS 12089664. Při zaplacení poplatku po lhůtě splatnosti vyměří celní úřad penále v souladu s § 18 odst. 3 lesního zákona.

O d ů v o d n ě n í :

Žadatel podal dne 22.12.2010 na zdejší odbor žádost o vydání rozhodnutí o dočasném odnětí části výše uvedeného lesního pozemku. Žádost byla doložena všemi náležitostmi dle vyhlášky MZe č. 77/1996 Sb., o náležitostech žádosti o odnětí nebo omezení a podrobnostech o ochraně pozemků určených k plnění funkcí lesa.

Dočasné odnětí části lesního pozemku je požadováno pro umístění a provoz sjezdové tratě náležející k lyžařskému vleku „Malý Václavák“ v lokalitě Ovcárna. Plocha odnětí byla zjištěna z geometrického zaměření, které je nedílnou součástí tohoto rozhodnutí.

Žadatel předložil k žádosti o vydání tohoto rozhodnutí Usnesení vlády ČR č. 813 ze dne 22.6.2005, která jako příslušný orgán státní správy ochrany přírody, udělila výjimku ze základních ochranných podmínek NPR Praděd pro provoz sjezdové tratě k vleku „MV“. Dále předložil souhlas vlastníka lesního pozemku – ČR, LČR, s.p. Hradec Králové s vydáním rozhodnutí o dočasném odnětí lesních pozemků do 1.1.2019 pro sjezdovou trať o výměře dané geometrickým zaměření. Doba odnětí byla stanovena v souladu s územním rozhodnutím č. 36/10, které vydal dne 22.11.2010 MěÚ Rýmařov, odbor stavebního úřadu pod č.j. STU 29937/2010 SIL.

Zdejší úřad vzhledem ke znalosti místních poměrů z předchozích řízení upustil od místního šetření. Vzhledem k souladu stanoviska vlastníka lesního pozemku, který souhlasí s vydáním rozhodnutí o dočasném odnětí lesního pozemku, dále souladu s Usnesením vlády ČR, která udělila časově neomezenou výjimku se zakázaných činností v NPR Praděd, vázanou pouze na splnění podmínek této výjimky a rozhodnutí stavebního úřadu o využití území, rozhodl zdejší úřad, jako věcně a místně příslušný orgán státní správy lesů tak, jak je uvedeno ve výroku.

Nárok vlastníka lesního pozemku na úhradu ztráty z předčasné likvidace lesních porostů a na zvýšené provozní náklady podle § 21 odst. 2 a 3 lesního zákona není vydáním tohoto rozhodnutí dotčen.

rozhodnutí vydaného dne 30.12.2010 MěÚ Rýmařov, odborem ŽPaRR, SSL, pod.č.j. 52768/221-1/2010.

Poučení o odvolání:

Proti tomuto rozhodnutí se mohou účastníci řízení odvolat do 15ti dnů od jeho oznámení. Odvolání se podává prostřednictvím Městského úřadu v Rýmařově, odboru životního prostředí a regionálního rozvoje. Nerozhodne-li o odvolání podle § 87 správního řádu městský úřad sám, bude odvolání postoupeno Krajskému úřadu Moravskoslezského kraje k rozhodnutí. Podle ustanovení § 82 odst. 1 správního řádu je nepřipustné odvolání jen proti odůvodnění. Podle odst. 2 téhož ustanovení musí mít odvolání náležitosti uvedené v ustanovení § 37 odst. 2 správního řádu a musí obsahovat údaje o tom, proti kterému rozhodnutí směřuje, v jakém rozsahu ho napadá a v čem je spatřován rozpor s právními předpisy nebo nesprávnost rozhodnutí nebo řízení, jež mu předcházelo. Odvolání se podává s potřebným počtem stejnopisů tak, aby jeden stejnopis zůstal správnímu orgánu a aby každý účastník řízení dostal jeden stejnopis. Nepodá-li odvolatel potřebný počet stejnopisů, vyhotoví je MěÚ Rýmařov, odbor ŽPaRR, na jeho náklady.


Příloha : geometrické zaměření ze dne 8.11.2004

vedoucí odboru životního prostředí a regionálního rozvoje

Rozdělovník :

1. účastníci řízení (obdrží doporučeně do vlastních rukou) :
 - žadatel
 - LČR s.p., Hradec Králové, zastoupený LS Karlovice, č.p. 134, 793 23 Karlovice
2. správce poplatku :
(obdrží po nabytí právní moci tohoto rozhodnutí doporučeně do vlastních rukou)
 - Celní úřad Krnov, Albrechtická 155, 794 01 Krnov
3. na vědomí :
 - Obec Malá Morávka, 793 36
 - Městský úřad Rýmařov, stavební úřad
4. k založení do spisu
 - Městský úřad Rýmařov, ŽPaRR, SSL

VLÁDA ČESKÉ REPUBLIKY



USNESENÍ

VLÁDY ČESKÉ REPUBLIKY

ze dne 22. června 2005 č. 812

o povolení výjimky ze základních ochranných podmínek
Národní přírodní rezervace Praděd a Chráněné krajinné oblasti Jeseníky

Vláda

povoluje na žádost pana Josefa Figury, [REDACTED] výjimku podle ustanovení § 43 zákona č. 114/1992 Sb., o ochraně přírody a krajiny, ze zákazů uvedených v § 26 odst. 2 písm. a) a b), odst. 3 písm. a) a § 29 písm. a), b) a d) tohoto zákona, za účelem umístění a povolení stavby lyžařského vleku „Malý Václavák“ (LV „MV“) ležícího na pozemcích parc. č. 1396/14 a 1364/5 v k. ú. Malá Morávka na území NPR Praděd a I. zóny CHKO Jeseníky za těchto podmínek:

1. maximální počet podpěrných sloupů LV „MV“ je šest, a to včetně vratného a hnacího sloupu,
2. kapacitu lyžařského vleku přizpůsobí žadatel parametrům sjezdové trati a tato nepřesáhne 450 os./hod,
3. jako objekt pro zajištění provozu lyžařského vleku bude sloužit dolní obslužná stanice LV „MV“; v okolí objektu nebudou skladovány žádné předměty ani pomocná zařízení vleku,
4. žadatel je povinen zabezpečit zařízení lyžařského vleku proti únikům látek negativně ovlivňujících prostředí,
5. při provozu, běžné údržbě technologie a opravách LV „MV“ budou k mazání používány pouze biodegradovatelné oleje,
6. používání ozvučení prostoru LV „MV“ (např. vysílání reprodukováné hudby) je vyloučeno, výjimku tvoří pouze potřeba zajistit naléhavá bezpečnostní opatření,
7. v prostoru lyžařského vleku nebude instalováno žádné osvětlení, vlek lze provozovat pouze za denního světla,

8. žadatel zpracuje provozně manipulační řád lyžařského vleku „MV“ a předloží jej před zahájením provozu vleku a při každé jeho změně Správě CHKO Jeseníky k odsouhlasení,

9. lyžařský vlek „MV“ je možné využívat výhradně k rekreačnímu lyžování,

10. lyžařský vlek bude odstraněn v případě, že:

- již nebude moci být z technických důvodů provozován,
- jeho technický stav nebude odpovídat platným právním předpisům,
- nebude z jakýchkoli důvodů provozován ve dvou po sobě následujících sezónách,
- budou existovat jiné zákonné důvody pro jeho odstranění,

11. odstranění LV „MV“ provede žadatel jednak fyzicky (tj. odstraní všechny nadzemní části lyžařského vleku včetně doprovodných zařízení z území NPR) a rovněž formálně (zajistí zapsání dotčených pozemků do katastru nemovitostí jako pozemků určených k plnění funkcí lesa se způsobem využití les jiný než hospodářský (viz vyhláška č. 190/1996 Sb.),

12. fyzické odstranění lyžařského vleku bude provedeno v průběhu měsíců září a října příslušného roku,

13. při odstraňování lyžařského vleku nesmí dojít k poškození půdního povrchu,

14. odstraněním lyžařského vleku pozbývá výjimka povolená tímto usnesením platnosti,

15. lyžařský vlek může být provozován v zimním období mezi 15. listopadem a 30. dubnem.,

16. provoz lyžařského vleku a sjezdové trati v každé zimní sezóně (včetně instalace informačních panelů a bariér) může být zahájen pouze pokud minimální výška sněhové pokrývky u měrného bodu (viz usnesení vlády o výjimce pro vymezení a užívání sjezdové trati náležejících k LV „MV“) činí alespoň 50 cm,

17. sníží-li se vrstva sněhu v průběhu sezóny kdekoli na sjezdové trati tak, že se na její ploše objeví vegetace nebo začne prosvítat půdní či skalní povrch, přeruší žadatel provoz lyžařského vleku bezodkladně ještě též den,

18. obnovit provoz lyžařského vleku může provozovatel jedině za předpokladu, že ode dne zastavení provozu napadla souvislá vrstva minimálně 20 cm nového sněhu a přestane-li zároveň platit podmínka pro zastavení provozu ad bod č. 17,

VLÁDA ČESKÉ REPUBLIKY

19. provozovatel dále zajistí:

pro uživatele LV „MV“ možnost uložení batohů a zavazadel tak, aby nedocházelo k zavěšování na stromy a tím k jejich poškozování,

- umístění informačního panelu na viditelném místě u nástupiště a při výstupu z lyžařského vleku, panel bude obsahovat schéma sjezdové tratě a informace o činnostech na území NPR a I. zóny CHKO zakázaných a vztahujících se k provozu vleku, především o zákazu vstupu mimo prostory vymezené pro lyžování,

20. předsezónní údržbu lyžařského vleku lze provádět až po 15. září,

21. kontrolu stavu LV „MV“ lze provádět celoročně,


22. posezónní úklid prostoru vleku a přilehlého okolí bude prováděn ihned po odtávání sněhu a ukončen nejpozději do konce května, kdy provozovatel přizve Správu CHKO Jeseníky k terénnímu posouzení stavu sjezdové tratě, jehož výsledky budou uvedeny do protokolu; v případě déletrvajících sněhových pokrývek může termín dokončení posezónního úklidu prodloužit Správa CHKO Jeseníky,

23. výjimka se v plném rozsahu vztahuje na vlastníka vleku a jeho právní nástupce.

1. místopředseda vlády

Mgr. Bohuslav Sobotka, v. r.

VLÁDA ČESKÉ REPUBLIKY



USNESENÍ

VLÁDY ČESKÉ REPUBLIKY
ze dne 22. června 2005 č. 813

o povolení výjimky ze základních ochranných podmínek
Národní přírodní rezervace Praděd v Chráněné krajinné oblasti Jeseníky

Vláda

p o v o l u j e na žádost pana Josefa Figury, [REDACTED],
výjimku podle ustanovení § 43 zákona č. 114/1992 Sb., o ochraně přírody a krajiny,
ze zákazů uvedených v § 26 odst. 1 písm. c), odst. 2 písm. b), odst. 3 písm. a) a § 29
písm. a), d) a h) tohoto zákona, za účelem vymezení geometrického zaměření a
užívání sjezdové trati náležející k lyžařskému vleku „Malý Václavák“ (LV „MV“)
ležící na pozemcích parc. č. 1396/14, 1364/4 a 1364/5 v k. ú. Malá Morávka a prostoru
pod tímto vlekem, včetně úpravy sněžnými mechanizmy, na území NPR Praděd a
I. zóny CHKO Jeseníky za těchto podmínek:

1. vymezení sjezdové trati bude provedeno mezníky podle geodetického
zaměření sjezdovky a měřického náčrtu zpracovaného firmou Geometra Opava,
spol. s r.o. dne 8. 11. 2004 (náčrt je součástí žádosti),

2. na místě určeném Správou CHKO Jeseníky bude při vnějším okraji
vymezené sjezdové trati instalována jedna měrná tyč určená k odečtu výšky sněhové
pokrývky (dále jen „měrný bod“); na počátku každé sezóny, v rámci předsezónní
údržby lyžařského vleku, provede žadatel kontrolu stavu tyče a v případě nutnosti její
opravu,

3. v prostoru sjezdové trati nebude instalováno žádné osvětlení,

4. žadatel zpracuje provozně manipulační řád sjezdové trati a předloží jej
před zahájením jejího užívání a při každé jeho změně Správě CHKO Jeseníky
k odsouhlasení,

5. pokud bude LV „MV“ v souladu s podmínkami usnesení vlády pro stavbu a
provoz lyžařského vleku „MV“ odstraněn, je žadatel povinen současně zrušit
i sjezdovou trať; zrušení sjezdové trati provede žadatel jednak fyzicky (tj. odstraní
veškeré vymezení a značení sjezdové trati z území NPR) a rovněž formálně (zajistí

apsání dotčených pozemků do katastru nemovitostí jako pozemků určených k plnění funkcí lesa se způsobem využití les jiný než hospodářský (viz vyhláška č. 190/1996 Sb.),

6. fyzické zrušení sjezdové trati bude provedeno v průběhu měsíců září a října příslušného roku,

7. při rušení sjezdovky nesmí dojít k poškození půdního povrchu,

~~8. zrušením sjezdovky nebo odstraněním přilehlého vleku pozbývá výjimka povolená tímto usnesením platnosti,~~

9. sjezdová trať může být užívána v zimním období mezi 15. listopadem a 30. dubnem,

10. na počátku každé sezóny budou do lomových bodů sjezdové trati vymezené podle geodetického zaměření umístěny tyče vyčnívající alespoň 1 m nad sněhovou pokrývkou a umožňující snadnou orientaci o hranicích prostoru sjezdovky,

11. provoz sjezdové trati v každé zimní sezóně (včetně instalace informačních panelů a nepřekonatelných bariér) může být zahájen pouze pokud minimální výška sněhové pokrývky u měrného bodu činí alespoň 50 cm,

12. sníží-li se vrstva sněhu v průběhu sezóny kdekoli na sjezdové trati tak, že se na její ploše objeví vegetace nebo začne prosvítat půdní či skalní povrch, přeruší žadatel provoz sjezdové trati bezodkladně ještě též den,

13. obnovit provoz sjezdovky může provozovatel jedině za předpokladu, že ode dne zastavení provozu napadla souvislá vrstva minimálně 20 cm nového sněhu a přestane-li zároveň platit podmínka pro zastavení provozu ad bod č. 12,

14. sjezdovou trať náležející k LV „MV“ je možné využívat výhradně k rekreačnímu lyžování,

15. sjezdová trať smí být provozována pouze za denního světla,

16. vymezení sjezdové tratě bariérami bude provedeno podle geodetického zaměření v horní části sjezdové tratě, zbývající část bude vymezena transparentní gumotextilní páskou napnutou mezi tyčemi; ohraničení sjezdovky bude trvale udržováno ve funkčním stavu a minimálně 100 cm nad povrchem sněhové pokrývky; žadatel je povinen zabránit vhodnými opatřeními vyjíždění lyžařů mimo vymezenou sjezdovou trať,

17. chemická úprava sněhu nebude prováděna,

3

VLÁDA ČESKÉ REPUBLIKY

18. používání ozvučení prostoru sjezdovky (např. vysílání reprodukované hudby) je vyloučeno, výjimku tvoří pouze potřeba zajistit naléhavá bezpečnostní opatření,

19. vjíždět sněžnými mechanismy za účelem úpravy povrchu sjezdovky do prostoru sjezdové trati v každé zimní sezóně lze nejdříve v den, kdy minimální výška sněhové pokrývky u měrného bodu dosáhne alespoň 50 cm,

20. sníží-li se vrstva sněhu v průběhu sezóny kdekoliv na sjezdové trati tak, že se na její ploše objeví vegetace nebo začne prosvítat půdní či skalní povrch, nelze od tohoto okamžiku vjíždět sněžnými mechanismy do prostoru sjezdové trati a pod lyžařský vlek,

21. vjezd sněžných mechanismů do prostoru sjezdové trati a prostoru pod lyžařským vlekem je znovu možný jedině v případě, že ode dne zastavení jejich provozu napadla souvislá vrstva minimálně 20 cm nového sněhu a přestane-li zároveň platit podmínka uvedená v bodě č. 20,

22. provozovatel je povinen využívat k úpravě sjezdové trati a prostoru pod LV „MV“ výhradně vozidla s platným technickým osvědčením, které bude schopen na výzvu orgánům ochrany přírody kdykoliv předložit ke kontrole,

23. používané sněžné mechanismy budou zajištěny proti úniku ropných produktů a dalších látek negativně ovlivňujících prostředí,

24. příjezd sněžných mechanismů ke sjezdové trati náležející k LV „MV“ je možný po komunikaci Ovčárna – Praděd,

25. posezónní úklid prostoru sjezdovky bude prováděn ihned po odtávání sněhu a ukončen nejpozději do konce května, kdy provozovatel přizve Správu CHKO Jeseníky k terénnímu posouzení stavu sjezdové tratě, jehož výsledky budou uvedeny do protokolu; v případě déletrvajících sněhové pokrývky může termín dokončení posezónního úklidu prodloužit Správa CHKO Jeseníky,

26. výjimka se v plném rozsahu vztahuje na vlastníka nebo nájemce sjezdovky a jeho právní nástupce.

1. místopředseda vlády
Mgr. Bohuslav S o b o t k a, v. r.

životního prostředí a regionálního rozvoje



Toto rozhodnutí nabylo právní moci
 dne: 17. 9. 2012
 MĚSTSKÝ ÚŘAD RÝMAŘOV
 odbor: ŽP, V, K, L
 dne: 26. 9. 2012

dle rozdělovníku



LCR0084814

Váš dopis značka / ze dne

Naše značka

Jméno, příjmení a funkce úřední osoby

/linka
/315

Rýmařov
17.9.2012

Rozhodnutí o dočasném odnětí pozemku určeného k plnění funkcí lesa a o stanovení poplatku.

Žadatel: Josef Figura, IČ: 120 89 664,

ROZHODNUTÍ

Městský úřad Rýmařov, odbor životního prostředí a regionálního rozvoje (dále jen MÚ), příslušný dle zákona č. 314/2002 Sb. o stanovení obcí s pověřeným obecním úřadem a stanovení obcí s rozšířenou působností a podle § 48 odst. 1 písm d) zákona č. 289/1995 Sb., o lesích a o změně a doplnění některých zákonů (dále jen „lesní zákon“) vydává po přezkoumání žádosti žadatele následující rozhodnutí:

Výroková část

Výrok 1. : MÚ Rýmařov povoluje žadateli podle § 13 odst. 1 lesního zákona výjimku ze zákazu využití pozemků určených k plnění funkcí lesa (dále jen „lesní pozemky“) pro jiné účely a současně ve smyslu §§ 15,16 lesního zákona dočasně odnětí části níže uvedeného pozemku z pozemků určených k plnění funkcí lesa (dále jen „dočasné odnětí“) pro „rozšíření plochy stávajícího lyžařského vleku Malý Václavák“ v níže uvedeném rozsahu :

Dočasné odnětí :

obec	katastrální území	p.č. PUPFL dle KN	část pozemku dle GP*	výměra v m ²	doba odnětí od - do	vlastník pozemku
Malá Morávka	Malá Morávka	1396/60	1396/101	772	17. 9. 2012 až 31.12. 2018	LČR s.p. LS Karlovice

*Pro určení jednotlivých částí pozemků je směrodatné geometrické zaměření vypracované firmou GEOMETRA Opava spol. s.r.o. ze dne 6.9.2012, které je nedílnou součástí tohoto rozhodnutí.

Účastníky řízení dle § 27 odst. 1 zákona č. 500/2004 Sb., správní řád jsou :

- Josef Figura, IČ: 120 89 664,
- LČR s.p., Hradec Králové, IČ: 42196451, zastoupený LS Karlovice, č.p. 134, 793 23 Karlovice

Výrok 2. : Podle § 16 odst. 2 písm. f) lesního zákona se stanovují žadateli tato opatření v zájmu ochrany pozemků určených k plnění funkcí lesa :

1. Sousedící lesní pozemky ani lesní porosty na nich nebudou dotčeny, především na nich nebudou zřizovány skládky jakéhokoliv druhu ani dočasně.
2. Na dotčených pozemcích bude prováděno kácení lesních porostů pouze v rozsahu povoleném rozhodnutím CHKO Jeseníky ze dne 4.5.2012.
3. V době lyžařské sezóny musí být technickým opatřením zamezeno vstupu lyžařů do lesních porostů sousedících se sjezdovkami (viz. Usnesení vlády ČR ze dne 22.6.2005 č. 813).
4. Případná změna provozovatele vleků a sjezdovek bude písemně oznámena do 15 dnů, od doby kdy ke změně došlo, orgánu státní správy lesů.

Výrok 3. : MÚ Rýmařov stanovuje podle § 17 a § 18 lesního zákona poplatky za povolené dočasné odnětí :

- za rok 2012 (dočasné odnětí za 4 započaté měsíce) ve výši 797,- Kč. Z této částky připadá 40 % t.j. 319,- Kč, obci Malá Morávka a 60 %, tj. 478,- Kč, Státnímu fondu životního prostředí.
- za rok 2013 až 2018 (každoročně - dočasné odnětí za 12 měsíců) ve výši 2.390,- Kč. Z této částky připadá 40 % t.j. 956,- Kč, obci Malá Morávka a 60 %, tj. 1.434,- Kč, Státnímu fondu životního prostředí.

Podle § 17 odst. 1 a § 18 odst. 1 lesního zákona uhradí žadatel výše tučným písmem stanovený poplatek neopozději do 31.12. roku, v němž dočasné odnětí trvá na účet Celního úřadu v Křínově, číslo [redacted] VS 12089664. Při zaplacení poplatku po lhůtě splatnosti vyměří celní úřad penále v souladu s § 18 odst. 3 lesního zákona.

Odůvodnění :

Žadatel podal dne 14.9.2012 na zdejší odbor žádost o vydání rozhodnutí o dočasném odnětí části výše uvedeného lesního pozemku. Žádost byla doložena všemi náležitostmi dle vyhlášky MZE č. 77/1996 Sb., o náležitostech žádosti o odnětí nebo omezení a podrobnostech o ochraně pozemků určených k plnění funkcí lesa.

Dočasné odnětí části lesního pozemku je požadováno pro rozšíření plochy stávajícího lyžařského vleku „Malý Václavák“ v lokalitě Ovčárna. Důvodem pro rozšíření je umožnit pojezd rolby pro úpravu stopy pod vlekem. Plocha odnětí byla zjištěna z geometrického zaměření, které je nedílnou součástí tohoto rozhodnutí.

Žadatel předložil k žádosti o vydání tohoto rozhodnutí Usnesení vlády ČR č. 813 ze dne 22.6.2005, která jako příslušný orgán státní správy ochrany přírody, udělila výjimku ze základních ochranných podmínek NPR Praděd pro provoz sjezdové trati k vleků „MV“. Dále předložil rozhodnutí Správy CHKO Jeseníky ze dne 4.5.2012, kterým je povoleno kácení 5 stromů ne předmětné lokalitě. Jak vyplývá z tohoto rozhodnutí, vlastník lesního pozemku – ČR, LČR, s.p. Hradec Králové, LS Karlovice souhlasí s provedením kácení, ovšem za podmínky, že bude vydáno toto rozhodnutí o dočasném odnětí PUPFL. Doba odnětí byla stanovena v souladu s územním rozhodnutím č. 36/10, které vydal dne 22.11.2010 MěÚ Rýmařov, odbor stavebního úřadu pod č.j. STU 29937/2010 SIL. Pro odnětí „nové“ části vydal dne 14.9.2012 stavební úřad sdělení, že pro daný záměr nebude vydávat rozhodnutí o využití území.

strana rozhodnutí vydaného dne 17.9.2012 MěÚ Rýmařov, odborem ŽPaRR, SSL, pod.č.j. 26614/221-1/2012.

Zdejší úřad vzhledem ke znalosti místních poměrů z předchozích řízení upustil od místního šetření. Vzhledem k souladu stanoviska vlastníka lesního pozemku, který souhlasí s vydáním rozhodnutí o dočasném odnětí lesního pozemku, dále souladu s Usnesením vlády ČR, která udělila časově neomezenou výjimku ze zakázaných činností v NPR Praděd, souladu s rozhodnutím CHKO Jeseníky a sdělením stavebního úřadu, rozhodl zdejší úřad, jako věcně a místně příslušný orgán státní správy lesů tak, jak je uvedeno ve výroku.

Nárok vlastníka lesního pozemku na úhradu ztráty z předčasné likvidace lesních porostů a na zvýšené provozní náklady podle § 21 odst. 2 a 3 lesního zákona není vydáním tohoto rozhodnutí dotčen.

Poučení o odvolání:

Proti tomuto rozhodnutí se mohou účastníci řízení odvolat do 15ti dnů od jeho oznámení. Odvolání se podává prostřednictvím Městského úřadu v Rýmařově, odboru životního prostředí a regionálního rozvoje. Nerozhodne-li o odvolání podle § 87 správního řádu městský úřad sám, bude odvolání postoupeno Krajskému úřadu Moravskoslezského kraje k rozhodnutí. Podle ustanovení § 82 odst. 1 správního řádu je nepřipustné odvolání jen proti odůvodnění. Podle odst. 2 téhož ustanovení musí mít odvolání náležitosti uvedené v ustanovení § 37 odst. 2 správního řádu a musí obsahovat údaje o tom, proti kterému rozhodnutí směřuje, v jakém rozsahu ho napadá a v čem je spatřován rozpor s právními předpisy nebo nesprávnost rozhodnutí nebo řízení, jež mu předcházelo. Odvolání se podává s potřebným počtem stejnopisů tak, aby jeden stejnopis zůstal správnímu orgánu a aby každý účastník řízení dostal jeden stejnopis. Nepodá-li odvolatel potřebný počet stejnopisů, vyhotoví je MěÚ Rýmařov, odbor ŽPaRR, na jeho náklady.

Příloha : *geometrické zaměření ze dne 6.12.2012*

vedoucí odboru životního prostředí a regionálního rozvoje



Rozdělovník :

1. účastníci řízení (obdrží doporučeně do vlastních rukou) :
 - žadatel
 - LČR s.p., Hradec Králové, zastoupený LS Karlovice, č.p. 134, 793 23 Karlovice
2. správce poplatku :
(obdrží po nabytí právní moci tohoto rozhodnutí doporučeně do vlastních rukou)
 - Celní úřad Krnov, Albrechtická 155, 794 01 Krnov
3. na vědomí :
 - Obec Malá Morávka, 793 36
 - Městský úřad Rýmařov, stavební úřad
4. k založení do spisu
 - Městský úřad Rýmařov, ŽPaRR, SSL