

MĚSTSKÝ ÚŘAD RYCHNOV NAD KNĚŽNOU

odbor životního prostředí

Havlíčková 136, 516 01 Rychnov nad Kněžnou, tel.: [REDACTED]

Váš dopis zn.: 247/2011/165/82/312

ze dne: 18. 2. 2011

naše č.j.: ŽP/5205/11-133/2011/Hu

Spisová zn.: 206/1 Skartační zn.: A/5

Počet stránek dokumentu: 6 počet příloh/listů: 1 - mapk

Vyřiz

e-mail [REDACTED]

V Rychnově nad Kněžnou dne: 16. března 2011

Účastníci řízení:

Rozdělovník:

- o Lesy ČR, s.p., se sídlem v Hradci Králové, zastoupené z pověření lesním správcem - pan [REDACTED], a, lesní správa Rychnov nad Kněžnou, Na Sádkách 1177, 516 01 Rychnov nad Kněžnou
- o Honební společenstvo Uhřínov, zastoupené honebním starostou - pan [REDACTED], Masarykovo nám. 1484, Zelené Předměstí, 530 02 Pardubice
- o [REDACTED] majetku - [REDACTED] Rychnov nad Kněžnou
- o Lesy Janeček, s.r.o., Kvasiny 101, 517 02
- o Pozemkový fond ČR, Husinecká 1024/11a, 130 00 Praha Žižkov
- o Obec Líberk, 517 12 Líberk
- o Paní [REDACTED] Rychnov nad Kněžnou
- o Pan [REDACTED] 1 Náchod
- o Paní [REDACTED] Kvasiny [REDACTED], 517 02
- o Pan [REDACTED], na základě plné moci, Arnošta z Pardubice 2613, Zelené Předměstí, 530 02 Pardubice
- o Pan [REDACTED] Rychnov nad Kněžnou
- o Agentura ochrany přírody a krajiny ČR, Nuselská 236/39, 140 00 Praha Nusle
- o Povodí Labe, s.p., Víta Nejedlého 951/8, Slezské Předměstí, 500 03 Hradec Králové
- o Pan [REDACTED] 516 01 Rychnov nad Kněžnou
- o Pan [REDACTED] 1 Rychnov nad Kněžnou
- o Pan [REDACTED], 530 03 Pardubice
- o Paní [REDACTED] 2 Hradec Králové

Uznání vlastní honitby

Rozhodnutí

Výrok:

Městský úřad Rychnov nad Kněžnou, odbor životního prostředí, jako věcně a místně příslušný orgán vykonávající státní správu na úseku myslivosti dle ustanovení § 60 zákona č. 449/2001 Sb., o myslivosti, v platném znění (dále jen zákon o myslivosti), v souladu se č. j. : ŽP/5205/11-133/2011/Hu

zákonem č. 500/2004 Sb., správní řád po přezkoumání žádosti Lesů ČR, s.p. se sídlem v Hradci Králové, jako vlastníka honebních pozemků

uznává

dle § 29 zákona o myslivosti, soubor souvislých honebních pozemků jednoho vlastníka a pozemky přiřčené za honitbu Lesů ČR, s. p. s názvem „Kamenec“. Číslo honitby „Kamenec“ je 84. Tyto pozemky splňují podmínky pro uznání honitby. Držitelem honitby „Kamenec“ jsou Lesy ČR, s.p. se sídlem v Hradci Králové, Lesní správa Rychnov nad Kněžnou.

Celková výměra honitby je	792,3608 ha
Z toho je honebních pozemků – vlastních	742,29 ha
- přiřčených	50,0708 ha

Z toho v členění dle druhů kultur:

Zemědělská půda	16,0996 ha
Lesní půda	768,3836 ha
Vodní plocha	1,2854 ha
Ostatní plochy	6,5922 ha

Celá honitba leží v katastrálním území Velký Uhřínov.

Vyznačení obvodu honitby „Kamenec“ je na mapce, která je přílohou č.1 a je nedílnou součástí tohoto rozhodnutí.

Obvod honitby je určen následujícím slovním popisem hranic honitby:

Výchozím bodem je průsečík státní silnice v Polance s rozhraním k.ú. Velký Uhřínov a k.ú. Kačerov. Odtud vede stále po rozhraní k.ú. Velký Uhřínov a k.ú. Kačerov až do místa styku s k.ú. malá Zdobnice. Od trojmezí mezi k.ú. Kačerov, Malá Zdobnice a Velký Uhřínov hranice dále pokračuje po katastrální hranici mezi k.ú. Malá Zdobnice a k.ú. Velký Uhřínov až na silnici Zdobnice – Luisínův Údolí. Po této silnici vede směrem Luisínův Údolí do Kamence na most. Zde přechází na Kamenecký potok a proti toku Kameneckého potoka, který je zároveň katastrální hranicí mezi k.ú. Velký Uhřínov a Velkou Zdobicí pokračuje až na Jiráskovu cestu. Odtud vede vlevo po Jiráskově cestě směrem na Velkou Deštnou až po křižovatku na spojnici s Bunkrůvkou. Odtud vede hranice Lotzenským žlabem na cestu Horní Vápěnky k vápennému loži. Dále Vápenickým potokem až po řeku Zdobnici. Odtud proti spádnicí na cestu Stará karlsberská. Po této cestě hranice pokračuje až k Senné boudě. Od ní vede Hlubočíř směrem k vodárně po cestě parcelní číslo 2522, dále po hranici mezi parcelami 2195/13 a 2195/1 (to odpovídá hranici oddělení 511 a 539 dle LHP 2011-2020), odtud po hranici parcely 2195/1 a dále mezi 2195/12 a 2195/1 (hranice dílů 539B a 539C dle nového LHP 2011-2020). Pokračuje po cestách p.č. 2528, 2677 a 2678/1, poté mezi parcelami 451 a 2836 a po cestě 441/1 až na státní silnici Velký Uhřínov – Kačerov. Dále po státní silnici až k výchozímu bodu.

Pozemky přiřčené k vlastním pozemkům Lesů ČR, s.p. tvořícím honitbu „Kamenec“ mají s touto honitbou nejdelší hranici a zásady řádného mysliveckého hospodaření nevyžadují jejich jiné přiřčení.

č.j.:ŽP/S205/11-133/2011/Ěu

Jedná se o následující honební pozemky, všechny jsou v k.ú. Velký Uhřínov.

Vlastník	Parc.č.	Zeměd. (m2)	Ostat. (m2)	Vlastník	Parc.č.	Zeměděl. (m2)	Ostatní (m2)
PF ČR	2371	9406			2357/4		205
Obec Liberk	2357/1		504		445/1	896	
Obec Liberk	2495/2		462		445/3	260	
Obec Liberk	2774		302		445/4	1438	
Obec Liberk	2776		593		2444/5		531
	444/1.	2696			430	1114	
	2237/1	8996		LV 0	451	61296	
	2241/1	1484		LV 0	2257/1		202
	2282	8167		LV 0	2281/1.	5151	
	2287	2590		LV 0	2286/1	1016	
	2289/1	2006		LV 0	2286/2		160
	2294	2777		LV 0	2295		1141
	2328	10128		LV 0	2330		467
	2413	10267		LV 0	2340/1		1285
	2418	5071		LV 0	2341	13269	
	444/3	2768		LV 0	2357/3		100
	444/2		1355	LV 0	2426		6982
	2125		3788	LV 0	2477		625
	2340/2		58	LV 0	2495/1		2174
	2340/3		230	CELKEM:		160996	21610
	2356/1	10200					
	2357/2		446				
Vlastník	Parc. č.	Les	Vodní plocha	Vlastník	Parc. č.	Les	Vodní plocha
Povodí Labe	2784/2		8034	LV 0	2195/11	143230	
Povodí Labe	2784/3		1982	LV 0	2195/15	24817	
Povodí Labe	2784/4		684	LV 0	2347/1	13071	
	2241/3	1551		LV 0	2347/3	255	
	2347/2	7902		LV 0	2396	890	
	2347/4	410		LV 0	2402/1	1351	
	2356/2	3118		LV 0	2434/9	15725	
	2444/12	2773		LV 0	2434/10	16128	
LV 0	439	11614		LV 0	2434/11	64103	
LV 0	2434/12	464		CELKEM:		307402	10700

Celkem: 50,0708 ha

Schválené plánované druhy zvěře a jejich minimální a normované stavy dle zákona č. 449/2001 Sb., o myslivosti v platném znění a prováděcí vyhlášky MZe ČR 491/2002 Sb., pro honitbu s názvem „Kamenec“.

Druh zvěře	Výměra honitby ha	Jakostní třída	Plocha využívaná zvěří ha	Norm. stavy na 1000 ha	Norm. stav v honitbě	Minimální stavy	KOP
Jelen evropský	792	IV	768	11	8	7	0,8

Souhrnný počet spárkaté zvěře v honitbě (podle přílohy č.2 k vyhlášce č.491/2002 Sb.):

Jakostní třída: IV. = 14 jedinců spárkaté zvěře/1000 ha výměry honitby využívané zvěří bonituje se na 792 ha výměry honitby:
 $0,79 \times 14 = 11$ jedinců spárkaté zvěře je maximální množství pro tuto honitbu

Přepočítání normy u spárkaté zvěře pro honitbu Kamenec podle § 2 odst.1 písmeno c vyhlášky č.491/2002 Sb.:

Je normováno: Jelen zvěř 8 ks 8 jedince spárkaté zvěře

Celkem: 8 jedinců spárkaté zvěře

Stanovená norma je únosná pro tuto honitbu.

Stanovení počtu dospělých samců, dospělých samic a mláďat a zastoupení věkových tříd u dospělých samců podle § 4 odst. 5) písmena a) a b) vyhlášky č. 491/2002 Sb.:

Druh zvěře	S a m e c			Celkem samců	Celkem Sámice	Celkem mláďat	Celkem zvěře
	I. věk. tř.	II. věk. tř.	III. věk. tř.				
Jelení	I.	1	1	3	3	2	8

Účastníky řízení dle § 27 odst. 1, písm. a) zákona č. 500/2004 Sb., správní řád, jsou:

- Lesy ČR, s.p., IČ 42196451, se sídlem v Hradci Králové, zastoupené z pověření lesním správcem - pan [redacted] lesní správa Rychnov nad Kněžnou, Na Sádkách 1177, 516 01 Rychnov nad Kněžnou
- Honební společenstvo Uhřínov, IČ 48612871, zastoupené honebním starostou - pan [redacted], Masarykovo nám. 1484, Zelené Předměstí, 530 02 Pardubice
- [redacted] IČ 62043935, zastoupen správcem Kolowratského majetku - pan [redacted] Rychnov nad Kněžnou
- Lesy Jáneček, s.r.o., IČ 25287885, Kvasiny 101, 517 02
- Pozemkový fond ČR, IČ 45797072, Husinecká 1024/11a, 130 00 Praha Žižkov
- Obec Liberk, IČ 00275051, 517 12 Liberk
- Paní [redacted] Rychnov nad Kněžnou, nar. [redacted]
- Pan [redacted] Náchod, nar. [redacted]

- Paní [redacted] Kvasiny [redacted] nar. [redacted]
- Pan [redacted], na základě plné moci, Arnošta z Pardubic 2613, Zelené Předměstí, 530 02 Pardubice, nar. [redacted]
- Pan [redacted] Rychnov nad Kněžnou, nar. [redacted]
- Agentura ochrany přírody a krajiny ČR, IČ 62933591, Nuselská 236/39, 140 00 Praha Nusle
- Povodí Labe, s.p. IČ 70890005, Víta Nejedlého 951/8, Slezské Předměstí, 500 03 Hradec Králové
- Pan [redacted] Rychnov nad Kněžnou, nar. [redacted]
- Pan [redacted] Rychnov nad Kněžnou, nar. [redacted]
- Pan [redacted] Pardubice, nar. [redacted]
- Paní [redacted] Hradec Králové, nar. [redacted]

Odůvodnění:

Lesy ČR, s.p. (dále jen „žadatel“) jako vlastník honebních pozemků podal dne 18. 2. 2011 k Městskému úřadu Rychnov nad Kněžnou návrh na uznání vlastní honitby pod názvem „Kamenec“.

Účastníkům řízení bylo oznámeno, že dnem podání žádosti, bylo zahájeno řízení ve věci uznání vlastní honitby Lesům ČR, s.p. s názvem „Kamenec“. V rámci probíhajícího správního řízení měli účastníci právo podle ustanovení § 36 odst. 2, 3 zákona č. 500/2004 Sb. správní řád, vyjádřit v řízení své stanovisko a dále měli možnost před vydáním rozhodnutí v předmetné věci vyjádřit se k podkladům rozhodnutí. Správní orgán předpokládal vydání rozhodnutí po 8. březnu 2011.

Do dnešního dne se k návrhu žádný z účastníků řízení nevyjádřil.

Žadatel podal návrh plánovaného druhu zvěře a jeho minimálních a normovaných stavů. Jedná se pouze o zvěř jelení. Městský úřad v Rychnově nad Kněžnou jako orgán státní správy myslivosti ve spolupráci s orgány státní správy lesů, zemědělství a ochrany přírody, dle § 2 písm. l, zákona o myslivosti, stanovil jakostní třídu v honitbě pro navrhovaný druh zvěře. Při stanovení jakostní třídy bylo přihlédnuto k současným možnostem úživnosti honitby a vycházelo se z přírodních podmínek v honitbě. Výše normovaných a minimálních stavů zvěře chované v honitbě je určena dle Vyhlášky č. 491/2002 Sb., v návaznosti na velikost plochy, kterou zvěř v honitbě využívá a k jakostní třídě stanovené pro jelení zvěř v honitbě.

Správní orgán návrh posoudil a konstatuje, že lze akceptovat návrh minimálních a normovaných stavů jelení zvěře plánované v honitbě Kamenec. Návrh je tedy v souladu se zněním ustanovení Vyhlášky č. 491/2002 Sb..

Poučení o odvolání:

Proti tomuto rozhodnutí je možno se odvolat do 15 dnů od jeho obdržení ke Krajskému úřadu Královéhradeckého kraje podáním doručeným Městskému úřadu Rychnov nad Kněžnou (§ 81 až § 89) zákona č. 500/2004 Sb., správní řád).

Příloha:

č. 1 k Rozhodnutí č.j.: ŽP/S205/11-133/2011/Hu - vyznačení obvodu honitby „Kameneč“


Na vědomí: (po nabytí právní moci)

ÚHUL, Brandýs nad Labem


Pobočka Hradec Králové

Věverková 1335

500 02 Hradec Králové



samostatný odborný referent
odboru životního prostředí

Vypraveno dne: 



MĚSTSKÝ ÚŘAD RYCHNOV NAD KNĚŽNOU

Odbor výstavby a životního prostředí

Havlíčková 136, 516 01 Rychnov nad Kněžnou

tel.: [redacted]

Váš dopis zn.: 247/2011/165/82/312

ze dne: 18.2.2011

Č.j.: OVŽP-11285/11-133/2011/Hu

Oddělení: životní prostředí

Vyřizuje: [redacted]

Email: [redacted]

Spis. zn.: 206.0 skart. zn.: V/5

Počet listů dokumentu: 2 počet příloh:

V Rychnově nad Kněžnou dne: 13. dubna 2011

Účastníci řízení:

Rozdělovník:

- Lesy ČR, s.p., se sídlem v Hradci Králové, zastoupené z pověření lesním správcem - pan [redacted] lesní správa Rychnov nad Kněžnou, Na Sádkách 1177, 516 01 Rychnov nad Kněžnou
- Honební společenstvo Uhřínov, zastoupené honebním starostou - pan [redacted] Masarykovo nám. 1484, Zelené Předměstí, 530 02 Pardubice
- [redacted], zastoupen správcem Kolowratského majetku - [redacted] Rychnov nad Kněžnou
- Lesy Janeček, s.r.o., Kvasiny 101, 517 02
- Pozemkový fond ČR, Husinecká 1024/1a, 130 00 Praha Žižkov
- Obec Liberk, 517 12 Liberk
- Paní J [redacted] Rychnov nad Kněžnou
- Pan [redacted] 547 01 Náchod
- Paní [redacted], Kvasiny 517 02
- Pan [redacted], na základě plné moci, Arnošta z Pardubice 2613, Zelené Předměstí, 530 02 Pardubice
- Pan [redacted] 2, 516 01 Rychnov nad Kněžnou
- Agentura ochrany přírody a krajiny ČR, Nuselská 236/39, 140 00 Praha Nusle
- Povodí Labe, s.p., Víta Nejedlého 951/8, Slezské Předměstí, 500 03 Hradec Králové
- Pan [redacted] 516 01 Rychnov nad Kněžnou
- Pan [redacted] 516 01 Rychnov nad Kněžnou
- Pan [redacted] Bílé Předměstí, 530 03 Pardubice
- Paní [redacted] 500 02 Hradec Králové

Oznámení

Oznamujeme Vám, že se nikdo z účastníků řízení neodvolal proti rozhodnutí odboru životního prostředí Městského úřadu Rychnov nad Kněžnou, jako orgánu vykonávajícímu státní správu na úseku myslivosti, č.j.: ŽP/5205/11-133/2011/Hu ze dne 16. března 2011 a z toho důvodu uvedené rozhodnutí

nabylo právní moci

dnem

12. dubna 2011

Rozhodnutím byla uznána vlastní honitba s názvem „Kamenec“. Držitelem honitby jsou Lesy ČR s. p. se sídlem v Hradci Králové, Lesní správa Rychnov nad Kněžnou.

Na vědomí:


ÚHUL; Brandýs nad Labem

Pobočka Hradec Králové

Veverkova 1335

500 02 Hradec Králové

OTISK ÚŘEDNÍHO RAZÍTKA


referent odboru výstavby a životního prostředí
Městského úřadu Rychnov nad Kněžnou






LCR0257644

**MĚSTSKÝ ÚŘAD RYCHNOV NAD KNĚŽNOU****Odbor výstavby a životního prostředí**

Havlíčkova 130, 516 01 Rychnov nad Kněžnou

tel.: [REDACTED]

Váš dopis ze dne: 22. 2. 2013
naše č.j.: OVŽP/5557/13-1312/2013/Hu
Oddělení: životní prostředí
Vyřizuje: [REDACTED]
e-mail: [REDACTED]
Spisová zn.: 206 Skartační zn.: V/5
Počet listů dokumentu: 2 počet příloh/listů:



Rychnov nad Kněžnou, dne 4. dubna 2013

Účastníci řízení:

- Lesy České republiky, s. p., IČ 421 96 451, se sídlem v Hradci Králové, Přemyslova 1106, 501 68 Hradec Králové
- Honební společenstvo Zdobnice, IČ 71169270, zastoupené honebním starostou pan [REDACTED], LS Rychnov nad Kněžnou, Na Sádkách 1177, 516 01 Rychnov nad Kněžnou
- Wořan Forest, a.s., se sídlem České Budějovice, Rudolfovska 202/88, 371 36, IČ 26060701,
- Pan [REDACTED] Rataje
- Pan [REDACTED] Zelené Předměstí, 530 02 Pardubice
- Obec Zdobnice, Zdobnice 1, 516 01 Rychnov nad Kněžnou
- Pan [REDACTED] Pražské Předměstí, 5xx xx Hradec Králové
- Paní [REDACTED], 516 01 Rychnov nad Kněžnou
- Státní pozemkový úřad, Husinecká 1024/11a, 130 00 Praha 3 – Žižkov

Povolení změny honitby Kamenec a Zdobnice**R o z h o d n u t í****V ý r o k :**

Městský úřad Rychnov nad Kněžnou, odbor výstavby a životního prostředí, oddělení životního prostředí, jako orgán vykonávající státní správu na úseku myslivosti (dále jen Městský úřad); příslušný dle § 60 zákona č. 449/2001 Sb., o myslivosti, v platném znění, (dále jen zákon o myslivosti) v souladu se zákonem č. 500/2004 Sb., správní řád, (dále jen správní řád) po přezkoumání společné žádosti držitelů honitby Kamenec - Lesů ČR s.p. se sídlem v Hradci Králové 8, Přemyslova 1106, 501 68 Hradec Králové 8, IČO 42196451 a honitby Zdobnice - Honebního společenstva Zdobnice se sídlem Na Sádkách 1177, Rychnov nad Kněžnou, IČO 71169270, (dále jen žadatelé)

č.j.: OVŽP/5557/13-1312/2013/Hu

-1-

p o v o l u j e

dle § 31 odst. 1, 2 a 3 zákona o myslivosti, změnu honiteb výměnou honebních pozemků mezi honitbami Kamenec a Zdobnice s platností od nabytí právní moci tohoto rozhodnutí a to následovně:

Z honitby Zdobnice přejde do honitby Kamenec celkem 66,8366 ha, z toho je 62,6125 ha lesních pozemků, 3,3492 ha zemědělské půdy (TTP) 0,8749 ha ostatních ploch.

Jedná se o následující honební pozemky

Jedná se o následující honební pozemky

	Parc.č.	les (ha)	Parc. Č.	TTP (ha)
Katastrální území: Kačerov u Zdobnice	3067	2,9918	3063	0,0539
	3070	3,3936	3064	2,2100
	3071	9,6240	3068	0,0229
	3075	0,1175	3069	0,2779
	3076	4,3154	3073	0,0832
	3078	6,0988	3074	0,7013
	3079	0,4157	Cel. TTP	3,3492
	3081	8,4828	Parc. Č.	Ostat.(ha)
	3082	10,7798	1339	0,0061
	3083	1,7426	3066	0,1031
	3084	9,7880	3072	0,2020
	3085	2,6332	3077	0,4745
	3087	2,2293	3080	0,0892
	Celk. les	62,6125	Celk.ost.	3,3492
	Celkem			66,8366

Z honitby Kamenec nepřejdou do honitby Zdobnice žádné pozemky.

Nová výměra honitby Kamenec po této provedené změně bude 859,1974 ha, z toho je 19,4488 ha zemědělských pozemků, 830,9961 ha lesních pozemků, 1,2854 ha vodní plochy a 7,4671 ha ostatních ploch.

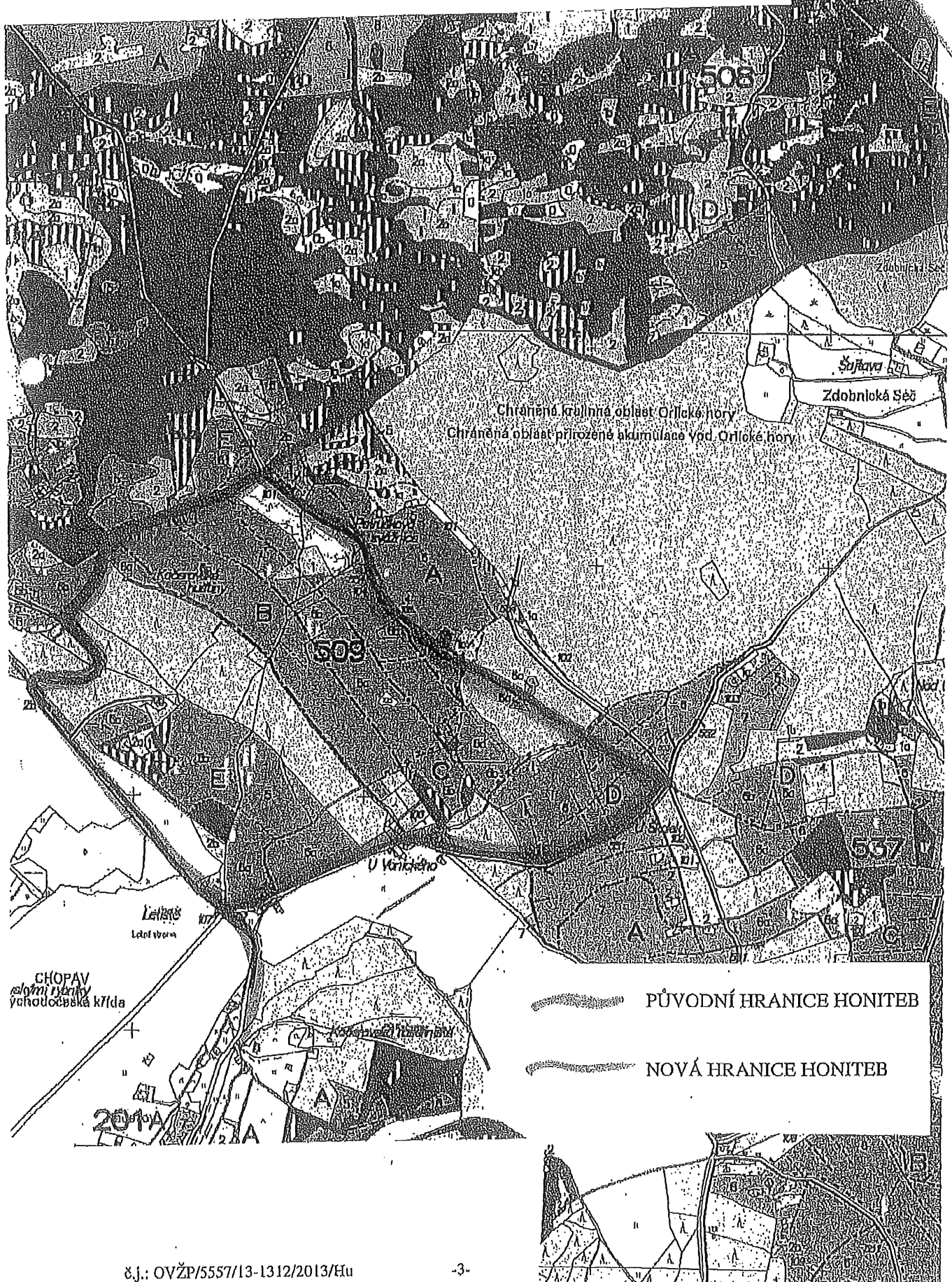
Nová výměra honitby Zdobnice po této provedené změně bude 721,4685 ha, z toho je 339,3608 ha zemědělských pozemků, 350,0073 ha lesních npozemků, 3,7398 ha vodní plochy a 28,3606 ha ostatních ploch.

Nová část společné hranice vytvořené na základě žádosti žadatelů mezi honitbami Kamenec a Zdobnice bude mít následující průběh a její orientační zákres je vyznačen na následující mapce:

Východním bodem je křižovatka silnic Velký Uhřínov-Kačerov a silnice Prorubky-Šajtava („Letiště“ – dosud trojmezí honiteb Liberk-Hláška, Uhřínov a Zdobnice). Dále vede hranice po cestě vedoucí na Šajtavu až na křižovatku silnic u školek, odtud po mPetruškově svážnici až protne dosavadní hranici s honitbou Kamenec (průsečík Petruškovy svážnice a katastrální hranice Velký Uhřínov/Kačerov).

č.j.: OVŽP/5557/13-1312/2013/Hu

Mapka s orientačním zázkresem změny hranic mezi honitbami Kamence a Zdobnice.



Odůvodnění:

Žadatelé jako držitelé honitb Kamenec a Zdobnice podali dne 25. 2. 2013 k Městskému úřadu žádost, ve smyslu § 31, odst. 1, 2 a 3) zákona o myslivosti, o povolení změny společné hranice honitb Kamenec a Zdobnice. Žádost je doložena soupisem parcel, kterých se změna hranic týká, příloženou mapkou se zákresem změn hranic a slovním popisem nové společné hranice. Dále je doložena zápisem z valné hromady Honebního společenstva Zdobnice, kde je odsouhlasena změna hranic honitby na základě žádosti LČR s.p. ze dne 4. 2. 2013. Uvedená žádost LČR s.p. je též přiložena k žádosti. Důvodem úpravy společné hranice jsou změny ve vlastnických vztazích, provedené pozemkové úpravy v tomto území v posledních letech a optimalizace mysliveckého hospodaření v dané lokalitě.

Účastníkům řízení bylo oznámeno, že dnem podání žádosti bylo zahájeno řízení ve věci změny společné hranice mezi honitbami Zdobnice – Držitel Honební společenstvo Zdobnice a Kamenec – držitel Lesy ČR s.p. se sídlem v Hradci Králové dle § 31 odst.1), 2) a 3) zákona o myslivosti.

V rámci probíhajícího správního řízení měli účastníci právo podle ustanovení § 36 odst. 2, 3 správního řádu vyjádřit své stanovisko a dále měli možnost před vydáním rozhodnutí v předmětné věci vyjádřit se k podkladům rozhodnutí. Do dnešního dne se k žádosti žádný z účastníků řízení nevyjádřil.

Městský úřad na základě žádosti žadatelů povolil změnu hranic mezi honitbou Kamenec a honitbou Zdobnice. Výsledný rozdíl výměr honitb je 66,8366 ha, což u každé z honitb představuje méně než 10% jejich výměry. Byly stanoveny nové výměry obou dotčených honitb po povolené změně honitb v členění dle druhů kultur. Nový průběh hranic byl určen slovním popisem a orientačním zákresem na mapce.

Poučení o odvolání:

Proti tomuto rozhodnutí je možno se odvolat do 15 dnů od jeho obdržení ke Krajskému úřadu Královéhradeckého kraje podáním doručeným Městskému úřadu Rychnov nad Kněžnou (§ 81 až § 89) zákona č. 500/2004 Sb., správní řád).

Na vědomí; (po nabytí právní moci)

ÚHUL, Brandýs nad Labem
Pobočka Hradec Králové
Veveřkova 1335
500 02 Hradec Králové

referent odboru výstavby a životního prostředí
Městského úřadu Rychnov nad Kněžnou



LCR0257777

**MĚSTSKÝ ÚŘAD RYCHNOV NAD KNĚŽNOU****Odbor výstavby a životního prostředí**

Havlíčková 136, 516 01 Rychnov nad Kněžnou

tel.: [REDACTED]

Váš dopis ze dne: 29. 4. 2013

naše č.j.: OVŽP/12694/13-2696/2013/Hu

Oddělení: životní prostředí

Vyřiz:

e-mail: [REDACTED]

Spisová zn.: 206 Skartační zn.: V/5

Počet listů dokumentu: 2 počet příloh/listů: [REDACTED]

Rychnov nad Kněžnou, dne 24. května 2013

Účastníci řízení:

- Lesy České republiky, s.p., IČ 421 96 451, se sídlem v Hradci Králové, Přemyslova 1106, 501 68 Hradec Králové
- Honební společenstvo Zdobnice, IČ 71169270, zastoupené honebním starostou pan [REDACTED] LS Rychnov nad Kněžnou, Na Sádkách 1177, 516 01 Rychnov nad Kněžnou
- Wotan Forest, a.s., se sídlem České Budějovice, Rudolfovská 202/88, 371 36, IČ 26060701,
- Obec Zdobnice, Zdobnice 1, 516 01 Rychnov nad Kněžnou

Povolení změny honitby Kamenec a Zdobnice**Rozhodnutí****Výrok:**

Městský úřad Rychnov nad Kněžnou, odbor výstavby a životního prostředí, oddělení životního prostředí, jako orgán vykonávající státní správu na úseku myslivosti (dále jen městský úřad), příslušný dle § 60 zákona č. 449/2001 Sb., o myslivosti, v platném znění, (dále jen zákon o myslivosti) v souladu se zákonem č. 500/2004 Sb., správní řád, (dále jen správní řád) po přezkoumání společné žádosti držitelů honitby Kamenec - Lesů ČR s.p. se sídlem v Hradci Králové 8, Přemyslova 1106, 501 68 Hradec Králové 8, IČO 42196451 a honitby Zdobnice - Honebního společenstva Zdobnice se sídlem Na Sádkách 1177, Rychnov nad Kněžnou, IČO 71169270, (dále jen žadatelé)

povoluje

dle § 31 odst. 1, 2 a 3 zákona o myslivosti, změnu honitby výměnou honebních pozemků mezi honitbami Kamenec a Zdobnice s platností od nabytí právní moci tohoto rozhodnutí a to následovně:

Z honitby Zdobnice přejde do honitby Kamenec celkem 16,3611 ha, z toho je 14,3102 ha lesních pozemků a 2,0509 ha ostatních ploch.

č.j.: OVŽP/12694/13-2696/2013/Hu

-1-

Jedná se o následující honební pozemky

	Parc.č.	les (ha)	Parc. Č.	OST. .. (ha)
Katastrální území: Kačerov u Zdobnice	3088	5,6835	3086	0,7715
	3089	5,2440	3092	0,4094
	3090	0,1497	3102	0,8700
	3091	2,5506		
	3093	0,6824		
	Celk. les	14,3102	Celk.ost.	2,0509
	Celkem			16,3611

Z honitby Kamenec nepřejdou do honitby Zdobnice žádné pozemky.

Nová výměra honitby Kamenec po této provedené změně bude ^{815,5685} ~~859,1974~~ ha, z toho je 19,4488 ha zemědělských pozemků, ^{845,1197} ~~830,9961~~ ha lesních pozemků, 1,2854 ha vodní plochy a ^{9,5786} ~~7,4671~~ ha ostatních ploch.

Nová výměra honitby Zdobnice po této provedené změně bude 705,1074 ha, z toho je 339,3608 ha zemědělských pozemků, 335,6971 ha lesních pozemků, 3,7398 ha vodní plochy a 26,3097 ha ostatních ploch.

Nová část společné hranice vytvořené na základě žádosti žadatelů mezi honitbami Kamenec a Zdobnice bude mít následující průběh a její orientační zákres je vyznačen na následující mapce:

Východním bodem nové společné hranice je křižovatka lesních cest Šajtavská a Petrušková sváznice u školek Kačerov, odtud po lesní cestě Šajtavská až na křížení s lesní cestou nad Kačerovem. Právě výběžek honitby HS Zdobnice mezi výše zmíněnými křižovatkami, levou větví lesní cesty nad Kačerovem a od jejího konce po vlastnické hranici mezi LČR a majetkem Jana Kolowrata Krakowského, až na původní hranici honitb (což je zároveň hranice katastrů Velký Uhlínov/Kačerov) a od křižovatky původní hranice s Petruškovou sváznicí zpět po této sváznici do východního bodu, tvoří část honitby HS Zdobnice, která přechází do honitby Kamenec.

Odůvodnění:

Žadatelé jako držitelé honitěb Kamenec a Zdobnice podali dne 29. 4. 2013 k městskému úřadu žádost, ve smyslu § 31, odst. 1, 2 a 3) zákona o myslivosti, o povolení změny společné hranice honitěb Kamenec a Zdobnice. Žádost je doložena soupisem parcel, kterých se změna hranic týká, příloženou mapkou se zákresem změn hranic a slovním popisem nové společné hranice. Dále je doložena zápisem z valné hromady Honebního společenstva Zdobnice, kde je odsouhlasena změna hranic honitěby na základě žádosti LČR s.p. ze dne 4. 2. 2013. Uvedená žádost LČR s.p. je též příložená k žádosti. Důvodem úpravy společné hranice jsou změny ve vlastnických vztazích, provedené pozemkové úpravy v tomto území v posledních letech a optimalizace mysliveckého hospodaření v dané lokalitě.

Účastníkům řízení bylo oznámeno, že dnem podání žádosti bylo zahájeno řízení ve věci změny společné hranice mezi honitěbami Zdobnice - Držitel Honební společenstvo Zdobnice a Kamenec - držitel Lesy ČR s.p. se sídlem v Hradci Králové dle § 31 odst.1), 2) a 3) zákona o myslivosti.

V rámci probíhajícího správního řízení měli účastníci právo podle ustanovení § 36 odst. 2, 3 správního řádu vyjádřit své stanovisko a dále měli možnost před vydáním rozhodnutí v předmětné věci vyjádřit se k podkladům rozhodnutí. Do dnešního dne se k žádosti žádný z účastníků řízení nevyjádřil.

Městský úřad na základě žádosti žadatelů povolil změnu hranic mezi honitěbou Kamenec a honitěbou Zdobnice. Výsledný rozdíl výměr honitěb je 16,3611 ha, což u každé z honitěb představuje méně než 10% jejich výměry. Byly stanoveny nové výměry obou dotčených honitěb po povolené změně honitěb v členění dle druhů kultur. Nový průběh hranic byl určen slovním popisem a orientačním zákresem na mapce.

Poučení o odvolání:

Proti tomuto rozhodnutí je možno se odvolat do 15 dnů od jeho obdržení ke Krajskému úřadu Královéhradeckého kraje podáním doručeným Městskému úřadu Rychnov nad Kněžnou (§ 81 až § 89) zákona č. 500/2004 Sb., správní řád).

Na vědomí: (po nabytí právní moci)

ÚHUL, Brandýs nad Lábeň, Pobočka Hradec Králové, Veverkova 1335, 500 02 Hradec Králové

referent odboru výstavby a životního prostředí
Městského úřadu Rychnov nad Kněžnou

Vypraveno dne: 24. 05. 2013

č.j.: OVŽP/12694/13-2696/2013/ku

Priloha c. 1



MĚSTSKÝ ÚŘAD RYCHNOV NAD KNĚŽNOU

Odbor výstavby a životního prostředí

Havlíčková 136, 516 01 Rychnov nad Kněžnou

tel.: 4 [redacted]

Váš dopis ze dne: 29. 4. 2013

naše č.j.: OVŽP-15891/13-2696/2013/Hu

Oddělení: životní prostředí

Vyřizuje: [redacted]

e-mail: [redacted]

Spisová zn.: 200 Skartační zn.: V75

Počet listů dokumentu: 1 počet příloh/listů:

Rychnov nad Kněžnou, dne 28. května 2013

Účastníci řízení:

- Lesy České republiky, s. p., IČ 421 96 451, se sídlem v Hradci Králové, Přemyslova 1106, 501 68 Hradec Králové
- Honební společenstvo Zdobnice, IČ 71169270, zastoupené honebním starostou pan [redacted] LS Rychnov nad Kněžnou, Na Sádkách 1177, 516 01 Rychnov nad Kněžnou
- Wotan Forest, a.s., se sídlem České Budějovice, Rudolfovská 202/88, 371 36, IČ 26060701,
- Obec Zdobnice, Zdobnice 1, 516 01 Rychnov nad Kněžnou

Povolení změny honiteb Kamenec a Zdobnice

Opravné rozhodnutí

Městský úřad Rychnov nad Kněžnou, odbor výstavby a životního prostředí, oddělení životního prostředí, jako orgán vykonávající státní správu na úseku myslivosti (dále jen městský úřad), příslušný dle § 60 zákona č. 449/2001 Sb., o myslivosti, v platném znění, (dále jen zákon o myslivosti) v souladu se zákonem č. 500/2004 Sb., správní řád, (dále jen správní řád) opravuje na základě zjištěných zřejmých nesprávností dle § 70 správního řádu, rozhodnutí, kterým se povoluje změna honiteb Kamenec a Zdobnice č.j. OVŽP/12694/13-2696/2013/Hu ze dne 24. května 2013, v jeho výrokové části následovně:

v původním textu byly chybně uvedeny hodnoty nové výměry honitby Kamenec po provedené změně

Původní znění:

Nová výměra honitby Kamenec po této provedené změně bude 859,1974 ha, z toho je 19,4488 ha zemědělských pozemků, 830,9961 ha lesních pozemků, 1,2854 ha vodní plochy a 7,4671 ha ostatních ploch.

Č.j.: OVŽP-15891/13-2696/2013/Hu

Nové opravené znění:

Nová výměra honitby Kamenec po této provedené změně bude 875,5585 ha, z toho je 19,4488 ha zemědělských pozemků, 845,3063 ha lesních pozemků, 1,2854 ha vodní plochy a 9,5180 ha ostatních ploch.

Účastníci řízení:

- Lesy České republiky, s.p., IČ 421 96 451, se sídlem v Hradci Králové, Přemyslova 1106, 501 68 Hradec Králové
- Honební společenstvo Zdobnice, IČ 71169270, zastoupené honebním starostou pan [redacted], LS Rychnov nad Kněžnou, Na Sádkách 1177, 516 01 Rychnov nad Kněžnou
- Wolan Forest, a.s., se sídlem České Budějovice, Rudolfovská 202/88, 371 36, IČ 26060701,
- Obec Zdobnice, Zdobnice 1, 516 01 Rychnov nad Kněžnou

Odůvodnění:

Oprava je provedena po zjištění zřejmých nesprávností dle § 70 správního řádu. Chyba vznikla při přepisu údajů u výměry lesních pozemků:

Opravné rozhodnutí je zasláno účastníkům řízení.

Poučení o odvolání:

Právo podat odvolání proti opravnému rozhodnutí má pouze účastník, který jím může být přímo dotčen a to do 15 dnů od jeho obdržení ke Krajskému úřadu Královéhradeckého kraje podáním doručeným Městskému úřadu Rychnov nad Kněžnou (§ 70 a § 81 až § 89) zákona č. 500/2004 Sb., správní řád).


Na vědomí: (po nabytí právní moci)

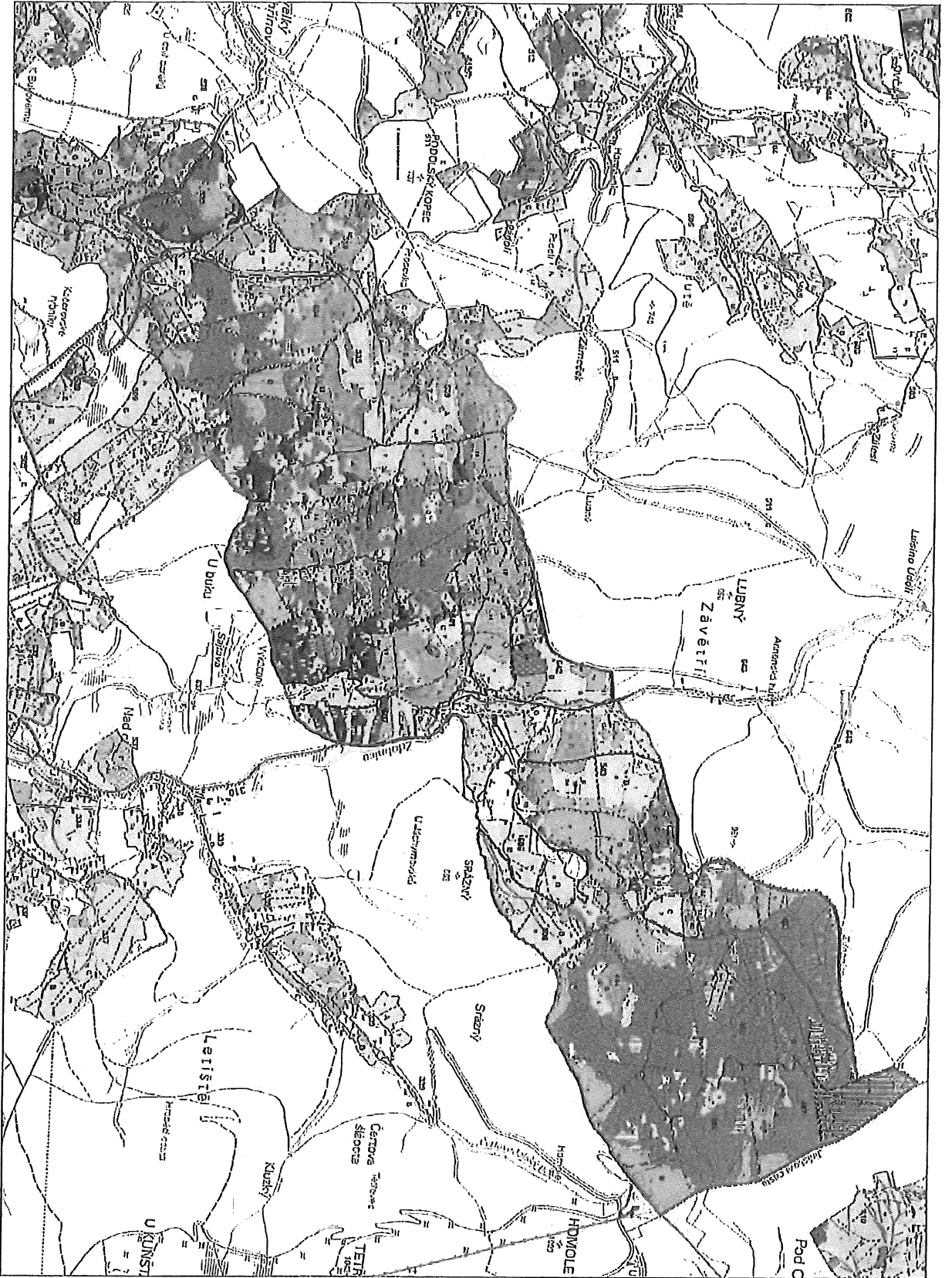
ÚHÚL, Brandýs nad Labem, Pobočka Hradec Králové, Veverkova 1335, 500 02 Hradec Králové

OTISK ÚŘEDNÍHO RAZÍTKA

ředitel odboru výstavby a životního prostředí
Městského úřadu Rychnov nad Kněžnou

Vypraveno: 29.5.2013





0 200 400 600 800 1000 m

1 : 20 000

Období: HIL, oddělení: GIS, GIS




1 : 14 288

0 100 200 300 400 500 m


Obrazek 14.288

Příloha č. 2 Záměr hospodaření v honitbě

Jméno (jména) a příjmení zájemce (FO) / název zájemce (PO)	Ing. František Turek
IČO (nebo datum narození, pokud zájemci IČO nebylo přiděleno)	
Název honitby	Kamenec
Kód honitby	CZ5213206084

	Název myslivecké činnosti	Technická jednotka [TJ]	Maximální počet TJ	Počet TJ navržený uchazečem	Finanční příspěvek [Kč/TJ]	Termín realizace mysliveckých činností (pořadový rok platnosti smlouvy)									
						1	2	3	4	5	6	7	8	9	10
zvýšování úživnosti	políčka pro zvěř	ha	1	1	8 000	1									
	obnova travních porostů v lesích	ha	0	0	6 000										
péče o biodiverzitu	výsadba keřů	ks	0	0	50										
	výsadba plodonosných dřevin	ks	250	250	100	250									
	výsadba okusových dřevin	ks	100	100	20	100									
myslivecká zařízení a ostatní služby	stavba kazatelen	ks	2	2	15 000	2									
	stavba posedů	ks	5	5	5 000	5									
	stavba krmelců	ks	2	2	8 000	2									
	napajedla pro zvěř	ks	0	0	1 000										
	slaniska, minerální lizy	ks	10	10	200	10									

Za pronajímatele:.....



Za nájemce



Příloha č. 3)

Honitba

KAMENEC CZ5213206084

Stav ke dni

24 - 07 - 2023

Popis druhu zařízení	Vlastník	Umístění - JPRL nebo lokalita	Stav
Nová - kazatelna	ing.Turek	405F04	BĚŽNÝ STAV
Nová - krmelák na obilí	ing.Turek	405F04	BĚŽNÝ STAV
Nová - krmný žlab	ing.Turek	405F04	NUTNÁ OPRAVA
Turkovka - kazatelna	ing.Turek	405C04	BĚŽNÝ STAV
Trukovka - krmelák na obilí	ing.Turek	405C04	BĚŽNÝ STAV
Turkovka - krmný žlab	ing.Turek	405C04	NUTNÁ OPRAVA
Horká - kazatelna	ing.Turek	405E 04	BĚŽNÝ STAV
Horká - krmelák na obilí	ing.Turek	405E 04	BĚŽNÝ STAV
Horká - krmný žlab	ing.Turek	405E 04	NUTNÁ OPRAVA
Locenská - kazatelna	ing.Turek	405A03	BĚŽNÝ STAV
Locenská - krmelák na obilí	ing.Turek	405A03	BĚŽNÝ STAV
Locenská - krmný žlab	ing.Turek	405A03	BĚŽNÝ STAV
Locenská - kostka	ing.Turek	403A04	NOVÝ
Spojovací - kazatelna	ing.Turek	506B04	NOVÝ
Horní Kamenec - kazatelna	ing.Turek	506A16	BĚŽNÝ STAV
Horní Kamenec - krmelák na obilí	ing.Turek	506A16	BĚŽNÝ STAV
Spodní Kamenec - kazatelna	ing.Turek	4A08	NOVÝ
Ábelovka - kazatelna	ing.Turek	404B04	NOVÝ
Ábelovka - krmelák na obilí	ing.Turek	404B04	BĚŽNÝ STAV
žebřík za "Pípáky"	ing.Turek	407B14/03b	NUTNÁ OPRAVA
žebřík Vápenky	ing.Turek	403B12	BĚŽNÝ STAV
žebřík spojovací	ing.Turek	404A04	NUTNÁ OPRAVA
žebřík Bunkrovka	ing.Turek	405A03	NUTNÁ OPRAVA
Šajtavská - kazatelna	ing.Turek	540C13	NOVÝ
Dřevěná - kazatelna	ing.Turek	540A06	BĚŽNÝ STAV
Dřevěná - krmelák na obilí	ing.Turek	540A06	BĚŽNÝ STAV
Sílnice - kazatelna	ing.Turek	535A08	NOVÝ
51 - sedačka	ing.Turek	533C05	NOVÝ
Petruškova - kazatelna	ing.Turek	509A07	BĚŽNÝ STAV
Cvingr - kazatelna	ing.Turek	538C14	BĚŽNÝ STAV
Včelákovka - kazatelna	ing.Turek	538B01a	BĚŽNÝ STAV
Pišlova stodola - kazatelna	ing.Turek	509C05	BĚŽNÝ STAV
Šajtava - žebřík	ing.Turek	508A03	NOVÝ
Karlsene - žebřík	ing.Turek	540C11a	BĚŽNÝ STAV
Kačerovské houštiny - žebřík	ing.Turek	509B07a	BĚŽNÝ STAV
Modřínky - žebřík	ing.Turek	535C14	BĚŽNÝ STAV
Dvořákův žebřík	ing.Turek	541A12	BĚŽNÝ STAV

Za pronajíř

Za najemce

Vysvětlivky:

Opatření	popis činnosti dle názvosloví Pronajímatele - viz Příklady opatření
Porostní skupina	jednotka prostorového rozdělení lesa dle LHP, doplní dle dohody Pronajímatel
tj.	cenotvorná technická jednotka, viz Vysvětlivky
Počet tj.	Počet technických jednotek odsouhlasený Pronajímatelem
Cena Kč/ tj.	cena činnosti v místě a čase obvyklá (vč. práce, materiálu a dopravy)
Cena celkem	se stanoví jako Cena Kč/tj. krát počet tj.
Závazný termín	termín stanovený Pronajímatelem, vychází z agrotechnických lhůt
Datum realizace	datum převzetí bezvadně provedených prací - vyplňuje se po realizaci

Příklady opatření:	tj.
nátěry kultur repelenty zimní	tis. ks
nátěry kultur repelenty letní	tis. ks
postřiky kultur repelenty zimní	tis. ks
postřiky kultur repelenty letní	tis. ks
ochrana náletů repelenty zimní	ha
ochrana náletů repelenty	ha
mechanická ochrana vrcholu	tis. ks
individuální ochrana	tis. ks
zřizování oplocenek	km
kontrolní a srovnávací plochy - zřizování	ks
kontrolní a srovnávací plochy - rozebírání	ks

Vysvětlivky:

Opatření	popis činností dle názvosloví Pronajímatele - viz Příklady opatření
Porostní skupina	jednotka prostorového rozdělení lesa dle LHP, doplní dle dohody Pronajímatele
tj.	cenotvorná technická jednotka, viz Vysvětlivky
Počet tj.	Počet technických jednotek odsouhlasený Pronajímatelem
Cena Kč/ tj.	cena činnosti v místě a čase obvyklá (vč. práce, materiálu a dopravy)
Cena celkem	se stanoví jako Cena Kč/tj. krát počet tj.
Závazný termín	termín stanovený Pronajímatelem, vychází z agrotechnických lhůt
Datum realizace	datum převzetí bezvadně provedených prací - vyplňuje se po realizaci

Příklady opatření:	tj.
nátěry kultur repelenty zimní	tis. ks
nátěry kultur repelenty letní	tis. ks
postřiky kultur repelenty zimní	tis. ks
postřiky kultur repelenty letní	tis. ks
ochrana náletů repelenty zimní	ha
ochrana náletů repelenty	ha
mechanická ochrana vrcholu	tis. ks
individuální ochrana	tis. ks
zřizování oplocenek	km
kontrolní a srovnávací plochy - zřizování	ks
kontrolní a srovnávací plochy - rozebírání	ks

Příloha č. 6

Smluvní plán lovu

Název honitby	Kamenec
Číslo honitby	CZ5213206084
Datum předložení	

	Jelení							Daňčí						Mufloní								
	1. VT	2. VT	3. VT	jelen	laň	kolouch	celkem	1. VT	2. VT	3. VT	daněk	daněla	daňče	celkem	1. VT	2. VT	3. VT	muflon	muflonka	muflonče	celkem	
Navrhovaný smluvní plán lovu																						
Upravený smluvní plán lovu																						

	Srňčí							Černá					sika japonský									
	1. VT	2. VT	3. VT	srnec	srna	srnče	celkem	1. VT	2. VT	3. VT	kňour	bachyně	sele	celkem	1. VT	2. VT	3. VT	jelen	laň	kolouch	celkem	
Navrhovaný smluvní plán lovu																						
Upravený smluvní plán lovu																						

	sika Dybowského							Kamzičí														
	1. VT	2. VT	3. VT	jelen	laň	kolouch	celkem	1. VT	2. VT	3. VT	kamzík	kamzice	kamzice	celkem	1. VT	2. VT	3. VT				celkem	
Navrhovaný smluvní plán lovu																						
Upravený smluvní plán lovu																						

Vyjádření držitele honitby
(přílohu připravuje nájemce honitby)

 souhlas *

 nesouhlas *

V dne

Za pronajímatele

Za nájemce

Další informace o honitbě – specifika mysliveckého hospodaření v honitbě a s tím související nezbytně nutná omezení výkonu práva myslivosti

Název honitby: Kamenec

Kód honitby: CZ5213206084

Zadavatel v návaznosti na ustanovení čl. XII. odst. 3, písm. c) vzoru nájemní smlouvy upozorňuje na následující významnější specifika mysliveckého hospodaření v honitbě, a s tím související nezbytně nutná omezení výkonu práva myslivosti:

Národní přírodní rezervace v honitbě

NPR v honitbě není.

Ostatní zvláště chráněná území v honitbě a případná omezení mysliveckého hospodaření

V honitbě se nachází přírodní památka Sfinga, kód ÚSOP 1511, výměra 0,20 ha.

Územní ochrana (arcgis.com); <https://drusop.nature.cz/>

Další oprávněné požadavky ochrany přírody (EVL, ptačí oblasti, I. a II. zóny CHKO, ochrana zvláště chráněných druhů, a pod)

Honitba se většinou své výměry nachází ve III. zóně CHKO Orlické hory. Část honitby protíná pás II. zóny CHKO Orlické hory o přibližné rozloze 120 ha (14 % rozlohy honitby). Lov v těchto zónách není omezen.

Územní ochrana (arcgis.com); <https://drusop.nature.cz/>

Zvýšený turistický ruch s významným dopadem na výkon práva myslivosti

Není

Informace o výskytu významných vodních zdrojů a omezení vodoprávního charakteru s možným dopadem na výkon práva myslivosti

Není

Lyžařský areál v honitbě a s tím související sezónní omezení průjezdnosti části lesní dopravní sítě

Není

Strojová údržba lyžařských běžeckých tratí v honitbě a s tím související sezónní omezení průjezdnosti části lesní dopravní sítě (s výjimkou použití sněžných vozidel s výjimkou ze zákazu vjezdu a stání vozidel vystavenou pronajímatelem dle ustanovení čl. XII, odst. 2 smlouvy)

Není

Jiná další specifika honitby s možným dopadem na výkon práva myslivosti v honitbě

Výskyt vlka obecného.