

VÝKAZ DOSAVADNÍHO A NOVÉHO STAVU ÚDAJŮ KATASTRU NEMOVITOSTÍ

Dosavadní stav				Nový stav															
Označení pozemku parc. číslem	Výměra parcely		Druh pozemku	Označení pozemku parc. číslem	Výměra parcely		Druh pozemku	Typ stavby	Způsob využití	Způsob využití	Způsob určení výměr	Porovnání se stavem evidence právních vztahů							
	ha	m ²			Způsob využití	ha						m ²	Způsob využití	Způsob využití	Díl přechází z pozemku označeného v katastru nemovitosti	dřívější poz. evidenci	Číslo listu vlastnictví	Výměra dílu	
												ha	m ²	ha	m ²				
2955/2												2955/2			19				
3017												3017			19				
3289/16												3289/16			19				
3289/17												3289/17			19				

Druh věcného břemene : právo vstupovat a vjíždět na cizí nemovitosti v souvislosti se zřizováním a provozováním zařízení distribuční soustavy.

Oprávněný : dle smlouvy.

SEZNAM SOUŘADNIC (S-JTSK)

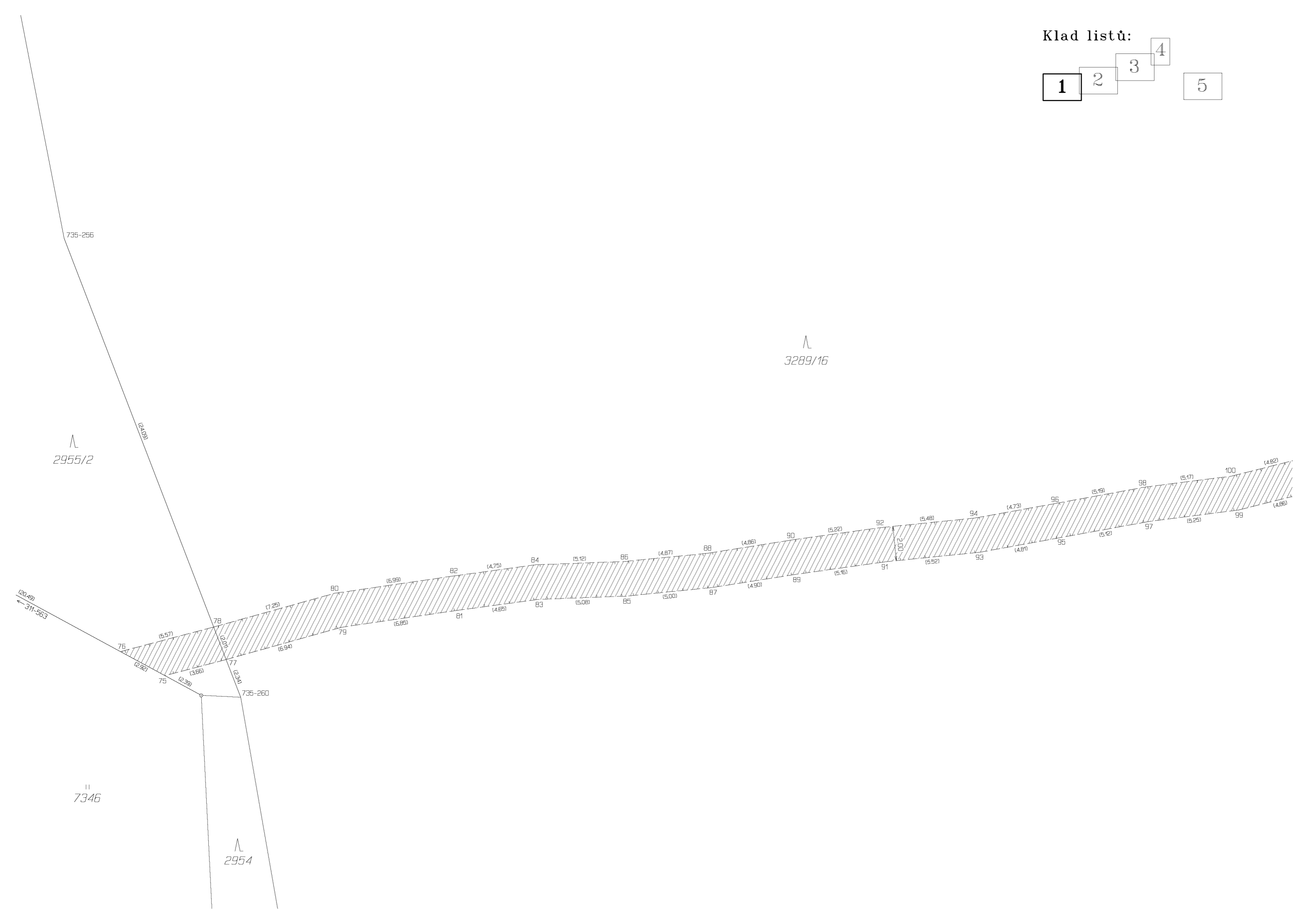
Souřadnice pro zápis do KN

Č.B.	Y	X	K.K.	Č.B.	Y	X	K.K.	Č.B.	Y	X	K.K.
75	587348.90	1089718.75	3	126	587216.56	1089688.34	3	177	587064.95	1089702.44	3
76	587351.47	1089717.36	3	127	587210.98	1089687.29	3	178	587063.63	1089700.94	3
77	587345.36	1089717.82	8	128	587212.02	1089685.59	3	179	587060.11	1089706.81	3
78	587346.08	1089715.94	8	129	587205.38	1089683.79	3	180	587058.79	1089705.31	3
79	587338.68	1089715.95	3	130	587206.42	1089682.09	3	181	587057.37	1089709.19	3
80	587339.10	1089713.99	3	131	587200.00	1089680.54	3	182	587056.07	1089707.67	3
81	587331.90	1089714.96	3	132	587201.04	1089678.84	3	183	587054.52	1089711.56	3
82	587332.18	1089712.98	3	133	587195.15	1089677.55	3	184	587053.24	1089710.02	3
83	587327.29	1089714.34	3	134	587195.27	1089675.89	3	185	587050.99	1089714.94	3
84	587327.47	1089712.34	3	135	587191.52	1089674.86	3	186	587049.15	1089713.38	3
85	587322.21	1089714.15	3	136	587192.62	1089673.18	3	187	587047.95	1089716.80	3
86	587322.35	1089712.15	3	137	587188.00	1089672.79	3	188	587047.09	1089714.94	3
87	587317.24	1089713.65	3	138	587189.04	1089671.09	3	189	587046.62	1089717.10	3
88	587317.50	1089711.67	3	139	587183.94	1089670.18	3	190	587046.42	1089715.10	3
89	587312.40	1089712.89	3	140	587185.00	1089668.48	3	191	587043.75	1089717.00	3
90	587312.70	1089710.91	3	141	587179.47	1089667.46	3	192	587043.71	1089715.00	3
91	587307.29	1089712.17	3	142	587180.51	1089665.76	3	193	587040.53	1089717.27	3
92	587307.53	1089710.19	3	143	587175.41	1089664.99	3	194	587040.33	1089715.29	3
93	587301.80	1089711.62	3	144	587176.43	1089663.27	3	195	587037.73	1089717.63	3
94	587302.08	1089709.64	3	145	587171.86	1089662.91	3	196	587037.73	1089715.61	3
95	587297.07	1089710.76	3	146	587172.86	1089661.17	3	197	587032.77	1089717.03	3
96	587297.43	1089708.80	3	147	587167.74	1089660.56	3	198	587032.37	1089714.97	3
97	587292.03	1089709.84	3	148	587168.74	1089658.82	3	199	587032.39	1089717.24	3
98	587292.33	1089707.86	3	149	587163.47	1089658.04	3	200	587030.89	1089715.78	3
99	587286.82	1089709.17	3	150	587164.49	1089656.32	3	201	587030.84	1089720.20	3
100	587287.20	1089707.21	3	151	587160.07	1089655.96	3	202	587029.08	1089719.24	3
101	587282.11	1089707.99	3	152	587161.13	1089654.26	3	203	587029.38	1089722.74	3
102	587282.53	1089706.03	3	153	587156.34	1089653.60	3	204	587027.93	1089721.25	3
103	587276.37	1089706.99	3	154	587157.40	1089651.90	3	205	587028.13	1089723.66	3
104	587276.75	1089704.97	3	155	587152.12	1089650.97	3	206	587026.61	1089722.80	3
105	587271.06	1089705.87	3	156	587153.24	1089649.31	3	207	587027.45	1089720.98	3
106	587271.60	1089703.93	3	157	587147.95	1089647.91	3	208	587123.04	1089631.29	3
107	587266.45	1089704.24	3	158	587149.09	1089646.27	3	209	587121.99	1089632.99	3
108	587267.07	1089702.34	3	159	587142.46	1089644.36	3	210	587068.79	1089699.08	B
109	587261.15	1089702.62	3	160	587143.52	1089642.66	3	211	587067.86	1089697.25	B
110	587261.75	1089700.72	3	161	587137.05	1089641.18	3	311-563	587369.49	1089707.60	3
111	587256.35	1089701.03	3	162	587138.05	1089639.44	3	311-719	587053.36	1089657.19	3
112	587256.93	1089699.11	3	163	587133.47	1089639.18	3	311-720	587077.98	1089689.67	3
113	587251.60	1089699.77	3	164	587134.43	1089637.42	3	311-721	587082.88	1089693.05	3
114	587252.08	1089697.83	3	165	587128.48	1089636.55	3	311-722	587139.18	1089603.97	3
115	587247.58	1089698.81	3	166	587129.44	1089634.79	3	735-256	587354.73	1089693.46	B
116	587248.02	1089696.85	3	167	587123.27	1089633.64	3	735-260	587344.52	1089720.00	B
117	587241.68	1089697.58	3	168	587124.21	1089631.88	3	735-398	587078.00	1089717.27	B
118	587242.04	1089695.62	3	169	587121.91	1089632.95	3	735-426	587043.03	1089648.18	B
119	587236.23	1089696.69	3	170	587122.93	1089631.23	3	808-135	587142.09	1089600.43	3
120	587236.51	1089694.71	3	171	587079.17	1089690.49	3	808-136	587119.09	1089637.68	3
121	587230.55	1089696.06	3	172	587077.61	1089689.19	3	842-4	587026.97	1089722.03	3
122	587230.91	1089694.08	3	173	587075.83	1089693.28	3	842-183	587027.09	1089721.77	3
123	587222.65	1089693.97	3	174	587074.55	1089691.74	3	842-184	587026.91	1089721.69	3
124	587223.39	1089692.09	3	175	587070.17	1089697.87	3	842-185	587026.80	1089721.95	3
125	587215.56	1089690.08	3	176	587068.89	1089696.35	3				

GEOMETRICKÝ PLÁN pro	Geometrický plán ověřil úředně oprávněný zeměměřický inženýr:	Stejnopis ověřil úředně oprávněný zeměměřický inženýr:
vymezení rozsahu věcného břemene	Jméno, příjmení: [redacted]	Jméno, příjmení:
	Číslo položky seznamu úředně oprávněných zeměměřických inženýrů: 1899 / 2000	Číslo položky seznamu úředně oprávněných zeměměřických inženýrů:
	Dne: 9. květen 2023 Číslo: 839 / 2023	Dne: Číslo:
	Náležitostmi a přesností odpovídá právním předpisům.	Tento stejnopis odpovídá geometrickému plánu v elektronické podobě uloženému v dokumentaci katastrálního úřadu.
Vyhotovitel: Geodézie Č.Třebová [redacted] Za Lávkou 332, Česká Třebová IČ: 70144575 DIČ: CZ 7005293669	Katastrální úřad souhlasí s očištěním parcel.	
Číslo plánu: 845 - 828 / 2021	Ověření stejnopisu geometrického plánu v listinné podobě.	
Okres: Svitavy	KÚ pro Pardubický kraj	
Obec: Rychnov na Moravě	KP Svitavy	
Kat. území: Rychnov na Moravě	PGP 759/2023-609	
Mapový list: Moravská Třebová 4-4/33 (KMD)	2023.05.17 12:56:40 +02'00'	
Dosavadním vlastníkům pozemků byla poskytnuta možnost seznámit se v terénu s průběhem navrhovaných nových hranic, které byly označeny předepsaným způsobem: ---		

Klad listů:

- 1
- 2
- 3
- 4
- 5



735-256

2955/2

3289/16

311-563

11
7346

2954

(2.43)

(5.57)

(2.92)

(2.39)

(3.66)

(2.34)

735-260

78

77

(6.94)

79

(5.99)

81

(4.65)

83

(5.08)

85

(5.00)

87

(4.90)

89

(5.16)

91

(5.22)

92

(5.48)

94

(4.73)

96

(5.19)

98

(5.17)

100

(4.82)

99

(4.86)

2.00

91

92

93

94

95

96

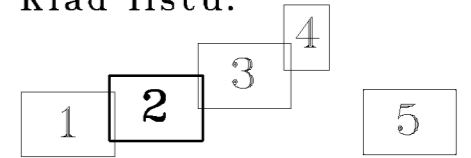
97

98


99

100

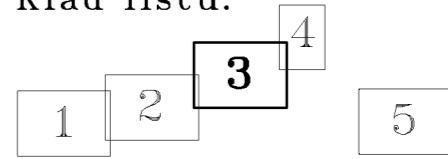
Klad listů:



∧
3289/16



Klad listü:



∧
3289/16



