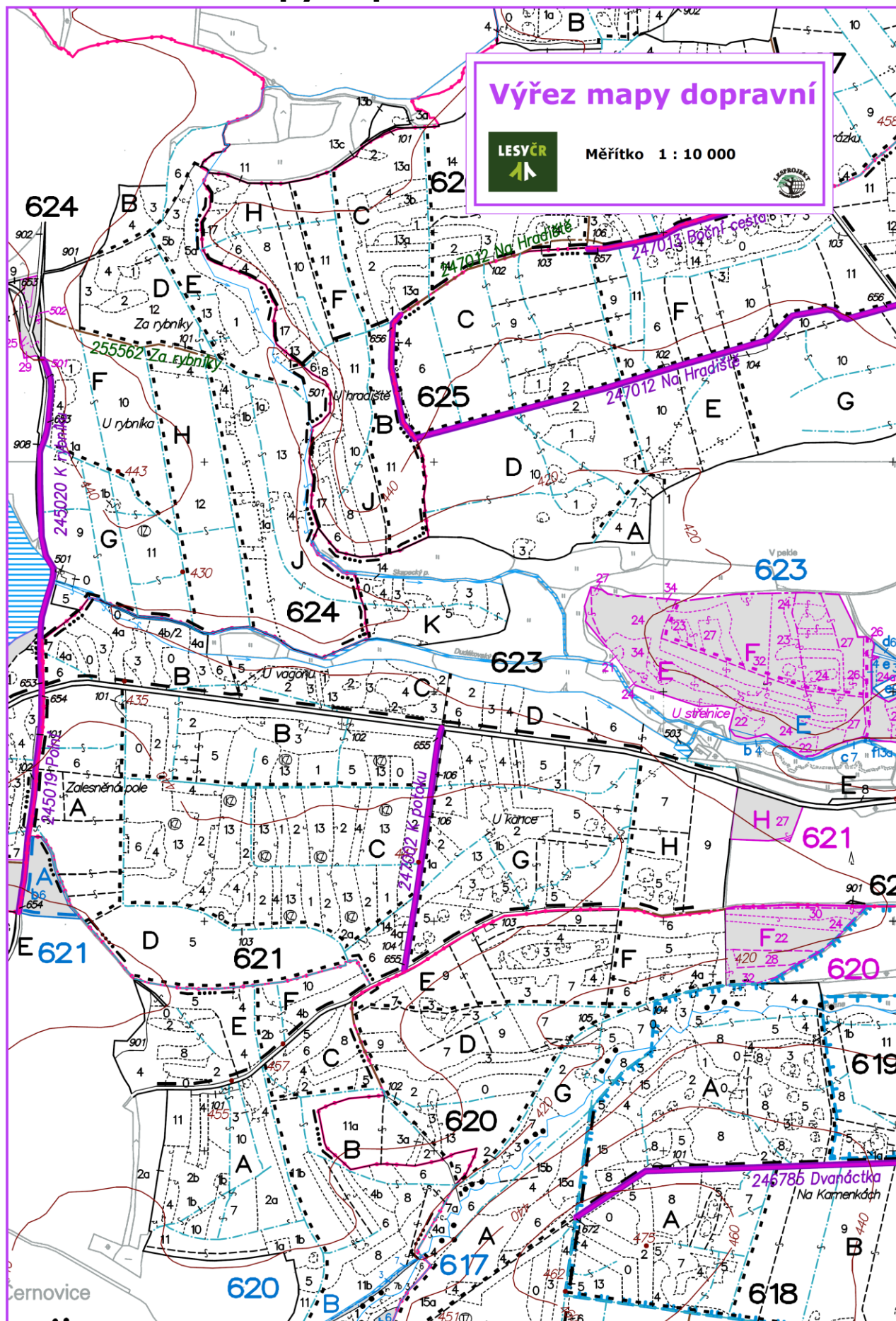
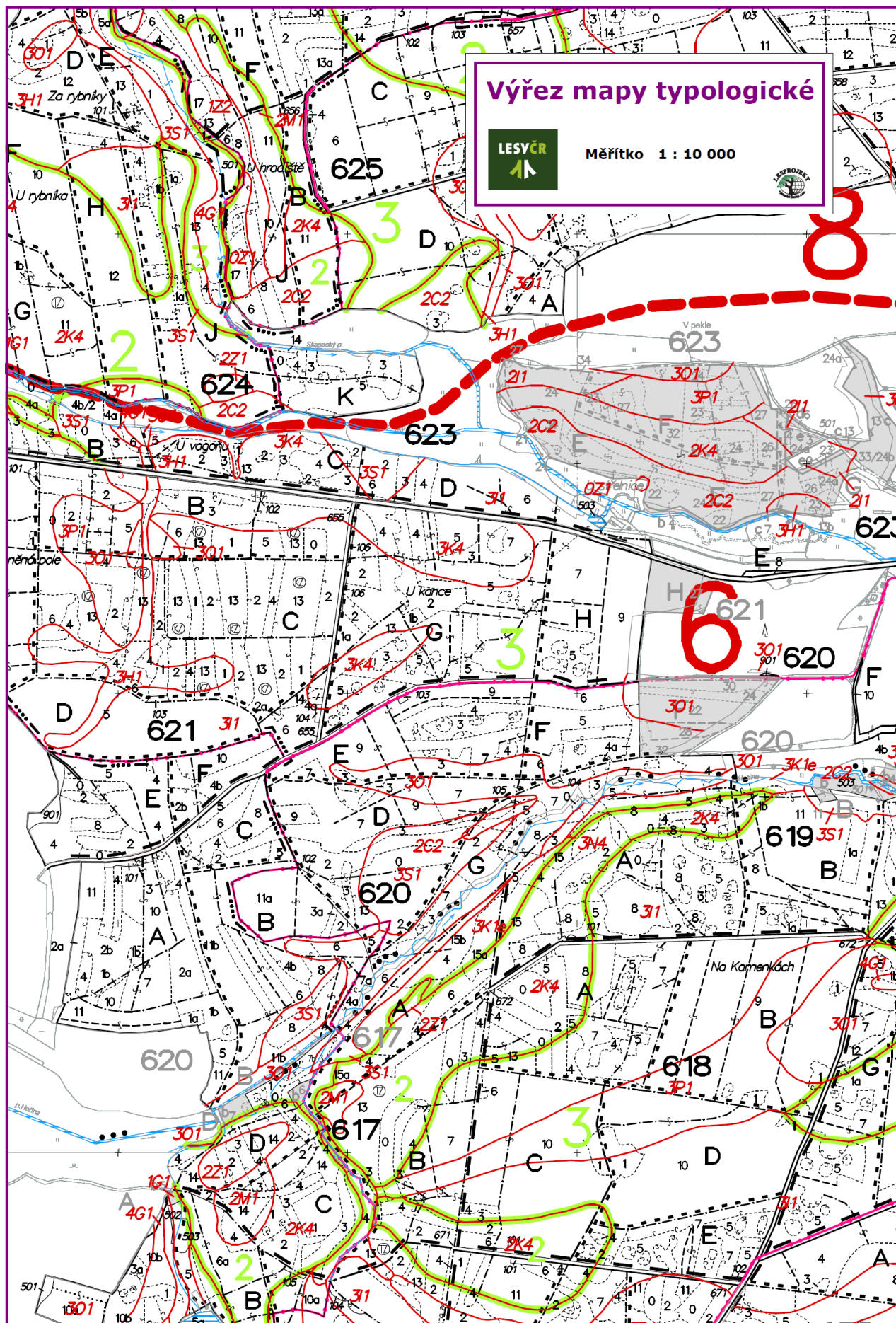


2.8.15. Vzor mapy dopravní 1 : 10 000



2.8.16. Vzor mapy typologické 1 : 10 000 – varianta A



2.8.18. Legenda mapy porostní

Vlasnictví státu		Okolní majetky		Holina		Chata		Porost nerozlišený		Skály	
				1. věková třída 1 – 20 let		Hlinišťe		Propast		Škrapy	
				2. věková třída 21 – 40 let		Jehlič. porost		Prutník		Strž	
				3. věková třída 41 – 60 let		Jeskyňe		Půlslučka		Suť	
				4. věková třída 61 – 80 let		Kosodřevina		Lesní škalka		Identifikovaný	
				5. věková třída 81 – 100 let		Kříž		Slučka		Selektovaný	
				6. věková třída 101 – 120 let		Křiví		Stavítka		Kvalifikovaný	
				7. věková třída 121 – 140 let		Les bez hosp. význ.		Tábořiště		Testovaný zdroj	
				8. věková třída 141 a více let		List. porost		Těž. rašeliny		Směs klonů	
				Snížené zakmenění		Lom		Geodet. bod		Semen. sad	
				Vodní plochy		Louka		TZP a PVP		Klon	
101		Oddělení				Meteor. stan.		Ústí stoly		Kandl – směr toku	
A		Dílec				Mezník		Včelín		PHO 1. stupně	
a, b		Porost				Mraveniště		Vyhlička		Ponor	
12a, 11a		Porostní skupina				Myslivna		Výstavek		Pramen	
120, 113		Bezlesí, ostatní a jiné pozemky				Neplod. půda		Zahrada		Rybník	
Bezděkovská myť		Místní názvy				Omá půda		Závrt		Studna	
Štěrkovna		Jiné názvy				Ovocný sad		Zřícenina		Směr toku	
Pavíkov		Města, obce				Památný strom		Kóta		Vyvěračka	
Dehetné		Osady				Park		Skála malá			
Hurtovka		Samoty				Pastvina		Skála velká			
425		Mezníky				Pomník, mohyla					
430		Kóty, popis vrstevnic									
		Hranice lesa									
		Hranice rozdělení									
		Hranice porostní skupiny									
		Hranice bezlesí, jiných a ost. pozemků									
		Cesta 3L – traktorová									
		Cesta 4L – ostatní									
		Průsek užší než 4m									
		Pěšina									
		Tok (vždy s vyznačením směru toku)									
		Vodní příkop, odvodňovací strouha									
		Hranice ků									
		Hranice podskupiny (vždy se slučkou)									
		Železnice									
		Plot									
		Zřítka									
		Hranice dílce									
		Hranice oddělení									
		Plochy okolních majetků		101A _{a,11a}		Barva linií a popisu jiných LHP		102B _{b,12b}		Barva linií a popisu LHO	

2.8.19. Legenda mapy obrysovové

Legenda			
	Vodní plochy		Vrstevnice silná, základní
101	Oddělení		Hranice ZCHÚ
A	Dílec		Hranice PFO 1. stupně
a, b	Porost		Hranice lesů ochranných
12a, 11a	Porostní skupina		Hranice lesů zvláštního určení
120, 113	Bezlesí, ostatní a jiné pozemky		
Bezděkovská myš	Místní názvy		Chata
Štěrkovna	Jiné názvy		Ústí stoly
Pavíkov	Města, obce		Hlinišťe
Dehetné	Osady		Hřbitov
Hurtovka	Samoty		Jehličnatý porost
425	Mezinky		Jeskyňe
430	Kóty, popis vrstevnic		Kosodřevina
	Hranice lesa		Kříž
	Hranice rozdělení		Křoví
	Hranice porostní skupiny		Les bez hosp. význ.
	Hranice bezlesí, jiných a ost. pozemků		Listnatý porost
	Cesta 3L – traktorová		Lom
	Cesta 4L – ostatní		Louka
	Průsek užší než 4m		Meteorologická stan.
	Pěšina		Mezník
	Tok (vždy s vyznačením směru toku)		Mraveniště
	Vodní příkop, odvodňovací strouha		Myslivna
	Hranice ků		Nepločná půda
	Hranice podskupiny (vždy se slučkou)		Omá půda
	Železnice		Ovocný sad
	Plot		Památný strom
	Záclka		Park
	Hranice dílce		Pastvina
	Hranice oddělení		Pomník, mohyla
	Hranice lesnického úseku		Porost nerozlišený
	Hranice LHC		Propast
	Hranice revíru, polesí		Přutník
	Hranice LS, LZ		Půlsučka
	Hranice ORP		Lesní školka
	Hranice kraje		Slučka
	Státní hranice		Stavitko
	Lanovka		Tábořiště
	Elektrovod		Těžba rašeliny
	Produktovod		TZP a PVP
	Průsek nad 4 m šířky – kart.		Geodetický bod
	Cesta 2L		
	Cesta 1L	102 B, b 12b	Barva ploch, linií a popisu jiných LHP
	Silnice 1. tř. 2. tř. 3. tř.	101 A a 11a	Barva ploch, linií a popisu LHO
	Dálnice		
	Most		

2.8.20. Legenda mapy hospodářských opatření

		Legenda							
	Těžby vázané		Těžby ostatní		Chata		Prutník		Sůt
	Proclonění		Domyčení		Hlíniště		Půslučka		Identifik. zdroj
	Proclonění s domyčením		Domyčení výstavků		Hybítov		Lesní školka		Selektovaný zdroj
	Zpevňovací pás		Rekonstrukce a převody		Jehličnatý porost		Slučka		Kvalifik. zdroj
	1. věkový stupeň		okolní majetky 1. věkový stupeň		Jeskyně		Stavítka		Testovaný zdroj
	okolní majetky ostatní věk. stupně		Vodní plochy		Kosodřevina		Tábořiště		Směs klonů
					Kříž		Těžba rašeliny		Semenný sad
					Křoví		Geodetický bod		Klon
					Les bez hosp. význ.		TZP a PVP		Kandl – směr toku
					Listnatý porost		Ústí štoly		Ponor
					Lom		Včelín		Pramen
					Louka		Vyhlička		PHO 1. stupně
					Meteorologická stan.		Zahrada		Rybník
					Mezník		Závrt		Studna
					Mraveniště		Zřícenina		Směr toku
					Myslivna		Kóta		Kotík
					Neplodná půda		Skála malá		Postup obnovy
					Omá půda		Skála velká		Směr bořivých větrů
					Ovocný sad		Skály		Směr přibližování
					Památný strom		Skrapy		Výběr
					Park		Strž		
					Pastvina				
					Pomník, mohyla				
					Porost nerozlišený				
					Propast				
101	Oddělení		Hranice dílce		Hranice oddělení		Hranice lesnického úseku		Hranice LHC
A	Dílce		Hranice revíru, poleší		Hranice LS, LZ		Hranice ORP		Hranice kraje
a, b	Porost		Hranice lesa		Hranice rozdělení		Hranice porostní skupiny		Hranice bezlesí, jiných a ost. pozemků
12a, 11a	Porostní skupina		Hranice lesů ochranných okolí, LČR		Hranice lesů zvl. určení okolí, LČR		Hranice národního parku		Hranice CHKO
120, 113	Bezlesí, ostatní a jiné pozemky		Hranice 1. zóny CHKO		Hranice 2. zóny CHKO		Hranice ZCHÚ		Hranice ků
Bezděkovská myš	Místní názvy		Hranice pásma minerálních vod		Hranice evropsky významné lokality		Hranice ptačí oblasti		
Štěrkovna	Jiné názvy								
Pavíkov	Města, obce								
Dehetné	Osady								
Hurtovka	Samoty								
425	Mezníky								
430	Kóty, popis vrstevnic								
PP Červený kopec	Název a kategorie ZCHÚ								
	Hranice lesa								
	Hranice rozdělení								
	Hranice porostní skupiny								
	Hranice bezlesí, jiných a ost. pozemků								
	Cesta 3L – traktorová								
	Cesta 4L – ostatní								
	Průsek užší než 4m								
	Pěšina								
	Tok (vždy s vyznačením směru toku)								
	Vodní příkop, odvodňovací strouha								
	Hranice ků								
	Hranice podskupiny (vždy se slučkou)								
	Železnice								
	Most								
	Plot								
	Zlůka								

2.8.22. Legenda mapy obnovy lesa

Legenda																																																																																																																																																								
Ou Ou1, Ou2...	Holiny pro následnou uměleou obnovu cívými dřevinami	<table border="1"> <tr><td></td><td>Chata</td><td></td><td>Přelůčka</td><td></td><td>Suť</td></tr> <tr><td></td><td>Hlinišťe</td><td></td><td>Lesní škalka</td><td></td><td>Identifikační zdroj</td></tr> <tr><td></td><td>Hýbitov</td><td></td><td>Slučka</td><td></td><td>Selektovaný zdroj</td></tr> <tr><td></td><td>Jehličnatý porost</td><td></td><td>Stavítka</td><td></td><td>Kvalifikační zdroj</td></tr> <tr><td></td><td>Jeskyně</td><td></td><td>Tábořiště</td><td></td><td>Testovaný zdroj</td></tr> <tr><td></td><td>Kosodřevina</td><td></td><td>Těžba rašeliny</td><td></td><td>Směs klonů</td></tr> <tr><td></td><td>Kříž</td><td></td><td>Geodetický bod</td><td></td><td>Semenný sad</td></tr> <tr><td></td><td>Křoví</td><td></td><td>TZP a PVP</td><td></td><td>Klon</td></tr> <tr><td></td><td>Les bez hosp. význ.</td><td></td><td>Ústí štoly</td><td></td><td>Kandl – směr toku</td></tr> <tr><td></td><td>Listnatý porost</td><td></td><td>Včelín</td><td></td><td>Ponor</td></tr> <tr><td></td><td>Lom</td><td></td><td>Vyhlička</td><td></td><td>Pramen</td></tr> <tr><td></td><td>Louka</td><td></td><td>Zahrada</td><td></td><td>PHO 1. stupně</td></tr> <tr><td></td><td>Meteorologická stan.</td><td></td><td>Závrt</td><td></td><td>Rybník</td></tr> <tr><td></td><td>Mezník</td><td></td><td>Zřícenina</td><td></td><td>Studna</td></tr> <tr><td></td><td>Mraveniště</td><td></td><td>Kóta</td><td></td><td>Směr toku</td></tr> <tr><td></td><td>Myslivna</td><td></td><td>Skála malá</td><td></td><td>Vývěračka</td></tr> <tr><td></td><td>Neplochná půda</td><td></td><td>Skála velká</td><td></td><td></td></tr> <tr><td></td><td>Omá půda</td><td></td><td>Skály</td><td></td><td></td></tr> <tr><td></td><td>Ovocný sad</td><td></td><td>Škrapy</td><td></td><td></td></tr> <tr><td></td><td>Památný strom</td><td></td><td>Strž</td><td></td><td></td></tr> <tr><td></td><td>Park</td><td></td><td></td><td></td><td></td></tr> <tr><td></td><td>Pastvina</td><td></td><td></td><td></td><td></td></tr> <tr><td></td><td>Pomník, mohyla</td><td></td><td></td><td></td><td></td></tr> <tr><td></td><td>Porost nerozlišený</td><td></td><td></td><td></td><td></td></tr> <tr><td></td><td>Propast</td><td></td><td></td><td></td><td></td></tr> </table>		Chata		Přelůčka		Suť		Hlinišťe		Lesní škalka		Identifikační zdroj		Hýbitov		Slučka		Selektovaný zdroj		Jehličnatý porost		Stavítka		Kvalifikační zdroj		Jeskyně		Tábořiště		Testovaný zdroj		Kosodřevina		Těžba rašeliny		Směs klonů		Kříž		Geodetický bod		Semenný sad		Křoví		TZP a PVP		Klon		Les bez hosp. význ.		Ústí štoly		Kandl – směr toku		Listnatý porost		Včelín		Ponor		Lom		Vyhlička		Pramen		Louka		Zahrada		PHO 1. stupně		Meteorologická stan.		Závrt		Rybník		Mezník		Zřícenina		Studna		Mraveniště		Kóta		Směr toku		Myslivna		Skála malá		Vývěračka		Neplochná půda		Skála velká				Omá půda		Skály				Ovocný sad		Škrapy				Památný strom		Strž				Park						Pastvina						Pomník, mohyla						Porost nerozlišený						Propast				
	Chata		Přelůčka		Suť																																																																																																																																																			
	Hlinišťe		Lesní škalka		Identifikační zdroj																																																																																																																																																			
	Hýbitov		Slučka		Selektovaný zdroj																																																																																																																																																			
	Jehličnatý porost		Stavítka		Kvalifikační zdroj																																																																																																																																																			
	Jeskyně		Tábořiště		Testovaný zdroj																																																																																																																																																			
	Kosodřevina		Těžba rašeliny		Směs klonů																																																																																																																																																			
	Kříž		Geodetický bod		Semenný sad																																																																																																																																																			
	Křoví		TZP a PVP		Klon																																																																																																																																																			
	Les bez hosp. význ.		Ústí štoly		Kandl – směr toku																																																																																																																																																			
	Listnatý porost		Včelín		Ponor																																																																																																																																																			
	Lom		Vyhlička		Pramen																																																																																																																																																			
	Louka		Zahrada		PHO 1. stupně																																																																																																																																																			
	Meteorologická stan.		Závrt		Rybník																																																																																																																																																			
	Mezník		Zřícenina		Studna																																																																																																																																																			
	Mraveniště		Kóta		Směr toku																																																																																																																																																			
	Myslivna		Skála malá		Vývěračka																																																																																																																																																			
	Neplochná půda		Skála velká																																																																																																																																																					
	Omá půda		Skály																																																																																																																																																					
	Ovocný sad		Škrapy																																																																																																																																																					
	Památný strom		Strž																																																																																																																																																					
	Park																																																																																																																																																							
	Pastvina																																																																																																																																																							
	Pomník, mohyla																																																																																																																																																							
	Porost nerozlišený																																																																																																																																																							
	Propast																																																																																																																																																							
Op, Op1, Op2...	Holiny pro přirozenou obnovu cívými dřevinami																																																																																																																																																							
	Plochy okolních majetků																																																																																																																																																							
	1. věkový stupeň																																																																																																																																																							
	Vodní plochy																																																																																																																																																							
102 B b 12b	Barva linií a popisu okolních LHP a LHO																																																																																																																																																							
101	Oddělení																																																																																																																																																							
A	Dílec																																																																																																																																																							
a, b	Porost																																																																																																																																																							
12a, 11a	Porostní skupina																																																																																																																																																							
120, 113	Bezleší, ostatní a jiné pozemky																																																																																																																																																							
Bezděkovská myť	Místní názvy																																																																																																																																																							
Štěrkovna	Jiné názvy																																																																																																																																																							
Pavílkov	Města, obce																																																																																																																																																							
Dehetné	Osady																																																																																																																																																							
Hurtovka	Samoty																																																																																																																																																							
425	Mezníky																																																																																																																																																							
430	Kóty, popis vrstevnic																																																																																																																																																							
PP Červený kopec	Název a kategorie ZCHÚ																																																																																																																																																							
	Hranice lesa																																																																																																																																																							
	Hranice rozdělení																																																																																																																																																							
	Hranice porostní skupiny																																																																																																																																																							
	Hranice bezleší, jiných a ost. pozemků																																																																																																																																																							
	Cesta 3L – traktorová																																																																																																																																																							
	Cesta 4L – ostatní																																																																																																																																																							
	Průsek užší než 4m																																																																																																																																																							
	Pěšina																																																																																																																																																							
	Tok (vždy s vyznačením směru toku)																																																																																																																																																							
	Vodní příkop, odvodňovací strouha																																																																																																																																																							
	Hranice ků																																																																																																																																																							
	Hranice podskupiny (vždy se slučkou)																																																																																																																																																							
	Železnice																																																																																																																																																							
	Most																																																																																																																																																							
	Plot																																																																																																																																																							
	Zlůka																																																																																																																																																							
	Hranice dílce																																																																																																																																																							
	Hranice oddělení																																																																																																																																																							
	Hranice lesnického úseku																																																																																																																																																							
	Hranice LHC																																																																																																																																																							
	Hranice revíru, poleší																																																																																																																																																							
	Hranice LS, LZ																																																																																																																																																							
	Hranice ORP																																																																																																																																																							
	Hranice kraje																																																																																																																																																							
	Státní hranice																																																																																																																																																							
	Lanovka																																																																																																																																																							
	Elektrovod																																																																																																																																																							
	Produktovod																																																																																																																																																							
	Průsek nad 4 m šířky – kart.																																																																																																																																																							
	Cesta 2L																																																																																																																																																							
	Cesta 1L																																																																																																																																																							
	Silnice 1. tř, 2. tř, 3. tř.																																																																																																																																																							
	Dálnice																																																																																																																																																							
	Vrstevnice silná, základní																																																																																																																																																							
	Hranice přírodní lesní oblasti																																																																																																																																																							
	Hranice lesů ochranných okolí, LČR																																																																																																																																																							
	Hranice lesů zvl. určení okolí, LČR																																																																																																																																																							
	Hranice národního parku																																																																																																																																																							
	Hranice CHKO																																																																																																																																																							
	Hranice 1. zóny CHKO																																																																																																																																																							
	Hranice 2. zóny CHKO																																																																																																																																																							
	Hranice ZCHÚ																																																																																																																																																							
	Hranice PHO 1. stupně																																																																																																																																																							
	Hranice PHO 2. stupně																																																																																																																																																							
	Hranice pásma minerálních vod																																																																																																																																																							
	Hranice evropsky významné lokality																																																																																																																																																							
	Hranice ptačí oblasti																																																																																																																																																							

Legenda mapy obnovy lesa s LT

Legenda			
Ou Ou1, Ou2...	Holiny pro následnou umělou obnovu cílovými dřevinami	Chata	Prutník
Op, Op1, Op2...	Holiny pro přirozenou obnovu cílovými dřevinami	Hlinišťe	Půlsučka
		Hybítov	Lesní školka
		Jehličnatý porost	Slučka
		Jeskyně	Stavítko
	Plochy okolních majetků	Kosodřevina	Tábořiště
		Kříž	Těžba rašeliny
		Křoví	Geodetický bod
		Les bez hosp. význ.	TZP a PVP
	1. věkový stupeň	Louka	Ústí štoly
		Meteorologická stan.	Včelín
		Mezník	Vyhlička
		Mraveniště	Zahrada
	Vodní plochy	Myslivna	Závrt
		Neplodná půda	Zřícenina
		Omá půda	Kóta
		Ovocný sad	Skála malá
102 B b 12b	Barva linií a popisu okolních LHP a LHO	Památný strom	Skála velká
		Park	Skály
		Pastvina	Škrapy
		Pamník, mohyla	Stráž
Porost nerozlišený			
Propast			
101	Oddělení		Hranice dílce
A	Dílce		Hranice oddělení
a, b	Porost		Hranice lesnického úseku
12a, 11a	Porostní skupina		Hranice LHC
120, 113	Bezlesí, ostatní a jiné pozemky		Hranice revíru, poleší
Bezděkovská myš	Místní názvy		Hranice LS, LZ
Štěrkovna	Jiné názvy		Hranice ORP
Pavíkov	Města, obce		Hranice kraje
Dehetné	Osady		Státní hranice
Hurtovka	Samoty		Lanovka
425	Mezníky		Elektrovod
430	Kóty, popis vrstevnic		Produktovod
PP Červený kopec	Název a kategorie ZCHÚ		Průsek nad 4 m šířky – kart.
	Hranice lesa		Cesta 2L
	Hranice rozdělení		Cesta 1L
	Hranice porostní skupiny		Silnice 1. tř, 2. tř, 3. tř.
	Hranice bezlesí, jiných a ost. pozemků		Dálnice
	Cesta 3L – traktorová		Vrstevnice silná, základní
	Cesta 4L – ostatní		Hranice přírodní lesní oblasti
	Průsek užší než 4m		Hranice lesů ochranných okolí, LČR
	Pěšina		Hranice lesů zvl. určení okolí, LČR
	Tok (vždy s vyznačením směru toku)		Hranice národního parku
	Vodní příkop, odvodňovací strouha		Hranice CHKO
	Hranice ků		Hranice 1. zóny CHKO
	Hranice podskupiny (vždy se slučkou)		Hranice 2. zóny CHKO
	Železnice		Hranice ZCHÚ
	Most		Hranice PHO 1. stupně
	Plot		Hranice PHO 2. stupně
	Zlátka		Hranice pásma minerálních vod
			Hranice evropsky významné lokality
			Hranice ptačí oblasti
			Lesní typy a jejich hranice

2.8.24. Legenda mapy pozemkové

Legenda			
	Kategorie parcel 11 Druh pozemku		Kategorie parcel 12
	Kategorie parcel 14		
101	Oddělení		
A a, b	Dílec, porost		
12a, 11a	Porostní skupina		
120, 113	Bezleší, ostatní a jiné pozemky		
Malá myš	Místní názvy		
Lom	Jiné názvy		
Bělá	Města, obce		
Teleč	Osady		
Hurtovka	Samoty		
425	Mezníky		
1255/3, 256/1	Parcelní číslo		
895/4, 526	Číslo parcely PK		
	Plot		Hranice lesa
	Zluka		Hranice rozdělení
	Lanovka		Hranice porostní skupiny
	Elektrovod		Hranice bezleší, jiných a ost. pozemků
	Produktovod		Cesta 3L – traktorová
	Průsek nad 4 m šířky		Cesta 4L – ostatní
	Cesta 2L		Průsek užší než 4m
	Cesta 1L		Pěšina
	Silnice 1. tř. 2. tř. 3. tř.		Tok (vždy s vyznačením směru toku)
	Hranice ků		Vodní příkop, odvodňovací strouha
	Hranice ORP		Hranice podskupiny (vždy se slučkou)
	Hranice kraje		Železnice
	Státní hranice		
	Chata		Mezník
	Hlinišť		Park
	Hřbitov		Pastvina
	Jeskyň		Mravenišť
	Kosodřevina		Neplodná půda
	Křoví		Pomník, mohyla
	Les bez h. význ.		Omá půda
	Lom		Vyhlička
	Kříž		Těžba rašeliny
	Jehličnatý porost		Páslučka
	Listnatý porost		Slučka
	Meteorologická st.		Věelín
	Myslivna		Závrt
	Památný strom		TZP a PVP
	Porost nerozl.		Tábořiště
	Propast		Zřícenina
	Ústí štoly		
	Lesní školka		
	Ovocný sad		Louka
	Zahrada		
	Geodetický bod		
	Stavitka		
	Identifikovaný		
	Selektovaný		
	Kvalifikovaný		
	Testovaný zdroj		
	Směs klonů		
	Semen. sad		
	Klon		
	Prutník		
	Kaná – směr toku		
	Ponor		
	Rybník		
	Studna, pramen		
	Směr toku		
	Vývěračka		

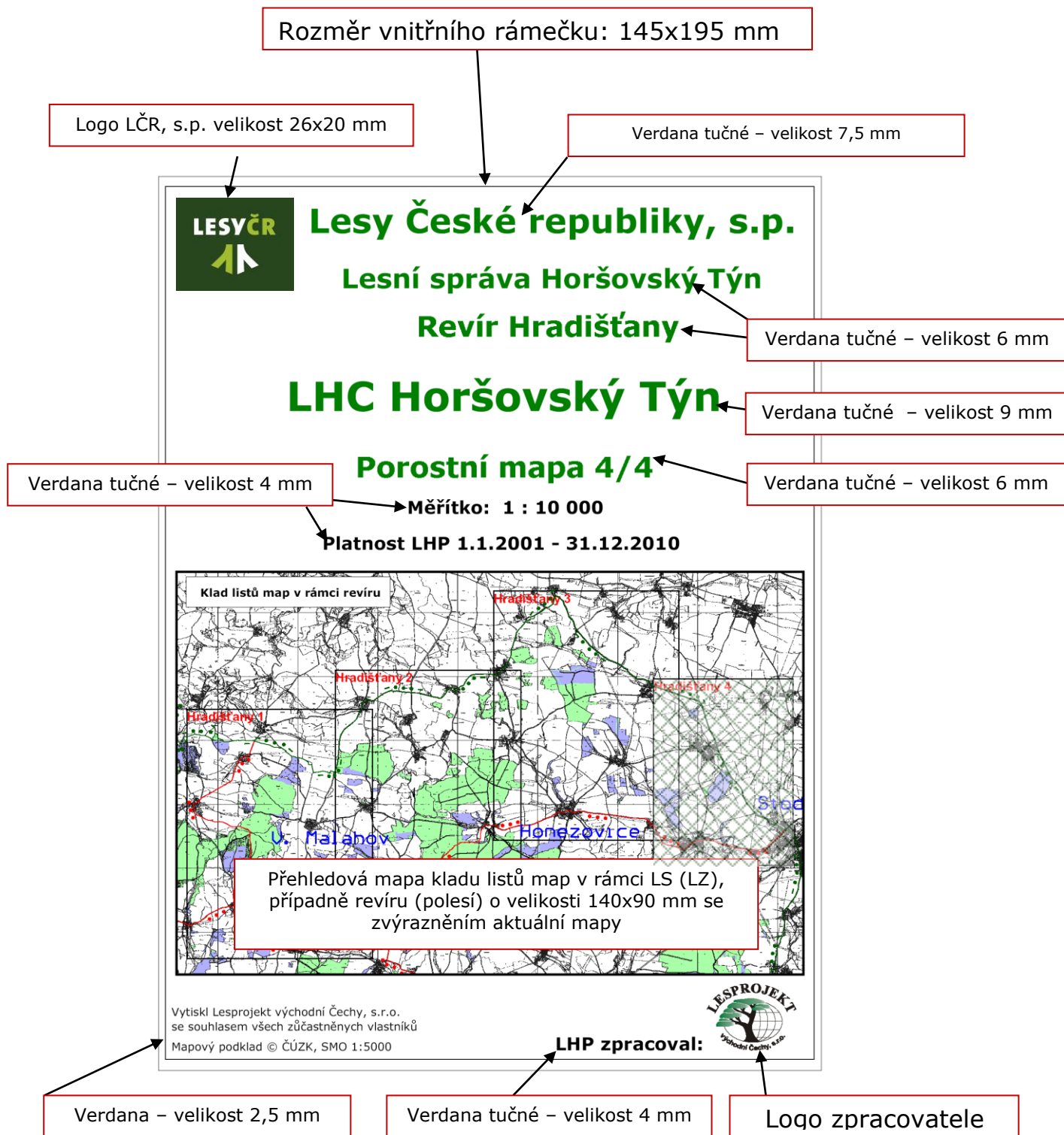
2.8.25. Legenda mapy dopravní

<h1>Legenda</h1>			
	Vodní plocha		Most
101	Oddělení		Cesta 1L – ve správě LČR
A a, b	Dílec, porost		Cesta 2L – ve správě LČR
12a, 1b	Porostní skupina		Vrstevnice silná, základní
20, 10	Bezlesí, ostatní a jiné pozemky		Hranice PHO I. stupně
Bezúhlové myš	Místní názvy		Hranice PHO II. stupně
Štěrkovna	Jiné názvy		
Pavíkov	Města, obce		
Dehetné Hurtočka	Osady, samoty		
40	Mezinky		Chata
430	Kóty, popis vrstevnic		Hlinišťe
325564 K zámečku	Inventární čísla a názvy cest 1L		Hřbitov
358958 Bukovka	Inventární čísla a názvy cest 2L		Jehličnatý porost
124586 Ve skalách	Inventární čísla a názvy cest 3L		Jeskyňe
	Hranice lesa		Kosodřevina
	Hranice rozdělení		Kříž
	Hranice porostní skupiny		Křoví
	Hranice bezlesí, jiných a ost. pozemků		Les bez hosp. význ.
	Cesta 3L – traktorová		Listnatý porost
	Cesta 4L – ostatní		Lom
	Průsek užší než 4m		Louka
	Pěšina		Meteorologická stan.
	Tok (vždy s vyznačením směru toku)		Mezník
	Vodní příkop, odvodňovací strouha		Mravenišťe
	Hranice ků		Myslivna
	Hranice podskupiny (vždy se slučkou)		Nepločná půda
	Železnice		Omá půda
	Plot		Ovocný sad
	Zlůka		Památný strom
	Hranice dílce		Park
	Hranice oddělení		Pastvina
	Hranice lesnického úseku		Pomník, mohyla
	Hranice LHC		Porost nerozlišený
	Hranice revíru, polesí		Propast
	Hranice LS, LZ		Prutník
	Hranice ORP		Příslučka
	Hranice kraje		Lesní škoka
	Státní hranice		Slučka
	Lanovka		Stavítka
	Elektrovod		Tábořiště
	Produktovod		Těžba rašeliny
	Průsek nad 4 m šířky – kart		Geodetický bod
	Cesta 2L – mimo správu LČR	102	Barva ploch, linií a popisu jiných LHP
	Cesta 1L – mimo správu LČR	B b 10	
	Silnice 1. tř, 2. tř, 3. tř	101	Barva ploch, linií a popisu LHO
	Dálnice	A a 10	

2.8.26. Legenda mapy typologické

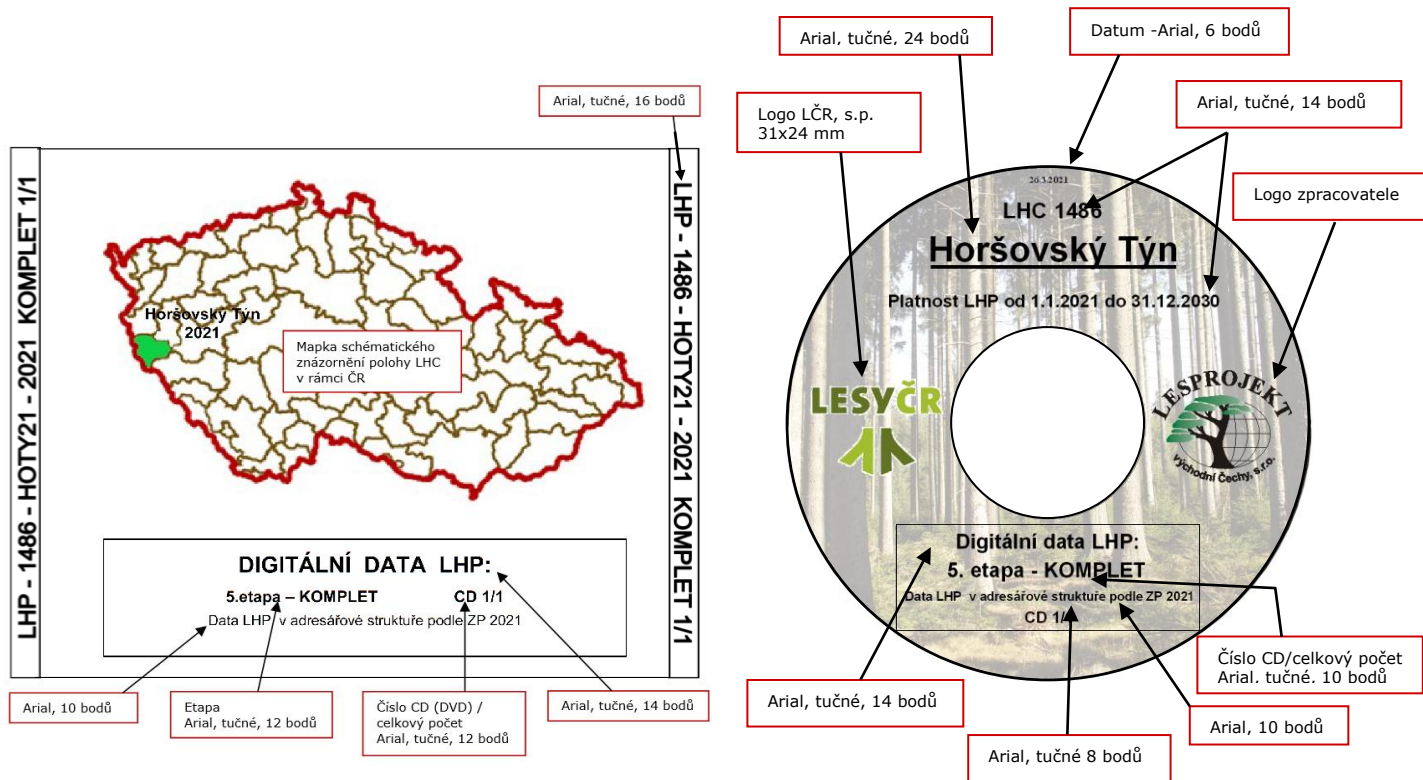
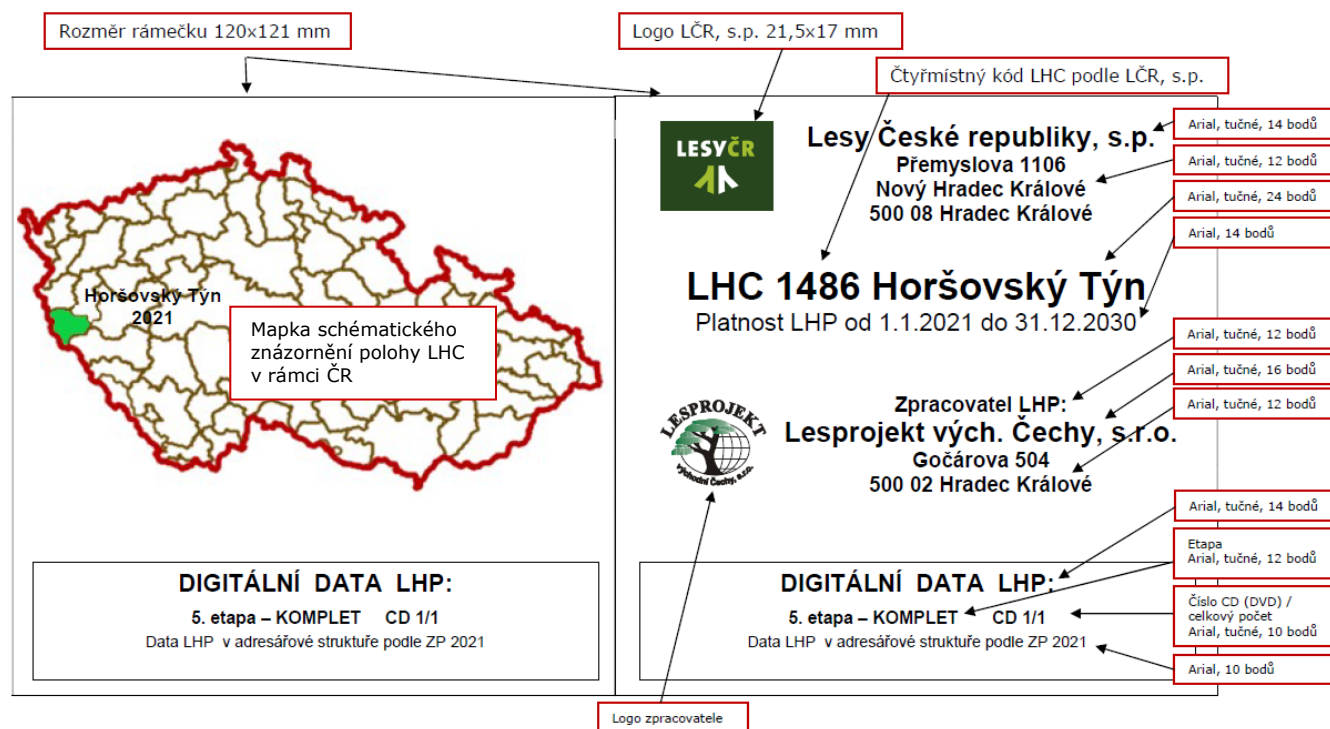
<h1>Legenda</h1>				
	Vodní ploha	Chata	Propast	Strž
18	Přírodní lesní oblast	Hlinišťe	Prutník	Suť
3 4	Lesní vegetační stupeň	Hřbitov	Páslučka	Identifikovaný
301 39%	Lesní typy	Jehl. porost	Lesní škalka	Selektovaný
101	Oddělení	Jeskyně	Slučka	Kvalifikovaný
A	Dílec	Kosodřevina	Stavítka	Testovaný zdroj
a, b	Porost	Kříž	Tábořiště	Směs klonů
12a, 11a	Porostní skupina	Křoví	Těž. rašeliny	Semen. sad
120, 113	Bezlesí, ostatní a jiné pozemky	Les bez hosp. význ.	Geodet. bod	Klon
Bezděkovská myš	Místní názvy	List. porost	TZP a PVP	Kanál – směr toku
Štěrkovna	Jiné názvy	Lam	Ústí štoly	PHO 1. stupně
Pavíkov	Města, obce	Louka	Věalin	Ponor
Dehetné	Osady	Meteor. stan.	Vyhlička	Pramen
Hurtovka	Sarmoty	Mezník	Výstavek	Rybník
425	Mezníky	Mravenišťe	Zahrada	Studna
430	Kóty, popis vrstevnic	Myslivna	Závrt	Směr toku
	Hranice lesa	Neplod. půda	Zřícenina	Vyvěračka
	Hranice rozdělení	Omá půda	Kóta	Páslučka typologická
	Hranice porostní skupiny	Ovocný sad	Park	
	Hranice bezlesí, jiných a ost. pozemků	Památný strom	Skála malá	
	Cesta 3L – traktorová	Park	Skála velká	
	Cesta 4L – ostatní	Pastvina	Skály	
	Průsek užší než 4m	Pomník, mohyla	Škrapy	
	Pěšina	Porost nerozlišený		
	Tok (vždy s vyznačením směru toku)			
	Vodní příkop, odvodňovací strouha			
	Hranice ků			
	Hranice podskupiny (vždy se slučkou)			
	Železnice			
	Plot			
	Zátka			
	Hranice dílce			
	Hranice oddělení			
	Hranice lesnického úseku			
	Hranice LHC			
	Hranice revíru, polesí			
	Hranice LS, LZ			
	Hranice ORP			
	Hranice kraje			
	Státní hranice			
	Lanovka			
	Elektrovod			
	Produktovod			
	Průsek nad 4 m šířky – kart.			
	Cesta 2L			
	Cesta 1L			
	Silnice 1. tř., 2. tř., 3. tř.			
	Dálnice			
	Most			
	Hranice lesních typů			
	Hranice lesních vegetačních stupňů			
	Hranice přírodní lesní oblasti			
	Barva ploch, linií a textů okolních LHP a LHO			

2.9 Vzorové označení map



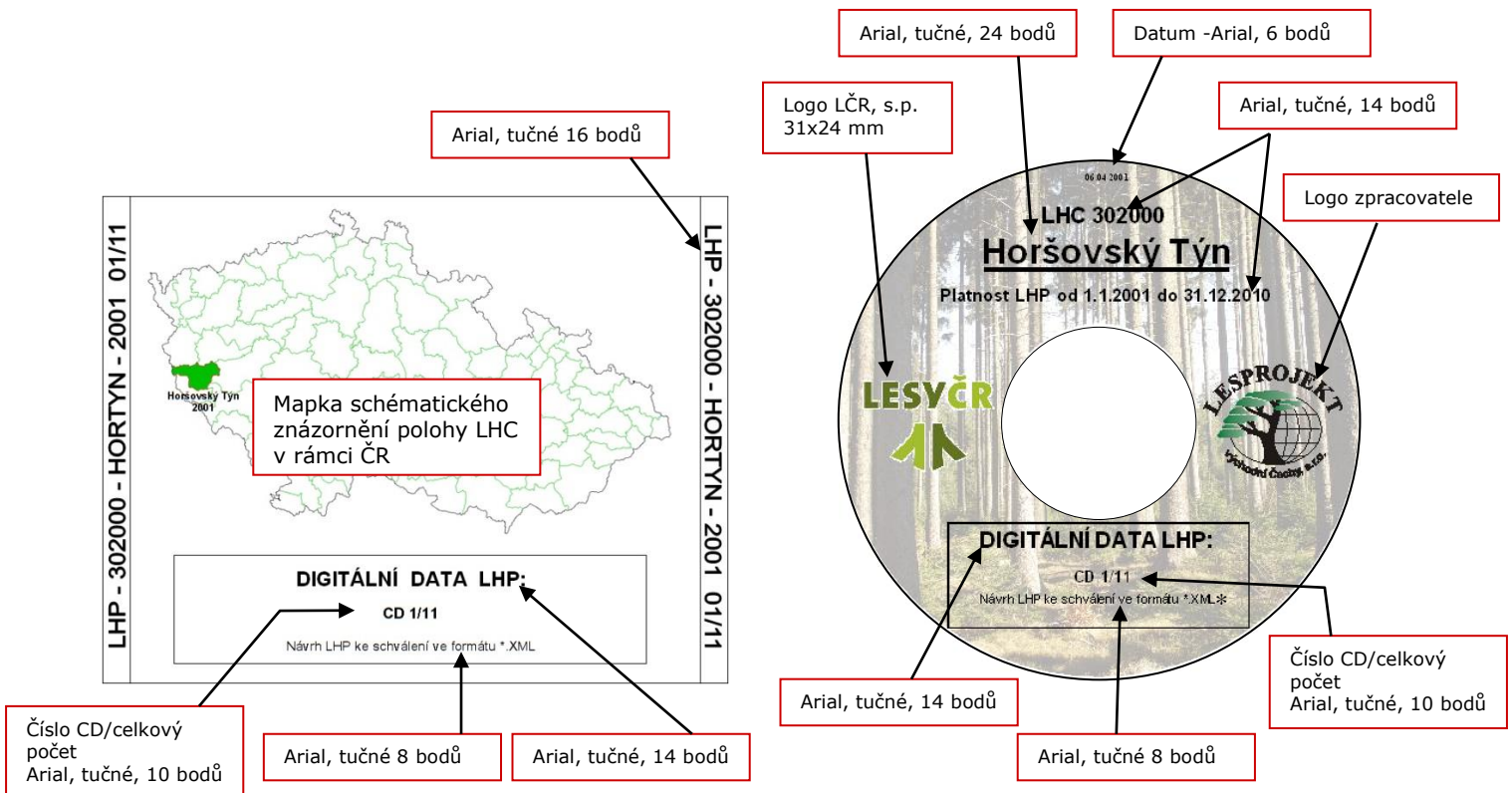
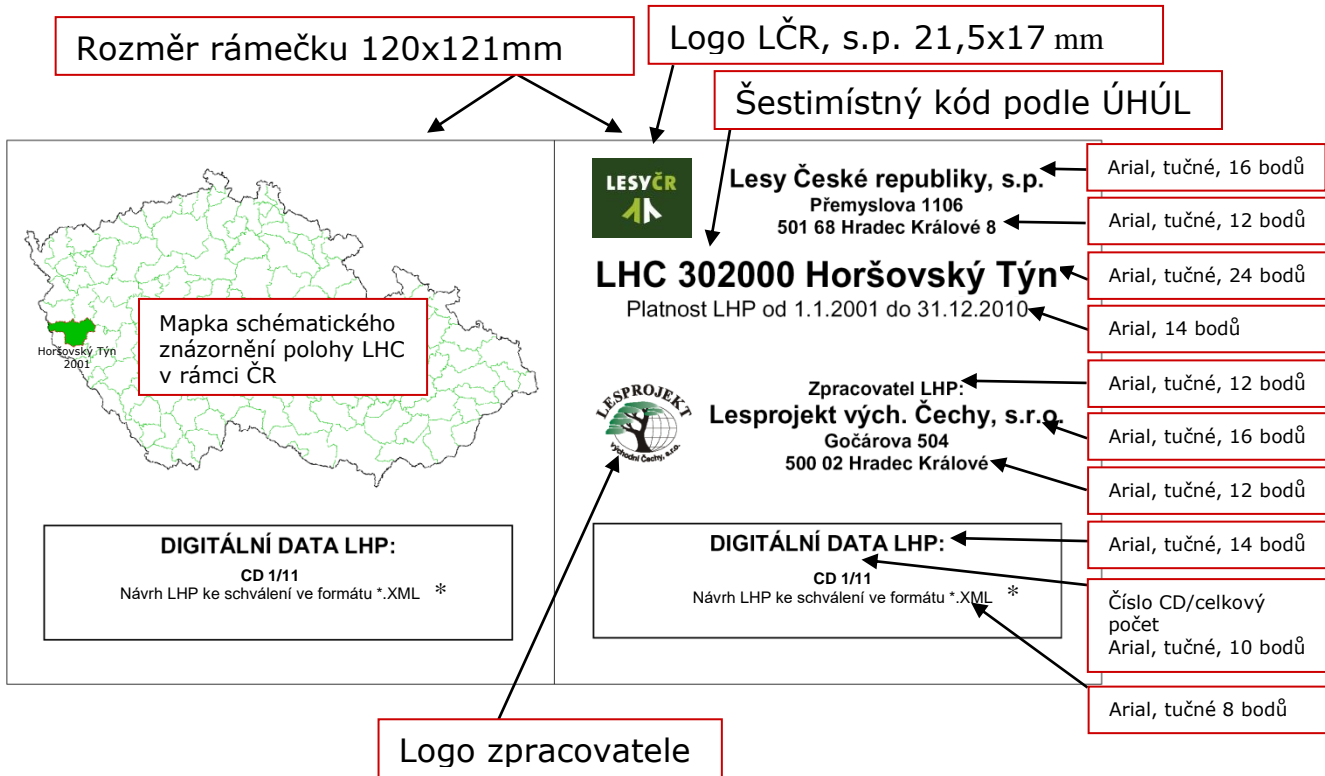
2.10 Vzorové označení datových nosičů

Pro LČR, s.p.



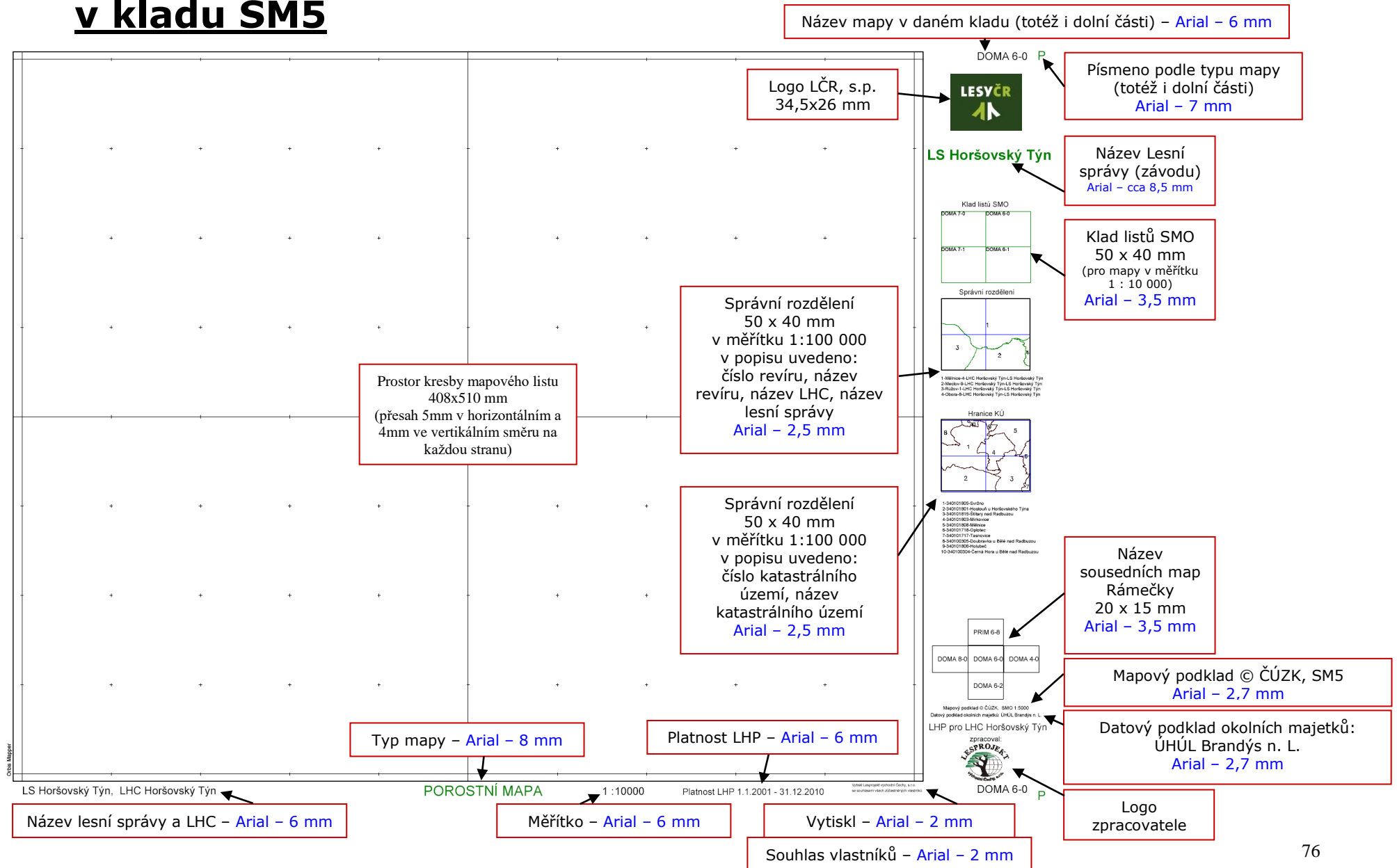
Data LHP na CD, případně DVD se předávají pouze pro 5. Etapu - Kompletní data po schválení LHP a jsou určena pro tyto adresáty: LS/LZ, PŘ archiv, Spec. HUL, Spec. DZ
CD (DVD) nesmí být polepeno samolepící etiketou.

Pro státní správu



* Případně se doplní popis dalších dat předávaných na CD po dohodě se SSL

2.11 Popis map v kladu lesnických map 1 : 10 000 a v kladu SM5



2.12. Používání loga LČR, s.p.

Na analogové a kartografické výstupy je možné využívat tyto typy a rozměry log při zachování poměru stran:

Logo horizontální,
poměr stran 3 : 5,99



Logo vertikální,
poměr stran 3 : 4,8



Logo rozizontální inverzní,
poměr stran 3 : 6,44



Logo vertikální inverzní,
Poměr stran 3 : 3,8



3. Změny v katalogu ve srovnání s předchozími verzemi

Verze 2011:

V kapitole 2.7 Technické parametry tisku map:

Po dohodě snížena minimální gramáž papíru pro fóliované skládané mapy na 90 g /m²

V kapitole 2.8.1 Vzorník barev a značek pro plošné objekty, v sekci „Šrafy pro mapu hospodářských opatření“:

Opravena chyba, kde byly zaměněny značky 31102 a 31103

Doplněny značky: 31109 – naléhavá prořezávka, 31110 – naléhavá probírka, 31111 – kombinace naléhavé prořezávky a probírky v etážovém porostu

Doplněny značky 31112 – přiřazená holá seč, 31113 – přiřazené proclonění, 31114 – přiřazené domýcení, 31115 – přiřazené proclonění s domýcením

V kapitole 2.8.2 Vzorník barev a značek pro liniové objekty v sekci „Kartografické značky pro dopravní mapu LČR“

Změněny značky 10246,10344,10347,10251,10351 – zvětšeny a upraveny pro lepší přehlednost v měřítku 1:20 000.

Opraven 2.8.12 Vzor mapy dopravní 1 : 20 000

Doplněna 2.8.17 Legenda mapy hospodářských opatření - rozšířená

Opravena 2.8.20 Legenda mapy dopravní

Doplněna kapitola 2.13 Používání loga LČR, s.p.

Doplněna kapitola 2.14 Změny v katalogu ve srovnání s předchozími verzemi

Verze 2012:

V kapitolách 1.1.1, 1.2.2, 1.2.3, 1.2.4 Přebarveny vzorové ukázky pouze na černobílé

1.2 Plochová tabulka

Doplněny Údaje o pozemcích

Verze 2013:

V kapitolách 1.3.1.9.3 Vybraná data LHP a 1.3.2 Zkrácená textová část za revír (polesí)

Seznam jednotek prostorového rozdělení lesa, kde je evidován výskyt archeologických nálezů

Doplněno: Seznamy schválených rodičovských stromů, porostů fenotypové klasifikace (třídy), semenných sadů, genových základů a semenných porostů

V kapitole 1.3.1.9.4 Vybrané dokumenty (textové části)

Zrušen: Schvalovací výměr KÚ k semenným porostům

Doplněno: Seznam hospodářských souborů, pro které byly povoleny výjimky ze zákonných lhůt zalesnění, či zajištění

Oprava: Rozhodnutí o povolení šířená geograficky nepůvodních dřevin

Doplněno: Rozhodnutí o výjimkách podle § 36 odstavce 1 lesního zákona

V kapitole 1.3.2 Zkrácená textová část za revír (polesí)

Změna: Seznamy schválených rodičovských stromů, porostů fenotypové klasifikace (třídy), semenných sadů, genových základů a semenných porostů

Doplněno: Seznam hospodářských souborů, pro které byly povoleny výjimky ze zákonných lhůt zalesnění, či zajištění

Doplněno: Rozhodnutí o povolení šířená geograficky nepůvodních dřevin

Doplněno: Rozhodnutí o výjimkách podle § 36 odstavce 1 lesního zákona

V kapitole 1.3.6 Vzor vazby plochové tabulky pro revír (polesí)

Doplněn text: Po dohodě s vedoucím OJ je možné svázat plochovou tabulku s hospodářskou knihou s uvedením změny v textu vazby

V kapitole 2.8.1 Vzorník barev a značek pro plošné objekty

Opraveny barvy u značek 31108 a 31111 (prořezávka a prořezávka s probírkou)

V kapitole 2.8.3 Vzorník barev a značek pro bodové objekty

Zesílena značka 1052 kotlík

V kapitole 2.8.4 Vzorník barev a značek pro texty

Doplněn název kapitoly na: Vzorník barev a značek pro texty a soutisky

Doplněna barva značek LZU a LO pro okolní vlastníky

Doplněna kapitola: **2.8.10 Vzor mapy hospodářských opatření 1 : 10 000 - rozšířená**

V kapitole 2.8.15 Legenda mapy porostní

Doplněna linie pro LZU a LO okolních vlastníků

V kapitole 2.8.17 Legenda mapy hospodářských opatření

Doplněna linie pro LZU a LO okolních vlastníků

V kapitole 2.8.18 Legenda mapy hospodářských opatření - rozšířená

Doplněna linie pro LZU a LO okolních vlastníků

Změněna barva pro naléhavou prořezávku na sv. fialovou

V kapitole 2.10 Vzorové označení datových nosičů pro LČR

Změna obsahu CD: doplněny etapy a adresáti

Doplněny popisy jednotlivých textů

Změněn formát textu obsahu CD na Arial tučné 8 bodů

V kapitole 2.11 Vzorové označení datových nosičů pro státní správu

Změna obsahu CD: Návrh LHP ke schválení ve formátu *.XML

Přidána poznámka: * Případně se vypíší další data na CD po dohodě se SSL

Opraven chybný čtyřmístný kód LHC

Doplněny popisy jednotlivých textů

Změněn formát textu obsahu CD na Arial tučné 8 bodů

Verze 2016 proti verzi 2015

Beze změny

Verze 2017 proti verzi 2016

Beze změny

Verze 2018 proti verzi 2017

Kap. 1.1. Hospodářská kniha

Zpřesněny a doplněny popisy a definice pojmů obsažených v tištěné hospodářské knize.

Kap.2.3. Vylíšení závazných druhů map

Zpřesněno určení jednotlivých druhů map a upraven popis formy jednotlivých druhů map.

Kap.2.4. Mapy s částečně volitelným obsahem

Zpřesněno určení jednotlivých druhů map a upraven popis formy jednotlivých druhů map.

Kap.2.4. Mapy s volitelným obsahem a volitelnou formou

Zpřesněno určení jednotlivých druhů map a upraven popis formy jednotlivých druhů map.

Kap. 2.6.5. – Mapa dopravní 1: 20 000 (1: 10 000).

V návaznosti na ZP 2018 upraveno měřítko dopravní mapy určené pro LS/LZ z 1:20 000 na 1:10 000.

Kap. 2.6.5. – Mapa PLT 1: 10 000

Doplňen popis využití mapy PLT.

Kap. 2.8.24. – Vysvětlivky k mapě PLT

Kapitola nově doplněna .

Verze 2020 proti verzi 2019

Kap. 2.6.7. - Mapa dopravní 1 : 20 000 (10 000)

Odstraněny linie LZU a LO (oprava – v legendě, ani v ukázkové mapě není)

Doplňen nový druh mapy : Mapa obnovy lesa

Kap. 2.5.5. - Mapa obnovy lesa 1 : 10 000 (5 000)

Kap. 2.6.7. – Mapa obnovy lesa 1 : 10 000 (5 000)

Kap. 2.8.11. – Vzor mapy obnovy lesa 1 : 10 000

Kap. 2.8.12. – Vzor mapy obnovy lesa s PLT 1 : 10 000

Kap. 2.8.21. – Legenda mapy obnovy lesa s PLT

Kap. 2.8.22. – Legenda mapy obnovy lesa

Kap. 2.7. - Technické parametry tisku map

Doplňen odstavec o doporučení zatížit „nemontované“ mapy skládané na pěšinky

Ve všech vzornících, legendách a vzorech map odstraněny:

druh linie: 10346 – Cesta 2L2, 10347 Odvozní cesta 2L2,

druh bodu: 81 - Uznaný porost A, 82 Uznaný porost B

změněny druhy linií:

10342, 10343 z Cesta 2L1 na Cesta 2L,

10344, 10345 z Odvozní cesta 2L1 na Odvozní cesta 2L

15361, 15362, 15363, 15364 - Hranice kú nahrazena druhem 36 Hranice kú značka 15640

změněn druh textu 347 Popis cesty 2L2 na 347 Popis cesty 3L

Kap. 2.8.22. – Mapa obrysová 1 : 10 000

Odstraněna z obsahu mapy hranice lesní oblasti (oprava – v legendě, ani v ukázkové mapě není)

Verze 2021 proti verzi 2020

Zrušena varianta 1 a varianta 2 pozemkové mapy a nahrazena novým vzorem pozemkové mapy
Mapový podklad SMO 1:5 000 nahrazen mapou SM5

Kap. 2.8.1. - Vzorník barev a značek pro plošné objekty

vyřazeny barvy a značky pro pozemkovou mapu var.1

přidány barvy a šrafy pro druh pozemku 10,11 a 14 bez kódu ochrany PUPFL

Ve všech vzornících a mapách nahrazeny objekty mapy souboru, resp. podsouborů lesních typů objekty mapy lesních typů (linie a texty)

Kap. 2.8.13. – Vzor mapy pozemkové v měřítku 1: 5000

odlišen druh pozemku 10, 11, 14 bez ochrany PUPFL

Kap. 2.8.14. – Vzor mapy pozemkové v měřítku 1: 10000

Kapitola nově doplněna

odlišen druh pozemku 10, 11, 14 bez ochrany PUPFL

Kap. 2.8.11. – Vzor mapy obnovy lesa 1 : 10 000

Kap. 2.8.12. – Vzor mapy obnovy lesa s PLT 1 : 10 000

Kap. 2.8.21. – Legenda mapy obnovy lesa s PLT

Kap. 2.8.22. – Legenda mapy obnovy lesa

Zrušeny plochy holin ponechané sukcesnímu vývoji (0s)

Kap. 2.8.16. – Vzor mapy LT

V kapitole nahrazen vzor mapy PLT za mapu LT

Kap. 2.8.25. – Legenda mapy LT

V kapitole nahrazena legenda mapy PLT legendou mapy LT

Vyřazena:

Kap. 2.8.27. -Tabulka souborů a podsouborů lesních typů

Kap. 2.8.28. - Vysvětlivky k mapě PLT

Kap. 2.10. - Vzorové označení datových nosičů – pro LČR, s.p.

Doplněny jednotlivé etapy předávání dat a jejich adresáti uvedené v obsahu CD a DVD:

Verze 2022 proti verzi 2021

Kap. 1.1

Pro hospodářskou knihu:

Přidán název kategorie lesa ochranného 21c „alpínském“

Definice lesního typu

Upřesnění cílového hospodářského souboru

Upřesnění označení HS vzhledem k platnosti vyhlášky 298/2018 Sb.

Definice výpočtu středního kmene pomocí ČSOT

Odvození bonity relativní

Imise – varianta tisku poškození imisemi u dřevin

Souše – nově šetřená položka

Pro textovou část:

Byly dodefinovány nebo zpřesněny výstupy pro textovou část a zkrácenou textovou část za revír, včetně tabulky nesouladů

Vazby:

Jsou definovány a upřesněny vzory vazeb pro hospodářskou knihu a textovou část

Ve všech typech map se soutiskem s okolními vlastníky:

přidán odstavec: texty na úrovni oddělení, dílec, nebudou v překryvu s jinými texty LHP LČR, LHP cizích majetků, LHO a vzájemně mezi sebou.

Kap. 2.1.

Dodefinování obsahu tohoto dokumentu

Kap. 2.3.1. – Mapa obrysová 1 : 10 000 (5 000)

Přidána mapa do povinných druhů map.

Kap. 2.4.1. – Mapa hospodářských opatření 1 : 10 000

Přidán povinný obsah základní varianty mapy.

Kap. 2.6.6. – Mapa typologická 1 : 10 000 (1: 5 000)

Změněno prioritní měřítko, doplněn barevný typ mapy

Kap. 2.6.5. – Mapa dopravní 1 : 10 000 (20 000)

Doplněn odstavec o soutisku s jinými LHC LČR

Kap. 2.6.7. – Mapa obnovy lesa 1 : 10 000 (5 000)

Doplněn odstavec o soutisku s jinými LHC LČR

Kap. 2.7.

Je upravena kvalita tisku u všech map

Kap. 2.8.1. – Mapa typologická 1 : 10 000 (1: 5 000)

Upraveny 2 varianty mapy.

Kap. 2.8.1. – Technické parametry tisku map

Upraveno minimální rozlišení map při tisku a typ fólie na spodní stranu foliovaných map.

Kap. 2.8.1. – Vzorník barev a značek pro plošné objekty

Přidán vzorník barev pro mapu obnovy lesa

Kap. 2.8.2. – Vzorník barev a značek pro liniové objekty

Ve vzornících upraveny kategorie, opraven „fous“ typologie a přidán zpevňovací pás

Kap. 2.3.3. – Mapa typologická 1 : 10 000 (1: 5 000)

Změněno prioritní měřítko, zrušena specifikace, která je obsažena v kap. 2.6.6.

Kap. 2.8.5. – Přehled lesních typů a souborů lesních typů v ČR

Doplněn „Přehled lesních typů a souborů lesních typů v ČR“

Kap. 2.8.15. Vzor mapy dopravní 1 : 10 000

Změněno prioritní měřítko.

Kap. 2.8.17. Vzor mapy typologické 1 : 10 000 – varianta B

Přidána vzorová mapa.

Verze 2023 proti verzi 2022

Kap. 1.1. Hospodářská kniha

Změna vysvětlivek – doplněn popis a výpočet nové položky - zakmenění PSK, doplněn číselník k fenotypové klasifikaci dřevin

Změna ve vzoru hospodářské knihy.

Verze 2024 proti verzi 2023

Kap. 2.10. Vzorové označení datových nosičů

Změna v potisku datových nosičů pro LČR, s.p.

Specifikace etapy pro kterou jsou vyhotovována CD, zákaz samolepících etiket.

Opravena chyba v popisu CD pro LČR, s.p.

Verze 2025 proti verzi 2024

Kap 2.2.1. Mapa v jednotném listokladu

Doplněno: *V Synkově jednotném....; (SM5 nebo Synkův klad)*

Vyřazeno: Hospodářská mapa z tabulky

Kap 2.2.1. Mapa skládaná na pěšinky

Doplněno: *...(tzv. tištěné pěšinky) nebo s mezerou vytvořenou po rozřezání mapy na jednotlivé dlaždice (tzv. řezané pěšinky), v maximálním rozměru*

Kap 2.2.1. Mapa v celokladu

Doplněno: *rozměrech A4 nebo A3, podle potřeb.... Atlas musí být vytištěn na papíru o minimální gramáži 150g/m2, svázání musí být provedeno drátěnou kroužkovou vazbou, foliace dle specifikace uvedené v zadávacím protokolu. Pro atlas je možné využít i speciální druh papíru určený k tisku na laserové tiskárně, který je odolný proti vodě, roztržení a proti UV záření.*

Vyřazeno: *dohodnutých rozměrech ...*

Kap 2.3.1. Mapa obrysová 1 : 10 000 (5 000)

Doplněno: *lesnické úseky; lesnický úsek; nebo v celokladu nebo ve formě atlasu v měřítku 1: 10 000 a 1 : 5 000...*

Kap 2.3.2. Mapa porostní 1 : 10 000

Doplněno: *smluvního partnera.; nebo v celokladu nebo ve formě atlasu. Pěšinky mohou být ve formě tištěné nebo řezané. Přesah sousedního revíru, polesí nebo lesnického úseku*

Vyřazeno: *dodavatele prací*

Kap 2.3.3. Mapa porostní 1 : 20 000

Doplněno: *především pro ředitelství a OŘ, výjimečně*

Kap 2.3.4. Mapa typologická 1 : 10 000 (1 : 5 000)

Doplněno: *Vyhotovuje se skládaná na pěšinky nebo v jednotném listokladu lesnických map; (viz. kap. 2.8.5.)*

Vyřazeno: *v jednom pare*

Kap 2.4.1. Mapa hospodářských opatření 1 : 10 000

Doplněno: *nebo v celokladu*

Vyřazeno: *..(případně neskládaná a nefoliovaná v celokladu - dle dohody). Vrchní strana této mapy musí umožňovat vést grafickou evidenci.*

Kap 2.5.1. Přehledová mapa

Doplněno: *zobrazením do úrovně oddělení nebo do úrovně*

Vyřazeno: *označením*

Kap 2.5.2. Mapa pozemková 1 : 5 000

Vyřazeno: *revíry; polesí; Pro LS, LZ.; ... Pro revír nebo polesí: Ve volných listech dle revírů nebo polesí, nefoliovaná v kladu map SM5. Pozemková mapa je tištěna včetně parcelních čísel. Mapa se vyhotovuje bez soutisku s ostatními majetky s přiměřeným přesahem sousedního revíru nebo polesí.*

Kap 2.5.3. Mapa dopravní 1 : 10 000 (20 000)

Doplněno: *smluvního partnera*

Vyřazeno: *dodavatele prací; v měřítku 1: 10 000 ...; 1: 20 000 ...;*

Kap 2.6.2. Porostní mapa (Přehledová mapa) 1 : 10 000, 1 : 20 000**Kap 2.6.3. Mapa hospodářských opatření 1 : 10 000**

Vyřazeno: *NPP, PP*

Kap 2.6.4. Mapa pozemková 1 : 5 000**Kap 2.6.3. Mapa typologická 1 : 10 000 (1 : 5 000)**

Doplněno: *... UHÚL (viz kap. 2.8.5.).*

Vyřazeno: *Lze ji využít i jako podklad pro zakres grafické evidence holin vzniklých v průběhu platnosti LHP. ...*

Kap 2.6.3. Mapa obnovy lesa 1 : 10 000 (1 : 5 000)

Doplněno: *... zobrazení dle zakmenění*

Kap 2.7. Technické parametry tisku map

Doplněno: *mapy typologické*

Autor textové části:

Odbor HÚL PŘ LČR
sesulka@lesycr.cz

Lesy České republiky, s. p.
www.lesycr.cz

Upravil v roce 2016:

Ing. Libor Šešulka odbor HÚL PŘ LČR
sesulka@lesycr.cz

Tomáš Sys, specialista GIS
sys@lesycr.cz

Pavel Prchal, specialista DZ LHP
prchal@lesycr.cz

Tabulky, mapy:

Ing. Michal Nečas
necas@lesprojektvc.cz

Lesprojekt východní Čechy, s.r.o.
www.lesprojektvc.cz

Vzorové mapy:

LS Horšovský Týn, LHC Horšovský Týn

LHP s platností od 1. 1. 2001 do 31. 12. 2010
Zpracovatel: Lesprojekt východní Čechy, s.r.o.

LT:

Data: Ústav pro hospodářskou úpravu lesů Brandýs nad Labem, pobočka Plzeň

Snímek na titulní straně:

Copyright © Ing. Michal Nečas

Zpracoval a vytiskl:

Lesprojekt východní Čechy, s.r.o.

