

Číslo smlouvy CETIN: VPIC/MS/2023/00127  
Číslo smlouvy Stavebníka: SML/0334/23

SAP S/4 Hana: 8030004233  
Registr smluv: ANO

**SMLOUVA O REALIZACI PŘEKLÁDKY  
SÍTĚ ELEKTRONICKÝCH KOMUNIKACÍ  
č. VPIC/MS/2023/00127**

mezi

**CETIN a.s.**

a

**Ředitelství silnic Zlínského kraje, p.o.**

Digitálně podepsal:  
Ing. Bronislav Malý  
14.7.2023 07:55:41

Číslo smlouvy CETIN: VPIC/MS/2023/00127  
Číslo smlouvy Stavebníka: SML/0334/23

SAP S/4 Hana: 8030004233  
Registr smluv: ANO

### **CETIN a.s.**

se sídlem Českomoravská 2510/19, Libeň, 190 00 Praha 9 IČO:  
04084063 DIČ: CZ04084063

zapsaná v obchodním rejstříku vedeném u Městského soudu v Praze pod sp. zn. B 20623  
zastoupená na základě pověření Josefem xxxxxxxxxxxx divize Výstavby a údržby sítí  
bankovní spojení: xxxxxxxx

(dále jen „**CETIN**“) a

### **Ředitelství silnic Zlínského kraje, příspěvková organizace**

se sídlem K Majáku 5001, 760 01 Zlín IČO: 70934860 DIČ: CZ70934860

zapsaná v obchodním rejstříku vedeném u Krajského soudu v Brně pod sp. zn. Pr 295  
zastoupená Ing. Bronislavem Malým, ředitelem (dále jen „**Stavebník**“)

CETIN a Stavebník dále společně označováni jako „**Smluvní strany**“ a jednotlivě jako  
„**Smluvní strana**“,

uzavřely níže uvedeného dne, měsíce a roku dle ustanovení § 1746 odst. 2 zákona č.  
89/2012 Sb., občanský zákoník, v účinném znění (dále jen „**občanský zákoník**“) a dle  
ustanovení § 104 odst. 17 zákona č. 127/2005 Sb., o elektronických komunikacích a o změně  
některých souvisejících zákonů, v účinném znění (dále jen „**Zákon o elektronických  
komunikacích**“) tuto

Smlouvu o realizaci překládky sítě elektronických komunikací  
(dále jen „**Smlouva**“)

## **DEFINICE**

Výrazy označené ve Smlouvě počátečním velkým písmenem mají pro účely Smlouvy níže  
uvedený význam, není-li Smlouvou výslovně stanoveno jinak:

**CTN** je cenový a technický návrh, který je Přílohou č. 1 Smlouvy;

**Překládka** je stavba v k.ú. Včelary; Kněžpole u Uherského Hradiště; Mistřice I; Jarošov u  
Uherského Hradiště spočívající ve změně trasy komunikačního vedení SEK ve vlastnictví  
společnosti CETIN, jejíž rozsah je specifikován v CTN;

**Etapa Překládky** je jakákoliv část Překládky v CTN označená za etapu, vymezená v CTN a  
co do rozsahu určená položkami v CTN; Etapa Překládky je pro účely Smlouvy samostatným  
plněním;

**Projekt** je realizační projektová dokumentace Překládky;

**Příprava Překládky** jsou přípravné činnosti s Překládkou související, nezbytné pro vlastní  
realizaci Překládky, a to zpracování CTN, zpracování Projektu a další činnosti uvedené v  
odst.

4.1 písmeno (a) Smlouvy;

**Předpoklady pro realizaci Překládky** mají význam uvedený v odst. 3.3 Smlouvy;

**SEK** je síť elektronických komunikací, kterou se rozumí přenosové systémy, popřípadě  
spojovací nebo směrovací zařízení a jiné prostředky, včetně prvků sítě, které nejsou aktivní,  
které umožňují přenos signálů po vedení, rádiovými, optickými nebo jinými  
elektromagnetickými prostředky, včetně družicových sítí, pevných sítí s komutací okruhů nebo  
paketů a mobilních zemských sítí, sítí pro rozvod elektrické energie v rozsahu, v jakém jsou  
používány pro přenos signálů, sítí pro rozhlasové a televizní vysílání a sítí kabelové televize,  
bez ohledu na druh přenášené informace;

Číslo smlouvy CETIN: VPIC/MS/2023/00127  
Číslo smlouvy Stavebníka: SML/0334/23

SAP S/4 Hana: 8030004233  
Registr smluv: ANO

**Vyjádření o existenci SEK** je „*Vyjádření o existenci sítě elektronických komunikací společnosti CETIN a.s.*“ ze dne 28.4.2021 vydané pod čj. 631351/21, jehož nedílnou součástí jsou Všeobecné podmínky ochrany SEK společnosti CETIN, které si vyžádal a obdržel Stavebník;

„**Zákon o vyvlastnění**“ je zákon č. 184/2006 Sb., o odnětí nebo omezení vlastnického práva k pozemku nebo ke stavbě, v účinném znění.

## 1. ÚVODNÍ USTANOVENÍ

- 1.1 CETIN je vlastníkem SEK, jež má být přeložena na základě Smlouvy.
- 1.2 Stavebník dle Vyjádření o existenci SEK vyvolává Překládku dotčené části SEK dle ustanovení § 104 odst. 17 Zákona o elektronických komunikacích.
- 1.3 Překládka dle Smlouvy je vedena u společnosti CETIN pod označením „**VPIC Uh. Hradiště-Břilovice, SMMceM/497**“.

## 2. PŘEDMĚT SMLOUVY

- 2.1 Předmětem Smlouvy je závazek společnosti CETIN zajistit Překládku a s ní související záležitosti v rozsahu Projektu a za podmínek stanovených Smlouvou a závazek Stavebníka, který Překládku vyvolal, společnosti CETIN uhradit všechny nezbytné náklady spojené s Překládkou, které by společnosti CETIN nevznikly, kdyby Překládka nebyla Stavebníkem vyvolána.

## 3. PŘEKLÁDKA A JEJÍ PODMÍNKY

- 3.1 Překládka bude realizována v rozsahu (územním a stavebnětechnickém) a na nemovitostech specifikovaných v CTN.
- 3.2 Je-li Smlouvou ujednána pro Překládku, před realizací Překládky, pro realizaci Překládky a dokončení Překládky jakákoliv lhůta, podmínka nebo povinnost a/nebo pro Překládku, před realizací Překládky, pro realizaci Překládky a dokončení Překládky stanoven počátek běhu lhůty ke splnění podmínky nebo povinnosti, má se za to, že lhůta, podmínka nebo povinnost je ujednána rovněž pro Etapu překládky a počátek běhu lhůty ke splnění podmínky nebo povinnosti je stanoven rovněž pro Etapu překládky, není-li Smlouvu výslovně sjednáno jinak.
- 3.3 Předpoklady (podmínky) pro realizaci Překládky jsou:
  - (a) zajištění pravomocného územního rozhodnutí - rozhodnutí o umístění stavby Překládky;
  - (b) zajištění práv k užívání Překládkou dotčených nemovitostí, a to uzavření smlouvy o smlouvě budoucí o zřízení služebnosti s vlastníky Překládkou dotčených nemovitostí nebo vyvlastnění takového práva,(vše dále jen „**Předpoklady pro realizaci Překládky**“).
- 3.4 Společnost CETIN není povinna zahájit realizaci Překládky dříve, než jsou zajištěny Předpoklady pro realizaci Překládky; bez zajištění Předpokladů pro realizaci Překládky nebude Překládka realizována.
- 3.5 Vlastníkem SEK, přeložené na základě Smlouvy, zůstává společnost CETIN.
- 3.6 Společnost CETIN je oprávněna realizaci Překládky pověřit jinou osobu. Je-li realizaci Překládky a/nebo jednotlivými úkony Překládky pověřena jiná osoba, odpovídá společnost CETIN Stavebníkovi tak, jako by Překládku realizovala sama.

Číslo smlouvy CETIN: VPIC/MS/2023/00127  
Číslo smlouvy Stavebníka: SML/0334/23

SAP S/4 Hana: 8030004233  
Registr smluv: ANO

## 4. ZÁVAZKY SMLUVNÍCH STRAN

### 4.1 Společnost CETIN se zavazuje

- (a) před realizací Překládky:
  - (i) zajistit zpracování Projektu;
  - (ii) pokusit se uzavřít smlouvu o smlouvě budoucí o zřízení služebnosti a/nebo jinou smlouvu s vlastníky Překládkou dotčených nemovitostí, tzn. prokazatelně učinit vlastníkům Překládkou dotčených nemovitostí návrh takové smlouvy.
- (b) po realizaci Překládky:
  - (i) zajistit pro své potřeby dokumentaci skutečného provedení Překládky; dokumentace skutečného provedení Překládky nebude dokumentací skutečného provedení s náležitostmi dle vyhlášky č. 499/2006 Sb., o dokumentaci staveb, v účinném znění;
  - (ii) zajistit vyhotovení geometrického plánu s vyznačením rozsahu služebnosti k Překládkou dotčeným nemovitostem;
  - (iii) zajistit uzavření smluv o zřízení služebnosti s vlastníky Překládkou dotčených nemovitostí a vklad služebnosti dle smluv o zřízení služebnosti s vlastníky Překládkou dotčených nemovitostí do katastru nemovitostí.

### 4.2 Stavebník se zavazuje před realizací Překládky:

- (i) po splnění Předpokladů pro realizaci Překládky, nejdříve však devět (9) měsíců od uzavření Smlouvy, vyzvat písemně společnost CETIN k realizaci Překládky a oznámit společnosti CETIN stavební připravenost (dále jen „**Kvalifikovaná výzva**“);
- (ii) Kvalifikovanou výzvu učinit pro každou Etapu Překládky.

Stavebník podpisem Smlouvy převádí na společnost CETIN práva a povinnosti z územního rozhodnutí č. 36/2018 - rozhodnutí o umístění stavby vydané Městským úřadem Uherské Hradiště, odbor stavebního úřadu a životního prostředí č.j. MUUH-SŽP/25520/2018/HabM/U R 36 ze dne 11.12.2018, pravomocného dne 21.10.2019 (dále jen „**Územní rozhodnutí**“), a to (i) práva k umístění, resp. přeložení veřejné komunikační sítě společnosti CETIN za podmínek v Územním rozhodnutí stanovených, a (ii) práva a povinnosti související, založená stanovisky dotčených orgánů státní správy, vlastníků a správců inženýrských sítí a účastníků řízení, tak jak jsou v Územním rozhodnutí výslovně uvedeny. Společnost CETIN podpisem Smlouvy převáděná práva přijímá. Územní rozhodnutí je Přílohou č. 2 Smlouvy.

### 4.3 Společnost CETIN se zavazuje zajistit realizaci každé Etapy Překládky do tří (3) měsíců ode dne, kdy bude splněna poslední z následujících podmínek:

- (a) společnosti CETIN je doručena Kvalifikovaná výzva;
- (b) Stavebník uhradil náklady na Přípravu Překládky dle odst. 6.1 písm. (a) Smlouvy.

### 4.4 Stavebník bere na vědomí, že mezi společnostmi CETIN a vlastníky Překládkou dotčených nemovitostí musí dojít s ohledem na ustanovení § 104 Zákona o elektronických komunikacích k úpravě vzájemných právních vztahů v podobě uzavření písemné smlouvy o budoucí smlouvě o zřízení služebnosti a po realizaci Překládky k uzavření smlouvy o zřízení služebnosti případně ke zřízení takového práva ve vyvlastňovacím řízení dle Zákona o vyvlastnění. Náhrady za zřízení služebností, které společnost CETIN vlastníkům Překládkou dotčených nemovitostí uhradí, bude Stavebník s ohledem na ustanovení § 104 odst. 17 Zákona o elektronických komunikacích povinen uhradit společnosti CETIN jako náklady vzniklé společnosti CETIN v souvislosti s Překládkou. Stejně tak bude Stavebník povinen uhradit společnosti CETIN náklady za uhrazení správních poplatků za vklad služebností do katastru nemovitostí, případně náklady vzniklé společnosti CETIN v souvislosti s vyvlastňovacím řízením dle Zákona o vyvlastnění.

Číslo smlouvy CETIN: VPIC/MS/2023/00127  
Číslo smlouvy Stavebníka: SML/0334/23

SAP S/4 Hana: 8030004233  
Registr smluv: ANO

- 4.5 Stavebník se zavazuje poskytnout společnosti CETIN při uzavírání smluv o budoucí smlouvě o zřízení služebnosti a po realizaci Překládky při uzavírání smluv o zřízení služebnosti potřebnou součinnost.
- 4.6 Jakákoliv lhůta dle odst. 4.3 Smlouvy sjednaná k realizaci Překládky a/nebo sjednaná Smluvními stranami na základě Smlouvy se prodlužuje o dobu, po kterou je v prodlení Stavebník s plněním povinnosti dle Smlouvy a/nebo po kterou byla realizace Překládky přerušena nebo nemohla být zahájena z důvodu nikoliv na straně společnosti CETIN, a o další dobu, o kterou je lhůta k realizaci Překládky třeba prodloužit v důsledku prodlení Stavebníka.
- 4.7 Dnem ukončení realizace Etapy Překládky je den, kdy je Stavebníkovi doručeno na adresu uvedenou v hlavičce Smlouvy nebo na adresu elektronické pošty uvedenou v čl. 8 Smlouvy oznámení o ukončení realizace Etapy Překládky. Smluvní strany ujednaly a souhlasí, že oznámení dle předchozí věty budou považovat za doručené pátým (5.) dnem od odeslání oznámení na adresu uvedenou v hlavičce Smlouvy nebo na adresu elektronické pošty uvedenou v čl. 8 Smlouvy.

## 5. NÁKLADY SPOJENÉ S PŘEKLÁDKOU

- 5.1 Stavebník je dle ustanovení § 104 odst. 17 Zákona o elektronických komunikacích povinen nést náklady Překládky dotčeného úseku SEK, přičemž takovými náklady jsou všechny nezbytné náklady vlastníka SEK, které by mu nevznikly, kdyby Překládka nebyla Stavebníkem vyvolána.
- 5.2 Výše nákladů Překládky stanovených na základě CTN činí ke dni uzavření Smlouvy **4.579.602,- Kč** (slovy: čtyři miliony pět set sedmdesát devět tisíc šest set dva korun českých). Specifikace těchto nákladů je uvedena v CTN. Stavebník bere na vědomí, že tato výše nákladů byla stanovena před vyhotovením Projektu na základě měrných nákladů společnosti CETIN (tj. je pouze orientační). Překládka dle Zákona o elektronických komunikacích je mimo předmět daně z přidané hodnoty.
- 5.3 Výše nákladů Překládky bude stanovena po vyhotovení Projektu, na jeho základě (dále jen „**Náklady Překládky stanovené na základě Projektu**“). Společnost CETIN do osmi (8) měsíců od uzavření Smlouvy písemně oznámí Stavebníkovi výši Nákladů Překládky stanovených na základě Projektu a ve stejné lhůtě předloží Stavebníkovi Projekt.
- 5.4 V případě, že v souvislosti s realizací Překládky společnosti CETIN vzniknou další nezbytné náklady na Překládku, které nejsou vyčísleny v odst. 5.2 Smlouvy, Stavebník se zavazuje je společnosti CETIN uhradit, za předpokladu, že nebudou zahrnuty v Nákladech Překládky stanovených na základě Projektu.

Může se jednat zejména, nikoliv však výlučně o:

- (a) náklady na náhrady za omezení vlastnického práva vlastníků Překládkou dotčených nemovitostí dle uzavřených smluv o služebnosti a/nebo dle pravomocného rozhodnutí příslušného vyvlastňovacího úřadu o omezení vlastnického práva zřízením služebnosti rozhodnutím;
- (b) náklady související se zrušením a následným výmazem služebnosti (vázaností na nemovitostech dotčených původní, překládanou SEK) z katastru nemovitostí,
- (c) náklady na náhrady za omezené užívání lesního a půdního fondu včetně nákladů na vypracování výpočtu;
- (d) hydrogeologický, geologický, dendrologický a ostatní odborné posudky zpracované subjekty k tomu určenými;
- (e) náklady na koordinační výkresy, povodňové plány a zaměření, vyžadované dotčenými subjekty;

Číslo smlouvy CETIN: VPIC/MS/2023/00127  
Číslo smlouvy Stavebníka: SML/0334/23

SAP S/4 Hana: 8030004233  
Registr smluv: ANO

- (f) náklady na identifikaci parcel;
- (g) náklady na správní poplatky dle zákona č. 634/2004 Sb. o správních poplatcích, v účinném znění, které vzniknou společnosti CETIN v důsledku získávání potřebných správních rozhodnutí - povolení, které jsou nezbytné k realizaci Překládky;
- (h) náklady související se zvláštním užíváním veřejného prostranství, vyměřené v souvislosti s realizací Překládky podle zákona č.565/1990 Sb., o místních poplatcích v účinném znění;
- (i) náklady související se zvláštním užíváním dle ustanovení § 25 zákona č. 13/1997 Sb., o pozemních komunikacích, v účinném znění;
- (j) náklady na peněžité plnění plynoucí z nájemních smluv, jejichž uzavření je nutné pro realizaci Překládky;
- (k) náklady související s majetkovými újmami, způsobenými na zemědělských plodinách v souvislosti s realizací Překládky;
- (l) náklady na ochranu komunikačních vedení a zařízení před přepětím a nadproudem, včetně odborného výpočtu a návrhu;
- (m) náklady související se záchranným archeologickým dohledem.

5.5 Výše nákladů na Překládku, bez ohledu na to, zda se jedná o náklady Překládky stanovené na základě CTN nebo o Náklady Překládky stanovené na základě Projektu se změní písemným oznámením společnosti CETIN o změně výše nákladů na Překládku doručeným Stavebníkovi (dále jen „**Oznámení o změně výše nákladů**“). Společnost CETIN je oprávněna Oznámení o změně výše nákladů učinit v každém kalendářním roce, ve kterém je Smlouva účinná, vždy však pouze jednou (1) za příslušný kalendářní rok. Společnost CETIN není povinna za trvání účinnosti Smlouvy učinit žádné Oznámení o změně výše nákladů.

## 6. PLATEBNÍ PODMÍNKY

- 6.1 Náklady spojené s Překládkou ve výši skutečně provedených prací a skutečně vynaložených nákladů dle odst. 5.3 a/nebo odst. 5.5 Smlouvy je Stavebník povinen uhradit na základě jednotlivých daňových dokladů (dále jen „**Faktura**“). Faktury budou společností CETIN vystaveny takto:
- (a) Faktura za Přípravu Překládky ve výši **270.870,- Kč** (slovy: dvě stě sedmdesát tisíc osm set sedmdesát korun českých) bude společností CETIN vystavena do patnácti (15) dnů od předložení Projektu Stavebníkovi dle odst. 5.3 Smlouvy;
  - (b) Faktura za Etapu Překládky bude vystavena do patnácti (15) dnů od ukončení realizace té které Etapy Překládky dle odst. 4.7 Smlouvy.
- 6.2 Náklady společnosti CETIN uvedené v odst. 5.4 Smlouvy budou hrazeny Stavebníkem odděleně na základě samostatných Faktur vystavených společností CETIN.
- 6.3 Jakoukoliv Fakturu vystavenou společností CETIN dle Smlouvy a v souladu se Smlouvou je Stavebník povinen uhradit ve lhůtě třiceti (30) dnů ode dne doručení Faktury.
- 6.4 Faktury budou Stavebníkovi zasílány na adresu uvedenou v hlavičce Smlouvy.
- 6.5 Náklady dle Smlouvy budou Stavebníkem hrazeny na účet společnosti CETIN uvedený v hlavičce Smlouvy, pokud nebude Fakturou vystavenou společností CETIN stanoveno jinak.
- 6.6 Stavebník se dostane do prodlení s uhrazením Faktury, pokud řádně a v souladu se Smlouvou účtovaná částka nebude nejpozději poslední den splatnosti Faktury připsána ve prospěch účtu společnosti CETIN.

Číslo smlouvy CETIN: VPIC/MS/2023/00127  
Číslo smlouvy Stavebníka: SML/0334/23

SAP S/4 Hana: 8030004233  
Registr smluv: ANO

## 7. SANKCE

- 7.1 Pro případ, že Stavebník bude v prodlení s úhradou některé částky, k jejíž úhradě je dle Smlouvy povinen, je povinen uhradit společnosti CETIN smluvní pokutu ve výši 0,3 % z dlužné částky za každý započatý den prodlení.
- 7.2 Smluvní pokuta je splatná do deseti (10) dnů ode dne doručení písemné výzvy příslušné Smluvní straně k její úhradě.
- 7.3 Zaplacením smluvní pokuty dle Smlouvy není dotčen nárok společnosti CETIN na náhradu skutečné škody a ušlého zisku v celém rozsahu způsobené škody.

## 8. KONTAKTNÍ A ODPOVĚDNÉ OSOBY SMLUVNÍCH STRAN

- 8.1 Za společnost CETIN:  
ve věcech smluvních: xxxxxxxxxxxxxx  
funkce: specialista pro výstavbu sítě - překládky SEK  
e-mail: xxx

ve věcech technických: xxxxxxx xxxxx xxxxx

- 8.2 Za Stavebníka:  
ve věcech smluvních: [Ing. Bronislav Malý  
funkce: [ředitel  
e-mail: [rszk@rszk.cz](mailto:rszk@rszk.cz)], tel.: xxxxxxxxxxx

ve věcech technických: xxxxxxx funkce: [vedoucí  
oddělení přípravy a řízení projektů]  
e-mail: [xxxxxxx

## 9. ODSTOUPENÍ OD SMLOUVY

- 9.1 Společnost CETIN je oprávněna, aniž by tím omezila jakákoli svá jiná práva nebo možnosti nápravy dle Smlouvy, odstoupit od Smlouvy v případech stanovených v odst. 9.2 nebo 9.3 Smlouvy tím, že doručí Stavebníkovi písemné oznámení o odstoupení. Odstoupení je účinné okamžikem jeho doručení Stavebníkovi, není-li v odstoupení stanoveno pozdější datum jeho účinnosti.
- 9.2 Dostane-li se Stavebník do prodlení s úhradou jakékoliv platby dle Smlouvy a toto prodlení trvá déle než třicet (30) dnů, je společnost CETIN oprávněna od Smlouvy odstoupit.
- 9.3 Vznikne-li společnosti CETIN právo odstoupit od Smlouvy dle předchozího odstavce, je společnost CETIN oprávněna od Smlouvy odstoupit i částečně, s účinky pro každou Etapu Překládky v odstoupení označenou.
- 9.4 Odstoupí-li společnost CETIN dle odst. 9.2 nebo 9.3 Smlouvy, je Stavebník povinen uhradit společnosti CETIN veškeré náklady společnosti CETIN již vzniklé v souvislosti s plněním ze Smlouvy.
- 9.5 Stavebník je oprávněn od Smlouvy odstoupit v případě, že výše Nákladů Překládky stanovených na základě Projektu bude o 10 % a více vyšší než výše nákladů Překládky stanovených na základě CTN.
- 9.6 Odstoupí-li Stavebník od Smlouvy dle odst. 9.5 Smlouvy, je Stavebník povinen uhradit společnosti CETIN veškeré náklady společnosti CETIN již vzniklé v souvislosti s plněním ze Smlouvy.

Číslo smlouvy CETIN: VPIC/MS/2023/00127  
Číslo smlouvy Stavebníka: SML/0334/23

SAP S/4 Hana: 8030004233  
Registr smluv: ANO

- 9.7 Pokud ve Smlouvě není výslovně stanoveno jinak, Smluvní strany sjednávají, že odstoupit od Smlouvy lze pouze způsobem a z důvodů stanovených ve Smlouvě, čímž Smluvní strany výslovně vylučují příslušná ustanovení občanského zákoníku, která upravují možnosti odstoupení od Smlouvy.
- 9.8 Odstoupením od Smlouvy nezanikají zejména případné nároky Smluvních stran na zaplacení úroků z prodlení, smluvních pokut, náhradu škody a dalších nákladů vzniklých na základě Smlouvy či v souvislosti s ní; dále nezanikají ustanovení Smlouvy, která vzhledem ke své povaze mají trvat i po ukončení Smlouvy.

## 10. ROZVAZOVACÍ PODMÍNKA

- 10.1 Kvalifikovaná výzva pro každou Etapu Překládky musí být doručena společnosti CETIN nejpozději do dvou (2) let od uzavření Smlouvy. Marné uplynutí lhůty je dle ustanovení § 548 odst. 2 občanského zákoníku rozvazovací podmínkou platnosti a účinnosti části Smlouvy v rozsahu každé Etapy Překládky, pro kterou ve lhůtě dvou (2) let od uzavření Smlouvy nebyla společnosti CETIN doručena Kvalifikovaná výzva.
- 10.2 Dnem následujícím po uplynutí dvou (2) let od uzavření Smlouvy zanikne Smlouva:
- (a) zčásti, a to v rozsahu každé Etapy Překládky, pro kterou nebyla společnosti CETIN doručena Kvalifikovaná výzva ve lhůtě dvou (2) let od uzavření Smlouvy;
  - (b) v celém rozsahu, nebyla-li společnosti CETIN doručena žádná Kvalifikovaná výzva ve lhůtě dvou (2) let od uzavření Smlouvy.
- 10.3 Zanikne-li Smlouva rozvazovací podmínkou, je Stavebník povinen uhradit společnosti CETIN veškeré náklady společnosti CETIN již vzniklé v souvislosti s plněním Smlouvy. Zanikne-li Smlouva rozvazovací podmínkou jen zčásti, je Stavebník povinen uhradit společnosti CETIN veškeré náklady společnosti CETIN již vzniklé v souvislosti s plněním ze zaniklé části Smlouvy.
- 10.4 Zánikem Smlouvy nebo její části rozvazovací podmínkou nezanikají případné nároky Smluvních stran na zaplacení úroků z prodlení, smluvních pokut, náhradu škody a dalších nákladů vzniklých na základě Smlouvy či v souvislosti s ní; dále nezanikají ustanovení Smlouvy, která vzhledem ke své povaze mají trvat i po zániku Smlouvy nebo její části.

## 11. OCHRANA OSOBNÍCH ÚDAJŮ

- 11.1 Za účelem plnění práv a povinností vyplývajících ze Smlouvy nebo vzniklých v souvislosti se Smlouvou si Smluvní strany navzájem předávají nebo mohou předávat osobní údaje (dále jen „Osobní údaje“) ve smyslu čl. 4 odst. 1 Nařízení Evropského parlamentu a Rady (EU) č. 2016/679 ze dne 27. dubna 2016, o ochraně fyzických osob v souvislosti se zpracováním osobních údajů a o volném pohybu těchto údajů a o zrušení směrnice 95/46/ES (obecné nařízení o ochraně osobních údajů) (dále jen „GDPR“) subjektů údajů, kterými jsou zejména zástupci, zaměstnanci nebo zákazníci druhé Smluvní strany či jiné osoby pověřené druhou Smluvní stranou k výkonu či plnění práv a povinností vyplývajících ze Smlouvy nebo vzniklých v souvislosti se Smlouvou. Přejímající Smluvní strana je tak vzhledem k předávaným Osobním údajům v pozici správce.
- 11.2 Účelem předání Osobních údajů je plnění Smlouvy. Smluvní strany prohlašují, že předávané Osobní údaje budou zpracovávat pouze k naplnění tohoto účelu, a to v souladu s platnými právními předpisy, zejména v souladu s GDPR.
- 11.3 Smluvní strany prohlašují, že pro předání Osobních údajů druhé Smluvní straně disponují platným právním titulem v souladu s čl. 6 odst. 1 GDPR.



Číslo smlouvy CETIN: VPIC/MS/2023/00127  
Číslo smlouvy Stavebníka: SML/0334/23

SAP S/4 Hana: 8030004233  
Registr smluv: ANO

- 11.4 Smluvní strany berou na vědomí, že za účelem plnění Smlouvy může docházet k předání Osobních údajů z přejímající Smluvní strany třetí osobě, zejména osobě, prostřednictvím které přejímající Smluvní strana vykonává či plní práva a povinnosti vyplývající ze Smlouvy nebo vzniklá v souvislosti se Smlouvou. Za plnění povinností ze Smlouvy se považuje zejména provádění Překládky a s ní souvisejících záležitostí v rozsahu a za podmínek stanovených Smlouvou.
- 11.5 Předávající Smluvní strana zajistila nebo zajistí splnění veškerých zákonných podmínek nezbytných pro předání Osobních údajů vůči subjektům údajů, zejména informuje subjekty údajů o skutečnosti, že došlo k předání konkrétních Osobních údajů přejímající Smluvní straně, a to za účelem plnění Smlouvy. V případě, že přejímající Smluvní stranou je společnost CETIN, předávající Smluvní strana seznámí subjekty údajů rovněž i s podmínkami zpracování Osobních údajů, včetně rozsahu zvláštních práv subjektu údajů, které jsou uvedeny v Zásadách zpracování osobních údajů dostupných na adrese <https://www.cetin.cz/zasady-ochrany-osobnich-udaju>. Splnění povinností uvedené v tomto odstavci je předávající Smluvní strana povinna přejímající Smluvní straně na výzvu písemně doložit.

## 12. ZÁVĚREČNÁ USTANOVENÍ

- 12.1 Smlouva nabývá platnosti dnem podpisu oběma Smluvními stranami a účinnosti dnem následujícím po dni jejího uveřejnění dle zákona č. 340/2015 Sb., o zvláštních podmínkách účinnosti některých smluv, uveřejňování těchto smluv a o registru smluv (zákon o registru smluv), v účinném znění (dále jen „**Zákon o registru smluv**“). Stavebník se zavazuje nejpozději do dvaceti (20) dnů od uzavření Smlouvy uveřejnit její obsah a tzv. metadata a splnit další povinnosti v souladu se Zákonem o registru smluv. Stavebník se zavazuje doručit společnosti CETIN potvrzení o uveřejnění Smlouvy dle Zákonu o registru smluv vydané správcem registru smluv nejpozději následující den po jeho obdržení. Nebude-li Smlouva uveřejněna v souladu se Zákonem o registru smluv ani do tří (3) měsíců od jejího uzavření, zavazuje se Stavebník uzavřít se společností CETIN novou smlouvu, která svým obsahem bude hospodářsky odpovídat znění Smlouvy (příčemž určení lhůt, dob a termínů bude odpovídat tomuto principu a časovému posunu), a to do sedmi (7) dnů od doručení výzvy společnosti CETIN Stavebníkovi. Ujednání tohoto odstavce nabývá účinnosti dnem uzavření Smlouvy.
- 12.2 Vztahy ze Smlouvy vyplývající i vztahy Smlouvou neupravené se řídí právním řádem České republiky, zejména občanským zákoníkem.
- 12.3 Písemným stykem či pojmem „**písemně**“ se pro účely Smlouvy rozumí předání zpráv jedním z těchto způsobů:
- v listinné podobě;
  - datovou zprávou prostřednictvím informačního systému datových schránek;
  - e-mailovou zprávou podepsanou zaručeným elektronickým podpisem dle zákona č. 297/2016 Sb., o službách vytvářejících důvěru pro elektronické transakce, ve znění pozdějších předpisů;
  - e-mailovou zprávou zaslanou z adresy kontaktní osoby Smluvní strany na adresu kontaktní osoby druhé Smluvní strany, tak jak jsou určeny v čl. 8 Smlouvy.
- Jednostranné právní jednání způsobující zánik Smlouvy (výpověď nebo odstoupení) musí mít podobu samostatně podepsaného dokumentu a musí být doručeno pouze prostřednictvím poskytovatele poštovních služeb nebo prostřednictvím informačního systému datových schránek nebo jako příloha e-mailové zprávy na adresu kontaktní osoby ve věcech smluvních dle čl. 8 Smlouvy a současně na adresu xxxxxxxx
- 12.4 Smluvní strany ujednaly, že Smlouvu uzavřou prostřednictvím elektronických prostředků na dálku; Smlouva je uzavřena doručením Smlouvy opatřené Zaručeným elektronickým podpisem oprávněných osob obou Smluvních stran druhé Smluvní straně

Číslo smlouvy CETIN: VPIC/MS/2023/00127  
Číslo smlouvy Stavebníka: SML/0334/23

SAP S/4 Hana: 8030004233  
Registr smluv: ANO

prostřednictvím datové schránky.

- 12.5 Smluvní strany se zavazují vyvinout maximální úsilí k odstranění vzájemných sporů, vzniklých na základě Smlouvy nebo v souvislosti se Smlouvou, a k jejich vyřešení zejména prostřednictvím jednání odpovědných osob nebo jiných pověřených subjektů. Nedohodnou-li se Smluvní strany na způsobu řešení vzájemného sporu, má každá ze Smluvních stran právo uplatnit svůj nárok u příslušného soudu České republiky.
- 12.6 Smluvní strany si nepřejí, aby nad rámec ustanovení Smlouvy byla jakákoliv práva a povinnosti dovozovány z dosavadní či budoucí praxe zavedené mezi Smluvními stranami či zvyklostí zachovávaných obecně či v odvětví týkajícím se předmětu plnění Smlouvy, ledaže je ve Smlouvě výslovně sjednáno jinak. Vedle shora uvedeného si Smluvní strany potvrzují, že si nejsou vědomy žádných dosud mezi nimi zavedených obchodních zvyklostí či praxe.
- 12.7 Smlouva může být měněna pouze písemně, a to právními jednáními Smluvních stran výslovně označenými za dodatky ke Smlouvě s podpisy osob oprávněných jednat za Smluvní strany na téže listině; změna jinou formou je vyloučena. Smluvní strany ujednaly a souhlasí, že ujednání věty předchozí, část za středníkem se neuplatní pro případ Oznámení o změně výše nákladů dle odst. 5.5 Smlouvy.
- 12.8 Smluvní strany se dohodly na vyloučení aplikace následujících ustanovení občanského zákoníku:
- § 557;
  - § 1767 odst. 2;
  - § 1740 odst. 2 druhá věta a odst. 3; a
  - § 1743.
- 12.9 Smluvní strany na sebe v souladu s § 1765 odst. 2 občanského zákoníku přebírají nebezpečí změny okolností.
- 12.10 S odkazem na příslušná ustanovení občanského zákoníku, zejména ustanovení § 1881 a § 1895 občanského zákoníku, není Stavebník oprávněn převést či postoupit Smlouvu ani jakákoliv svá práva nebo povinnosti ze Smlouvy nebo z její části třetí osobě bez předchozího písemného souhlasu společnosti CETIN.
- 12.11 Smlouva obsahuje úplné ujednání o předmětu Smlouvy a všech náležitostech, které Smluvní strany měly a chtěly ve Smlouvě ujednat, a které považují za důležité pro závaznost Smlouvy. Žádný projev Smluvních stran učiněný při jednání o Smlouvě ani projev učiněný po uzavření Smlouvy nesmí být vykládán v rozporu s výslovnými ustanoveními Smlouvy a nezakládá žádný závazek žádné ze Smluvních stran.
- 12.12 Smluvní strany souhlasí a potvrzují si, že údaje uvedené ve Smlouvě nejsou předmětem obchodního tajemství a zároveň nejsou informacemi požívajícími ochrany důvěrnosti majetkových poměrů.
- 12.13 Společnost CETIN přijala a dodržuje interní korporátní compliance program navržený tak, aby byl zajištěn soulad činnosti společnosti CETIN s platnými a účinnými právními předpisy, pravidly etiky a morálky, a zahrnující opatření, jejichž cílem je předcházení a odhalování porušování uvedených předpisů a pravidel (program Corporate Compliance - <https://www.cetin.cz/corporate-compliance>).
- Stavebník (a jakákoliv fyzická nebo právnická osoba, která s ním spolupracuje a kterou využívá pro plnění povinností z této Smlouvy nebo v souvislosti s jejím uzavřením a realizací, tj. pracovníci, zástupci nebo externí spolupracovníci) ctí a dodržuje platné a účinné právní předpisy včetně mezinárodních smluv, základní morální a etické principy. Stavebník odmítá jakékoliv deliktní jednání a tohoto se zdržuje. Stavebník prohlašuje, že podle jeho nejlepšího vědomí a svědomí on ani žádný jeho pracovník, zástupce

Číslo smlouvy CETIN: VPIC/MS/2023/00127  
Číslo smlouvy Stavebníka: SML/0334/23

SAP S/4 Hana: 8030004233  
Registr smluv: ANO

nebo externí spolupracovník neporušili v souvislosti s uzavřením této Smlouvy žádný platný a účinný právní předpis. Stavebník prohlašuje, že jeho činnost je legální a veškeré jeho prostředky pocházejí výhradně z legálních zdrojů.

Stavebník je povinen činit veškerá náležitá opatření a vyvíjet co největší úsilí, aby zabránil tomu, že on nebo jakýkoli jeho pracovník, zástupce nebo externí spolupracovník poruší v souvislosti s realizací této Smlouvy jakýkoliv platný a účinný právní předpis. Aniž by byla dána jakákoli souvislost s předmětem činnosti dle této Smlouvy, Stavebník prohlašuje, že uplatňuje a bude uplatňovat veškerá náležitá opatření a že vyvíjí a bude vyvíjet co největší úsilí, aby v rámci jeho činnosti nebo zájmu nedošlo k jednání nebo situaci, která by způsobila takové významné ohrožení nebo narušení jeho reputace, jež by mohlo mít negativní dopad na reputaci s ním spolupracujících subjektů.

Vystupuje-li Stavebník pro společnost CETIN nebo jejím jménem, dává dodržování uvedených zásad najevo.

12.14 Smlouva je vyhotovena v elektronické podobě, v jednom (1) stejnopise.

Číslo smlouvy CETIN: VPIC/MS/2023/00127  
Číslo smlouvy Stavebníka: SML/0334/23

SAP S/4 Hana: 8030004233  
Registr smluv: ANO

12.15 Součástí Smlouvy jsou následující Přílohy:

Příloha č. 1 - CTN

Příloha č. 2 - Územní rozhodnutí č. 36/2018 - rozhodnutí o umístění stavby vydané  
Městským úřadem Uherské Hradiště, odbor stavebního úřadu a životního  
prostředí č.j. MUUH-  
SŽP/25520/2018/HabM/UR 36

CETIN:  
Stavebník: 28.06.2023

Ve Zlíně dne 14.07.2023

**CETIN a.s.**  
xxxxx  
Ředitel divize Výstavby a údržby sítí

**Ředitelství silnic Zlínského kraje, p.o.**  
Ing. Bronislav Malý ředitel

**CETIN a.s.**  
 Českomoravská 2510/19, 190 00 Praha 9 - Libeň

m7•/rv-rt

*Technicke řešení I.*

**INVESTIČNÍ AKCE**

<b>Kategorie</b>	AN - Přístupová síť
<b>Podkategorie</b>	VPI - metal. a optická kab. přístupová síť
<b>Číslo SAP</b>	
<b>Číslo interní</b>	
<b>Schvalování akce</b>	2-kolové schvalování
<b>Název</b>	

**VPIC Uh. Hradiště-Bílovice, Silnice n/497**

**Schvaluje**

Karel Herák

**Budoucí uživatel**

Ředitelství silnic Zlínského kraje,  
příspěvková organizace

**Zpracovatel**

**Předkladatel**

Vedoucí:

Manažer:

XXXXXXXXXX

Název:	VPIC Uh. Hradiště-Bílovice, SilniceII497
Kategorie:	AN - Přístupová síť
Podkategorie:	VPI - metalická a optická přístupová síť
Typ investice:	Přeložka a ochrana stávajících metalických a optických kabelů
Důvod 1:	
Číslo interní:	
Prvek SPP:	
ABC:	
HOST:	
ATÚ:	

**1.Souhrnná zpráva 1.1 Základní údaje Identifikační údaje****Požadavky:**

Název polygonu:

K akci nejsou evidovány žádné požadavky

**Termíny:**

		Průměrný náklad na:
100800 Délka HDPE trubek pro OK	0,000 km	kmp mk
100200 Délka metalických kabelů	0,000 km	kmk mk
100700 Délka nadzemní tratě	0,000 km	km vyk
100100 Délka párů v metalických kabelech	0,000 km	km kv
100300 Délka výkopů vč. podvrtů a přechodů	0,000 km	kmo kv
Páry vyvedené na hlavní rozvaděč ústř.	0 pár	b.j.
100400 Páry zakončené v účast. rozvaděčích	0 pár	
100900 Počet bytových domů	0 BD	
101100 Počet bytových jednotek v bytových domech	0 bj	
100500 Počet rodinných domů	0 RD	
100600 Počet bytových jednotek v rodinných domech	0 bj	

Platnost ÚR od:	<b>Stavební titul: Územní rozhodnutí již je SO408-SO412</b>
Platnost ÚR do:	
Plánované zahájení přípravy:	
Plánované ukončení přípravy:	
Plánované zahájení realizace:	3/2024
Plánované ukončení realizace:	
<b>Nabídka k příjemce (Plán):</b>	

**1.2 Účel stavby:**

SD stavby " VPIC Uh. Hradiště-Bilovice,Silnice n497".

V rámci stavby „**Silnice II/497: Uherské Hradiště - Bílovice**“ mezi obcemi Jarošov a Bílovice, dojde k dotčení podzemních vedení sítí elektronických komunikací CETIN. Tento CTN řeší přeložení těchto sítí.

## 2 Technická zpráva

### 2.1 Vstupní podklady:

Objednávka CETIN, podklady TEDO a situace projektu poskytnutá investorem.

### 2.2 Navrhované řešení:

#### Stávající stav

Podél stávající komunikace vedou trasy podzemních sítí elektronických komunikací. Jedná se o kabely metalické kabely staré i nové sítě a také o optickou infrastrukturu včetně optických kabelů.

#### Technické řešení

Trasa přeložek byla převzata z podkladů investora, jelikož jím již bylo zpracováno Územní rozhodnutí.

Před provedením je nutno provést vytýčení stávající trasy metalických kabelů a HDPE trubek.

Pro přehlednost byly jednotlivé části přeložky označeny písmeny

**PPD bylo rozděleno dle jednotlivých úseků. Zpracování geometrických plánů a veškeré Přeložka optických kabelů je v PPD pro poslední úsek 4.**

#### Přeložky mezi body A - A' - B - C ( úseky 1- 3 )

( SO 408 - Úprava vedení CETIN km 1,28-1,42, SO 409 - Úprava vedení CETIN Vodárna - Kněžpole, SO 410 - Úprava vedení CETIN km 1,78 dle TZ investora )

Trasa HDPE40 O a C a kabelů 2x 3XN0,4 pro KR BLVC235 bude dotčena rozšířením komunikace.

Mezi body A - A' ( úsek 1 ) bude vykopána nová trasa do které budou uloženy HDPE40 O, C spolu s metalickými kabely 3XN0,4, 3XN0,6.

HDPE40 O bude sloužit pro zafouknutí překládaného DOK K655 012 01; ( směr Jarošov ).

V bodě A bude dále umístěn PKOR s novou OS01d viz **Přeložka DOK**, která bude popsána dále.

V souběhu s HDPE je veden i kabel 3XN0,4 pro BLVC235, ten bude na začátku přeložky přerušen a do nové trasy bude instalován nový, který bude naspojován na stávající u nového křížení komunikace.

U bodu A' bude provedeno nové křížení budoucí komunikace pro kabel 2x 3XN0,4. Křížení bude provedeno podvrtem s chráničkami 2x PE125. Nové kabely budou na stávající naspojovány za podvrtem.

Dále je nutno provést přeložku metalického kabelu staré sítě DCKQYPV 3RP0,3+34DM0,9 , kabel bude na začátku přeložky přerušen a bude nahrazen kabelem PPFLE 3XN0,6 a rezervní chráničkou HDPE40 O/BB.

Trasa přeložky bude ukončena již v bodě A'. Kabel i HDPE budou ukončeny koncovkami.

U bodu B ( úsek 2 ) bude provedeno nové křížení budoucí komunikace pro kabel 5XN0,4. Křížení bude provedeno podvrtem s chráničkami 2x PE125. Do podvrtnu bude zatažen nový kabel PPFLE 5XN0,4, který bude naspojován na stávající TCEKE 5XN0,4.

U bodu B bude v místě křížení s komunikací směr Kněžpole doplněna mechanická ochrana pomocí SYSPRO160/110 a k trase bude připojena rezervní PE125mm.

U bodu C ( úsek 3 ) bude provedeno nové křížení budoucí komunikace pro kabel 3XN0,4. Křížení bude provedeno podvrtem s chráničkami 2x PE125. Nové kabely bude naspojován na stávající a ukončen za komunikací v rezervě.

#### Přeložky mezi body D - D' - E - E' - F ( úsek 4 )

(SO 411 - Úprava vedení CETIN km 2,133-2,70, SO 412 - Úprava vedení CETIN Kněžpole - Mistřice dle TZ investora )

Mezi body D - E bude vykopána nová trasa do které budou uloženy HDPE40 O, C a O/BB spolu s metalickými kabely 3XN0,4, 3XN0,6 a 10XN0,4.

HDPE40 O bude sloužit pro zafouknutí překládaného DOK K655 012 01; ( směr Jarošov ).

Kabel PPFLE3XN0,6 a HDPE40 O/BB bude sloužit jako náhrada stávající dálkového metalického kabelu DCKQYPV 3RP0,3+34DM0,9 a budou ukončeny koncovkami.

V bodě D' je nutno realizovat nové křížení komunikace. Přechod komunikace bude tvořen podvrtem 2x PE125, do kterého budou zataženy kabely PPFLE 10XN0,4 a 3XN0,4. Kabel 3XN0,4 bude za komunikací naspojován na stávající a kabel 10XN0,4 bude znovu ukončen v rezervě.



**Přeložka E - F**

Bude vykopána nová trasa do které budou uloženy HDPE40 O, C a O/B a C/B spolu s metalickými kabely 15XN0,4(U UR BLVC114) 50XN0, 2x 200XN0,4 a 3XN0,6.

HDPE40 O bude sloužit pro zafouknutí překládaného DOK K655 012 04; ( směr Bílovice ).

Kabel PPFLE3XN0,6 bude sloužit jako náhrada stávající dálkového metalického kabelu DCKQYPV 3RP0,3+34DM0,9.

V bodě **F** budou metalické kabely naspojovány na stávající a bude instalována nová optická spojka **OS01e**

HDPE trubky budou ukončeny, případně propojeny, v novém PKOR v bodě E ( viz schéma ).

Nový kabel 200XN0,4 bude propojen na stávající v nových spojkách XAGA500 125/30-460. Kabel 15XN0,4 bude propojen na stávající v bodě F a následně zkříží budoucí komunikaci spolu s kabelem 50XN0,4 200XN0,4 v novém podvrtnu, ( 3x PE160mm ) který bude vytvořen u křižovatky UH - Kněžpole - Místřice - Bílovice.

**Přeložka E-E'**

Bude dotčena trasa kabelů k rozvaděči UR BLVC114. Bude připravena nová kabelová trasa mimo nový propustek a silniční těleso. Příchozí a odchozí kabely budou nahrazeny v celé délce od rozvaděče po konec přeložky před objektem č. p. 158, Kněžpole.

Bude položen nový kabel TCEPKPFLE 100XN0,6 od spojky před stávajícím rozvaděčem SR na druhou stranu komunikace ke stávající trase. Pod komunikací bude kabel zatažen v protlaku v chrániče s ostatními kabely TCEPKPFLE. Nový kabel bude na obou stranách naspojován na stávající kabel TCEKE.

Novým podvrtem budou zataženy i HDPE40 O/BB (DOK 655 012 61) a HDPE40 C/BB, které budou propojeny na stávající HDPE Z a B. Dále budou za podvrtem na stávající naspojovány kabely 200XN0,4 a 50XN0,4.

**Přeložka optických kabelů ( A - E - E' - F ) ( v PPD pro úsek č.4)**

Stávající kabelová spojka bude rozpojena **SOR01a**, vyjmuta ze stávajícího okosu a přenesena do nově instalovaného PKOR.

( v ppd je počítáno s novým tělem spojky ).

**Bod F - pozor - nesmí dojít k dotčení parcely 306/13 v k.ú. Místřice I. - vlastník nesouhlasí se stavbou a nebude možno uzavřít SoSB !**

U **DOK 655 012 062 (směr Kněžpole)** dojde ke zkrácení trasy, proto u nové - přesunuté spojky vznikne větší rezerva optického kabelu. Jelikož se jedná o cca povytažení kabelu o cca 10m bude provedeno ručně.

V ostatní směrech je nutno kabel vyfouknout a následně znovu zafouknout do přeložených HDPE.

**DOK 655 012 001 (směr Jarošov)** bude vyfouknut před přeložku, ale jelikož by stávající rezerva nekompenzovala prodloužení trati bude nutno provést kabelovou vložku kabel **MIDIA 24F Cu**. Bude instalována nová optická spojka OS01d ( v bodě **A** - výfuk cca 1210m), zde bude ponechána rezerva stávajícího kabelu min. 35m. Odtud až po **SOR01a** bude zafouknut MIDIA 24F Cu v délce 1310m ( s rezervami 50m ).

**DOK 655 012 004 (směr Bílovice)** bude vyfouknut před přeložku, ale jelikož by stávající rezerva nekompenzovala prodloužení trati bude nutno provést kabelovou vložku kabel **MIDIA 24F Cu**. Bude instalována nová optická spojka OS01e ( v bodě **F** ), zde bude ponechána rezerva stávajícího kabelu min. 35m. Odtud až po **SOR01a** bude zafouknut MIDIA 24F Cu v délce 320m ( s rezervami 50m ).

**DOK 655 012 61 (směr U. Hradiště)** bude vyfouknut před přeložku (bod E') a následně bude zafouknut zpět do upravené trasy až k přesunuté spojce **SOR01a**. Vzhledem k malému prodloužení trasy bude toto kompenzováno ze stávající rezervy, která se zkrátí o cca 8m

Ve spojce bude dodrženo stávající rozvláknění optických kabelů.

Před zafouknutím OK bude provedena zkouška tlaku a těsnosti a kalibrace všech trubek. Před přeložkou a po přeložce bude provedeno kontrolní měření metodou OTDR na vlnové délce 1625 nm na všech vláknech všech kabelů.

Při realizaci je nutné koordinovat trasu, a to i výškově s geodetem stavby (případně stavbyvedoucím), tak, aby byla trasa uložena dle norem CETIN od konečného terénu. Toto není možné v projektu určit, jelikož stavebníkem nebyly dodány „Z“ souřadnice a také nebylo zřejmé, v jakém stádiu výstavby bude překládka CETIN realizována (zda již dojde ke změně stáv. terénu stavbou).

V rámci této akce budou prováděny montážní práce na vedení, které již zajišťuje telekomunikační provoz. Před započítáním prací je nutno v dostatečném předstihu, minimálně 30dní před realizací, požádat o PEW pracovníky údržby kabelů.

Trasa přeložky je vedena v kat. území Kněžpole u Uherského Hradiště a Mistřice I, vlastníci parcel jsou v příloze. Po realizaci stavby, bude provedeno geodetické zaměření skutečného stavu podle platných předpisů, budou vyhotoveny geometrické plány a budou uzavřeny konečné smlouvy o zřiz. VBR. Konce chrániček a spojky budou označeny Minimarkery.

### 2.3 Popis tras

viz polohopis VVN: ne El. trakce: ne Vodní toky: ne

### 2.4 Použitá technologie:

### 2.5 Použité předpisy:

TPP 2001-1 (TP 69 a) - Výstavba přístupových sítí č. I TPP 2001-1 (TP 69 b) - Výstavba přístupových sítí č. II  
TPP 2001-1 (TP 69 c) - Výstavba přístupových sítí č. III TPP 2002 (TP 117) - Výstavba přístupových sítí - Optické kabely

TM000072 - Technické řešení překládek a oprav poruch stávajících metalických kabelů kabelovou vložkou

TA 10 (I.-III) - Stavba nadzemních sítí

ČSN 736005 - Prostorové uspořádání sítí technického vybavení

ČSN 33405 - Podzemní sdělovací vedení

ČSN 341100 - Křižovatky a souběhy vedení

POS 65-2001

Po ukončení stavby je nutno provést závěrečné měření dle TPP 2001-3B; TPP 2001-4A kap.7. Dokumentace skutečného provedení bude zapracována dle směrnice TD000002 v aktuální verzi včetně geodetického zaměření

### 2.6 Koordinace:

Akci nutno koordinovat se stavbou „Silnice II/497: Uherské Hradiště - Bílovice“.

### 2.7 Ostatní:

Kontakty:

Projektový xxxxx

Zpracovatel CTN - xxxxxx

Stavebník: Ředitelství silnic Zlínského kraje, příspěvková organizace

Kontaktní osoba: xxxxxxxxxxxx bude zasílat návrh překládky: [xxxxx](#)

Stavební titul: Územní rozhodnutí již je - SO408-SO412

Realizace zahájení stavby/překládky stavebník předpokládá: 3/2024

**5. Přílohy**

Při provádění prací je třeba dodržovat zákon č. 251/2005 o inspekci práce, směrnici BOZP č. 595 a stavební zákon č. 183/2006 a jeho prováděcí předpisy.

--

**3. Podmiňující, související a navazující stavby:**

**Podmiňující akce - vložené: nejsou**

Interní číslo SAP	Název projektu:	Stav:
-------------------	-----------------	-------

**Navazující akce - vložené:**

Interní číslo SAP	Název projektu:	Stav:
-------------------	-----------------	-------

**4. Vyjádření a záznamy - viz. příloha**

Název přílohy	Stupeň
Situace polohopisná	SD
Schéma přeložky	SD
Informace o parcele	SD
Kalkulace nákladů - PPD	SD
Podklady dokumentace CETIN	SD







LEGENDA:

LQ  
04

► **CETIN**

Datum:	0412024
Stupeň:	CTN
Měřítko:	1 : 500 (A3)
č. výkresu:	03





C/BB

297/1

2xTKK

UR-05/09\_Mlékárňj  
BLVCI14

300/1

**LEGENDA:**

Stávající vedení CETIN Nová  
trasa přeložky Stávající  
vedení ke zrušení Nová  
ochrana(dle popisu)

20//  
/2

Příloha

**Situace katastrální**

Datum

04/2024

Stupeň

Měřítko

Č. výkresu:



Li co \ o>-  
 " "  
 i  
 é  
 \ ^  
 IYOTE RiI  
 OR  
 1823/110

CO ) co \ o \ \ O | °  
 vo | rc \  
 | Cri \  
 \ ^ | r ČrT wU? \ «N. \*\*\*\*\*N. \ 1 x S KVH  
 3 \ lxSKW2 \  
 lyTKK\

'-5/3/5 2945/.

V842/4

'854/1

1859/5 1888/1

1860/5

2947/9

**LEGENDA:**

Stávající vedení CETIN Nová trasa  
 přeložky Stávající vedení ke  
 zrušení Nová ochrana(dle popisu)

Projektované úpravy úploch  
 komunikace, zpevněná plocha

at

<b>▶ CETIN</b>	
Datum:	04/2024
Stupeň:	CTN
Měřítko:	1:500 (A3)
Č. výkresu:	01

**LEGENDA:**

Stávající vedení CETIN Nová trasa přeložky Stávající vedení ke zrušení Nová ochrana(dle popisu)

Projektované úpravy úploch komunikace, zpevněná plocha

1936/47

1866/

1871/3  
13ZL/

1873/3-

1891/Z

1894/2



<i>Datum:</i>	04/2024
<i>Stupeň:</i>	CTN
<i>Měřítko:</i>	1:500(A3)
<i>č. výkresu:</i>	02

Projektované úpravy uploch  
komunikace, zpevněná  
plocha

•6/103

'936/104  
2753/3,

570/1

1936/1H

753/314  
1936/10i

1956/11/

 **CETIN**


Datum:	04/2024
Stupeň:	CTN
Měřítko:	1:500 (A3)
č. výkresu:	03

**LEGENDA:**

Stávající vedení CETIN Nová  
trasa přeložky Stávající  
vedení ke zrušení Nová  
ochrana(dle popisu)

— · — · — · — Stávající vedení CETIN Nová trasa  
 přeložky  
 ----- Stávající vedení ke zrušení  
 \* Nová ochrana(dle popisu)

Projektované úpravy uploch  
 komunikace, zpevněná  
 plocha

<i>Kreslil:</i> Lucie Suimerova	<i>Generální projektant:</i> STEL spol.s.r.o. Pod Štamberkem 306,763 02 Zlín - Louky <i>Investor:</i> CETIN a.s. Českomoravská 2510/19, 190 00 Praha 9 <i>Odsouhlasil:</i> Ing. Petr Pilar	
<i>Zkontroval:</i> Jiří Chlapík		
<i>Zodp. pracovník:</i> Ing. Petr Pilar		
<i>Místo:</i>	kú.: Krážpole u Uherského Hradiště, Místře	
<i>Název akce:</i> VPIC Uh. Hradiště-Bílovice, Silnicell497		<i>Datum:</i> 04/2024
<i>Průběh:</i>	Situace koordinační	<i>Stupeň:</i> CTN
		<i>Měřítko:</i> 1:500 (A3)
		<i>č. výkresu:</i> 05

LEGENDA:

326/3

2760/44X

328

2760/4.

2760/4

2760/47

6<sup>9</sup>

V SOROla \\v  
COYOTE \\Ril HHv  
PKOR 1  
L- \\ 5xTKK  
SxTsv

2x řízený podvrt 24m  
průměr 125mm

0/BBi C/BB

297/1

2xTKK

UR-05/09\_Mlékárny  
BLVCI14

300/1


LEGENDA

:

Stávající vedení CETIN Nová  
trasa přeložky Stávající vedení ke  
zrušení Nová ochrana(dle popisu)

Projektované úpravy úploch  
komunikace, zpevněná plocha

20//  
/2

Kreslil: Lucie Suřnerová		Generální projektant: SITEL spol.s.r.o. Pod Šternberkem 306,763 02 Zlín - Louky		
Zkontroloval: Jiří Chlapík		Investor: CETIN, a.s. Českomoravská 2510/19,190 00 Praha 9		
Zodp. pracovník: Ing. Petr Pilař		Odsouhlasil: Ing. Petr Pilař		
Místo: k.ú.: Kněžpole u Uherského Hradiště, Místřice				
Název akce: VPIC Uh. Hradiště-Bilovice,Silnicell497			Datum:	04/2024
Příloha: Situace koordinační			Stupeň:	CTN
			Měřítko:	1 : 500 (A3)
			č. výkresu:	06



Stávající vedení CETIN  
 Nová trasa přeložky  
 Stávající vedení ke zrušení  
 Nová ochrana (dle popisu)

Projektované úpravy úploch  
 komunikace, zpevněná  
 plocha

J 06/10

306/1/

306/2

306/15

404/Z


326/3

3 5/

303

OSOIe  
 I COYOTE RIL  
 SI4. t PKOR 306/L  
 ^ M 3 X T S T S O . C

194/1

<i>Kreslil:</i> Lucie Šimerová	<i>Generální projektant:</i> SITEL spol.s.r.o. Pod Štamberkem 306,763 02 Zlín - Louky	
<i>Zkontroval:</i> Jiří Chlapík		
<i>Zodp. pracovník:</i> Ing. Petr Pilař	<i>Investor:</i> CETIN, a.s. Českomoravská 2510/19, 190 00 Praha 9	
<i>Místo:</i>	<i>Obsouhlasil:</i> Ing. Petr Pilař	
<i>Název akce:</i> VPIC Uh. Hradiště-Bílovice, Silnicell497		<i>Datum:</i> 04/2024
<i>Průběh:</i> Situace koordinační		<i>Stupeň:</i> CTN
		<i>Měřítko:</i> 1:500 (A3)
		<i>č. výkresu:</i> 07

LEGENDA:

№Pol. č	Par. č	Obec	k.ú.	LV	Výměra	Vlastník	Podíl	Druh	Využití	Počet smluv	typ dotčení
1	4529/41	Mistřice	Mistřice I	1528	0045	Zlínský kraj Ředitelství silnic Zlínského kraje,příspěvková organizace	1/1	ostatní plocha	silnice	2	
2	4529/57	Mistřice	Mistřice I	1	162	Obec Mistřice, č. p. 9, 68712 Mistřice	1/1	ostatní plocha	silnice	1	
3	3001	Mistřice	Mistřice I	1	5005	Obec Mistřice, č. p. 9, 68712 Mistřice	1/1	trvalý travní porost		1	
4	4526/1	Mistřice	Mistřice I	1528	2531	Zlínský kraj Ředitelství silnic Zlínského kraje,příspěvková organizace	1/1	ostatní plocha	silnice	2	
5	4526/2	Mistřice	Mistřice I	1528	402	Zlínský kraj Ředitelství silnic Zlínského kraje,příspěvková organizace	1/1	ostatní plocha	silnice	2	
6	315/2	Mistřice	Mistřice I	1	63	Obec Mistřice, č. p. 9, 68712 Mistřice	1/1	orná půda		1	
7	3301	Mistřice	Mistřice I	1	889	Obec Mistřice, č. p. 9, 68712 Mistřice	1/1	orná půda		1	
8	327	Mistřice	Mistřice I	340	242	Sládek Josef akademický sochař, č. p. 59, 68712 Mistřice 1/4 Sládek Karel Ing. č. p. 59, 68712 Mistřice 1/4 Sládková Anna, č. p. 59, 68712 Mistřice 1/2	1/4 1/4 1/2	orná půda		3	
9	329	Mistřice	Mistřice I	1519	4765	FYTO, spol. s r.o., Pšovská 536, Jarošov, 68601 Uherské Hradiště	1/1	orná půda		4	
10	328	Mistřice	Mistřice I	340	4719	Sládek Josef akademický sochař, č. p. 59, 68712 Mistřice 1/4 Sládek Karel Ing. č. p. 59, 68712 Mistřice 1/4 Sládková Anna, č. p. 59, 68712 Mistřice 1/2	1/4 1/4 1/2	orná půda		3	
11	326/4	Mistřice	Mistřice I	1075	4222	SJM Křen Radek Ing a Křenová Jana Mgr. Křen Radek Ing., náměstí Miru 464, 68601 Uherské Hradiště Křenová Jana Mgr., č. p. 630, 68712 Blilovice	1/1	orná půda		11	
12	326/2	Mistřice	Mistřice I	1246	4196	Jurena Jaroslav, č. p. 258, 76301 Mvslbočovice	1/1	orná půda		12	
13	326/3	Mistřice	Mistřice I	947	8702	Kolouchová Alena, Valčkovyčička 404/112, Zdenice, 62800 Brno	1/1	orná půda		13	
14	323	Mistřice	Mistřice I	321	4352	Blavčík Vladimír, č. p. 436, 68705 Jalubí	1/1	orná půda		14	
15	322	Mistřice	Mistřice I	1120	4226	Anger Milan, U větrolamu 558/17, Dolní Chabry, 18400 Praha 8 1/2 Kolková Monika, č. p. 176, 68712 Nedachlebice 1/2	1/2 1/2	orná půda		15	
16	319	Mistřice	Mistřice I	983	3964	Grochalová Zuzana Mgr., Díly IV 3691, 76001 Zlín 1/2 Obec Mistřice, č. p. 9, 68712 Mistřice 1/2	1/2 1/2	orná půda		16	
17	318	Mistřice	Mistřice I	962	4133	Blavčík Josef, Nivý 1 365, 76001 Zlín	1/1	orná půda		5	
18	315/1	Mistřice	Mistřice I	368	8524	Sládek Josef akademický sochař, č. p. 59, 68712 Mistřice 1/2 Sládek Karel Ing., č. p. 59, 68712 Mistřice 1/2	1/2 1/2	orná půda		17	
19	302	Mistřice	Mistřice I	876	4007	Blahová Anna, Za Špicí 149, 68603 Staré Město 1/2 Panáčková Marie, Bratří Mstíků 1766, 68603 Staré Město 1/2	1/2 1/2	orná půda		18	
20	303	Mistřice	Mistřice I	962	3874	Ninárik Josef, Nivý 1 365, 76001 Zlín	1/1	orná půda		5	
21	306/13	Mistřice	Mistřice I	303	437	Valouch Jan Ing. Ph.D., č. p. 577, 68713 Březolupy	1/1	orná půda		19	
22	4526/11	Mistřice	Mistřice I	1	33	Obec Mistřice, č. p. 9, 68712 Mistřice	1/1	ostatní plocha	silnice	1	
23	2760/1	Kněžpole	Kněžpole u Uherského Hradiště	1335	23	Zlínský kraj Ředitelství silnic Zlínského kraje,příspěvková organizace	1/1	ostatní plocha	silnice	2	
24	2760/1	Kněžpole	Kněžpole u Uherského Hradiště	1335	10834	Zlínský kraj Ředitelství silnic Zlínského kraje,příspěvková organizace	1/1	ostatní plocha	silnice	2	
25	676/2	Kněžpole	Kněžpole u Uherského Hradiště	1067	4796	FYTO, spol. s r.o., Pšovská 536, Jarošov, 68601 Uherské Hradiště	1/1	orná půda		4	
26	673/1	Kněžpole	Kněžpole u Uherského Hradiště	481	4984	Balačová Marie, č. p. 24, 68712 Kněžpole	1/1	orná půda		20	
27	676/1	Kněžpole	Kněžpole u Uherského Hradiště	1287	4117	Slonková Martina Bc., č. p. 31, 68712 Kněžpole	1/1	orná půda		10	
28	673/2	Kněžpole	Kněžpole u Uherského Hradiště	1249	4645	Jalnerová Jiřina, č. p. 331, 68712 Kněžpole	1/1	orná půda		21	
29	2753/47	Kněžpole	Kněžpole u Uherského Hradiště	1335	448	Zlínský kraj Ředitelství silnic Zlínského kraje,příspěvková organizace	1/1	ostatní plocha	silnice	2	
30	2753/81	Kněžpole	Kněžpole u Uherského Hradiště	1335	6045	Zlínský kraj Ředitelství silnic Zlínského kraje,příspěvková organizace	1/1	ostatní plocha	silnice	2	
31	2753/13	Kněžpole	Kněžpole u Uherského Hradiště	857	129	Anger Milan, U větrolamu 558/17, Dolní Chabry, 18400 Praha 8 3/56 Čadová Zdeňka, Včelary 457, 68712 Blilovice 43/56 Flodrová Alice Mgr., Jižní 377/1/5, 69501 Hodonín 3/56 FYTO, spol. s r.o., Pšovská 536, Jarošov, 68601 Uherské Hradiště 3/56 Malošová Ivana, Vančurova 245/1/8, 66902 Znojmo 3/112 Procházková Jana, Zahradníková 824/28, Veverí, 60200 Brno 1/56 Rohovská Olga, Sv. Urbana 102, Sedlešovice, 67181 Nový Šaldorf-Sedlešovice	1/1 3/56 3/56 3/56 3/112 1/56 3/112	ostatní plocha		9	
32	2012	Kněžpole	Kněžpole u Uherského Hradiště	857	7046	Anger Milan, U větrolamu 558/17, Dolní Chabry, 18400 Praha 8 3/56 Čadová Zdeňka, Včelary 457, 68712 Blilovice 43/56 Flodrová Alice Mgr., Jižní 377/1/5, 69501 Hodonín 3/56 FYTO, spol. s r.o., Pšovská 536, Jarošov, 68601 Uherské Hradiště 3/56 Malošová Ivana, Vančurova 245/1/8, 66902 Znojmo 3/112 Procházková Jana, Zahradníková 824/28, Veverí, 60200 Brno 1/56 Rohovská Olga, Sv. Urbana 102, Sedlešovice, 67181 Nový Šaldorf-Sedlešovice	3/56 43/56 3/56 3/56 3/112 1/56	orná půda		9	
33	3031/2	Kněžpole	Kněžpole u Uherského Hradiště	1089	2	AUTO RAVIRA, s.r.o., č. p. 128, 68712 Kněžpole	1/1	ostatní plocha	silnice	6	
34	sl. 192	Kněžpole	Kněžpole u Uherského Hradiště	1089	993	AUTO RAVIRA, s.r.o., č. p. 128, 68712 Kněžpole	1/1	zastavěná plocha a nádvoří		6	
35	2756/3	Kněžpole	Kněžpole u Uherského Hradiště	1335	256	Zlínský kraj Ředitelství silnic Zlínského kraje,příspěvková organizace	1/1	ostatní plocha	liná plocha	1	ochrana
36	2756/16	Kněžpole	Kněžpole u Uherského Hradiště	1335	6238	Zlínský kraj Ředitelství silnic Zlínského kraje,příspěvková organizace	1/1	ostatní plocha	silnice	4	ochrana
37	2756/5	Kněžpole	Kněžpole u Uherského Hradiště	1335	86	Zlínský kraj Ředitelství silnic Zlínského kraje,příspěvková organizace	1/1	ostatní plocha	silnice	1	ochrana
38	1823/130	Kněžpole	Kněžpole u Uherského Hradiště	250	4629	Gaidošiková Marie, č. p. 267, 68712 Kněžpole	1/1	orná půda		4	
39	1823/129	Kněžpole	Kněžpole u Uherského Hradiště	1067	2677	FYTO, spol. s r.o., Pšovská 536, Jarošov, 68601 Uherské Hradiště	1/1	orná půda		4	
40	1823/123	Kněžpole	Kněžpole u Uherského Hradiště	1067	2474	FYTO, spol. s r.o., Pšovská 536, Jarošov, 68601 Uherské Hradiště	1/1	orná půda		4	
41	1823/122	Kněžpole	Kněžpole u Uherského Hradiště	689	2269	Saudek Milan, Trávníky 297, Jarošov, 68601 Uherské Hradiště	1/1	orná půda		22	
42	1823/121	Kněžpole	Kněžpole u Uherského Hradiště	1067	2340	FYTO, spol. s r.o., Pšovská 536, Jarošov, 68601 Uherské Hradiště	1/1	orná půda		4	
43	1823/120	Kněžpole	Kněžpole u Uherského Hradiště	427	2336	Jakšík Petr Ino., č. p. 208, 68712 Kněžpole	1/1	orná půda		23	
44	1823/119	Kněžpole	Kněžpole u Uherského Hradiště	1067	2454	FYTO, spol. s r.o., Pšovská 536, Jarošov, 68601 Uherské Hradiště	1/1	orná půda		4	
45	1856	Kněžpole	Kněžpole u Uherského Hradiště	1067	4762	FYTO, spol. s r.o., Pšovská 536, Jarošov, 68601 Uherské Hradiště	1/1	orná půda		4	
46	1851	Kněžpole	Kněžpole u Uherského Hradiště	1204	2360	Pilbor František K Říčanskému lesu 2487, 25101 Říčany	1/1	orná půda		24	
47	1823/117	Kněžpole	Kněžpole u Uherského Hradiště	1419	2405	Vynkárek Pavel, Pk. Lea Andelého 809/1, Dedic, 68201 Vvškov	1/1	orná půda		25	
48	1823/115	Kněžpole	Kněžpole u Uherského Hradiště	261	2371	Slavíková Naděžda, č. p. 76, 68712 Kněžpole	1/1	orná půda		26	
49	1823/113	Kněžpole	Kněžpole u Uherského Hradiště	671	2329	ČESKOMORAVSKÁ POZEMKOVA s. r. o., Pychavkova 268/3, Pítkovice, 10400 Praha 10 1/2 Sochorec Rostislav Ing., Janáčkovo nábřeží 1211/11, Smíchov, 15000 Praha 5 1/2	1/2 1/2	orná půda		27	
50	2753/226	Kněžpole	Kněžpole u Uherského Hradiště	1335	152	Zlínský kraj Ředitelství silnic Zlínského kraje,příspěvková organizace	1/1	ostatní plocha	silnice	2	
51	2753/227	Kněžpole	Kněžpole u Uherského Hradiště	1335	137	Zlínský kraj Ředitelství silnic Zlínského kraje,příspěvková organizace	1/1	ostatní plocha	silnice	2	
52	2753/278	Kněžpole	Kněžpole u Uherského Hradiště	1217	10	Snajdar Vlastimil Mor., tř. Odboje 871, 76502 Otrokovice	1/1	ostatní plocha	silnice	7	
53	1844/2	Kněžpole	Kněžpole u Uherského Hradiště	1217	58	Snajdar Vlastimil Mor., tř. Odboje 871, 76502 Otrokovice	1/1	orná půda		7	
54	1823/111	Kněžpole	Kněžpole u Uherského Hradiště	1217	2215	Snajdar Vlastimil Mor., tř. Odboje 871, 76502 Otrokovice	1/1	orná půda		7	
55	1823/108	Kněžpole	Kněžpole u Uherského Hradiště	1067	2193	FYTO, spol. s r.o., Pšovská 536, Jarošov, 68601 Uherské Hradiště	1/1	orná půda		4	
56	1823/107	Kněžpole	Kněžpole u Uherského Hradiště	524	2062	Fizianová Zdeňka, č. p. 273, 68712 Kněžpole 1/2 Kašná Marie, č. p. 35, 68712 Kněžpole 1/2	1/2 1/2	orná půda		8	
57	1823/105	Kněžpole	Kněžpole u Uherského Hradiště	524	2078	Fizianová Zdeňka, č. p. 273, 68712 Kněžpole 1/2 Kašná Marie, č. p. 35, 68712 Kněžpole 1/2	1/2 1/2	orná půda		8	
58	1823/118	Kněžpole	Kněžpole u Uherského Hradiště	84	210	Mach Stanislav Ino., Včelary 512, 68712 Blilovice	1/1	orná půda		28	
59	1823/116	Kněžpole	Kněžpole u Uherského Hradiště	234	181	Janků Ludmila, č. p. 173, 68712 Kněžpole	1/1	orná půda		28	
60	1823/114	Kněžpole	Kněžpole u Uherského Hradiště	1287	220	Slonková Martina Bc., č. p. 31, 68712 Kněžpole	1/1	orná půda		10	
61	1823/112	Kněžpole	Kněžpole u Uherského Hradiště	624	245	Kašný Radek, č. p. 176, 68712 Kněžpole 1/2 Kašný Štěpán, č. p. 176, 68712 Kněžpole 1/2	1/2 1/2	orná půda		30	
62	1823/110	Kněžpole	Kněžpole u Uherského Hradiště	327	433	Kovandová Eva MUDr., V Paloučích 814, 28522 Zruč nad Sázavou 1/2 Mathová Helena, Moravská 714, 76811 Chropovné 1/2	1/2 1/2	orná půda		31	
63	2753/282	Kněžpole	Kněžpole u Uherského Hradiště	897	47	Janků Josef, č. p. 168, 68712 Kněžpole	1/1	ostatní plocha	silnice	32	
64	2753/198	Kněžpole	Kněžpole u Uherského Hradiště	1335	89	Zlínský kraj Ředitelství silnic Zlínského kraje,příspěvková organizace	1/1	ostatní plocha	silnice	2	
65	2753/199	Kněžpole	Kněžpole u Uherského Hradiště	1335	106	Zlínský kraj Ředitelství silnic Zlínského kraje,příspěvková organizace	1/1	ostatní plocha	silnice	2	
66	1882/3	Kněžpole	Kněžpole u Uherského Hradiště	425	80	Štěpáník Otakar Ino., tř. Odboje 868, 76502 Otrokovice	1/1	zahradra		33	
67	2753/163	Kněžpole	Kněžpole u Uherského Hradiště	1310	188	Obec Mistřice, č. p. 9, 68712 Mistřice	1/1	ostatní plocha	silnice	1	
68	2753/77	Kněžpole	Kněžpole u Uherského Hradiště	1335	248	Zlínský kraj Ředitelství silnic Zlínského kraje,příspěvková organizace	1/1	ostatní plocha	silnice	2	
69	2753/164	Kněžpole	Kněžpole u Uherského Hradiště	1275	17	Kadlíček Martin, Menčlovice 1204, 68601 Uherské Hradiště	1/1	ostatní plocha	silnice	34	
70	1936/99	Kněžpole	Kněžpole u Uherského Hradiště	1275	433	Kadlíček Martin, Menčlovice 1204, 68601 Uherské Hradiště	1/1	orná půda		34	ochrana
71	2756/6	Kněžpole	Kněžpole u Uherského Hradiště	1335	81	Zlínský kraj Ředitelství silnic Zlínského kraje,příspěvková organizace	1/1	ostatní plocha	silnice	1	ochrana
72	1889	Kněžpole	Kněžpole u Uherského Hradiště	689	2473	Frybortová Marie	1/1	orná půda		1	ochrana

Ředitelství silnic Zlínského kraje  
Ing. Libigerová

ochrana = nebudou uzavírána SoSB\_VB

<b>Přehled nákladů</b>	<b>Náklady</b>
Příprava	270 869,60 Kč
První Etapa	385 743,90 Kč
Druhá Etapa	331 605,66 Kč
Třetí Etapa	253 877,64 Kč
Čtvrtá Etapa	3 337 505,29 Kč
<b>Náklady celkem</b>	<b>4 579 602,09 Kč</b>

Specifikace nákladů\_VPIC Uh. Hradiště-Bílovice,SilniceM497 - Příprava

PPD - Propočet projektové dokumentace

Ceník: 0 VP SITEL 2021 - STAND. 0 2023.06

Položková databáze: 2023.06

Název stavby: VPIC Uh. Hradiště-BNovice,Silnicell497

Číslo SPP prvku:

Zhotovitel PD:

Rekapitulace nákladů:

PŘÍPRAVA	154 876,58 Kč
ZEMNÍ PRÁCE	0,00 Kč
MONTÁŽ	0,00 Kč
GEODETICKÉ PRÁCE PŘÍPRAVA	0,00 Kč
GEODETICKÉ PRÁCE REALIZACE	0,00 Kč
VĚCNÁ BŘEMENA PŘÍPRAVA	115 993,02 Kč
VĚCNÁ BŘEMENA REALIZACE	0,00 Kč
PROVOZNÍ PRÁCE	0,00 Kč
MATERIÁL DOD. CETIN	0,00 Kč
MATERIÁL VYŘAZENÝ	0,00 Kč
MATERIÁL ZHOTOVITELE - Vykazovaný	0,00 Kč
MATERIÁL ZHOTOVITELE - Nevykazovaný	0,00 Kč
POPLATKY	0,00 Kč

Celkové náklady: 270 869,60 Kč

STAVEBNÍ ČINNOST 0,00 Kč  
NESTAVEBNÍ ČINNOST 270 869,60 Kč

## Seznam položek

Číslo SAP	Stavební činnost	Název položky	Množství	Celková cena
PŘÍPRAVA				
	958084	Návrh cenový a technický	3.00 ks	40 365,27 Kč
	958210	Návrh cenový a technický bez projednání	2.00 ks	12 663,62 Kč
	953634	Projekt tlkm liniové metalické sítě	56636.58 JV	56 636,58 Kč
		zóna 1 - 1,001-1,300		
	953635	Projekt tlkm liniové optické sítě	45211.11 JV	45 211,11 Kč
		záfuk 1630m		
	955313	Uzavření sml. o SB o VBŘ	33.00 ks	115 993,02 Kč

VĚCNÁ BŘEMENA PŘÍPRAVA

**Specifikace nákladů\_VPIC Uh. Hradiště-Bílovice,SilniceM497**

PPD - Propočet projektové dokumentace

Ceník: « VP SITEL 2021 - STAND. H 2023.06

Položková databáze: 2023.06

Název stavby: VPIC Uh. Hradiště-Bílovice,SilniceM497

Číslo SPP prvku:

Zhotovitel PD:

Rekapitulace nákladů:

PŘÍPRAVA	0,00 Kč
ZEMNÍ PRÁCE	301 837,44 Kč
MONTÁŽ	25 745,73 Kč
GEODETIKÉ PRÁCE PŘÍPRAVA	0,00 Kč
GEODETIKÉ PRÁCE REALIZACE	9 974,89 Kč
VĚCNÁ BŘEMENA PŘÍPRAVA	0,00 Kč
VĚCNÁ BŘEMENA REALIZACE	0,00 Kč
PROVOZNÍ PRÁCE	0,00 Kč
MATERIÁL DOD. CETIN	0,00 Kč
MATERIÁL VYŘAZENÝ	0,00 Kč
MATERIÁL ZHOTOVITELE - Vykazovaný	48 185,84 Kč
MATERIÁL ZHOTOVITELE - Nevykazovaný	0,00 Kč
POPLATKY	0,00 Kč

**Celkové náklady: 385 743,90 Kč**STAVEBNÍ ČINNOST 385 743,90 Kč  
NESTAVEBNÍ ČINNOST 0,00 Kč**Seznam položek**

Číslo SAP	Stavební činnost	Název položky	Množství	Celková cena
<b>ZEMNÍ PRÁCE</b>				
954969 S		Podvrt řízený do 150 mm	64.00 m	227 079,68 Kč
952353 S		Rýha v poli 50/110	148.00 m	74 757,76 Kč
<b>MONTÁŽ</b>				
958306 S		Kalibrace a tlaková zkouška trubky - stavba	390.00 m	1 821,30 Kč
952649 S		Měření stejnosměrné během stavby- první čtyřka	2.00 ks	376,06 Kč
952650 S		Měření stejnosměrné během stavby - další čtyřka	4.00 ks	173,56 Kč
952644 S		Měření střídavé během stavby - další čtyřka	4.00 ks	116,00 Kč
952643 S		Měření střídavé během stavby - první čtyřka	2.00 ks	202,54 Kč
952647 S		Měření útlumu během stavby- první čtyřka	2.00 ks	376,06 Kč
954999 S		Montáž jedné čtyřky s jednostr.číslování	12.00 ks	348,00 Kč
955255 S		Montáž koncovky mechan.rozeb. s/bez vent	2.00 ks	84,30 Kč
955288 S		Montáž koncovky SKH	2.00 ks	115,78 Kč
955003 S		Montáž ochranného boxu pro spojku	1.00 ks	803,77 Kč
955281 S		Montáž spojky smrštitelné do 50 čtyřek	4.00 ks	5 496,08 Kč
955284 S		Montáž spojky, redukce mechanické rozeb	3.00 ks	168,48 Kč
952602 S		Montáž trubky úložné	390.00 m	7 429,50 Kč
954990 S		Montáž úložných kabelů do 15 XN	335.00 m	8 234,30 Kč
<b>GEODETIKÉ PRÁCE REALIZACE</b>				
956286 S		Zaměření trasy pro stavbu nad 100 m do 1km	112.00 m	3 620,96 Kč
956285 S		Zaměření trasy pro stavbu nad 100 m do 1km pevná částka	1.00 ks	6 353,93 Kč

Číslo SAP	Limitka materiálu	Stavební činnost	Název položky	Množství	Celková cena
<b>MATERIÁL ZHOTOVITELE - Vykazovaný</b>					
	303795 S		Fólie výstražná 220mm PE oranžová	148.00 m	615,68 Kč
	303813 S		Fólie výstražná 330mm PE oranžová	148.00 m	703,00 Kč
	300000 S		Kabel plastový TCEPKPFLE 3x4x0,4	235.00 m	4 516,70 Kč
	300116 S		Kabel plastový TCEPKPFLE 3x4x0,6	100.00 m	3 060,00 Kč

316534 S	Koncovka smršť. SKH 2 9/20 mm	2.00 ks	135,88 Kč
302788 S	Koncovka trubky 40 mm Plasson	2.00 ks	227,70 Kč
312240 S	Konektor UY2 přímý - plněný	48.00 ks	87,84 Kč
321714 S	Kryt optické rezervy PKOR 1000x780x450	1.00 ks	12 023,00 Kč
312845 S	Spojka kabelová XAGA 500 43/ 8- 150/FLE	4.00 ks	1 788,72 Kč
303003 S	Spojka trubky HDPE 40mm Plasson	3.00 ks	393,84 Kč
300023 S	Trubka HDPE 40/33 černá	145.00 m	4 666,10 Kč
300036 S	Trubka HDPE 40/33 oranž. -2x bílé pruhy	100.00 m	3 218,00 Kč
300030 S	Trubka HDPE 40/33 oranžová	145.00 m	4 666,10 Kč
302752 S	Trubka PE 125/7,1/6000mm	11.00 ks	12 083,28 Kč
MATERIÁL ZHOTOVITELE - Nevykazovaný			
304267 S	Páska lepící iz. 19mmx20mx0,15mm černá	2.00 ks	0,00 Kč
301685 S	Páska pryž. izolační 19mmx10m Rotunda	2.00 ks	0,00 Kč

Rekapitulace nákladů:		
PŘÍPRAVA	0,00 Kč	
ZEMNÍ PRÁCE	294 825,34 Kč	
MONTÁŽ	5 033,93 Kč	
GEODETIKÉ PRÁCE PŘÍPRAVA	0,00 Kč	
GEODETIKÉ PRÁCE REALIZACE	6 353,93 Kč	
VĚCNÁ BŘEMENA PŘÍPRAVA	0,00 Kč	
VĚCNÁ BŘEMENA REALIZACE	0,00 Kč	
PROVOZNÍ PRÁCE	0,00 Kč	
MATERIÁL DOD. CETIN	0,00 Kč	
MATERIÁL VYŘAZENÝ	0,00 Kč	
MATERIÁL ZHOTOVITELE - Vykazovaný	25 392,46 Kč	
MATERIÁL ZHOTOVITELE - Nevykazovaný	0,00 Kč	
POPLATKY	0,00 Kč	

Company INTERNAL.

**Celkové náklady: 331 605,66 Kč**

STAVEBNÍ ČINNOST	331 605,66 Kč
NESTAVEBNÍ ČINNOST	0,00 Kč

### Seznam položek

#### Specifikace nákladů\_VPIC Uh. Hradiště-Bílovice,SMMceN497 - Druhá Etapa

PPD - Propočet projektové dokumentace

Ceník: H VP SITEL 2021 - STAND. H 2023.06

Položková databáze: 2023.06

Název stavby: VPIC Uh. Hradiště-Bílovice,Silnicell497

Číslo SPP prvku:

Zhotovitel PD:

Číslo SAP	Stavební činnost	Název položky	Množství	Celková cena
<b>ZEMNÍ PRÁCE</b>				
954969 S		Podvrt řízený do 150 mm	70.00 m	248 368,40 Kč
954970 S		Pokládka PE nebo vrapované chráničky	15.00 m	348,30 Kč
952367 S		Pokládka žlabů TK1	8.00 m	706,88 Kč
952355 S		Rýha v trávě 50/110	6.00 m	3 458,40 Kč
954952 S		Rýha ve vozovce litý asfalt 50/130	16.00 m	41 943,36 Kč
<b>MONTÁŽ</b>				
952649 S		Měření stejnosměrné během stavby- první čtyřka	1.00 ks	188,03 Kč
952650 S		Měření stejnosměrné během stavby - další čtyřka	4.00 ks	173,56 Kč
952644 S		Měření střídavé během stavby - další čtyřka	4.00 ks	116,00 Kč
952643 S		Měření střídavé během stavby - první čtyřka	1.00 ks	101,27 Kč
952647 S		Měření útlumu během stavby- první čtyřka	1.00 ks	188,03 Kč
954999 S		Montáž jedné čtyřky s jednostr.číslování	10.00 ks	290,00 Kč
955281 S		Montáž spojky smršťitelné do 50 čtyřek	2.00 ks	2 748,04 Kč
954990 S		Montáž úložných kabelů do 15 XN	50.00 m	1 229,00 Kč
<b>GEODETIKÉ PRÁCE REALIZACE</b>				
956284 S		Zaměření trasy pro stavbu do 100m	1.00 ks	6 353,93 Kč

Číslo SAP	Limitka materiálu	Stavební činnost	Název položky	Množství	Celková cena
<b>MATERIÁL ZHOTOVITELE - Vykazovaný</b>					
303918 S			Deska krycí plast. 300x1000 mm	6.00 ks	270,90 Kč
303795 S			Fólie výstražná 220mm PE oranžová	38.00 m	158,08 Kč
303813 S			Fólie výstražná 330mm PE oranžová	6.00 m	28,50 Kč
300105 S			Kabel plastový TCEPKPFLE 5x4x0,4	50.00 m	1 187,00 Kč
312425 S			Modul konektor. 9700-10P	2.00 ks	53,46 Kč
312845 S			Spojka kabelová XAGA 500 43/ 8- 150/FLE	2.00 ks	894,36 Kč



319184 S	Spona	trubkySYSPRO	48.00 ks	1 736,16 Kč 4
319209 S	Trubka	dělená SYSPRO 160/110	8.00 m	586,80 Kč 16
302752 S	Trubka	PE 125/7,1/6000mm	15.00 ks	477,20 Kč
MATERIÁL ZHOTOVITELE - Nevykazovaný				0,00 Kč 0,00
304267 S	Páska	lepící iz. 19mmx20mx0,15mm černá	2.00 ks	Kč
301685 S	Páska	pryž. izolační 19mmx10m Rotunda	2.00 ks	

**Specifikace nákladů\_VPIC Uh. Hradiště-BMovice,SMmceM497 - Třetí Etapa**

PPD - Propočet projektové dokumentace

Ceník: H VP SITEL 2021 - STAND. H 2023.06

Položková databáze: 2023.06

Název stavby: Číslo SPP prvku: VPIC Uh. Hradiště-Bílovice,SilniceM497

Zhotovitel PD:

Rekapitulace nákladů: PŘÍPRAVA	0,00 Kč
ZEMNÍ PRÁCE	231 089,08 Kč
MONTÁŽ	2 625,01 Kč
GEODETIKÉ PRÁCE PŘÍPRAVA	0,00 Kč
GEODETIKÉ PRÁCE REALIZACE	6 353,93 Kč
VĚCNÁ BŘEMENA PŘÍPRAVA	0,00 Kč
VĚCNÁ BŘEMENA REALIZACE	0,00 Kč
PROVOZNÍ PRÁCE	0,00 Kč
MATERIÁL DOD. CETIN	0,00 Kč
MATERIÁL VYŘAZENÝ	0,00 Kč
MATERIÁL ZHOTOVITELE - Vykazovaný 13 809,62 Kč	MATERIÁL ZHOTOVITELE -
Nevykazovaný 0,00 Kč	
POPLATKY	0,00 Kč

**Celkové náklady: 253 877,64 Kč**STAVEBNÍ ČINNOST 253 877,64 Kč  
NESTAVEBNÍ ČINNOST 0,00 Kč

Číslo SAP	Stavební činnost	Název položky	Množství	Celková cena
ZEMNÍ PRÁCE				
954969 S		Podvrt řízený do 150 mm	64.00 m	227 079,68 Kč
952355 S		Rýha v trávě 50/110	6.00 m	3 458,40 Kč
955054 S		Vytyčení trasy podél silnice,železnice	38.00 m	551,00 Kč
MONTÁŽ				
954999 S		Montáž jedné čtyřky s jednostr.číslování	3.00 ks	87,00 Kč
955288 S		Montáž koncovky SKH	1.00 ks	57,89 Kč
955281 S		Montáž spojky smrštitelné do 50 čtyřek	1.00 ks	1 374,02 Kč
954990 S		Montáž úložných kabelů do 15 XN	45.00 m	1 106,10 Kč
GEODETIKÉ PRÁCE REALIZACE				
956284 S		Zaměření trasy pro stavbu do 100m	1.00 ks	6 353,93 Kč

Číslo SAP	Stavební činnost	Název položky	Množství	Celková cena
MATERIÁL ZHOTOVITELE - Vykazovaný				
303918 S		Deska krycí plast. 300x1000 mm	6.00 ks	270,90 Kč
303795 S		Fólie výstražná 220mm PE oranžová	6.00 m	24,96 Kč
303813 S		Fólie výstražná 330mm PE oranžová	6.00 m	28,50 Kč
300000 S		Kabel plastový TCEPKPFL 3x4x0,4	45.00 m	864,90 Kč
316534 S		Koncovka smršť. SKH 2 9/20 mm	1.00 ks	67,94 Kč
312240 S		Konektor UY2 přímý - plněný	12.00 ks	21,96 Kč
312845 S		Spojka kabelová XAGA 500 43/ 8- 150/FLE	1.00 ks	447,18 Kč
302752 S		Trubka PE 125/7,1/6000mm	11.00 ks	12 083,28 Kč
MATERIÁL ZHOTOVITELE - Nevkazaný				
304267 S		Páska lepicí iz. 19mmx20mx0,15mm černá	1.00 ks	0,00 Kč
301685 S		Páska pryž. izolační 19mmx10m Rotunda	1.00 ks	0,00 Kč

Specifikace nákladů\_VPIC Uh. Hradiště-BNovice,SNmceN497 - Čtvrtá Etapa

PPD - Propočet projektové dokumentace

Ceník: H VP SITEL 2021 - STAND. H 2023.06

Položková databáze: 2023.06

Název stavby: VPIC Uh. Hradiště-BNovice,SNnicell497

Číslo SPP prvku:

Zhotovitel PD: Ing. Petr Pilař

Rekapitulace nákladů:

PŘÍPRAVA	0,00 Kč
ZEMNÍ PRÁCE	1 459 637,13 Kč
MONTÁŽ	718 768,36 Kč
GEODETICKÉ PRÁCE PŘÍPRAVA	0,00 Kč
GEODETICKÉ PRÁCE REALIZACE	49 732,67 Kč
VĚCNÁ BŘEMENA PŘÍPRAVA	0,00 Kč
VĚCNÁ BŘEMENA REALIZACE	449 661,43 Kč
PROVOZNÍ PRÁCE	0,00 Kč
MATERIÁL DOD. CETIN	0,00 Kč
MATERIÁL VYŘAZENÝ	0,00 Kč
MATERIÁL ZHOTOVITELE - Vykazovaný	659 705,70 Kč
MATERIÁL ZHOTOVITELE - Nevykazovaný	0,00 Kč
POPLATKY	0,00 Kč

Celkové náklady: 3 337 505,29 Kč

STAVEBNÍ ČINNOST 2 918 504,93 Kč  
NESTAVEBNÍ ČINNOST 419 000,36 Kč

## Seznam položek

Číslo SAP	Stavební činnost	Název položky	Množství	Celková cena
<b>ZEMNÍ PRÁCE</b>				
954969 S		Podvrt řízený do 150 mm	144.00 m	510 929,28 Kč
952384 S		Podvrt řízený nad 150 mm	123.00 m	558 561,45 Kč
955577 S		Rýha v chodníku 35/50-70	40.00 m	26 595,60 Kč
955578 S		Rýha v chodníku rozšíření ø10cm	60.00 m	11 134,20 Kč
952353 S		Rýha v poli 50/110	602.00 m	304 082,24 Kč
952355 S		Rýha v trávě 50/110	52.00 m	29 972,80 Kč
954952 S		Rýha ve vozovce litý asfalt 50/130	5.00 m	13 107,30 Kč
955052 S		Vytyčení trasy ve volném terénu	838.00 m	5 254,26 Kč
<b>MONTÁŽ</b>				
955038 S		Demontáž ochranného boxu pro spojku	1.00 ks	706,68 Kč
955079 S		Demontáž spojky bez demontáže vláken	1.00 ks	1 031,13 Kč
958306 S		Kalibrace a tlaková zkouška trubky - stavba	2190.00 m	10 227,30 Kč
958310 S		Měření oboustranné OTDR (1310, 1550 a 1625 nm) - stavba	60.00 ks	25 440,60 Kč
958314 S		Měření přímou metodou (1310, 1550 a 1625 nm) - stavba	60.00 ks	5 508,60 Kč
952649 S		Měření stejnosměrné během stavby- první čtyřka	8.00 ks	1 504,24 Kč
952650 S		Měření stejnosměrné během stavby - další čtyřka	565.00 ks	24 515,35 Kč
952644 S		Měření střídavé během stavby - další čtyřka	565.00 ks	16 385,00 Kč
952643 S		Měření střídavé během stavby - první čtyřka	8.00 ks	810,16 Kč
952647 S		Měření útlumu během stavby- první čtyřka	8.00 ks	1 504,24 Kč
954999 S		Montáž jedné čtyřky s jednostr.číslování	1118.00 ks	32 422,00 Kč
955255 S		Montáž koncovky mechan.rozeb. s/bez vent	10.00 ks	421,50 Kč
955288 S		Montáž koncovky SKH	7.00 ks	405,23 Kč
955003 S		Montáž ochranného boxu pro spojku	2.00 ks	1 607,54 Kč
955268 S		Montáž podzemní tratě síťové metalické	24600.00 JV	24 600,00 Kč
rezerva pro archeologický průzkum				
955286 S		Montáž spojky bez montáže vláken	3.00 ks	3 661,17 Kč
955282 S		Montáž spojky smršťitelné nad 50 čtyřek	8.00 ks	16 203,12 Kč
955281 S		Montáž spojky smršťitelné do 50 čtyřek	2.00 ks	2 748,04 Kč
955284 S		Montáž spojky, redukce mechanické rozeb	4.00 ks	224,64 Kč
952602 S		Montáž trubky úložné	2190.00 m	41 719,50 Kč
954990 S		Montáž úložných kabelů do 15 XN	1495.00 m	36 747,10 Kč
954992 S		Montáž úložných kabelů do 300 XN	605.00 m	26 765,20 Kč
954991 S		Montáž úložných kabelů do 50 XN	300.00 m	9 144,00 Kč
958592 S		Provádění PEW v maintenance window	2.00 ks	62 976,42 Kč
954980 S		Překládka trubky úložné	280.00 m	5 401,20 Kč
958557 S		Realizace optické akce-ostatní činnosti	1.00 ks	18 148,64 Kč
957753 S		Realizace tratě síťové dohodou	178350.00 JV	178 350,00 Kč
rozpočtová rezerva 5% z nákladů projektu				
958331 S		Svaření jednotlivého vlákna v transportní a metropolitní síti	78.00 ks	34 222,50 Kč
955298 S		Ukončení jedné čtyřky v rozvaděči	21.00 ks	619,50 Kč
955259 S		Ukončení kabelu v rozvaděči	3.00 ks	1 260,96 Kč

958469 S	Uvedení stavby do provozu	5141.40 JV	5 141,40 Kč
955630 S	Vyhledání průběhu tlk. kabelu při výstavbě	3.00 ks	3 871,35 Kč
958336 S	Zafukování/vyfukování OK do 144 vl. do HDPE trubky	3175.00 m	96 361,25 Kč
958728 S	Zpracování dok. skut. provedení nad 1 km (ks=100m)	25.00 ks	23 658,25 Kč
958556 S	Zpracování dok. skut. provedení nad 50 m	1.00 ks	3 505,11 Kč
955081 S	Zrušení ukončení jedné čtyřky v rozvad.	21.00 ks	425,88 Kč
955083 S	Zrušení ukončení kabelu v rozvaděči	3.00 ks	523,56 Kč
GEODETIKÉ PRÁCE REALIZACE			
952732 S	Doplnění zaměření stávající trasy u stavby do KKP	5.00 ks	1 069,20 Kč
955278 S	Provedení geodetického měření pro tratě síťové	18450.00 JV	18 450,00 Kč
vytýčení trasy dle geo. bodů			
956286 S	Zaměření trasy pro stavbu nad 100 m do 1km	738.00 m	23 859,54 Kč
956285 S	Zaměření trasy pro stavbu nad 100 m do 1km pevná částka	1.00 ks	6 353,93 Kč
VĚCNÁ BŘEMENA REALIZACE			
958748 S	Plán geom.pro VBŘ nad 700m vč.(kus=100m)	11.00 ks	30 661,07 Kč
954830	Projednání Smlouvy o zřízení věcného břemene	218000.00 JV	218 000,00 Kč
náhrady VBř - odhadované			
Přesná výše náhrad za zřízení služebnosti (věcného břemene) nebo způsob jejího určení, bude známa po uzavření smlouvy o smlouvě budoucí o zřízení služebnosti se všemi vlastníky dotčených nemovitostí.			
955315	Uzavření sml.na zákl.SSB a přípr.vkl.VBŘ	33.00 ks	88 333,08 Kč
958085	Zajištění vkladu/výmazu věcného břemene do/z KN	33.00 ks	112 667,28 Kč

## L i m i t k a m a t e r i á l u

Číslo SAP	Stavební činnost	Název položky	Množství	Celková cena
MATERIÁL ZHOTOVITELE - Vykazovaný				
303918 S		Deska krycí plast. 300x1000 mm	112.00 ks	5 056,80 Kč
303795 S		Fólie výstražná 220mm PE oranžová	664.00 m	2 762,24 Kč
303813 S		Fólie výstražná 330mm PE oranžová	714.00 m	3 391,50 Kč
300218 S		Kabel opt. MiDia ,24vl. AW+,OD 7,5mm,Cu	1630.00 m	37 767,10 Kč
300122 S		Kabel plastový TCEPKPFLE 100x4x0,6	70.00 m	35 262,50 Kč
300106 S		Kabel plastový TCEPKPFLE 10x4x0,4	280.00 m	9 993,20 Kč
300107 S		Kabel plastový TCEPKPFLE 15x4x0,4	350.00 m	17 514,00 Kč
300111 S		Kabel plastový TCEPKPFLE 200x4x0,4	535.00 m	250 465,60 Kč
300000 S		Kabel plastový TCEPKPFLE 3x4x0,4	280.00 m	5 381,60 Kč
300116 S		Kabel plastový TCEPKPFLE 3x4x0,6	585.00 m	17 901,00 Kč
300109 S		Kabel plastový TCEPKPFLE 50x4x0,4	300.00 m	38 037,00 Kč
318863 S		Kazeta24 svárůCoyoteRunt modré držáky4x6	4.00 ks	2 070,44 Kč
316534 S		Koncovka smršť. SKH 2 9/20 mm	4.00 ks	271,76 Kč
316541 S		Koncovka smršť. SKH 3 15/35 mm	3.00 ks	342,33 Kč
302788 S		Koncovka trubky 40 mm Plasson	10.00 ks	1 138,50 Kč
312240 S		Konektor UY2 přímý - plněný	12.00 ks	21,96 Kč
321714 S		Kryt optické rezervy PKOR 1000x780x450	2.00 ks	24 046,00 Kč
302532 S		Mini Marker 1255 80-6102-2191-5	18.00 ks	5 015,52 Kč
312417 S		Modul konektor. 4000-25P	88.00 ks	5 010,72 Kč
312425 S		Modul konektor. 9700-10P	3.00 ks	80,19 Kč
323050 S		Ochrana svarů trubičková PSS45-1, 45mm	78.00 ks	417,30 Kč
306776 S		Průchodka spojky Coyote s 4 vst. 8-11mm	8.00 ks	5 610,24 Kč
303251 S		Průchodka těsnící D 40mm Jackmoon	6.00 ks	604,98 Kč
410636 S		Souprava čistící metallic. kabelů - velká	3.00 ks	1 486,98 Kč
312845 S		Spojka kabelová XAGA 500 43/ 8- 150/FLE	1.00 ks	447,18 Kč
312863 S		Spojka kabelová XAGA 500 43/8-300/FLECZ	1.00 ks	559,97 Kč
312889 S		Spojka kabelová XAGA 500 75/15- 400/FLE	2.00 ks	1 561,18 Kč
306732 S		Spojka opt.univerzál.Coyote RUNT In-Line	3.00 ks	15 254,25 Kč
320294 S		Spojka smršťovací XAGA 500-100/25-460	2.00 ks	1 720,80 Kč
320295 S		Spojka smršťovací XAGA 500-125/30-460	4.00 ks	5 169,64 Kč
303003 S		Spojka trubky HDPE 40mm Plasson	4.00 ks	525,12 Kč
300027 S		Trubka HDPE 40/33 černá -2x bílé pruhy	100.00 m	3 218,00 Kč
300024 S		Trubka HDPE 40/33 černá -bílý pruh	235.00 m	7 562,30 Kč
300023 S		Trubka HDPE 40/33 černá	585.00 m	18 825,30 Kč
300036 S		Trubka HDPE 40/33 oranž. -2x bílé pruhy	450.00 m	14 481,00 Kč
300032 S		Trubka HDPE 40/33 oranžová -bílý pruh	235.00 m	7 562,30 Kč
300030 S		Trubka HDPE 40/33 oranžová	585.00 m	18 825,30 Kč
302752 S		Trubka PE 125/7,1/6000mm	24.00 ks	26 363,52 Kč
316139 S		Trubka PE 160/14,6/6000mm	21.00 ks	67 797,66 Kč
308513 S		Ubrousek čistící pro opt. vlákno 34155	1.00 ks	182,72 Kč
MATERIÁL ZHOTOVITELE - Nevykazovaný				
304267 S		Páska lepící iz. 19mmx20mx0,15mm černá	11.00 ks	0,00 Kč
301685 S		Páska pryž. izolační 19mmx10m Rotunda	16.00 ks	0,00 Kč

**Městský úřad Uherské Hradiště**  
Odbor stavebního úřadu a životního  
prostředí Odloučené pracoviště: Protzkarova  
33

**m mheáfiuti** nabylo právní moci  
df»i // iO?  
8 ji vykOMtaln\* dno: /j if  
// ^f

Ze dne: 29. března 2018  
Naše č. j.: MUUH-SŽP/25520/2018/HablWUR 36  
Spisová zn.: Spis/ 6654/2018  
Počet listů: 15  
Vyřizuje: Ing. Michal Habarta  
Telefon: 572525156  
E-mail: [michal.nabara@mesto-uh.cz](mailto:michal.nabara@mesto-uh.cz)  
Datum: 11. prosince 2018

ty dno:

**Ředitelství silnic Zlínského kraje, příspěvková  
organizace, IČ 70934860 K Majáku č.p. 5001  
761 23 Zlín**

zast. společností **PK OSSENDORF s.r.o.**  
**IČ 25564901**  
**Tomešova č.p. 503/1**  
**Staré Brno**  
**602 00 Brno 2**

## VEŘEJNÁ VYHLÁŠKA

Tento dokument je doručován způsobem „Veřejná vyhláška“ a to v souladu se zákonem č. 500/2004 Sb.,  
správní řád, a to v souladu s § 144 odst. 1 a 2, neboť se jedná o řízení s velkým počtem účastníků (s více než 30  
účastníky).

## ÚZEMNÍ ROZHODNUTÍ

č. UR 36/2018

Dne 29.03.2018 obdržel zdejší stavební úřad žádost na vydání územního rozhodnutí pro umístění stavby -  
„Silnice 11/497: Uherské Hradiště - Bílovice“, na pozemcích pozemková parcela číslo 1104/11, 1187/26,  
1187/27, 1187/28, 1187/29, 1187/30, 1187/31, 1187/32, 1187/33, 1187/34, 1187/35, 1187/36, 1187/107,  
1187/108, 1187/109, 1187/110, 1187/111, 1187/112, 1187/113, 1189/55, 1684/35, 1684/36, 1684/37, 1684/38,  
1684/39, 1684/40, 1684/41, 1684/42, 1684/43, 1684/44,  
1684/45, 1684/46, 1684/47, 1684/48, 1684/49, 1684/50 a 1684/51 (vše ostatní plocha), 1187/362, 1187/363,  
1187/365, 1187/366, 1187/368, 1187/369, 1187/370, 1187/371 a 1187/372 (vše orná půda), vše v katastrálním  
území Jarošov u Uherského Hradiště, na pozemcích stavební parcela číslo 192 a 227/2 (oba zastavěná plocha a  
nádvoří), pozemková parcela číslo 669, 670, 671, 672, 673/1, 673/2, 676/1, 676/2, 679, 680, 681, 682,  
1823/105, 1823/107, 1823/109, 1823/110, 1823/111,  
1823/112, 1823/113, 1823/114, 1823/115, 1823/116, 1823/117, 1823/118, 1823/119, 1823/120,  
1823/121, 1823/122, 1823/123, 1823/124, 1823/125, 1823/126, 1823/127, 1823/128, 1823/129,  
1823/130, 1844/2, 1847/3, 1851, 1856, 1876/3, 1888, 1889, 1891/2, 1894/2, 1896/3, 1898/3, 1899/2,  
1905/2, 1906/2, 1907/2, 1908/2, 1913/3, 1916/3, 1918/4, 1918/7, 1936/1, 1936/44, 1936/47, 1936/49, 1936/50,  
1936/51, 1936/52, 1936/53, 1936/54, 1936/56, 1936/58, 1936/60, 1936/61, 1936/63,  
1936/64, 1936/65, 1936/67, 1936/71, 1936/75, 1936/79, 1936/80, 1936/81, 1936/82, 1936/84,  
1936/85, 1936/86, 1936/87, 1936/88, 1936/89, 1936/90, 1936/91, 1936/92, 1936/93, 1936/94,  
1936/95, 1936/96, 1936/97, 1936/98, 1936/99, 1936/100, 1936/102, 1936/103, 1936/104, 1979/2, 1980/2,  
1984/2, 1985/2, 1986/2, 1986/4, 1991, 1992/1, 1999/2, 2008/1, 2008/2, 2009/1, 2009/2, 2021, 2022, 2023/1,  
2029/1, 2029/2, 2030/1, 2030/2, 2031/1, 2031/2, 2035, 2036, 2037/1, 2037/2, 2038, 2056/14, 2056/15, 2056/16,  
2056/18, 2056/20, 2056/23, 2056/25, 2056/26, 2056/28, 2056/30,  
2056/32, 2056/35, 2056/37, 2056/38, 2056/39, 2056/40, 2056/42 a 2758 (vše orná půda), 1838/3, 1840/3,  
1841/2, 1848/1, 1853/1, 1854/1, 1859/1, 1859/4, 1859/5, 1859/6, 1866/2, 1866/6, 1871/2,

Masarykovo náměstí 19  
686 01 Uherské Hradiště

T +420572525111  
E [epodatelna@mesto-uh.cz](mailto:epodatelna@mesto-uh.cz)

IČ 00291471  
DIČ CZ00291471

Č.Ú. 19-1543078319/0800  
DS ef2b3C5

1/30

1879/2, 1882/3 a 1885 (vše zahrada), 1844/1, 2945/319, 2945/320 a 2946/3 (vše vodní plocha), 1845/2, 1860/1, 1860/3, 1865/2, 1865/3, 1866/1, 1866/5, 2753/10, 2753/11, 2753/13, 2753/14, 2753/15, 2753/16, 2753/17, 2753/18, 2753/19, 2753/20, 2753/21, 2753/22, 2753/23, 2753/24, 2753/25, 2753/26, 2753/27, 2753/28, 2753/29, 2753/30, 2753/31, 2753/32, 2753/33, 2753/34, 2753/35, 2753/36, 2753/37, 2753/38, 2753/39, 2753/40, 2753/41, 2753/42, 2753/43, 2753/44, 2753/45, 2753/46, 2753/47, 2753/48, 2753/49, 2753/50, 2753/51, 2753/52, 2753/53, 2753/54, 2753/55, 2753/56, 2753/57, 2753/58, 2753/59, 2753/60, 2753/61, 2753/62, 2753/63, 2753/64, 2753/65, 2753/66, 2753/67, 2753/68, 2753/69, 2753/70, 2753/71, 2753/72, 2753/73, 2753/74, 2753/75, 2753/76, 2753/77, 2753/78, 2753/79, 2753/80, 2753/81, 2753/82, 2753/83, 2753/161, 2753/162, 2753/164, 2753/166, 2753/173, 2753/174, 2753/175, 2753/176, 2753/177, 2753/178, 2753/179, 2753/180, 2753/181, 2753/182, 2753/183, 2753/184, 2753/185, 2753/186, 2753/187, 2753/188, 2753/189, 2753/190, 2753/191, 2753/192, 2753/193, 2753/194, 2753/195, 2753/196, 2753/197, 2753/198, 2753/199, 2753/200, 2753/201, 2753/202, 2753/203, 2753/204, 2753/205, 2753/206, 2753/207, 2753/208, 2753/209, 2753/210, 2753/211, 2753/212, 2753/213, 2753/214, 2753/215, 2753/216, 2753/217, 2753/218, 2753/219, 2753/220, 2753/221, 2753/222, 2753/223, 2753/224, 2753/225, 2753/226, 2753/227, 2753/228, 2753/229, 2753/230, 2753/231, 2753/234,

porost), vše v katastrálním území Kněžpole u Uherské Hradiště, na pozemcích pozemková parcela číslo 300/1 (trvalý travní porost), 301, 302, 303, 304, 306/13, 315/1, 315/2, 316, 317, 318, 319, 320, 321, 322, 323, 324, 325/1, 325/2, 325/3, 326/1, 326/2, 326/3, 326/4, 327, 328, 329 a 330/1 (vše orná půda), 305 (zahrada), 4526/1, 4526/2, 4526/3, 4526/4, 4526/11, 4526/12, 4528, 4529/41 a 4529/57 (vše ostatní plocha), vše v katastrálním území Místřice I, a na pozemcích pozemková parcela číslo 194/1 (zahrada), 255/1 a 255/2 (oba ostatní plocha), vše v katastrálním území Včelary.

2753/251, 2753/252, 2753/254, 2753/256, 2753/265, 2753/277, 2753/278, 2753/279, 2753/280, 2753/281, 2753/282, 2753/283, 2753/284, 2753/285, 2753/286, 2753/287, 2753/288, 2753/289, 2753/290, 2753/291, 2753/292, 2753/293, 2753/294, 2753/295, 2753/296, 2753/305, 2753/306, 2753/307, 2753/308, 2753/309, 2753/310, 2753/311, 2753/312, 2753/320, 2753/321, 2753/322, 2753/323, 2753/324, 2753/325, 2753/326, 2753/327, 2753/328, 2753/329, 2753/332, 2756/2, 2756/3, 2756/4, 2756/5, 2756/6, 2756/16, 2756/18, 2760/1, 2760/7, 2760/43, 2760/44, 2760/45, 2760/46, 2760/47, 2760/48, 2760/49, 2761/2, 3031/1 a 3031/2 (vše ostatní plocha), 1873/2 (trvalý travní

Městský úřad v Uherském Hradišti, odbor stavebního úřadu a životního prostředí, oddělení územního plánování, stavebního řádu a památkové péče, jako příslušný stavební úřad podle § 13 zákona č. 183/2006 Sb., o územním plánování a stavebním řádu v platném znění (dále je "stavební zákon"), a současně jako příslušný správní úřad rozhodující o žádosti Ředitelství silnic Zlínského kraje, příspěvkové organizace, IČ 70934860, K Majáku č.p. 5001, 761 23 Zlín, zastoupené společností PK OSSENDORF s.r.o., IČ 25564901, Tomešova č.p. 503/1, Staré Brno, 602 00 Brno 2, na vydání územního rozhodnutí pro umístění shora uvedené stavby, posoudil žádost podle § 76 a § 79 stavebního zákona a na základě tohoto posouzení a provedení řízení vydává podle § 92 odst. 1 stavebního zákona a podle § 9 vyhlášky č. 503/2006 Sb., o podrobnější úpravě územního rozhodování, územního opatření a stavebního řádu, v platném znění

## ROZHODNUTÍ O UMÍSTĚNÍ STAVBY

### "SILNICE II/497: UHERSKÉ HRADIŠTĚ - BÍLOVICE"

na pozemcích pozemková parcela číslo 1104/11, 1187/26, 1187/27, 1187/28, 1187/29, 1187/30, 1187/31, 1187/32, 1187/33, 1187/34, 1187/35, 1187/36, 1187/107, 1187/108, 1187/109, 1187/110, 1187/111, 1187/112, 1187/113, 1189/55, 1684/35, 1684/36, 1684/37, 1684/38, 1684/39, 1684/40, 1684/41, 1684/42, 1684/43, 1684/44, 1684/45, 1684/46, 1684/47, 1684/48, 1684/49, 1684/50 a 1684/51 (vše ostatní plocha), 1187/362, 1187/363, 1187/365, 1187/366, 1187/368, 1187/369, 1187/370, 1187/371 a 1187/372 (vše orná půda), vše v katastrálním území Jarošov u Uherského Hradiště, na pozemcích stavební parcela číslo 192 a 227/2 (oba zastavěná plocha a nádvoří), pozemková parcela číslo 669, 670, 671, 672, 673/1, 673/2, 676/1, 676/2, 679, 680, 681, 682, 1823/105, 1823/107, 1823/109, 1823/110, 1823/111, 1823/112, 1823/113, 1823/114, 1823/115, 1823/116, 1823/117, 1823/118, 1823/119, 1823/120, 1823/121, 1823/122, 1823/123, 1823/124, 1823/125, 1823/126, 1823/127, 1823/128, 1823/129, 1823/130, 1844/2, 1847/3, 1851, 1856, 1876/3,

1888, 1889, 1891/2, 1894/2, 1896/3, 1898/3, 1899/2, 1905/2, 1906/2, 1907/2, 1908/2, 1913/3, 1916/3, 1918/4, 1918/7, 1936/1, 1936/44, 1936/47, 1936/49, 1936/50, 1936/51, 1936/52, 1936/53, 1936/54, 1936/56, 1936/58, 1936/60, 1936/61, 1936/63, 1936/64, 1936/65, 1936/67, 1936/71, 1936/75, 1936/79, 1936/80, 1936/81, 1936/82, 1936/84, 1936/85, 1936/86, 1936/87, 1936/88, 1936/89, 1936/90, 1936/91, 1936/92, 1936/93, 1936/94, 1936/95, 1936/96, 1936/97, 1936/98, 1936/99, 1936/100, 1936/102, 1936/103, 1936/104, 1979/2, 1980/2, 1984/2, 1985/2, 1986/2, 1986/4, 1991, 1992/1, 1999/2, 2008/1, 2008/2, 2009/1, 2009/2, 2021, 2022, 2023/1, 2029/1, 2029/2, 2030/1, 2030/2, 2031/1, 2031/2, 2035, 2036, 2037/1, 2037/2, 2038, 2056/14, 2056/15, 2056/16, 2056/18, 2056/20, 2056/23, 2056/25, 2056/26, 2056/28, 2056/30, 2056/32, 2056/35, 2056/37, 2056/38, 2056/39, 2056/40, 2056/42 a 2758 (vše orná půda), 1838/3, 1840/3, 1841/2, 1848/1, 1853/1, 1854/1, 1859/1, 1859/4, 1859/5, 1859/6, 1866/2, 1866/6, 1871/2, 1879/2, 1882/3 a 1885 (vše zahrada), 1844/1, 2945/319, 2945/320 a 2946/3 (vše vodní plocha), 1845/2, 1860/1, 1860/3, 1865/2, 1865/3, 1866/1, 1866/5, 2753/10, 2753/11, 2753/13, 2753/14, 2753/15, 2753/16, 2753/17, 2753/18, 2753/19, 2753/20, 2753/21, 2753/22, 2753/23, 2753/24, 2753/25, 2753/26, 2753/27, 2753/28, 2753/29, 2753/30, 2753/31, 2753/32, 2753/33, 2753/34, 2753/35, 2753/36, 2753/37, 2753/38, 2753/39, 2753/40, 2753/41, 2753/42, 2753/43, 2753/44, 2753/45, 2753/46, 2753/47, 2753/48, 2753/49, 2753/50, 2753/51, 2753/52, 2753/53, 2753/54, 2753/55, 2753/56, 2753/57, 2753/58, 2753/59, 2753/60, 2753/61, 2753/62, 2753/63, 2753/64, 2753/65, 2753/66, 2753/67, 2753/68, 2753/69, 2753/70, 2753/71, 2753/72, 2753/73, 2753/74, 2753/75, 2753/76, 2753/77, 2753/78, 2753/79, 2753/80, 2753/81, 2753/82, 2753/83, 2753/161, 2753/162, 2753/164, 2753/166, 2753/173, 2753/174, 2753/175, 2753/176, 2753/177, 2753/178, 2753/179, 2753/180, 2753/181, 2753/182, 2753/183, 2753/184, 2753/185, 2753/186, 2753/187, 2753/188, 2753/189, 2753/190, 2753/191, 2753/192, 2753/193, 2753/194, 2753/195, 2753/196, 2753/197, 2753/198, 2753/199, 2753/200, 2753/201, 2753/202, 2753/203, 2753/204, 2753/205, 2753/206, 2753/207, 2753/208, 2753/209, 2753/210, 2753/211, 2753/212, 2753/213, 2753/214, 2753/215, 2753/216, 2753/217, 2753/218, 2753/219, 2753/220, 2753/221, 2753/222, 2753/223, 2753/224, 2753/225, 2753/226, 2753/227, 2753/228, 2753/229, 2753/230, 2753/231, 2753/234, 2753/251, 2753/252, 2753/254, 2753/256, 2753/265, 2753/277, 2753/278, 2753/279, 2753/280, 2753/281, 2753/282, 2753/283, 2753/284, 2753/285, 2753/286, 2753/287, 2753/288, 2753/289, 2753/290, 2753/291, 2753/292, 2753/293, 2753/294, 2753/295, 2753/296, 2753/305, 2753/306, 2753/307, 2753/308, 2753/309, 2753/310, 2753/311, 2753/312, 2753/320, 2753/321, 2753/322, 2753/323, 2753/324, 2753/325, 2753/326, 2753/327, 2753/328, 2753/329, 2753/332, 2756/2, 2756/3, 2756/4, 2756/5, 2756/6, 2756/16, 2756/18, 2760/1, 2760/7, 2760/43, 2760/44, 2760/45, 2760/46, 2760/47, 2760/48, 2760/49, 2761/2, 3031/1 a 3031/2 (vše ostatní plocha), 1873/2 (trvalý travní porost), vše v katastrálním území Kněžpole u Uherské Hradiště, na pozemcích pozemková parcela číslo 300/1 (trvalý travní porost), 301, 302, 303, 304, 306/13, 315/1, 315/2, 316, 317, 318, 319, 320, 321, 322, 323, 324, 325/1, 325/2, 325/3, 326/1, 326/2, 326/3, 326/4, 327, 328, 329 a 330/1 (vše orná půda), 305 (zahrada), 4526/1, 4526/2, 4526/3, 4526/4, 4526/11, 4526/12, 4528, 4529/41 a 4529/57 (vše ostatní plocha), vše v katastrálním území Místřice I, a na pozemcích pozemková parcela číslo 194/1 (zahrada), 255/1 a 255/2 (oba ostatní plocha), vše v katastrálním území Včelary.

#### **Popis stavby:**

##### **Objekty pozemních komunikací**

**SO 10/ - Silnice 11/497** - jedná se o úpravu silnice 11/497 v předmětném úseku km 4,914 75 - 6,298 81 provozního staničení (tj. úsek od mostního objektu ev.č. 497-001 až po označení začátku obce Bílovice svislým dopravním značením), spočívající v úpravě na zajištění parametrů návrhové rychlosti  $V_n = 80$  km/h, resp.  $V_n = 60$  km/h v pravostranném směrovém oblouku před obcí Bílovice. Celkové šířkové uspořádání S9,5/80 (60) - tj. šířka 9,5 m, návrhová rychlost 80 km/h, resp. 60 km/h. Celkem bude upraveno 1385 m trasy. Bude také provedena úprava stávajících křižovatek, a to uvedeným způsobem:

o **Křižovatka Kněžpole** (styková křižovatka se silnicí 111/49729 vlevo) - rozšíření jízdního pruhu na 5,5m, nároží křižovatek rozšířeno, pro převedení chodců je do místa pro přecházení vložen ochranný ostrůvek šířky min. 2,5 m a délky 4 m.

o **Křižovatka „Místřice“** (vnější odsazená, nově průsečná křižovatka se silnicí 111/49729 vlevo a silnicí 111/49728 vpravo) - navržen přídatný pruh pro odbočení vlevo v obou směrech, odsazené křížení upraveno přeložkou severní silnice 111/49729 směrem na západ do místa křížení s jižní silnicí 111/49728, nároží křižovatek rozšířeno, pro převedení chodců je do místa pro přecházení vložen ochranný ostrůvek 2,5 m a délky 4 m, dále navrženo oddělení protisměrných jízdních pruhů dělicím ostrůvkem šířky 2,5 m.

T +420 572 525 111 E  
[epodatelna@mesto-uh.cz](mailto:epodatelna@mesto-uh.cz)

IČ 00291471 DIČ  
CZ00291471

Č.Ú. 19-1543078319/0800 DS  
ef2b3C5

SO 103 - Silnice 111/49729 km 1.50 - Jedná se o úpravu vedlejší komunikace v křižovatce „Kněžpole“. Komunikace bude upravena výškově i šířkově pro zlepšení parametrů napojení na silnici 11/497. V křižovatce budou jízdní pruhy rozšířeny na min. 3,0 m + rozšíření. Celková šířka 8,50 m.

SO 104 - Silnice 111/49729 km 2.46 - Jedná se o úpravu vedlejší komunikace v křižovatce „Mistřice“ napojující obec Kněžpole. Komunikace bude upravena výškově i šířkově pro zlepšení parametrů napojení na silnici 11/497. Komunikace je polohově přesunuta západně pro vytvoření potřebného vstřícného křížení se silnicí 111/49728 směr Mistřice, aby byla odstraněna stávající nevhodně odsazená křižovatka. V křižovatce budou jízdní pruhy rozšířeny na min. 3,0m + rozšíření. Celková šířka 7,50m. SO 105 - Silnice 111/49728 - Jedná se o úpravu vedlejší komunikace v křižovatce „Mistřice“ napojující obec Mistřice. Komunikace bude upravena výškově i šířkově pro zlepšení parametrů napojení na silnici 11/497. Napojení sousední nemovitosti nebude dotčeno. V křižovatce budou jízdní pruhy rozšířeny na min. 3,0m + rozšíření. Celková šířka 7,50 m.

SO 106- Zastávkové zálivy na silnici 11/497 - Při úpravě silnice 11/497 jsou navrženy 3 nové zastávkové zálivy podél jízdních pruhů:

o km 0,460 - zastávka Uherské Hradiště, Jarošov, Bláně o km 1,430 - zastávka Kněžpole, vodárna o km 2,550 - zastávka Mistřice, rozc. 1.0

Zálivy budou široké min. 3,25 m (rozšíření v zastávce Bláně na 4,25 m je dáno přípravou na případné rozšíření silnice 11/497 na kategorii S 9,5, rozšíření v ostatních zastávkách je dáno vymístěním mimo rozhled / křižovatce), délka nástupní hrany bude 15 m.

SO 107 - Chodníky - zastávka Bláně - úprava stávajícího a vybudování nového chodníku pro přístup pěších k upravené zastávce Uherské Hradiště, Bláně (km 0,460). Dojde k vybudování nových nástupišť šířky 2,2 m a navazujících chodníků šířky 1,5 m do prostoru nového místa pro přecházení a navazujícího chodníku. Přecházení je řešeno šířkou chodníku 4 m a délkou 7 m.

SO 108 - Chodníky - zastávka Vodárna - vybudování nového chodníku pro přístup pěších k upravené zastávce Kněžpole, Vodárna (km 1,42). Zastávka slouží obci Kněžpole, dnešní zastávka je bez nástupišť a přístupu přes silnici 11/497. Nově dojde k vybudování nových nástupišť šířky 2,2 m a délkou 15 m a k vybudování navazujících chodníků šířky 1,5 m do prostoru nového místa pro přecházení a navazujícího chodníku směr Kněžpole. Chodník ukončen v místě křižovatky vstupem do vozovky. Přecházení je řešeno šířkou chodníku 4 m a délkou 2x4,5 m se středním dělicím ostrůvkem.

SO 109 - Chodníky - zastávka Mistřice - vybudování nového chodníku pro přístup pěších k upravené zastávce Mistřice, rozcestí (km 2,54). Zastávka slouží obci Mistřice, dnešní zastávka je bez nástupišť a přístupu přes silnici 11/497. Nově dojde k vybudování nových nástupišť šířky 2,2 m a délkou 15 m a k vybudování navazujících chodníků šířky 1,5 m do prostoru nového místa pro přecházení a navazujícího chodníku směr Kněžpole a Mistřice. Chodník ukončen v místě křižovatky vstupem do vozovky. Přecházení je řešeno šířkou chodníku 4 m a délkou 7+4,25 m se středním dělicím ostrůvkem. **Vodohospodářské objekty**

SO 301 - Odvodnění komunikace km 1.4-1.5 - řeší odvádění srážkových vod silnice 11/497 shromažďovaných mezi vozovkou a novými chodníky v prostoru křižovatky Kněžpole a zastávek Kněžpole, vodárna. Srážkové vody jsou shromažďovány pomocí příkopů do uličních a horských vpustí. Součástí objektů jsou kanalizační přípojky a kanalizace od vpustí s vyústěním na zemní těleso a do vsakovacích příkopů. Jsou navrženy kanalizace DN300 s vedením mimo vozovky v zelených pásích a chodnicích. Na směrových lomech kanalizace jsou navrženy šachty. Délka kanalizace DN 300 - 72 m, počet šachet 2 ks

SO 302 - Odvodnění komunikace km 2 46 - řeší odvádění srážkových vod z prostoru křižovatky Mistřice v km 2,46. Jedná se o převádění srážkových vod přebudovanou stávající kanalizací ze směru Mistřice do patního příkopu směr Kněžpole. Jedná se o úpravu trasy kanalizace a nové přípojky z nových horských vpustí. Srážkové vody jsou shromažďovány pomocí příkopů do uličních a horských vpustí. Součástí objektů jsou kanalizační přípojky a kanalizace od vpustí s vyústěním na zemní těleso a do vsakovacích příkopů. Navržena je kanalizace DN500, trasovaná pod vozovkami silnice 11/497 a silnic III. třídy. Na směrových lomech kanalizace a na napojení přípojek jednotlivých vpustí jsou navrženy šachty. Délka kanalizace DN 300 - 178m, počet šachet - 4 ks.

SO 303 - Odvodnění komunikace km 2,5-2,6 - řeší odvádění srážkových vod z prostoru sil. 11/497 shromažďovaných mezi vozovkou a novými chodníky, popř. dělicími ostrůvky v úseku mezi křižovatkou Mistřice a začátkem obce Mistřice. Srážkové vody jsou shromažďovány pomocí příkopů do uličních a horských vpustí. Součástí objektů jsou kanalizační přípojky a kanalizace od vpustí s vyústěním na zemní těleso a do vsakovacích příkopů. Navržena je kanalizace DN300 s vedením v dělicím ostrůvku a křížně přes silnici 11/497. Na směrových lomech kanalizace jsou navrženy šachty. Délka kanalizace DN 300 - 121 m, počet šachet - 5 ks.

SO 311 Přeložka vodovodu km 1.74 LT 150 - Jedná se o umístění nového vodovodního řádu „A“ z plastového potrubí PE100-RC SDR 17, délka trasy 36,4 m, délka chráničky 26,2 m.

Masarykovo náměstí 19

T +420 572 525111

IČ 00291471

Č.Ú. 19-1543078319/0800

686 01 Uherské Hradiště

E [epodatelna@mesto-uh.cz](mailto:epodatelna@mesto-uh.cz)

DIČ 0200291471

DS ef2b3C5

Elektro a sdělovací objekty

SO 402 Přeložka nadzemního vedení VN km 2.1 - Stávající vzdušné vedení VN 15 v km 2,1 bude přeloženo do nové trasy. Jedná se o výměnu jednoho sloupu. Nový sloup se osadí pod svah mimo těleso nové komunikace. Délka trasy - 125 m, počet nových sloupů - 1 ks, počet demontovaných sloupů - 1 ks.

SO 403 - Přeložka nadzemního vedení NN km 2.42 -2.7 - Stávající nadzemní vedení přivedů k budovám na



parcelách p.č. 192, p.č. 227/2 a 255, vše k.ú. Kněžpole, bude v dotčeném úseku narazeno opět nadzemním vedením 4x70 NFAX na betonových sloupech. Přeložka bude od stávajícího sloupu č. 408 po poslední sloup č. 414 a dále až po konzole na budovách p.č. 192 a p.č. 227/2. Délka trasy - 390 m, počet nových sloupů - 8 ks, počet demontovaných sloupů - 7 ks.

SO 404- Veřejné osvětlení - zastávka Bláně km. 0,445 - 0,524 - Napojení VO bude z nové zapínací skříně osazené u stávající sloupové trafostanice. Napojení bude přímo z distribučního rozvaděče NN trafostanice. Osvětlení je navrženo svítidly LED na sloupech výšky 6 m. Počet sloupů - 6 ks, počet svítidel - 6 ks, délka trasy 250 m.

SQ405- Veřejné osvětlení - zastávka Vodárna km 0.1 - 1.50 - Napojení VO bude ze stávajícího vedení vyvedeného z vodárny a ukončeného ve stávajícím sloupu u křižovatky u odbočky od stávající hlavní komunikace k vodárně. Tento sloup bude demontován a stávající kabel bude zatažen do nového sloupu umístěného v blízkosti stávajícího. Vlastní osvětlení zastávek je navrženo svítidly LED 29W na sloupech výšky 6 m. Osvětlení křižovatky potom svítidly LED 66W na sloupech výšky 8 m s výložníkem 1,5 m. Počet sloupů výšky 6 m - 6 ks, počet svítidel 29W - 6 ks, počet sloupů výšky 8 m - 2 ks, počet svítidel 66W, délka trasy 300 m.

SQ406- Veřejné osvětlení - zastávka Mistřice - Napojení VO bude od stávajícího předposledního sloupu VO komunikace do Mistřic. Poslední sloup bude přeložen do nové pozice. Vlastní osvětlení zastávek je navrženo výbojkovými svítidly 50W na sloupech výšky 6 m. Přeložka stávajícího sloupu bude osazen nový sloup výšky 8m s výložníkem 1,5m a stávající svítidlo se přesune. Počet sloupů výšky 6 m - 6 ks, počet svítidel 50W - 6 ks, počet sloupů výšky 8 m - 1 ks, počet přesunutých svítidel 1 ks, délka trasy 340 m.

SO 407 - Veřejné osvětlení - obec Bílovice - Úprava veřejného osvětlení vlivem přeložky nadzemního vedení NN, na kterém jsou svítidla i kabel dnes připevněny.

SO 408 - SO 412 Úpravy vedení CETIN - řeší přeložky podzemních vedení sítí elektronických komunikací společnosti Česká telekomunikační infrastruktura a.s. v okolí silnice 11/497. Stavbou bude dotčena optická trasa v úseku km 1,28 - 1,54 a km 2,17 - 2,7, trasa metalických kabelů v úseku km 1,28- 1,54 a km 2,17 - 2,7, a trasa metalických kabelů v úseku km km 1,28- 1,54 a km 2,17 - 2,7. Objekty pozemních staveb

SO 701 - SO 703 Přístřešky na zastávkách - osazení zastávkových přístřešků včetně zpevnění plochy pod přístřešky.

Součástí stavby je příprava území, kácení, přesun 2 sakrálních staveb - pomníčků, zařízení stavenišť, úpravy stávajících sjezdů, svislé a vodorovné dopravní značení, vegetační a terénní úpravy, kompenzační výsadba, rekultivace ploch a ostatní vegetační a terénní úpravy.

Území dotčení vlivy stavby: Vlivem stavby budou dotčeny pouze pozemky dotčené záměrem, ostatní pozemky budou dotčeny pouze nepřímo.

Další podmínky:

1. Stavba bude umístěna na uvedených pozemcích v katastrálních územích Jarošov u Uherského Hradiště, Kněžpole u Uherského Hradiště, Mistřice I a Včelary tak, jak je shora uvedeno a současně zakresleno v situačním výkresu C.3 - katastrální situační výkres v měřítku 1:1000, který je součástí dokumentace stavby. Případné změny nesmí být provedeny bez předchozího povolení stavebního úřadu
2. Souhlas k trvalému a dočasnému odnětí půdy ze zemědělského půdního fondu (dále jen „ZPF“), vydaný formou závazného stanoviska podle § 149 odst. 1 zákona č. 500/2004 Sb., správní řád v platném znění (dále jen "správní řád"), vydal Krajský úřad Zlínského kraje, odbor životního prostředí a zemědělství, jako orgán ochrany ZPF, příslušný podle § 17a písm. e) zákona ČNR č. 334/1992 Sb., o ochraně ZPF, ve znění pozdějších předpisů (dále jen „zákon“), dne 05.06.2018 pod č.j.: KUZL 85363/2017.  
Podle ustanovení § 9 odst. 8 zákona, se uděluje souhlas k trvalému odnětí 2,6370 ha půdy ze zemědělského půdního fondu, a také souhlas k dočasnému odnětí 1,2719 ha pozemků ze zemědělského půdního fondu na 5 let včetně 3-leté biologické rekultivace, pro stavbu „Silnice II/497: Uherské Hradiště - Bílovice“, a to k následujícím, jednoznačně vymezeným pozemkům (jejich částem) v katastrálních územích Jarošov u Uherského Hradiště, Kněžpole u Uherského Hradiště, Mistřice I a Včelary (dle přílohy č. 1 výše uvedeného závazného stanoviska ze dne 05.06.2018):

Seznam dotčených pozemků v katastrálním území Jarošov u Uherského Hradiště:

Trvalé odnětí ze ZPF: 1187/372, 1187/371, 1187/370, 1187/369, 1187/368, 1187/366, 1187/365, 1187/363, 1187/362

Seznam dotčených pozemků v katastrálním území Kněžpole u Uherského Hradiště:

Trvalé odnětí ze ZPF: 1823/116, 1823/118, 1823/105, 1838/3, 1823/107, 1840/3, 1823/109, 1841/2, 1823/111, 1823/113, 1844/2, 1823/115, 1823/117, 1847/3, 1851, 1848/1, 1853/1, 1856, 1823/119, 1854/1, 1823/120, 1859/4, 1823/121, 1859/5, 1823/122, 1823/123, 1823/124, 1823/125, 1866/2, 1871/2, 1823/126, 1823/127, 1823/128, 1823/129, 1823/130, 1879/2, 1885, 1936/44, 1888, 1936/44, 1888, 1936/47, 1891/2, 1936/49, 1894/2, 1936/51, 1896/3, 1936/50, 1898/3, 1936/52, 1899/2, 1936/54, 1905/2, 1906/2, 1936/53, 1907/2, 1936/56, 1908/2, 1936/58, 1936/60, 1913/3, 1936/61, 1916/3, 1936/63, 1918/4, 1918/7, 1936/65, 1936/67, 1936/71, 1936/75, 1936/79, 1936/82, 1936/84, 1936/86, 1936/89, 1936/91, 1936/93, 1936/95, 1936/97, 1936/99, 1936/102, 1936/81, 1936/103, 1936/80, 1936/64, 1936/104, 1936/1, 1936/85, 1936/87, 1936/88, 1936/90, 1936/92, 1936/94, 1936/96, 1936/98, 1936/100, 1979/2, 1980/2, 1984/2, 1985/2, 2056/16, 1986/4, 2056/18, 1986/2, 2056/20, 1991, 2056/23, 1992/1, 2056/25, 1999/2, 2056/26, 2008/1, 2056/28, 2008/2, 2056/30, 2009/1, 2056/32,

2009/2, 2056/35, 2056/38, 2758, 2056/37, 2056/39, 2056/40, 2056/42, 670, 671, 672, 673/1, 673/2, 2031/2, 2031/1, 2030/2, 2030/1, 2029/2, 2029/1, 2023/1, 2022, 2021, 676/2, 676/1, 669, 682, 681, 680

*Dočasné odnětí ze ZPF:* 1894/2, 1896/3, 1898/3, 1899/2, 1905/2, 1906/2, 1907/2, 1908/2, 1913/3, 1916/3, 1918/4, 1918/7, 2056/16, 2056/18, 2056/20, 2056/23, 2056/25, 2056/26, 2056/28, 2056/30, 2056/32, 670, 671, 672, 669, 679

Seznam dotčených pozemků v katastrálním území Mistřice I:

*Trvalé odnětí ze ZPF:* 330/1, 300/1, 329, 315/2, 328, 327, 326/4, 326/2, 325/2, 326/1, 325/1, 326/3, 325/3, 323, 324, 322, 321, 319, 320, 318, 317, 315/1, 316, 302, 301, 303, 304

*Dočasné odnětí ze ZPF:* 330/1

Seznam dotčených pozemků v katastrálním území Včelarov:

*Trvalé odnětí ze ZPF:* 194/1

Souhlas k trvalému odnětí půdy ze ZPF se uděluje za předpokladu, že k zabezpečení ochrany ZPF investor nebo jeho právní zástupce zajistí splnění následujících podmínek:

- Hranice odnímaného pozemku zřetelně vyznačí v terénu tak, aby nedocházelo k neoprávněnému záboru ZPF.
- Za dočasné odnětí půdy ze ZPF je osoba, které svědčí oprávnění k záměru, pro který byl vydán souhlas s odnětím, povinna ve smyslu ust. § 11 odst. 1 zákona zaplatit odvod. Dle ust. § 11 b odst. 1 zákona je odvod za dočasné odnětí půdy ze ZPF placen každoročně až do doby ukončení rekultivace podle schváleného plánu. Orientační výpočet odvodů, je součástí spisové dokumentace. Konkrétní finanční částka bude v souladu s ust. § 11 odst. 2 zákona stanovena dle přílohy zákona (viz ust. § 9 odst. 9 zákona) Městským úřadem Uherské Hradiště po zahájení realizace záměru. V souvislosti s ust. § 11 odst. 4 zákona, je povinný k platbě odvodů povinen orgán ochrany ZPF (MěÚ Uherské Hradiště a Krajského úřadu Zlín), doručit kopii pravomocného rozhodnutí vydaného podle zvláštních právních předpisů, a to do 6 měsíců ode dne nabytí právní moci, a písemně oznámit zahájení realizace záměru a to nejpozději 15 dnů před jejím zahájením.
- Za trvalé odnětí půdy ze ZPF se nepředepisují odvody v souladu s ust. § 11a odst. 1 písm. b) zákona pro stavby dálnic, silnic a místních komunikací, včetně jejich součástí a příslušenství.
- V souladu s ust. § 8 odst. 1 písm. a) zákona uděluje orgán ochrany ZPF výjimku ze skrývky ornice na trvale odnímaných pozemcích o celkové výměře 1342 m<sup>2</sup> z důvodů jejího znehodnocení v blízkosti stávající silnice. Jedná se o pozemky parc.č. 1838/3 v k.ú. Kněžpole výměra (5 m<sup>2</sup>), parc. č. 1840/3 v k.ú. Kněžpole výměra (16 m<sup>2</sup>), parc. č. 1841/2 v k.ú. Kněžpole výměra (6 m<sup>2</sup>), parc. č. 1844/2 v k.ú. Kněžpole výměra (2 m<sup>2</sup>), parc. č. 1847/3 Kněžpole výměra (14 m<sup>2</sup>), parc. č. 1848/1 Kněžpole výměra (44 m<sup>2</sup>), parc.č. 1853/1 v k.ú. Kněžpole výměra (41 m<sup>2</sup>), parc.č. 1854/1 v k.ú. Kněžpole výměra (19 m<sup>2</sup>), parc.č. 1854/1 v k.ú. Kněžpole výměra (16 m<sup>2</sup>), 1859/4 v k.ú. Kněžpole výměra (38 m<sup>2</sup>), parc.č. 1859/5 v k.ú.

Masarykovo náměstí 19  
686 01 Uherské Hradiště

T +420572525111  
E [epodatelna@mesto-uh.cz](mailto:epodatelna@mesto-uh.cz)

IČ 00291471  
DIČ CZ00291471

Č.Ú. 19-1543078319/0800  
DS ef2b3cs

Kněžpole výměra (44 m<sup>2</sup>), parc.č. 1866/2 v k.ú. Kněžpole výměra (15 m<sup>2</sup>), parc.č. 1871/2 v k.ú. Kněžpole výměra (12 m<sup>2</sup>), parc. č. 330/1 v k.ú. Mistřice 1 výměra (10 m<sup>2</sup>), parc.č. 329 v k.ú. Mistřice I výměra (140 m<sup>2</sup>), parc.č. 315/2 Mistřice I výměra (36 m<sup>2</sup>), parc.č. 327 Mistřice I výměra (215 m<sup>2</sup>), parc.č. 325/2 v k.ú. Mistřice I výměra (429 m<sup>2</sup>), parc.č. 194/1 v k.ú. Včelary výměra (15 m<sup>2</sup>), 300/1 v k.ú. Mistřice I výměra (225 m<sup>2</sup>).

- V souladu s ust. § 8 odst. 1 písm. a) zákona je investor povinen provést na vlastní náklady skrývku ornice z trvale a dočasně odnímaných ploch. V rámci stavby „Silnice II/497: Uherské Hradiště - Bílovice“ bylo provedeno pedologické posouzení, na základě kterého byla stanovena mocnost ornice na 0,25 m, 0,30 m, 0,35 m dle BPEJ jednotlivých pozemků.

Z ploch trvalého odnětí na pozemcích uvedených v příloze č. 1 bude provedena skrývka kulturní vrstvy půdy na ploše 25028 m<sup>2</sup> v mocnosti cca 0,30 m o celkovém objemu 7508,4 m<sup>3</sup>.

Tato ornice bude ihned po sejmutí hospodárně rozprostřena v mocnosti 0,10 m na okolních pozemcích, které nejsou dotčeny stavbou a jsou zemědělsky využívány. Soupis parcelních čísel, na které bude ornice hospodárně rozprostřena v mocnosti 0,10 m je nedílnou součástí tohoto souhlasu k odnětí - Příloha č. 2- tabulka č. 6.

Z plochy dočasného odnětí bude provedena celoplošná skrývka kulturní vrstvy půdy. Z odnímané plochy 12 719 m<sup>2</sup> bude skryta ornice v mocnosti 0,25 m, 0,30 m, 0,35 m celkovém objemu 3870,8 m<sup>3</sup>. Pozemky určeny k dočasnému odnětí jsou rozděleny do 3 ploch, o Z plochy dočasného odnětí č. 1 u pozemků parc. č. (část) 670, (část) 671, (část) 672, (část) 669, 679 v k.ú. Kněžpole u Uherského Hradiště a část pozemku parc.č. 330/1 v k.ú. Mistřice I o celkové výměře 4889 m<sup>2</sup> bude provedena skrývka kulturní vrstvy půdy v mocnosti 0,30 m o celkovém objemu 1466,7 m<sup>3</sup>. Ornice bude uložena na deponii na části dočasně odnímané plochy a po ukončení stavební činnosti budou pozemky rekultivovány a vráceny vlastníkům k zemědělskému užívání.

o Z plochy dočasného odnětí č. 2 u pozemků (část) 2056/16, (část) 2056/18, (část) 2056/20, (část) 2056/23, (část) 2056/25, (část) 2056/26, (část) 2056/28, (část) 2056/30, (část) 2056/32 v k.ú. Kněžpole u Uherského Hradiště o celkové výměře 3362 m<sup>2</sup> bude provedena skrývka kulturní vrstvy půdy v mocnosti 0,25 m o celkovém objemu 840,5 m<sup>3</sup>. Ornice bude uložena na deponii na části dočasně odnímané plochy a po ukončení stavební činnosti budou pozemky rekultivovány a vráceny vlastníkům k zemědělskému užívání, o Z plochy dočasného odnětí č. 3 u pozemků parc.č. 1894/2, 1896/3, 1898/3, 1899/2, 1905/2, 1906/2, 1907/2, 1908/2, 1913/3, 1916/3, 1918/4, 1918/7 v k.ú. Kněžpole u Uherského Hradiště o celkové výměře 4468 m<sup>2</sup> bude provedena skrývka kulturní vrstvy půdy v mocnosti 0,35 m o celkovém objemu 1563,8 m<sup>3</sup>. Ornice bude uložena na deponii na části dočasně odnímané plochy a po ukončení stavební činnosti budou pozemky rekultivovány a vráceny vlastníkům k zemědělskému užívání.

O všech manipulacích se skrytými kulturními vrstvami zemin povede investor průkaznou evidenci, která bude orgánu ochrany ZPF předložena v případě provádění kontroly. Před zahájením skrývky ornice budou odnímané pozemky podle potřeby pokoseny a vzrostlý plevel odvezen. Deponie bude ošetřována tak, aby nedocházelo k jejímu znehodnocení (zaplevelení, erozi, odcizení).

- Bude-li narušen přístup na okolní zemědělské pozemky, zajistí investor, dle konkrétních požadavků vlastníků (nájemců) na vlastní náklad přístup na tyto pozemky a možnost hospodaření.
- Dojde-li vlivem realizace záměru k poškození kvality vodních poměrů na okolních zemědělských pozemcích, zajistí investor na svůj náklad nápravná opatření.
- Investor učiní opatření, aby během provádění činnosti souvisejících se stavbou, nedocházelo ke kontaminaci odnímaných ani přilehlých zemědělských pozemků.
- Tento souhlas musí být závaznou součástí rozhodnutí, která budou ve věci vydána podle zvláštních předpisů. Platnost tohoto souhlasu bude totožná s platností těchto rozhodnutí a prodlužuje se současně s prodloužením jejich platnosti podle zvláštních předpisů (viz. § 10 odst. 1 zákona).
- Schvaluje plán 3 - leté biologické rekultivace pro dočasné odnětí půdy ze ZPF pro stavbu „Silnice II/497: Uherské Hradiště-Bílovice“. Plán rekultivace je součástí zemědělské přílohy pro odnětí půdy ze ZPF.

Seznam pozemků, na kterých bude hospodárně rozprostřena ornice (dle přílohy č. 2 - tabulky č.

6 vvše uvedeného závazné stanoviska ze dne 05.06.2018):

. k.ú. Jarošov u Uherského Hradiště - 1187/372, 1187/371, 1187/370, 1187/369, 1187/368, 1187/366, 1187/365, 1187/363

. k.ú. Kněžpole u Uherského Hradiště - 1823/116, 1823/105, 1823/107, 1823/109, 1823/111, 1823/115, 1856, 1823/119, 1823/120, 1823/121, 1823/123, 1823/124, 1823/125, 1823/126, 1894/2, 1896/3, 1898/3, 1899/2, 1905/2, 1906/2, 1907/2, 1908/2, 1913/3, 1916/3, 1918/4, 1918/7, 1936/82, 1936/84, 1936/86, 1936/89, 1936/91, 1936/93, 2056/16, 2056/18, 2056/20, 2056/23, 2056/25, 1999/2, 2056/26, 2008/1, 2056/28, 2008/2, 2056/30, 2009/1, 2056/32, 2009/2, 2056/35, 2056/38, 2056/37, 2056/39, 670, 671, 672, 673/1, 673/2, 669, 1823/112, 2056/14, 679, 2056/15

• k.ú. Mistřice I. - 330/1, 326/1, 326/3, 323

3. **Souhlas k pokácení dřevin**, vydaný formou závazného stanoviska podle § 149 odst. 1 správního řádu, vydal obecní úřad Kněžpole, jako věcně a místně příslušný správní orgán ochrany přírody a krajiny ve smyslu § 7 odst. 2, § 61 odst. 1 písm. a) a § 109 odst. 3 písm. b) zákona č. 128/2000 Sb., o obcích, ve znění pozdějších předpisů, a podle § 75 odst. 1 písm. a) a § 76 odst. 1 písm. a) zákona č. 114/1992 Sb., o

ochraně přírody a krajiny, ve znění pozdějších předpisů (dále jen „zákon“), vy smyslu ustanovení § 10a 11 správního řádu, a to dne 22.03.2018 pod č.j. 112/2018.

Jako dotčený orgán v souladu s § 4 odst. 2 písm. a) stavebního zákona, podle ustanovení § 8 odst. 6 a § 9 odst. 1 zákona, uděluje souhlas

- a) Vlastníkovi pozemků - Zlínskému kraji, třída Tomáše Bati 21, 760 01 Zlín, k pokácení dřevin v k.ú. Kněžpole u Uherského Hradiště rostoucích mimo les, a to v rozsahu:  
Jabloň (2 ks; inv.číslo 147, 149; parc.č. 2753/228), Jabloň (1 ks; inv.číslo 150; parc.č. 2753/227), Jabloň (1 ks; inv.číslo 152; parc.č. 2753/221), Jabloň (1 ks; inv.číslo 153; parc.č. 2753/220), Jabloň (1 ks; inv.číslo 155; parc.č. 2753/187), Jabloň (1 ks; inv.číslo 156; parc.č. 2753/179), Jabloň (1 ks; inv.číslo 157; parc.č. 2753/175), Jabloň (1 ks; inv.číslo 158; parc.č. 2753/173), Jabloň (1 ks; inv.číslo 222; parc.č. 2753/174), Lípa srdčitá (2 ks; inv.číslo 159, 160; parc.č. 2753/46)
- b) Vlastníkovi pozemku - Ing. Dagmar Fořtové, Palackého 388, 281 01 Velim, k pokácení dřevin v k.ú. Kněžpole u Uherského Hradiště rostoucích mimo les, a to v rozsahu:  
Jabloň (1 ks; inv.číslo 154; parc.č. 2753/188)
- c) Vlastníkům pozemku - Milanu Angerovi, U větrolamu 558/17, Dolní Chabry, 184 00 Praha 8; Zdeňce Čadové, Včelary 457, 687 12 Bílovice; Mgr. Alici Flodrové, Jižní 3771/5, 695 01 Hodonín; FYTO, spol. s.r.o., Pivovarská 536, 686 01 Uherské Hradiště; Ivaně Malošové, Vančurova 2451/8, 669 02 Znojmo; Janě Procházkové, Zahradníkova 824/28, 602 00 Brno; Olze Rohovské, Sedlešovice 102, 671 81 Nový Šaldorf - Sedločovice, k pokácení dřevin v k.ú. Kněžpole u Uherského Hradiště rostoucích mimo les, a to v rozsahu:  
Hrušeň obecná (2 ks; inv.číslo 220, 221; parc.č. 2753/13)

Závazné stanovisko se vydává za podmínky omezení doby kácení na dobu vegetačního klidu, tedy mezi 1. říjnem až 31. březnem kalendářního roku, nebude-li s orgánem ochrany přírody Obecním úřadem Kněžpole dohodnut jiný termín.

Jako dotčený orgán v souladu s § 4 odst. 2 písm. a) stavebního zákona, podle ustanovení § 8 odst. 6 a § 9 odst. 1 zákona, žadatel i Ředitelství silnic Zlínského kraje ; řís: ěvková organizace IČ 70934860) stanovuje povinnost provedení náhradní výsadby dle § 9 odst. 1 zákona ke kompenzaci ekologické újmy, za těchto podmínek:

- Náhradní výsadba bude vycházet z projektové dokumentace stavby s názvem „Silnice II/497: Uherské Hradiště - Bílovice“, a to dle Situačního výkresu: Koordinační situace, číslo přílohy C.2, vypracovaného společností PK OSSENDORF, s.r.o., Projektová kancelář dopravních staveb, Tomešova 1, 602 00 Brno, IČ 25564901.
- Za vykácené dřeviny bude provedena nová výsadba geograficky původních druhů dřevin, případně vysokokmenných ovocných dřevin v počtech minimálně kus za kus.

Současně se žadateli stanovuje povinnost pečovat o vysazené dřeviny po dobu 5 let ode dne provedení výsadby (dostatečná zálivka, odstraňování plevelů v blízkosti dřevin, výchovný řez, atd.). V případě uhybnutí vysazených dřevin bude výsadba ve vhodném ročním období nahrazena.

4. **Souhlas vodoprávního úřadu**, vydaný formou závazného stanoviska podle § 149 správního řádu, vydal Městský úřad Uherské Hradiště, odbor stavebního úřadu a životního prostředí, oddělení vodoprávního úřadu a životního prostředí (dále jen „vodoprávní úřad“), jako věcně příslušný vodoprávní úřad dle § 104 odst. 2 písm. c) a § 106 odst. 1 zákona č. 254/2001 Sb., o vodách a o změně některých zákonů, ve znění pozdějších předpisů (dále jen „vodní zákon“), a jako místně příslušný vodoprávní úřad dle § 11 správního řádu, a to dne 11.05.2018 pod č.j.

Masarykovo náměstí 19

T +420572525111

IČ 00291471

Č.Ú. 19-1543078319/0800

686 01 Uherské Hradiště

E [epodatelna@mesto-uh.cz](mailto:epodatelna@mesto-uh.cz)

DIČ CZ00291471

DS ef2b3C5

MUUh-SŽP/32034/2018/SchE.

Dle § 17 odst. 1 písm. c), d) a e) vodního zákona se uděluje souhlas vodoprávního úřadu ke stavbě „Silnice II/497 Uherské Hradiště - Bílovice“, která bude provedena v katastrálních územích Jarošov u Uherského Hradiště, Kněžpole u Uherského Hradiště, Místřice I a Včelary v hydrologickém pořadí 4-13-01-0760-0-00 a 4-13-01-0710-0-00.

Stavba bude provedena ve stanoveném záplavovém území vodního toku Morava, ve vzdálenosti do 15 m od ochranné hráze vodního toku Místřický potok a na okraji ochranného pásma vodního zdroje Kněžpole.

K udělení souhlasu se žadateli stanovují tyto podmínky:

- Stavba bude provedena v souladu s předloženou projektovou dokumentací. Případné změny stavby, které by mohly ovlivnit vodní poměry, musí být předem projednány s vodoprávním úřadem.
- V případě povodňového nebezpečí je vlastník nebo stavebník stavby povinen činit nutná opatření na zmírnění případných povodňových škod.
- Při nakládání se závadnými látkami budou učiněna odpovídající opatření, aby závadné látky nevnikly do podzemních nebo povrchových vod nebo do kanalizací, preventivními opatřeními musí být zabráněno nežádoucímu úniku těchto látek.
- Při provádění stavby nesmí dojít k poškození ochranné hráze a břehů toku Místřický potok.
- Bude dodrženo stanovisko Povodí Moravy, s.p. zn. PM015674/2018 ze dne 11.4.2018 a vyjádření Slováckých vodáren a kanalizací, a.s. č.j. 512/0091/2018 ze dne 18.1.2018.

- Před započítím provádění stavby bude zdejšímu vodoprávnímu úřadu předložen ke schválení havarijný plán pro provádění stavby.  
Vodoprávní úřad současně sděluje, že stavby přeložky vodovodního řadu (SO 311) je vodním dílem dle § 55 vodního zákona - stavební řízení provede náš vodoprávní úřad na základě žádosti.
5. **Stavební povolení pro části stavby**, kontrétně pro stavební objekty SO 101, 103, 104, 105, 106, 107, 108, 109 a SO 301, 302 a 303 vydá na základě žádosti **speciální stavební úřad pro stavby dopravní**, a to Městský úřad Uherské Hradiště, odbor stavebního úřadu a životního prostředí, oddělení dopravního úřadu, a pro část stavby SO 311 vydá na základě žádosti **speciální stavební úřad pro stavby vodní**, a to Městský úřad Uherské Hradiště, odbor stavebního úřadu a životního prostředí, oddělení vodoprávního úřadu a životního prostředí.
  6. **Části stavby**, kontrétně stavební objekty SO 402, 403, 404, 405, 406, 407, 408, a SO 701, 702 a 703, **lze provést na základě tohoto územního rozhodnutí**. Po dokončení těchto částí stavby požádá stavebník v souladu s § 119 odst. 1 stavebního zákona o vydání kolaudačního souhlasu. Stavebník zajistí, aby byly před započítím užívání stavby provedeny a vyhodnoceny zkoušky a měření předepsané zvláštními právními předpisy.
  7. Projektová dokumentace stavby pro stavební řízení bude vypracována oprávněnými osobami v souladu s právními předpisy platnými pro zpracování projektové dokumentace.
  8. Při provádění stavby budou dodrženy tyto podmínky:  
*MěÚ Uherské Hradiště - odbor stavebního úřadu a životního prostředí, ze dne 12.02.2018, zn.: MUUH-SŽP/93320/2017/Bu Spis/305/2017/KOS 1309 Orgán ochrany přírody a krajiny*
    - Kácení dřevin pro potřebu stavby bude provedeno v nezbytně nutném rozsahu dle inventarizace zeleně a to v období vegetačního klidu, což je obecně v rozmezí od 1. listopadu do 31. března kalendářního roku.
    - Veškeré stavební práce v blízkosti stávajících dřevin rostoucích mimo les budou prováděny v souladu s normou ČSN 83 9061 - ochrana stromů, porostů a vegetačních ploch při stavebních pracích.
    - Za vykácené dřeviny bude provedena nová výsadba geograficky původních druhů dřevin případně vysokokmenných ovocných dřevin v počtech minimálně kus za kus. Nové výsadby budou velikosti u stromů s obvodem kmínku v 1 m nad zemí 14-16 cm. Keře výšky min 50 cm. Výsadba bude situována na vhodná místa podél komunikace a jako doprovod k přesouvaným dvěma drobným sakrálním objektům a to po dohodě s vlastníkem předmětného pozemku. Návrh výsadeb (počty, druhy, velikost a umístění dřevin) bude předložen k odsouhlasení jako součást dokumentace pro stavební řízení (SO 801 a 802).
    - Po ukončení stavebních prací budou okolní dotčené nebezpečné plochy zatravněny směsí geograficky původních druhů travin a bylin. Přednostně bude, bude-li k dispozici, použita travino-bylinná směs vyvinutá v rámci projektu Motýlí dálnice.
    - Výše uvedené podmínky budou splněny v termínu do kolaudace stavby.

*Archeologický ústav Akademie věd České republiky, Brno, v.v.i., ze dne 02.01.2018, zn.: A RUB/6845/17*

- Stavebník je dle § 22 zákona č. 20/1987 Sb., o státní památkové péči, v platném znění povinen písemně ohlásit termín zahájení zemních prací již od doby přípravy stavby, nejpozději však s předstihem 30 dnů před započítím Archeologickému ústavu Akademie věd ČR, Brno, v. v. i., a umožnit jemu nebo oprávněné organizaci provedení záchranného archeologického výzkumu na dotčeném území. Výzkum je prováděn na základě dohody uzavřené mezi investorem stavby a Archeologickým ústavem AV ČR nebo oprávněnou organizací.

*Česká telekomunikační infrastruktura a.s., ze dne 12.12.2017, č.j. 791394/17*

- 1. Vyjádření je platné pouze pro zájmové území určené a vyznačené žadatelem, jakož i pro důvod vydání Vyjádření stanovený žadatelem v žádosti. Vyjádření pozbývá platnosti uplynutím doby platnosti v tomto vyjádření uvedeného, změnou rozsahu zájmového území či změnou důvodu vydání Vyjádření uvedeného v žádosti, nesplněním povinností stavebníka dle bodu (3) tohoto Vyjádření, a nebo pokud se žadatel či stavebník bezprostředně před zahájením realizace stavby ve vyznačeném zájmovém území prokazatelně neujistí u společnosti Česká telekomunikační infrastruktura a.s. o tom, zda toto Vyjádření v době bezprostředně předcházející zahájení realizace stavby ve vyznačeném zájmovém území stále odpovídá skutečnosti, to vše v závislosti na tom, která ze skutečností rozhodná pro pozbytí platnosti tohoto Vyjádření nastane nejdříve.
- 2. Podmínky ochrany SEK jsou stanoveny v tomto Vyjádření a ve Všeobecných podmínkách ochrany SEK společnosti Česká telekomunikační infrastruktura a.s., které jsou nedílnou součástí tohoto Vyjádření. Stavebník, nebo jím pověřená třetí osoba, je povinen řídit se těmito Všeobecnými podmínkami ochrany SEK společnosti Česká telekomunikační infrastruktura a.s.
- 3. Stavebník, nebo jím pověřená třetí osoba, je povinen pouze pro případ, že
  - o a) existence a poloha SEK, jež je zakreslena v příloženém výřezu/výřezech z účelové mapy SEK společnosti Česká telekomunikační infrastruktura a.s. a nebo o b) toto Vyjádření včetně Všeobecných podmínek ochrany SEK nepředstavuje dostatečnou informaci pro záměr, pro který podal shora označenou žádost nebo pro zpracování projektové dokumentace stavby, která koliduje se SEK nebo zasahuje do Ochranného pásma SEK vyzvat písemně společnost Česká telekomunikační infrastruktura a.s. k upřesnění podmínek ochrany SEK a to prostřednictvím zaměstnance společnosti Česká telekomunikační infrastruktura a.s. pověřeného ochranou sítě.
- 4. Přeložení SEK zajistí její vlastník, společnost Česká telekomunikační infrastruktura a.s. Stavebník, který vyvolal překládku SEK je dle ustanovení § 104 odst. 17 zákona č. 127/2005 Sb., o elektronických komunikacích a o změně některých souvisejících zákonů povinen uhradit společnosti Česká telekomunikační infrastruktura a.s. veškeré náklady na nezbytné úpravy dotčeného úseku SEK, a to na úrovni stávajícího technického řešení.
- 5. Pro účely přeložení SEK dle bodu (3) tohoto Vyjádření je stavebník povinen uzavřít se společností Česká telekomunikační infrastruktura a.s. Smlouvu o realizaci překládky SEK.

*E.ON Servisní, s.r.o., ze dne 20.12.2017, zn.: M40715-16222016*

Při provádění zemních nebo jiných prací, které mohou ohrozit předmětné distribuční a sdělovací zařízení, jste povinni dle zákona č. 309/2006 Sb. a nařízení vlády č. 591/2006 Sb. učinit veškerá opatření, aby nedošlo ke škodám na výše uvedeném zařízení, na majetku nebo na zdraví osob elektrickým proudem, zejména tím, že zajistíte:

- Objednání přesného vytýčení distribuční sítě (trasy kabelu) v terénu a to nejméně 14 dnů před zahájením prací v blízkosti podzemního kabelového vedení. V případě, že nebude možné trasu kabelu bezpečně určit pomocí vytyčovacího zařízení, je investor zemních prací povinen pro jednoznačné stanovení jeho polohy provést na určených místech a v nezbytném rozsahu ruční odkrytí kabelu podle pokynů zaměstnanců ECZR.
- Provádění zemních prací v ochranném pásmu kabelového vedení výhradně klasickým ručním nářadím bez použití jakýchkoli mechanismů s nejvyšší opatrností, nebude-li provozovatelem zařízení stanoveno jinak.
- Výkopové práce v blízkosti nadzemního vedení NN budou prováděny tak, aby nedošlo k narušení stability podpěrných bodů a uzemňovací soustavy, nebo nebyl jinak ohrožen provoz zařízení a bezpečnost osob. Zároveň požadujeme dodržovat platná ustanovení norem ČSN EN 50 110-1 a PNE 33 3302, zvláště pak minimální dovolené vzdálenosti od vedení:

Minimální dovolené vzdálenosti		Holé vodiče	Izolované vodiče
<b>Nad budovami</b>			
Nad neschůdnými částmi (sklon > 15°), vzdorující ohni		0,5 m	0,3 m
Nad schůdnými částmi (sklon < 15°), vzdorující ohni		4 m	3 m
<b>Na budovách</b>			
K budovám a jejich částem nebo vybavením		0,2 m	0,1 m
<b>Kolem zedních oken</b>			
Před oknem (pouze stávající vedení)		2 m	1 m
Nad oknem		0,2 m	0,2 m
Vedle okna		0,5 m	0,5 m
Pod oknem		1 m	1 m
<b>Kolem střešních oken</b>			
Před oknem		3 m	2 m
Nad oknem		1 m	1 m
Vedle okna		1 m	1 m
Pod oknem		1 m	1 m

• Při provádění stavebních prací nesmí dojít k poškození a znepřístupnění zařízení distribuční soustav).

*E.ON Česká republika, s.r.o., ze dne 23.02.2018, zn.: L4570-16235101*

- V podélném směru podzemní vedení NN nesmí být umístěno pod pojízdnou komunikací, musí být umístěno mimo tuto komunikaci až za obrubníkem. V příčném směru může být uloženo pod pojízdnou komunikací v hloubce 1 m, kabel NN bude založen v chrániče.
- V podélném směru podzemní vedení VN nesmí být umístěno pod pojízdnou komunikací, musí být umístěno mimo tuto komunikaci min. 1 m za obrubníkem. V příčném směru může být uloženo pod pojízdnou komunikací v hloubce 1 m, kabel VN bude založen v chrániče.
- Pojízdná komunikace musí mít odstupovou vzdálenost od sloupu NN min. 1 m, od sloupu VN min. 2 m a od trafostanice VN/ NN min. 3 m.
- Výška vodičů nadzemního vedení NN i VN nad pojízdnou komunikací musí být min. 6 m.
- V ochranném pásmu venkovního vedení VN je zakázáno používat mechanismy, u kterých při činnosti může dojít ke zvýšení jejich výšky nad 3 m tzn. bagry, nákladní automobily se sklápěcí korbou atp.
- Nesmí dojít k narušení stability podpěrných bodů.
- Veškerá stavební činnost v OP nadzemního vedení VN, bude před jejím zahájením konzultována s příslušnou Regionální správou (dále jen RS), která stanoví bezpečnostní opatření pro práce v OP příslušného rozvodného zařízení dle platné ČSN EN 50 110-1.
- Upozorňujeme, že práce s mechanizací (jeřáby, zdvihací, lanové a podobné mechanismy) musí být v kterékoli poloze umístěné mimo OP nadzemního vedení. Pokud není možno tento požadavek dodržet, nutno situaci projednat na RS Otrokovice (zajistit s dostatečným předstihem vypnutí nadzemního vedení).
- Dále upozorňujeme na povinnost vyznačení OP nadzemního vedení VN dobře viditelným způsobem přímo v terénu (cedule, značky apod.). Jedná se zejména o místa křížení či souběhu trasy vedení s trasou pohybu mechanizace tak, aby pracující na staveništi byli o hranicích ochranného pásma trvale informováni.
- V místě křížení komunikace s nadzemním vedením VN, NN musí být zachovány nejkratší povolené vzdálenosti dle ČSN.
- Stavba v OP musí být prováděna v souladu se zákonem 309/2006 Sb. a nařízením vlády 591/2006 Sb.
- Požadujeme dodržet nejmenší dovolené vzdálenosti venkovního vedení VN vzhledem k plánované stavbě dle PNE 33 3301 ed.2 a ČSN EN 50 423.
- Při práci v OP vedení VN či jeho blízkosti nebo v blízkosti vedení NN je možno v dostatečném předstihu min. 1 měsíc požádat o krátkodobé vypnutí vedení VN u ECZR RS Otrokovice.
- V ochranných pásmech (dále jen OP) zařízení distribuční soustavy budou při realizaci uděleného souhlasu dodrženy podmínky dle § 46 odst. 8 zákona č. 458/2000 Sb., v platném znění, kde se konstatuje, že v OP těchto zařízení je zakázáno pod písmeny;
  - o c) provádět činnosti, které by mohly ohrozit spolehlivost a bezpečnost provozu těchto zařízení nebo ohrozit život, zdraví či majetek osob o d) provádět činnosti, které by znemožňovaly nebo podstatně znesnadňovaly přístup k těmto zařízením.

- Zakreslení trasy nadzemního i podzemního vedení vyskytujícího se v zájmovém území do všech vyhotovení prováděcí dokumentace a jeho vyznačení dobře viditelným způsobem přímo v terénu. Jedná se zejména o místa křížení či souběhu trasy vedení s trasou pohybu mechanizace, s trasou vedení výkopů a podobně tak, aby pracující na staveništi byli o hranicích ochranného pásma trvale informováni.
  - Objednání přesného vytyčení distribuční sítě (trasy kabelu) v terénu a to nejméně 14 dnů před zahájením prací v blízkosti podzemního kabelového vedení. V případě, že nebude možné trasu kabelu bezpečně určit pomocí vytyčovacího zařízení, je investor zemních prací povinen pro jednoznačné stanovení jeho polohy provést na určených místech a v nezbytném rozsahu ruční odkrytí kabelu podle pokynů zaměstnanců E.ON Česká republika, s.r.o. (dále jen ECZR).
  - Provádění zemních prací v ochranném pásmu kabelu výhradně klasickým ručním nářadím bez použití jakýchkoli mechanismů s nejvyšší opatrností, nebude-li provozovatelem zařízení stanoveno jinak.
  - Vhodné zabezpečení obnaženého kabelu (podložení, vyvěšení,...), aby nedošlo k jeho poškození poruchou nebo nepovolanou osobou a označení výstražnými tabulkami, bude provedeno podle pokynů pracovníka ECZR. Další podmínky pro zabezpečení našeho zařízení si vyhrazuje při vytyčení nebo po jeho odkrytí.
  - Vyřešení způsobu provedení souběhů a křížení výše zmíněné akce s rozvodným zařízením musí odpovídat příslušným ČSN.
  - Přizvání zástupce ECZR ke kontrole křížovek a souběhů před záhozem výkopu. O kontrole bude proveden zápis do montážního nebo stavebního deníku. Při nedodržení této podmínky, budou poruchy vzniklé na zařízení odstraňovány na náklady investora stavby.
  - Po dokončení musí stavba z pohledu ochrany před provozními a poruchovými vlivy distribuční soustavy odpovídat příslušným normám, zejména PNE 33 3301, PNE 33 3302, PNE 34 1050, ČSN EN 50 341-1, PNE 33 0000-1, ČSN EN 50 522, ČSN EN 61 936-1.
  - Po dokončení stavby a činnosti připomínáme, že v OP zařízení je dále zakázáno:
    - o a) zřizovat bez souhlasu vlastníka těchto zařízení stavby či umísťovat konstrukce a jiná podobná zařízení, jakož i uskladňovat hořlavé a výbušné látky
    - o b) provádět bez souhlasu jeho vlastníka zemní práce
    - o c) u nadzemního vedení nechávat růst porosty nad výšku 3 m
    - o d) u podzemního vedení vysazovat trvalé porosty a přejíždět vedení mechanismy o celkové hmotnosti nad 6t.
  - Veškerá stavební činnost v OP distribučního zařízení bude před jejím zahájením konzultována s příslušným správcem zařízení, který stanoví bezpečnostní opatření pro práce v OP příslušného rozvodného zařízení dle platné ČSN HN 50 110-1.
  - Veškeré práce s mechanizací, jejichž částí se za provozu mohou přiblížit k vodičům v OP nadzemního vedení 22 kV a výkopové práce v OP podzemního vedení 22 kV, je nutno provádět za beznapětového stavu vedení a vypnutí požadujeme objednat nejméně 25 kalendářních dnů předem.
- GridServices, s.r.o., ze dne 03.04.2018, zn.: 5001682765*
- Styk Vašeho zařízení s VTL plynovody je nutno řešit s ohledem na zákon číslo 458/2000Sb. (energetický zákon), ČSN EN 1594, ČSN 736005 (prostorová norma) a TPG 702 04 (Technická pravidla Gas).
  - Komunikaci v místech křížení s VTL plynovodem nerozšiřovat - VTL plynovod je pod komunikací v chráničce.
  - Případné rozšíření silnice může vyvolat přeložení plynovodu, a to na náklady investora - tomu předchází uzavření smlouvy o přeložce a zpracování samostatné PD na tento objekt.
  - Rekonstrukci komunikace navrhnout tak, aby konce stávající chráničky na plynovodu (označeno číchačkou na sloupku) zůstaly vzdáleny min. 2 m od hrany komunikace, a to na každé straně.
  - Svodný příkop v souběhu s VTL plynovodem umístit mimo ochranné pásmo VTL plynovodu (4 m od plynovodu).
  - V místech případného křížení svodného příkopu s VTL plynovodem - nesnižovat stávající krytí VTL plynovodu (minimální krytí je 0,5 m).
  - Před zahájením prací naše zařízení vytyčit..
  - SDĚLOVACÍ KABEL: nejmenší vzdálenost mezi povrchem potrubí plynovodu a kabelem při souběhu jsou 2 m.
  - Autobusová zastávka: autobusovou zastávku umístit min. 4 m od VTL plynovodu. Čekárna musí být otevřená, trvale větratelná.
  - Výsadba stromů a keřů: stromy a keře nutno vysazovat mimo ochranné pásmo VTL plynovodu - 4 m od VTL plynovodu na obě strany.
  - Vsakovací a přelivný příkop: umístit mimo ochranné pásmo VTL plynovodu (4 m).
  - Výkopové a zemní práce v ochranném pásmu VTL plynovodu (4 m na obě strany od plynovodu) provádět zásadně ručně.
  - Nepoškodit nadzemní části VTL plynovodu (orientační sloupky, uzávěry atd.).
  - Nesnižovat ani nezvyšovat stávající krytí VTL plynovodu.
  - V ochranném pásmu VTL plynovodu neskladovat žádný stavební ani jiný materiál.



- Případné dočasné zařízení staveniště (maringotky, mobilní buňky atd.) umístit mimo bezpečnostní pásmo VTL plynovodu.
- Po dobu prací požadujeme zabezpečit VTL plynovod proti mechanickému poškození vhodným způsobem (přejezdy zabezpečit silničními panely, ochranné pásmo VTL plynovodu ohraničit výstražnou páskou).
- Před záhozem v místě křížení s VTL plynovodem přizvat zaměstnance GridServices, s.r.o, regionální oblast Morava 2 ke kontrole dodržení výše uvedených podmínek a vystavení souhlasu se záhozem výkopu, popř. s provozem zařízení.
- Za stavební činnosti se pro účely tohoto stanoviska považují všechny činnosti prováděné v ochranném pásmu plynárenského zařízení a plynovodních přípojek (tzn. i bezvýkopové technologie a terénní úpravy) a činnosti mimo ochranné pásmo, pokud by takové činnosti mohly ohrozit bezpečnost a spolehlivost plynárenského zařízení a plynovodních přípojek (např. trhací práce, sesuvy půdy, vibrace, apod.).
- Stavební činnosti je možné realizovat pouze při dodržení podmínek stanovených v tomto stanovisku. Nebudou-li tyto podmínky dodrženy, budou stavební činnosti, považovány dle § 68 zákona č.458/2000 Sb. ve znění pozdějších předpisů za činnost bez našeho předchozího souhlasu. Při každé změně projektu nebo stavby (zejména trasy navrhovaných inženýrských sítí) je nutné požádat o nové stanovisko k této změně.
- Před zahájením stavební činnosti bude provedeno vytyčení trasy a přesné určení uložení plynárenského zařízení a plynovodních přípojek. Vytyčení trasy provede příslušná provozní oblast. O provedeném vytyčení trasy bude sepsán protokol. Přesné určení uložení plynárenského zařízení a plynovodních přípojek je povinen provést stavebník na svůj náklad. Bez vytyčení trasy a přesného určení uložení plynárenského zařízení a plynovodních přípojek stavebníkem nesmí být vlastní stavební činnosti zahájeny. Vytyčení plynárenského zařízení a plynovodních přípojek považujeme za zahájení stavební činnosti.
- Bude dodržena mj. ČSN 73 6005, TPG 702 04, zákon č.458/2000 Sb. ve znění pozdějších předpisů, případně další předpisy související s uvedenou stavbou.
- Pracovníci provádějící stavební činnosti budou prokazatelně seznámeni s polohou plynárenského zařízení a plynovodních přípojek, rozsahem ochranného pásma a těmito podmínkami.
- Při provádění stavební činnosti, vč. přesného určení uložení plynárenského zařízení je stavebník povinen učinit taková opatření, aby nedošlo k poškození plynárenského zařízení a plynovodních přípojek nebo ovlivnění jejich bezpečnosti a spolehlivosti provozu. Nebude použito nevhodného nářadí, zemina bude těžena pouze ručně bez použití pneumatických, elektrických, bateriových a motorových nářadí.
- Odkryté plynárenské zařízení a plynovodní přípojky budou v průběhu nebo při přerušení stavební činnosti řádně zabezpečeny proti jejich poškození.
- V případě použití bezvýkopových technologií (např. protlaku) bude před zahájením stavební činnosti provedeno úplné obnažení plynárenského zařízení a plynovodních přípojek v místě křížení na náklady stavebníka. V případě, že nebude tato podmínka dodržena, nesmí být použita bezvýkopová technologie.
- Před provedením zásypu výkopu bude provedena kontrola dodržení podmínek stanovených pro stavební činnosti, kontrola plynárenského zařízení a plynovodních přípojek. Kontrolu provede příslušná provozní oblast. Povinnost kontroly se vztahuje i na plynárenské zařízení, které nebylo odhaleno. O provedené kontrole bude sepsán protokol. Bez provedené kontroly nesmí být plynárenské zařízení a plynovodní přípojky zasypány. V případě, že nebudou dodrženy výše uvedené podmínky, je stavebník povinen na základě výzvy provozovatele plynárenského zařízení a plynovodních přípojek, nebo jeho zástupce doložit průkaznou dokumentaci o nepoškození plynárenského zařízení a plynovodních přípojek během výstavby nebo provést na své náklady kontrolní sondy v místě styku stavby s plynárenským zařízením a plynovodními přípojkami.
- Plynárenské zařízení a plynovodní přípojky budou před zásypem výkopu řádně podsypány a obsypány těžným pískem, bude provedeno zhutnění a bude osazena výstražná fólie žluté barvy, vše v souladu s ČSN EN 12007-1-4, TPG 702 01, TPG 702 04.
- Neprodlené po skončení stavební činnosti budou řádně osazeny všechny poklopy a nadzemní prvky plynárenského zařízení a plynovodních přípojek.
- Poklopy uzávěrů a ostatních armatur na plynárenském zařízení a plynovodních přípojkách, vč. hlavních uzávěrů plynu (HUP) na odběrném plynovém zařízení udržovat stále přístupné a funkční po celou dobu trvání stavební činnosti.
- Případné zřizování staveniště, skladování materiálů, stavebních strojů apod. bude realizováno mimo ochranné pásmo plynárenského zařízení a plynovodních přípojek (není-li ve stanovisku uvedeno jinak).
- Bude zachována hloubka uložení plynárenského zařízení a plynovodních přípojek (není-li ve stanovisku uvedeno jinak).
- Při použití nákladních vozidel, stavebních strojů a mechanismů zabezpečit případný přejezd přes

plynárenské zařízení a plynovodní přípojky uložením panelů v místě přejezdu plynárenského zařízení.  
*Povodí Moravy, s.p., ze dne 11.04.2018, zn.: PM015674/2018-203/Fi*

Vyjádření správce vodního toku Mistřícký potok

- V rámci rekonstrukce silnice nesmí být ohrožena funkčnost a snížena spolehlivost dotčené pravobřežní ochranné hráze Mistříckého potoka.
- Úprava vedení (přeložka) CETIN (SO 409) bude v blízkosti ohrázeného toku provedena způsobem křížení ochranné hráze dle zásad ČSN 75 2130. Toto opatření musí zabránit zvýšeným průsakům a sufozním jevům podél kabelů mezi Mistříckým potokem a severním okrajem komunikace. Opatření spočívá v dostatečném zatěsnění trasy v úseku mezi hrázi a rekonstruovanou silnicí.
- Vzhledem k možnostem povodně v Mistříckém potoce, kdy rozliv bude směřovat směrem k rekonstruované silnici, doporučujeme, aby řešení propustků pod touto silnicí bylo navrženo v souladu s ČSN 75 2130 nebo 75 2410, tzn. potrubí nesmí mít obsyp z nesoudržné zeminy a musí být obetonováno tak, aby boční stěny měly sklon maximálně 10:1.
- Pro provádění stavby bude zpracován havarijní plán (§ 39 zákona č.254/2001 Sb.), který bude předložen vodohospodářskému dispečinku Povodí Moravy, s.p. k vyjádření. V plánu bude uveden zhotovitel stavby a termíny provádění. Schválený plán bude v jednom vyhotovení před zahájením stavby předán na vodohospodářský dispečink Povodí Moravy, s.p.
- Povodí Moravy, s.p. nebude přebírat žádný objekt související se stavbou do své správy ani majetku (tj. nebude přebírána do majetku ČR, ke kterému má právo hospodaření Povodí Moravy, s.p.).
- DSP zahrnující výše uvedené připomínky nám bude předložena k vyjádření.

*Ministerstvo obrany České republiky, Sekce nakládání s majetkem MO, odbor ochrany územních zájmů, ze dne 23.01.2018, sp.zn.: 80533/2018-1150-OÚZ-BR*

- Před zahájením akce žádáme o zaslání přesného termínu realizace stavby a dopravního omezení na adresu: Regionální středisko vojenské dopravy Olomouc, Dobrovského 6, 771 11 Olomouc, nebo faxem na tel. č. 973 401 556.

*Slovácké vodárny a kanalizace, a.s., ze dne 18.01.2018, č.j. 512/0091/2018*

SO 311 - Přeložka vodovodu km 1.74 LT 150:

- Návrh vodovodu musí být dle zásad ČSN 755401.
- Na vodovodu navrhnout tlakovou zkoušku potrubí dle ČSN 755911

Stavby v OPVZ 2. stupně vnější jímacího území Kněžpole:

- Vzhledem ke skutečnosti, že se stavba nachází v OPVZ 2. stupně vnější jímacího území Kněžpole, je třeba maximálně dbát na dodržování opatření vedoucí k zamezení úniku škodlivých látek do půdy a vody. Především požadujeme, aby používaná mechanizace byla v dobrém technickém stavu, který zabezpečí, že nebude docházet k úkapům PHM, olejů a dalších technických kapalin. Obsluha nesmí v OPVZ doplňovat PHM a další kapaliny.
- Souhlasíme se vsakováním srážkových vod přes vegetační zatravněnou humusovou vrstvu pomocí vsakovacích příkopů a vsakovacích zdrží. V zatravněné vrstvě musí být v souladu s PD pravidelně kontrolována míra kontaminace odběrem vzorků a v případě zjištění nadměrné kontaminace je nutné svrchní ohumusovanou a zatravněnou vrstvu odstranit a obnovit.

#### Veřejné osvětlení (zastávka Bláně). Přeložka CETIN tu vodovodu „V-1“ LT DN 500):

- U souběhu kabelového vedení s vodovodním a kanalizačním zařízením požadujeme dodržet minimální vzdálenost 1,0 m.
- Křížení kabelového vedení s vodovodním a kanalizačním zařízením musí být dle zásad ČSN 736005, požadujeme jej navrhnout kolmo, nebo maximálně pod úhlem 45° a dále ve vzdálenosti minimálně 1,0 m od lomů a poklopů vodovodního a kanalizačního zařízení.
- Umístění sloupů VO požadujeme mimo ochranná pásma vodovodního a kanalizačního zařízení.
- Po provedení výkopových prací v místě křížení s vodovodním zařízením požadujeme opět přizvat zástupce provozu vodovodů Uh. Hradiště ke kontrole dodržení požadované vzdálenosti.

#### Svodidla (u vodovodu „V-1“ LT DN 500):

- Kotevní sloupky svodidel požadujeme umístit tak, aby vodovodní řad tvořil osu mezi těmito sloupky.
- Po provedení výkopových prací v místě založení sloupků svodidel požadujeme přizvat zástupce provozu vodovodů Uh. Hradiště ke kontrole dodržení požadované vzdálenosti.

#### Výsadba tu vodovodního řadu „V-1“ LT 500 a přeložky řadu „A“ LT DN 150):

- Výsadba nových stromů musí respektovat ochranná pásma vodovodů dle zákona č. 274/2001 Sb. v platném znění a to i s ohledem na pozdější vzrůst stromů - kořenový systém a koruna stromu.
- K výsadbě požadujeme přizvat zástupce provozu vodovodů Uh. Hradiště ke kontrole dodržení požadované vzdálenosti.

#### Všeobecně:

- Souběh vodovodního a kanalizačního zařízení (trouby, šoupáky, hydranty, šachty, přípojky,...) s ostatními inženýrskými sítěmi a jejich příslušenstvím (pilíře, uliční vpusti, ...) požadujeme minimálně 1,0 m od vnějšího líce potrubí po líc základu příslušenství či trouby ostatních sítí. Křížení vodovodu a kanalizace s ostatními inženýrskými sítěmi navrhnout kolmo, nebo maximálně pod úhlem 45°. Při křížení dodržet ČSN 736005.
- Umístění zařízení ostatních inženýrských sítí (sloupky VO, dopravní značení, ...) požadujeme navrhnout mimo ochranná pásma vodovodního a kanalizačního zařízení dle zákona č.274/2001 Sb. v platném znění.
- Zemní práce v okolí armatur provádět ručně, armatury chránit proti poškození přejezdem stavebních strojů a udržovat je trvale přístupné. Zemina z výkopů nesmí být ukládána na poklapy vodovodního a kanalizačního zařízení.
- Všechny poklapy vodovodního zařízení včetně zákopových souprav a kanalizačního zařízení, které budou stavbou a následnými terénními úpravami dotčeny, požadujeme upravit do nové nivelety. Po provedené úpravě poklopů a kanalizačních šachet bude přizván pracovník provozu vodovodů a kanalizací naší a. s. ke kontrole provozuschopnosti našeho zařízení. Dotčené poklapy vodovodního zařízení (včetně zákopových souprav) a kanalizačního zařízení musí být před zahájením prací předány a po ukončení prací převzaty zápisem ve stavebním deníku mezi pracovníkem provozu vodovodů a kanalizací naší a. s. a provádějí firmou.
- Před zahájením prací musí investor stavby požádat SVK. a. s. provoz vodovodů a kanalizací Uh. Hradiště o vytýčení našeho zařízení, které bude provedeno za úhradu na základě objednávky a o tomto musí být sepsán zápis ve stavebním deníku. Zařízení nesmí být dotčeno. V případě poškození je nutno jej uvést do původního stavu na náklady investora.
- Po dokončení akce je nutno opět přizvat zástupce provozu vodovodů a kanalizací ke kontrole provozuschopnosti našeho zařízení.
- K datu uvedení stavby do trvalého provozu doloží zhotovitel protokol (zápis ve stavebním deníku) o vytýčení sítí naší a. s. před zahájením prací. V případě, že byla stavba provedena bez vytýčení vodovodního a kanalizačního zařízení v majetku a provozování naší a. s., musí být provedena kontrola skutečného umístění zařízení na místě stavby (vizuální kontrola, kopaná sonda, ...) a o tomto bude proveden zápis.

Označení účastníků řízení podle § 27 odst.1 zákona č. 500/2004 Sb., správní řád v platném znění (dále jen "správní řád"):

Ředitelství silnic Zlínského kraje, příspěvková organizace, IČO 70934860, K Majáku č.p. 5001, 760 01 Zlín 1, zastoupená společností PK OSSENDORF s.r.o., IČO 25564901, Tomešova č.p. 503/1, Staré Brno, 602 00 Brno 2

## **O d ů v o d n ě n í**

Dne 29.03.2018 podalo Ředitelství silnic Zlínského kraje, příspěvková organizace, IČ 70934860, K Majáku č.p. 5001, 761 23 Zlín, zastoupené společností PK OSSENDORF s.r.o., IČ 25564901, Tomešova č.p. 503/1, Staré Brno, 602 00 Brno 2, žádost na vydání územního rozhodnutí o umístění stavby - „*Silnice 11/497: Uherské Hradiště - Bilovice*“, na pozemcích pozemková parcela číslo 1104/11, 1187/26, 1187/27, 1187/28, 1187/29, 1187/30, 1187/31, 1187/32, 1187/33, 1187/34, 1187/35, 1187/36, 1187/107, 1187/108, 1187/109, 1187/110, 1187/111, 1187/112, 1187/113, 1189/55, 1684/35, 1684/36, 1684/37, 1684/38, 1684/39, 1684/40, 1684/41, 1684/42, 1684/43, 1684/44,

1684/45, 1684/46, 1684/47, 1684/48, 1684/49, 1684/50 a 1684/51 (vše ostatní plocha), 1187/362, 1187/363, 1187/365, 1187/366, 1187/368, 1187/369, 1187/370, 1187/371 a 1187/372 (vše orná půda), vše v katastrálním území Jarošov u Uherského Hradiště, na pozemcích stavební parcela číslo 192 a 227/2 (oba zastavěná plocha a nádvoří), pozemková parcela číslo 669, 670, 671, 672, 673/1, 673/2, 676/1, 676/2, 679, 680, 681, 682, 1823/105, 1823/107, 1823/109, 1823/110, 1823/111, 1823/112, 1823/113, 1823/114, 1823/115, 1823/116, 1823/117, 1823/118, 1823/119, 1823/120, 1823/121, 1823/122, 1823/123, 1823/124, 1823/125, 1823/126, 1823/127, 1823/128, 1823/129, 1823/130, 1844/2, 1847/3, 1851, 1856, 1876/3, 1888, 1889, 1891/2, 1894/2, 1896/3, 1898/3, 1899/2, 1905/2, 1906/2, 1907/2, 1908/2, 1913/3, 1916/3, 1918/4, 1918/7, 1936/1, 1936/44, 1936/47, 1936/49, 1936/50, 1936/51, 1936/52, 1936/53, 1936/54, 1936/56, 1936/58, 1936/60, 1936/61, 1936/63, 1936/64, 1936/65, 1936/67, 1936/71, 1936/75, 1936/79, 1936/80, 1936/81, 1936/82, 1936/84, 1936/85, 1936/86, 1936/87, 1936/88, 1936/89, 1936/90, 1936/91, 1936/92, 1936/93, 1936/94, 1936/95, 1936/96, 1936/97, 1936/98, 1936/99, 1936/100, 1936/102, 1936/103, 1936/104, 1979/2, 1980/2, 1984/2, 1985/2, 1986/2, 1986/4, 1991, 1992/1, 1999/2, 2008/1, 2008/2, 2009/1, 2009/2, 2021, 2022, 2023/1, 2029/1, 2029/2, 2030/1, 2030/2, 2031/1, 2031/2, 2035, 2036, 2037/1, 2037/2, 2038, 2056/14, 2056/15, 2056/16, 2056/18, 2056/20, 2056/23, 2056/25, 2056/26, 2056/28, 2056/30, 2056/32, 2056/35, 2056/37, 2056/38, 2056/39, 2056/40, 2056/42 a 2758 (vše orná půda), 1838/3, 1840/3, 1841/2, 1848/1, 1853/1, 1854/1, 1859/1, 1859/4, 1859/5, 1859/6, 1866/2, 1866/6, 1871/2, 1879/2, 1882/3 a 1885 (vše zahrada), 1844/1, 2945/319, 2945/320 a 2946/3 (vše vodní plocha), 1845/2, 1860/1, 1860/3, 1865/2, 1865/3, 1866/1, 1866/5, 2753/10, 2753/11, 2753/12, 2753/13, 2753/14, 2753/15, 2753/16, 2753/17, 2753/18, 2753/19, 2753/20, 2753/21, 2753/22, 2753/23, 2753/24, 2753/25, 2753/26, 2753/27, 2753/28, 2753/29, 2753/30, 2753/31, 2753/32, 2753/33, 2753/34, 2753/35, 2753/36, 2753/37, 2753/38, 2753/39, 2753/40, 2753/41, 2753/42, 2753/43, 2753/44, 2753/45, 2753/46, 2753/47, 2753/48, 2753/49, 2753/50, 2753/51, 2753/52, 2753/53, 2753/54, 2753/55, 2753/56, 2753/57, 2753/58, 2753/59, 2753/60, 2753/61, 2753/62, 2753/63, 2753/64, 2753/65, 2753/66, 2753/67, 2753/68, 2753/69, 2753/70, 2753/71, 2753/72, 2753/73, 2753/74, 2753/75, 2753/76, 2753/77, 2753/78, 2753/79, 2753/80, 2753/81, 2753/82, 2753/83, 2753/161, 2753/162, 2753/164, 2753/166, 2753/173, 2753/174, 2753/175, 2753/176, 2753/177, 2753/178, 2753/179, 2753/180, 2753/181, 2753/182, 2753/183, 2753/184, 2753/185, 2753/186, 2753/187, 2753/188, 2753/189, 2753/190, 2753/191, 2753/192, 2753/193, 2753/194, 2753/195, 2753/196, 2753/197, 2753/198, 2753/199, 2753/200, 2753/201, 2753/202, 2753/203, 2753/204, 2753/205, 2753/206, 2753/207, 2753/208, 2753/209, 2753/210, 2753/211, 2753/212, 2753/213, 2753/214, 2753/215, 2753/216, 2753/217, 2753/218, 2753/219, 2753/220, 2753/221, 2753/222, 2753/223, 2753/224, 2753/225, 2753/226, 2753/227, 2753/228, 2753/229, 2753/230, 2753/231, 2753/234, 2753/251, 2753/252, 2753/254, 2753/256, 2753/265, 2753/277, 2753/278, 2753/279, 2753/280, 2753/281, 2753/282, 2753/283, 2753/284, 2753/285, 2753/286, 2753/287, 2753/288, 2753/289, 2753/290, 2753/291, 2753/292, 2753/293, 2753/294, 2753/295, 2753/296, 2753/305, 2753/306, 2753/307, 2753/308, 2753/309, 2753/310, 2753/311, 2753/312, 2753/320, 2753/321, 2753/322, 2753/323, 2753/324, 2753/325, 2753/326, 2753/327, 2753/328, 2753/329, 2753/332, 2756/2, 2756/3, 2756/4, 2756/5, 2756/6, 2756/16, 2756/18, 2760/1, 2760/7, 2760/43, 2760/44, 2760/45, 2760/46, 2760/47, 2760/48, 2760/49, 2761/2, 3031/1 a 3031/2 (vše ostatní plocha), 1873/2 (trvalý travní porost), vše v katastrálním území Kněžpole u Uherské Hradiště, na pozemcích pozemková parcela číslo 300/1 (trvalý travní porost), 301, 302, 303, 304, 306/13, 315/1, 315/2, 316, 317, 318, 319, 320, 321, 322, 323, 324, 325/1, 325/2, 325/3, 326/1, 326/2, 326/3, 326/4, 327, 328, 329 a 330/1 (vše orná půda), 305 (zahrada), 4526/1, 4526/2, 4526/3, 4526/4, 4526/11, 4526/12, 4528, 4529/41 a 4529/57 (vše ostatní plocha), vše v katastrálním území Mistřice I, a na pozemcích pozemková parcela číslo 194/1 (zahrada), 255/1 a 255/2 (oba ostatní plocha), vše v katastrálním území Včelary.

Stavební úřad při posuzování žádosti zjistil, že účastníkem uvedeného územního řízení je osoba, která není známa. Tato osoba je evidována v listu vlastnictví 755 pro katastrální území Kněžpole u Uherské Hradiště jako Marie Šebestíková, bydlištěm Jarošov 240, 686 01 Uherské Hradiště. Na uvedeném listu vlastnictví je zapsán pozemek pozemková parcela číslo 2753/29, na němž je předmětná stavba umístována. Proto bylo toto územní řízení usnesením č.j. MUUH- SŽP/43191/2018/HabM/PŘ 66 ze dne 06.06.2018 přerušeno do doby vyřešení předběžné otázky, a to ustanovení opatrovníka pro výše uvedenou osobu dle § 32 správního řádu. Usnesení o stanovení opatrovníka bylo zdejší stavebním úřadem vydáno dne 09.07.2018 pod č.j. MUUH-SŽP/43148/2018/HabM/R 103, nabytí právní moci nastalo dne 10.08.2018. Opatrovníkem byla stanovena obec Kněžpole, IČ 00291013.

Po vyřešení výše uvedené předběžné otázky, na základě předložené žádosti a jejích příloh oznámil stavební úřad opatřením č.j. MUUH-SŽP/69393/2018/HabM/O ze dne 25.09.2018 zahájení územního řízení všem známým účastníkům řízení a dotčeným orgánům a protože je pro území, jehož se návrh dotýká, zpracována územně plánovací dokumentace, na jejímž základě bylo možno návrh posoudit, upustil stavební úřad, ve smyslu § 87 odst. 1 stavebního zákona od místního šetření a v rámci územního řízení stanovil pro účastníky řízení a dotčené orgány lhůtu pro vyjádření do 15 dnů od doručení tohoto oznámení. V rámci této lhůtu nebyla vznesena žádná nová stanoviska dotčených orgánů, a proto byla použita jejich původní stanoviska předložená k žádosti.

V rámci posuzování záměru žadatele v územním řízení zkoumal stavební úřad, zda navrhovaný záměr je v souladu s § 90 odst. 1 stavebního zákona:

Masarykovo náměstí 19  
686 01 Uherské Hradiště

T +420 572 525111  
E epodatelna@mesto-uh.cz

IČ 00291471  
DIČ CZ00291471

Č.Ú. 19-1543078319/0800  
DS efz3c5

16/30

a) *V souladu s požadavky stavebního zákona a jeho prováděcích předpisů, zejména s obecnými požadavky na využívání území* - Stavební úřad konstatuje, že umístění stavby vyhovuje obecným technickým požadavkům na výstavbu stanoveným vyhláškou číslo 268/2009 Sb., o technických požadavcích na stavby v platném znění, vyhlášce č. 501/2006 Sb. o obecných požadavcích na využívání území (dále jen „OPVÚ“) v platném znění a dalším předpisům, které stanoví hygienické a protipožární podmínky atd.

b) *s požadavky na veřejnou dopravní a technickou infrastrukturu k možnosti a způsobu napojení nebo k podmínkám dotčených ochranných a bezpečnostních pásem* - Tato stavba dopravní infrastruktury, společně se souvisejícími stavbami - přeložkami technické infrastruktury, veřejným osvětlením, zastávkovými zálivy, chodníky, sjezdy, odvodněním komunikace, veřejným osvětlením, autobusovými přístřešky a vegetačními a terénními úpravami, upravuje a souvisejícími stavebními objekty vhodně rozšiřuje a doplňuje v předeměných úsecích stávající dopravní infrastrukturu - silnice II/497, III/49729, a III/49728. Přeložky VN, NN a kabelu CETIN jsou úpravou stávající technické infrastruktury vyvolanou výše uvedenou úpravou dopravní infrastruktury. Stavba je umístěna v souladu s podmínkami dotčených ochranných a bezpečnostních pásem. Stavba tedy požadavky § 90 odst. 1 písm. b) stavebního zákona splňuje.

c) *s požadavky zvláštních právních předpisů a se závaznými stanovisky, popřípadě s rozhodnutími dotčených orgánů podle zvláštních právních předpisů* - Navrhovaná stavba není v rozporu s požadavky zvláštních právních předpisů ani se závaznými stanovisky dotčených orgánů.

V rámci provedeného řízení se stavební úřad zabýval i okruhem účastníků řízení. Okruh účastníků územního řízení je stanoven v § 85 stavebního zákona:

- § 85 odst. 1 oísm. a) stavebního zákona - žadatel: Ředitelství silnic Zlínského kraje, příspěvková organizace, IČ 70934860, K Majáku č.p. 5001, 761 23 Zlín, zastoupená společností PK OSSENDORF s.r.o., Tomešova č.p. 503/1, Staré Brno, 602 00 Brno 2
- § 85 odst. 1 oísm. b) stavebního zákona - obce: Město Uherské Hradiště, Masarykovo náměstí č.p. 19, 686 01 Uherské Hradiště 1; Obec Kněžpole, Kněžpole č.p. 125, 687 12 Bílovice u Uherského Hradiště; Obec Místřice, Místřice č.p. 9, 687 12 Bílovice u Uherského Hradiště; Obec Bílovice, Bílovice č.p. 70, 687 12 Bílovice u Uherského Hradiště
- 5 85 odst. 2 písm. a) stavebního zákona - vlastníci pozemků nebo staveb, na kterých má být záměr uskutečněn:  
Město Uherské Hradiště, Masarykovo náměstí č.p. 19, 686 01 Uherské Hradiště 1 (p.č. 1187/26, 1684/36, 1684/50, vše k.ú. Jarošov u Uherského Hradiště)  
Vladimír Podškubka, Za Humny č.p. 551, Jarošov, 686 01 Uherské Hradiště 1 (p.č. 1187/372, k.ú. Jarošov u Uherského Hradiště)  
Josef Vaněk a Marta Vaňková, oba Na Návsí č.p. 417, Jarošov, 686 01 Uherské Hradiště 1 (spoluvlastníci p.č. 1187/371, k.ú. Jarošov u Uherského Hradiště, Marta Vaňková spoluvlastník p.č. 325/2, k.ú. Místřice I.)

Marie Suchánková, Za Humny č.p. 354, Jarošov, 686 01 Uherské Hradiště 1 (p.č. 1187/370, k.ú. Jarošov u Uherského Hradiště)

Jaromír Schón, Mistrice č.p. 35, 687 12 Bílovice u Uherského Hradiště (p.č. 1187/368, k.ú. Jarošov u Uherského Hradiště)

Josef Kutálek, Dolní č.p. 373, Jarošov, 686 01 Uherské Hradiště 1 (p.č. 1187/366, k.ú. Jarošov u Uherského Hradiště)

Věra Němečková, Kněžpole č.p. 246, 687 12 Bílovice u Uherského Hradiště (p.č. 1187/365, k.ú. Jarošov u Uherského Hradiště)

Hana Daňková, Boženy Němcové č.p. 1248, 698 01 Veselí nad Moravou, Marcela Kolaříková a Stanislava Magdálková, obě V Uliče č.p. 318, Jarošov, 686 01 Uherské Hradiště 1 (spoluvlastníci p.č. 1187/363, k.ú. Jarošov u Uherského Hradiště)

Jiří Malina, Za Humny č.p. 479, Jarošov, 686 01 Uherské Hradiště 1 (p.č. 1187/362, k.ú. Jarošov u Uherského Hradiště)

Ludmila Janků, Kněžpole č.p. 173, 687 12 Bílovice u Uherského Hradiště (p.č. 1823/116, 2945/320, 1936/82, 2753/305, vše k.ú. Kněžpole u Uherského Hradiště)

Bc. Martina Slonková (dříve Foltýnová), Kněžpole č.p. 31, 687 12 Bílovice u Uherského Hradiště (p.č. 2945/319, 2753/322, 2056/16, 676/1, 1823/114, vše k.ú. Kněžpole u Uherského Hradiště)

Ing. Stanislav Mach, Včelary č.p. 512, Bílovice, 687 12 Bílovice u Uherského Hradiště (p.č. 1823/118, 2946/3, 1838/3, k.ú. Kněžpole u Uherského Hradiště)

Zdeňka Fitzianová, Kněžpole č.p. 273, 687 12 Bílovice u Uherského Hradiště, a Marie Kašná, Kněžpole č.p. 35, 687 12 Bílovice u Uherského Hradiště (spoluvlastníci p.č. 1823/105, 1823/107, 1840/3, 1841/2, 1936/93, vše k.ú. Kněžpole u Uherského Hradiště)

Mgr. Vlastimil Šnajdar, tř. Odboje č.p. 871, 765 02 Otrokovice 2 (p.č. 1823/111, 1844/2, 2753/278, vše k.ú. Kněžpole u Uherského Hradiště)

Mgr. Robert Sochorec, Za mlýnem č.p. 1565/31, Braník, 147 00 Praha 47, a Ing. Rostislav Sochorec, Janáčkovo nábřeží č.p. 1211/11, Smíchov, 150 00 Praha 5 (spoluvlastníci p.č. 1823/113, 2753/251, oba k.ú. Kněžpole u Uherského Hradiště)

Naděžda Slavíková, Kněžpole č.p. 76, 687 12 Bílovice u Uherského Hradiště (p.č. 1823/115, 2753/279, spoluvlastník p.č. 2056/40, vše k.ú. Kněžpole u Uherského Hradiště)

Pavel Vinklárek, Moravská č.p. 203/21, Křečkovice, 682 01 Vyškov 1 (p.č. 1823/117, 1991, oba k.ú. Kněžpole u Uherského Hradiště)

Vratislav Řezníček, Kněžpole č.p. 8, 687 12 Bílovice u Uherského Hradiště (p.č. 1847/3, k.ú. Kněžpole u Uherského Hradiště)

George Malina, 9 City Road, Toronto, Canada - *zastoupený Ing. arch. Pavlem Malinou*, Ing. arch. Pavel Malina, Lužná č.p. 759/11, Vokovice, 160 00 Praha 6, a Marie Vašíčková, Tolstého č.p. 1135, 757 01 Valašské Meziříčí 1 (spoluvlastníci p.č. 2753/280, 2753/224, 1848/1, vše k.ú. Kněžpole u Uherského Hradiště)

František Flíbor, K Říčanskému lesu č.p. 2487, 251 01 Říčany u Prahy (p.č. 1851, 1853/1, oba k.ú. Kněžpole u Uherského Hradiště)

Ing. Petr Jakšík, Kněžpole č.p. 208, 687 12 Bílovice u Uherského Hradiště (p.č. 1823/120, 1859/5, oba k.ú. Kněžpole u Uherského Hradiště)

Milan Špičák, Trávníky č.p. 297, Jarošov, 686 01 Uherské Hradiště 1 (p.č. 1823/122, 1865/3, 1865/2, vše k.ú. Kněžpole u Uherského Hradiště)

Martina Přibylová, Tismice č.p. 2, 282 01 Český Brod, David Šindler, Spáčilova č.p. 3575/60, 767 01 Kroměříž 1, a Marek Šindler, Soudní č.p. 2865/2, 767 01 Kroměříž 1 (spoluvlastníci p.č. 1823/125, 1871/2, oba k.ú. Kněžpole u Uherského Hradiště)

Petr Kaňovský, Údolní č.p. 393, Jarošov, 686 01 Uherské Hradiště 1 (p.č. 1823/127, 2753/202, 2753/203, 2753/204, 1876/3, vše k.ú. Kněžpole u Uherského Hradiště)

Ing. Otakar Štěpáník, tř. Odboje č.p. 868, 765 02 Otrokovice 2 (p.č. 1823/128, 2753/281 1882/3, vše k.ú. Kněžpole u Uherského Hradiště)

Josef Janků, Kněžpole č.p. 168, 687 12 Bílovice u Uherského Hradiště (p.č. 1823/129, 2753/182, 2756/18, 1879/2, vše k.ú. Kněžpole u Uherského Hradiště)

Marie Gajdošíková, Kněžpole č.p. 267, 687 12 Bílovice u Uherského Hradiště (p.č. 1823/130, 2753/283, 2756/4, 1885, 2753/284, vše k.ú. Kněžpole u Uherského Hradiště)

Radovan Hanáček, Bílovice č.p. 110, 687 12 Bílovice u Uherského Hradiště (p.č. 2753/286, 1936/44, 1891/2, oba k.ú. Kněžpole u Uherského Hradiště)

Marie Frýbortová, Babice č.p. 273, 687 03 Babice u Uherského Hradiště (p.č. 1888, 1889, oba k.ú. Kněžpole u Uherského Hradiště)

Miroslav Kaňovský a Ludmila Škvařilová, oba Kněžpole č.p. 23, 687 12 Bílovice u Uherského Hradiště (spoluvlastníci p.č. 1936/47, 1894/2, 1936/50, 1936/52, 2753/287, 1899/2, 2753/288, 1905/2, 1936/86, 2753/254, 2023/1, vše k.ú. Kněžpole u Uherského Hradiště)

Masarykovo náměstí 19  
686 01 Uherské Hradiště

T +420 572 525 119  
E [epodatelna@mesto-uh.cz](mailto:epodatelna@mesto-uh.cz)

IČ 00291471  
DIČ CZ00291471

Č.Ú. 19-1543078319/0800  
DS ef2b3C5

18/30

Hana Zelíková, Mistřice č.p. 430, 687 12 Bílovice u Uherského Hradiště (p.č. 1936/51, 1898/3, oba k.ú. Kněžpole u Uherského Hradiště)

Ing. Dagmar Fořtová, Palackého č.p. 388, 281 01 Velim (p.č. 1906/2, k.ú. Kněžpole u Uherského Hradiště)

Marie Zajícova, Bílovice č.p. 3, 687 12 Bílovice u Uherského Hradiště (p.č. 1936/53, 2753/290, 1907/2, vše k.ú. Kněžpole u Uherského Hradiště)

Miroslav Chudík a Helena Chudíková, oba Kněžpole č.p. 250, 687 12 Bílovice u Uherského Hradiště (spoluvlastníci p.č. 1936/58, 2753/292, 1913/3, k.ú. Kněžpole u Uherského Hradiště)

Ing. Zdeněk Lapčík, Kněžpole č.p. 190, 687 12 Bílovice u Uherského Hradiště (p.č. 1936/63, 2753/295, oba k.ú. Kněžpole u Uherského Hradiště)

Květoslav Krejčířik a Jaroslava Krejčířiková, oba Kněžpole č.p. 61, 687 12 Bílovice u Uherského Hradiště (spoluvlastníci p.č. 1918/7, k.ú. Kněžpole u Uherského Hradiště)

Jiřina Kočicová, Kněžpole č.p. 274, 687 12 Bílovice u Uherského Hradiště (p.č. 1936/65, 2753/296, 673/2, vše k.ú. Kněžpole u Uherského Hradiště)

František Flíbor, Kněžpole č.p. 96, 687 12 Bílovice u Uherského Hradiště (p.č. 1936/71, 1936/95, oba k.ú. Kněžpole u Uherského Hradiště)

Milan Blaha, Včelary č.p. 365, Bílovice, 687 12 Bílovice u Uherského Hradiště (p.č. 1936/75, k.ú. Kněžpole u Uherského Hradiště)

Marie Bajajová, Kněžpole č.p. 24, 687 12 Bílovice u Uherského Hradiště; Evžen Horňák, Kněžpole č.p. 269, 687 12 Bílovice u Uherského Hradiště; Jan Horňák, Pod Rochusem č.p. 1019, Mařatice, 686 05 Uherské Hradiště 5; Jaroslav Horňák, V Zátíší č.p. 908, 686 04 Kunovice; Miroslav Horňák, Kněžpole č.p. 357, 687 12 Bílovice u Uherského Hradiště; Lucie Horňáková, Louky č.p. 497, Jarošov, 686 01 Uherské Hradiště 1; Marie Kašná, Kněžpole č.p. 35, 687 12 Bílovice u Uherského Hradiště; Josef Kašný, Kněžpole č.p. 102, 687 12 Bílovice u Uherského Hradiště; Štěpán Kašný, Kněžpole č.p. 176, 687 12 Bílovice u Uherského Hradiště; Vojtěch Kašný, Kněžpole č.p. 50, 687 12 Bílovice u Uherského Hradiště (spoluvlastníci p.č. 1936/79, 2753/178; Marie Bajajová také vlastník p.č. 672, 673/1, 679, 2760/47; vše k.ú. Kněžpole u Uherského Hradiště)

Jana Fernandová, ěkroupová č.p. 2972/20a, Židenice, 636 00 Brno 36 (p.č. 1936/84, 2753/306, oba k.ú. Kněžpole u Uherského Hradiště)

Ludmila Kaňovská, Kněžpole č.p. 179, 687 12 Bílovice u Uherského Hradiště (p.č. 2753/307, 1936/89, oba k.ú. Kněžpole u Uherského Hradiště)

Libor Dostálek, Ludkovice č.p. 170, 763 41 Biskupice u Luhačovic (p.č. 1936/91, k.ú. Kněžpole u Uherského Hradiště)

Alena Hasíková, Kněžpole č.p. 291, 687 12 Bílovice u Uherského Hradiště; Mgr. Petr Vrána, Kněžpole č.p. 71, 687 12 Bílovice u Uherského Hradiště; MUDr. Jana Vránová, Mirovická č.p. 1096/26, Kobylisy, 182 00 Praha 82; Mgr. Jana Vránová, Biskupcova č.p. 1910/26, Žižkov, 130 00 Praha 3 (spoluvlastníci p.č. 1918/7, 1936/97, 2753/78, 1936/87, 2753/70, 1980/2, dále Mgr. Petr Vrána, Mgr. Jana Vránová a MUDr. Jana Vránová spoluvlastníci p.č. 2753/321, 2056/15, vše k.ú. Kněžpole u Uherského Hradiště)

Martin Kadlčík, Menclovice č.p. 1204, 686 01 Uherské Hradiště 1 (p.č. 1936/99, 2753/164, oba k.ú. Kněžpole u Uherského Hradiště)

Mgr. Marie Stránská, Kněžpole č.p. 101, 687 12 Bílovice u Uherského Hradiště (p.č. 1936/102, 1936/81, 2753/308, vše k.ú. Kněžpole u Uherského Hradiště)

Igor Štolfa, Vsetínská č.p. 522/10, Štýřice, 639 00 Brno 39 (p.č. 1936/85, k.ú. Kněžpole u Uherského Hradiště)

František Lapčík, Štěpnická č.p. 1082, 686 06 Uherské Hradiště 6 (p.č. 1936/88, k.ú. Kněžpole u Uherského Hradiště)

Bohumila Malinová, Včelary č.p. 462, Bílovice, 687 12 Bílovice u Uherského Hradiště (p.č. 1936/90, k.ú. Kněžpole u Uherského Hradiště)

Jana Dinčič, Za kostelem č.p. 734, 687 22 Ostrožská Nová Ves; Jiří Charuza, Na kopečku č.p. 1281/3, Libeň, 180 00 Praha 8; Ing. Astrid Vanišová, Borovanského č.p. 2206/6, Stodůlky, 155 00 Praha 515 (spoluvlastníci p.č. 1936/92, 1936/94, oba k.ú. Kněžpole u Uherského Hradiště)

Zdeňka Uherková, Kopánky č.p. 1540, Mařatice, 686 05 Uherské Hradiště 5 (p.č. 1936/96, k.ú. Kněžpole u Uherského Hradiště)

Jaroslav Dostálek, Kněžpole č.p. 160, 687 12 Bílovice u Uherského Hradiště (p.č. 1936/98, k.ú. Kněžpole u Uherského Hradiště)

Václav Flíbor, Včelary č.p. 467, Bílovice, 687 12 Bílovice u Uherského Hradiště (p.č. 1936/100, k.ú. Kněžpole u Uherského Hradiště)

Milada Piknerová, Kněžpole č.p. 17, 687 12 Bílovice u Uherského Hradiště (p.č. 1979/2, k.ú. Kněžpole u Uherského Hradiště)

Ing. Milan Vařák, Kněžpole č.p. 248, 687 12 Bílovice u Uherského Hradiště (p.č. 2753/265, 2753/320, 2056/14, spoluvlastník p.č. 2753/321, 2056/16, vše k.ú. Kněžpole u Uherského Hradiště) Jaroslav Flíbor, Kněžpole č.p. 106, 687 12 Bílovice u Uherského Hradiště (p.č. 1984/2, k.ú. Kněžpole u Uherského Hradiště)

Josef Ondroušek, Kněžpole č.p. 37, 687 12 Bílovice u Uherského Hradiště (p.č. 1985/2, 2753/323, 2056/18, 1999/2, vše k.ú. Kněžpole u Uherského Hradiště)

Jiřina Mullerová, Vrchlického č.p. 534/61, Liberec XIV-Ruprechtice, 460 14 Liberec 14; Jaroslav Žuja, Kněžpole č.p. 174, 687 12 Bílovice u Uherského Hradiště; Pavel Žuja, Kněžpole č.p. 239, 687 12 Bílovice u

Uherského Hradiště; Vlastimil Žuja, Šarovy č.p. 64, 763 51 Bohuslavice u Zlína (spoluvlastníci p.č. 2753/58, 2753/324, 2056/20; Jaroslav Žuja a Pavel Žuja - spoluvlastníci p.č. 2753/25, vše k.ú. Kněžpole u Uherského Hradiště)

Stanislav Hubáček, Kněžpole č.p. 127, 687 12 Bílovice u Uherského Hradiště (p.č. 1986/2, k.ú. Kněžpole u Uherského Hradiště)

Marie Hubáčková, Bílovice č.p. 433, 687 12 Bílovice u Uherského Hradiště (p.č. 2753/325, 2056/23, k.ú. Kněžpole u Uherského Hradiště)

Ing. Jakub Macháček, Perucká č.p. 2566/30, Vinohrady, 120 00 Praha 2 (p.č. 1992/1, k.ú. Kněžpole u Uherského Hradiště)

Věra Dostálková, Kněžpole č.p. 304, 687 12 Bílovice u Uherského Hradiště (p.č. 2753/326, 2056/25, oba k.ú. Kněžpole u Uherského Hradiště)

Ludmila Straková, Hlavní č.p. 232, Uherské Hradiště, Míkovice, 686 09 Míkovice (p.č. 2753/327, 2056/26, oba k.ú. Kněžpole u Uherského Hradiště)

Kateřina Sládková, Topolná č.p. 530, 687 11 Topolná (p.č. 2753/328, 2056/28, oba k.ú. Kněžpole u Uherského Hradiště)

Antonín Varmuža, Kněžpole č.p. 34, 687 12 Bílovice u Uherského Hradiště (p.č. 2009/1, k.ú. Kněžpole u Uherského Hradiště)

Marie Kopčilová, Na Návsi č.p. 25, Jarošov, 686 01 Uherské Hradiště 1 (p.č. 2056/38, k.ú. Kněžpole u Uherského Hradiště)

Ludmila Stohrová, Kněžpole č.p. 162, 687 12 Bílovice u Uherského Hradiště (p.č. 2056/37, k.ú. Kněžpole u Uherského Hradiště)

Josef Kolařík, U domova č.p. 845, 687 08 Buchlovice, a Jarmila Košinová, Kněžpole č.p. 178, 687 12 Bílovice u Uherského Hradiště (spoluvlastníci p.č. 2056/39, k.ú. Kněžpole u Uherského Hradiště)

Dana Smetanová, Kněžpole č.p. 32, 687 12 Bílovice u Uherského Hradiště (spoluvlastník p.č. 2056/40, k.ú. Kněžpole u Uherského Hradiště)

Milada Minaříková, Konečná č.p. 983, Mařatice, 686 05 Uherské Hradiště 5 (p.č. 2056/42, 1823/110, oba k.ú. Kněžpole u Uherského Hradiště)

Jitka Šimíková, Kněžpole č.p. 74, 687 12 Bílovice u Uherského Hradiště (p.č. 2753/39, 2035, 2036, vše k.ú. Kněžpole u Uherského Hradiště)

Marie Talašová, Březolupy č.p. 225, 687 13 Březolupy (spoluvlastník p.č. 2031/2, k.ú. Kněžpole u Uherského Hradiště)

Antonín Maňásek, Brod nad Dyjí č.p. 83, 691 81 Březí u Mikulova (p.č. 2753/32, 2030/1, oba k.ú. Kněžpole u Uherského Hradiště)

Roman Bilavčík, Bohuslavice u Zlína č.p. 58, 763 51 Bohuslavice u Zlína (p.č. 2753/31, 2029/2, oba k.ú. Kněžpole u Uherského Hradiště)

Anna Suchánková, Kněžpole č.p. 265, 687 12 Bílovice u Uherského Hradiště (p.č. 2029/1, k.ú. Kněžpole u Uherského Hradiště)

Ing. Josef Vrána, Molákova č.p. 2151/15, Líšeň, 628 00 Brno 28 (p.č. 2022, k.ú. Kněžpole u Uherského Hradiště)

Milada Knotová, Včelary č.p. 315, Bílovice, 687 12 Bílovice u Uherského Hradiště (p.č. 2021, k.ú. Kněžpole u Uherského Hradiště)

Milan Anger, U větrolamu č.p. 558/17, Dolní Chabry, 184 00 Praha 84; Zdeňka Čadová, Včelary č.p. 457, Bílovice, 687 12 Bílovice u Uherského Hradiště; Mgr. Alice Flodrová, Jižní č.p. 3771/5, 695 01 Hodonín 1; Ivana Malošová, Vančurova č.p. 2451/8, 669 02 Znojmo 2; Jana Procházková, Zahradníková č.p. 824/28, Veveří, 602 00 Brno 2; Olga Rohovská, Sedlešovice č.p. 102, Nový Šaldorf-Sedlešovice, 671 81 Znojmo 5 (spoluvlastníci p.č. 2753/13, k.ú. Kněžpole u Uherského Hradiště, Milan Anger spoluvlastník p.č. 321, 322, oba k.ú. Mistřice I.)

Anna Mošťková, Kněžpole č.p. 25, 687 12 Bílovice u Uherského Hradiště (p.č. 2760/43, k.ú. Kněžpole u Uherského Hradiště)

Radek Kašný a Štěpán Kašný, oba Kněžpole č.p. 176, 687 12 Bílovice u Uherského Hradiště (spoluvlastníci p.č. 1823/112, k.ú. Kněžpole u Uherského Hradiště)



Anna Krejčířiková, Kněžpole č.p. 230, 687 12 Bílovice u Uherského Hradiště (p.č. 1873/2, k.ú. Kněžpole u Uherského Hradiště)

Ing. Ludmila Šurá, Sokolovská č.p. 356, Mařatice, 686 01 Uherské Hradiště 1 (p.č. 2038, k.ú. Kněžpole u Uherského Hradiště)

Ludmila Krmíčková, Kněžpole č.p. 165, 687 12 Bílovice u Uherského Hradiště (p.č. 2037/2, k.ú. Kněžpole u Uherského Hradiště)

Josef Malina, Jana Žižky č.p. 758, 686 06 Uherské Hradiště 6 (p.č. 2037/1, k.ú. Kněžpole u Uherského Hradiště)

Antonín Špaček, Kněžpole č.p. 158, 687 12 Bílovice u Uherského Hradiště (p.č.st. 227/2, k.ú. Kněžpole u Uherského Hradiště)

Ludmila Uherková, Bílovice č.p. 478, 687 12 Bílovice u Uherského Hradiště (p.č. 1859/1, 1859/6, oba k.ú. Kněžpole u Uherského Hradiště)

Josef Sládek, akademický sochař, Ing. Karel Sládek, a Anna Sládková, všichni Mistřice č.p. 59, 687 12 Bílovice u Uherského Hradiště (spoluvlastníci p.č. 327, 328, oba k.ú. Mistřice I., Josef Sládek a Ing. Karel Sládek spoluvlastníci p.č. 315/1, 316, oba k.ú. Mistřice I.)

Ing. Radek Křen a Mgr. Jana Křenová, oba náměstí Míru č.p. 464, 686 01 Uherské Hradiště 1 (spoluvlastníci p.č. 326/4, k.ú. Mistřice I.)

Jaroslav Ondráš, Březolupy č.p. 70, 687 13 Březolupy (p.č. 326/2, k.ú. Mistřice I.)

Ing. Vítězslav Abrahám, Březolupy č.p. 456, 687 13 Březolupy; Božena Brázdilová, Mistřice č.p. 222, 687 12 Bílovice u Uherského Hradiště; Eva Jakubíková, Švermova č.p. 221, 749 01 Vítkovo 1; David Král, Klimkovicová č.p. 55/28, Porubá, 708 00 Ostrava (*dříve Jiří Osoha, Karla pokorného č.p. 1412, 708 00 Ostrava*), Karel Osoha, Vršovická č.p. 1429/68, Vršovice, 101 00 Praha 101; Vladimír Osoha, Horní Němčí č.p. 114, 687 64 Horní Němčí (spoluvlastníci p.č. 325/2, k.ú. Mistřice I.)

Alena Kolouchová, Velkopavlovická č.p. 4084/12, Židenice, 628 00 Brno 28 (p.č. 326/1, 325/1, 326/3, 325/3, vše k.ú. Mistřice I.)

Vladimír Bilavčík, Jalubí č.p. 436, 687 05 Jalubí (p.č. 323, 324, oba k.ú. Mistřice I.)

Monika Kolková, Nedachlebice č.p. 176, 687 12 Bílovice u Uherského Hradiště (spoluvlastník p.č. 321,322, k.ú. Mistřice I.)

Mgr. Zuzana Grochalová, Díly IV č.p. 3691, 760 01 Zlín 1 (spoluvlastník p.č. 319, 320, oba k.ú. Mistřice I.)

Josef Minařík, Nivy I č.p. 365, 760 01 Zlín 1, a Libuše Vavříková, Kvítková č.p. 3770, 760 01 Zlín 1 (spoluvlastníci p.č. 318, 303, 304, 317, vše k.ú. Mistřice I., Libuše Vavříková spoluvlastník p.č. 317, k.ú. Mistřice I.)

Ing. Antonín Minařík, Havanská č.p. 809/8, Bubeneč, 170 00 Praha 7; Miroslav Minařík, Seberínho č.p. 1938/19, Ruzinov, 82103 Bratislava, Slovakia; Ing. Alois Mynařík, tř. Odboje č.p. 978, 765 02 Otrokovice 2; Josef Šimeček, Lešenská č.p. 307, Kostelec, 763 14 Zlín 12; František Vaněk, Bílovice č.p. 460, 687 12 Bílovice u Uherského Hradiště (spoluvlastníci p.č. 317, k.ú. Mistřice I.) Anna Blahová, Za Špicí č.p. 149, 686 03 Staré Město u Uherského Hradiště; Marie Panáčková, Bratří Mrštíkú č.p. 1766, 686 03 Staré Město u Uherského Hradiště (spoluvlastníci p.č. 301, 302, oba k.ú. Mistřice I.)

Ing. Jan Valouch, Březolupy č.p. 577, 687 13 Březolupy (p.č. 305, 306/13, oba k.ú. Mistřice I.) Radka Vaškových, Včelary č.p. 338, Bílovice, 687 12 Bílovice u Uherského Hradiště (p.č. 194/1, k.ú. Včelary)

Anna Slívová, Kněžpole č.p. 268, 687 12 Bílovice u Uherského Hradiště (p.č. 1860/3, k.ú. Kněžpole u Uherského Hradiště)

Marie Šebestíková, Jarošov 240, 686 01 Uherské Hradiště, zastoupená opatrovníkem obcí Kněžpole (p.č. 2753/29, k.ú. Kněžpole u Uherského Hradiště)

Obec Kněžpole, Kněžpole č.p. 125, 687 12 Bílovice u Uherského Hradiště (p.č. 2758, 2761/2, oba k.ú. Kněžpole u Uherského Hradiště)

Obec Mistřice, Mistřice č.p. 9, 687 12 Bílovice u Uherského Hradiště (p.č. 2753/161, k.ú. Kněžpole u Uherského Hradiště; 4526/11,4526/4, 4528, 330/1,4526/12, 4526/3, 4529/57, 300/1, 315/2, 319, 320, vše k.ú. Mistřice I.)

Obec Bílovice, Bílovice č.p. 70, 687 12 Bílovice u Uherského Hradiště (p.č. 255/2, k.ú. Včelary) Kovostal, s.r.o., Pivovarská č.p. 457, Jarošov, 686 01 Uherské Hradiště 1 (p.č. 1104/11, k.ú. Jarošov u Uherského Hradiště)

Miroslav Bajaja, Svatovítská č.p. 1762, 686 03 Staré Město u Uherského Hradiště (p.č. 1187/369, k.ú. Jarošov u Uherského Hradiště)

Zlínský kraj, třída Tomáše Bati č.p. 21, 760 01 Zlín - *dříve Ing. Dagmar Fořtova, Palackého č.p. 388, 281 01 Velim* (p.č. 2753/188, k.ú. Kněžpole u Uherského Hradiště)

Státní pozemkový úřad, Husinecká č.p. 1024/11a, Žižkov, 130 00 Praha 3, příslušný hospodařit s majetkem České republiky (p.č. 1187/111, k.ú. Jarošov u Uherského Hradiště; 1936/64, 2753/311,669, 682, vše k.ú. Kněžpole u Uherského Hradiště)

NASA TRANSPORT s.r.o., Nedachlebice č.p. 153, 687 12 Bílovice u Uherského Hradiště (p.č. 1187/111, k.ú. Jarošov u Uherského Hradiště)

FYTO, spol. s r.o., Pivovarská č.p. 536, Jarošov, 686 01 Uherské Hradiště 1 (p.č. 1823/109, 1844/1, 1856, 1823/119, 1854/1, 1859/4, 1823/121, 1860/1, 1823/123, 1823/124, 1866/1, 1866/2, 1826/126, 1936/49, 1896/3, 1936/56, 2753/291, 1908/2, 1936/60, 1936/61, 1916/3, 1918/4, 1936/67, 1936/103, 1936/80, 1936/104, 1936/1, 1986/4, 2008/1, 2008/2, 2753/329, 2056/30, 2056/32, 2009/2, 2056/35, 2753/49, 670,

671, 2031/1, 2753/33, 2030/2, 676/2, 681, 2760/46, 680, 1866/5, 1866/6, spoluvlastník p.č. 1936/92, 1936/94, 2031/2, 2753/13, vše v k.ú. Kněžpole u Uherského Hradiště, p.č. 329, k.ú. Mistřice I.)  
Slovácké vodárny a kanalizace, a. s., Za Olšávkou č.p. 290, Sady, 686 01 Uherské Hradiště 1 (p.č. 1845/2, k.ú. Kněžpole u Uherského Hradiště)

AUTO RAVIRA, S.R.O., Kněžpole č.p. 128, 687 12 Bílovice u Uherského Hradiště (p.č.st. 192, 2753/10, 3031/1, 2753/11, 3031/2, vše k.ú. Kněžpole u Uherského Hradiště)

Česká telekomunikační infrastruktura a.s., Olšanská č.p. 2681/6, Žižkov, 130 00 Praha 3; E.ON Česká republika, s. r. o., F. A. Gerstnera č.p. 2151/6, České Budějovice 7, 370 01 České Budějovice 1 (vlastníci technické infrastruktury, které budou přeloženy či upraveny)

- § 85 odst. 2 písm. a) stavebního zákona - vlastníci pozemků nebo staveb, na kterých má být záměr uskutečněn, identifikovaní v souladu s § 87 odst. 3 označením pozemků a staveb evidovaných v katastru nemovitostí dotčených vlivem záměru:

osoby s vlastnickým či jiným věcným právem k následujícím pozemkům nebo stavbám na nich: p.č. 1104/1, 1104/2, st. 1104/18, 1118/2, 1118/3, 1187/34, 1187/37, 1187/38, 1187/39, 1189/55, vše v katastrálním území Jarošov u Uherského Hradiště, p.č. 192, 255, 668/2, 684, 1833, 1834/1, 1834/2, 1838/1, 1838/2, 1839/1, 1839/2, 1842/1, 1842/3, 1842/4, 1842/5, 1847/1, 1871/3, 1873/3, 1892, 1893, 1897/1, 1897/2, 1936/3, 2010, 2012, 2013/1, 2013/2, 2014, 2015, 2016, 2017, 2018/1, 2018/2, 2019, 2020, 2023/2, 2024, 2025, 2026, 2027, 2028, 2032, 2033/1, 2033/2, 2034, 2039, 2056/1, 2056/7, 2056/12, 2056/44, 2753/163, 2753/3, 2753/12, 2753/253, 2753/266, 2753/267, 2753/297, 2753/298, 2753/299, 2753/300, 2753/301, 2753/302, 2753/303, 2753/304, 2753/313, 2753/314, 2753/315, 2753/316, 2753/317, 2753/318, 2753/319, 2753/330, 2753/331; 2756/7, 2760/42, 2946/2, 2946/5, 2946/6, 2946/7, 2947/1, 2947/2, 2947/3, 2947/4, 2947/5, 2947/6, 2947/7, 2947/8, 2947/10, 2947/11, 2947/12, 2947/15, 2947/16, vše v katastrálním území Kněžpole u Uherského Hradiště, p.č. 292, 295, 296, 297/1, 297/2, 297/3, 297/4, 297/5, 298, 299, 306/15, 307/1, vše v katastrálním území Mistřice I, a p.č. 201/1 v katastrálním území Včelary Stavební úřad posoudil návrh na umístění stavby, její účel a dopady jejího užívání na okolní pozemky a stavby a dospěl k závěru, že jejím umístěním a užíváním mohou být přímo dotčena vlastnická nebo jiná práva výše uvedených vlastníků pozemků či staveb, a tyto přizval do řízení. Další vlastníky pozemků a staveb vzhledem k jejich vzdálenosti od stavby, která je předmětem tohoto územního řízení, stavební úřad po posouzení nepřizval, neboť dospěl k závěru, že práva a povinnosti těchto osob nemůžou být předmětnou stavbou dotčena.

#### Posouzení a vyhodnocení námitek, připomínek a podmínek účastníků územního řízení:

- **Dne 03.10.2018 bylo účastníkem řízení, panem Ing. Janem Valouchem, PhD., učiněno podání č.j. 77156/2018, ve kterém uvádí:**

*„Nesouhlasím s realizací uvedené přeložky podzemních vedení sítí elektronických komunikací na uvedených pozemcích v mém vlastnictví a to především z následujících důvodů:*

- 1. pozemky p. č. 305 a p. č. 306/13 užívám jako soukromou zahradu a jsou společně oploceny,*
- 2. na pozemky není možný vjezd žádné techniky, pouze branka, jako vstup pro pěší,*
- 3. na pozemcích rostou ovocné stromy ve stáří 5 - 40 let,*
- 4. realizace přeložky podzemních sítí by měla negativní vliv na moje pozemky:*
  - a) poškození oplocení,*
  - b) poškození ploch pro výsadbu,*
  - c) poškození travního porostu,*
  - d) poškození (zničení) výsadby (oskeruše, ořech, švestky) a tím i na životní prostředí.*

*Kromě majetkové újmy, bych takový zásah do soukromí vnímal i jako újmu nemajetkovou. V souvislosti se záměrem umístění stavby na mých pozemcích p. č. 305 a p. č. 306/13 nesouhlasím samozřejmě s jakýmkoliv dalšími činnostmi: zábor pozemků, uložení materiálu, vynětí části pozemků*

se zemědělského půdního fondu, vydání rozhodnutí o umístění stavby na uvedených pozemcích, vydání stavebního povolení na stavbu na svých pozemcích. Předpokládám, že není technický problém pro projektanta sdělovacích sítí, posunout začátek přeložky a celý její zbytek cca o 6 m západním směrem za hranici a tudíž oplocení méj zahrady na sousední pozemek p.č. 303 KÚ Místřice I, kde je přeložka rovněž plánována. Tento sousední pozemek p.č. 303 je na rozdíl od pozemků svých, užíván jako standardní pole zemědělskou společností."

#### Posouzení a vyhodnocení:

- o Žadatel k žádosti o vydání územního rozhodnutí připojuje dle § 86 odst. 2 písm. a) stavebního zákona souhlas vlastníka pozemku nebo stavby, k umístění stavebního záměru podle § 184a stavebního zákona, a to v případě, že sám není vlastníkem pozemku nebo stavby a není-li oprávněn ze služebnosti nebo z práva stavby požadovaný záměr nebo opatření uskutečnit. Tento souhlas ovšem žadatel dle § 184a odst. 3 stavebního zákona nedokládá, je-li pro získání potřebných práv k pozemku nebo stavbě pro požadovaný stavební záměr nebo opatření stanoven účel vyvlastnění zákonem.
- o Dle § 3 odst. 1 zákona č. 184/2006 Sb., o odnětí nebo omezení vlastnického práva k pozemku nebo stavbě, v platném znění (dále jen „zákon o vyvlastnění“), je vyvlastnění přípustné jen pro účel vyvlastnění stanovený zvláštním zákonem a jen jestliže veřejný zájem na dosažení tohoto účelu převažuje nad zachováním dosavadních práv vyvlastňovaného. Vyvlastnění není přípustné, je-li možno práva k pozemku nebo stavbě potřebná pro uskutečnění účelu vyvlastnění získat dohodou nebo jiným způsobem.
- o Dle § 3 odst. 2 zákona o vyvlastnění, sleduje-li se vyvlastněním provedení změny ve využití nebo v prostorovém uspořádání území, včetně umísťování staveb a jejich změn, lze je provést, jen jestliže je v souladu s cíli a úkoly územního plánování.
- o Dle § 17 odst. 1 zákona č. 13/1997 Sb., o pozemních komunikacích, v platném znění (dále jen „zákon o pozemních komunikacích“), jsou dálnice, silnice a místní komunikace I. třídy, jejich součástí, příslušenství a stavby související veřejně prospěšné, o Dle § 17 odst. 2 písm. a) zákona o pozemních komunikacích lze podle zvláštního právního předpisu, tedy zákona o vyvlastnění, odejmout nebo omezit vlastnické právo k pozemku nebo ke stavbě nebo právo odpovídající věcnému břemenu k pozemku nebo ke stavbě potřebným k uskutečnění výstavby, opravy, úpravy, modernizace nebo rekonstrukce dálnice, silnice, místní komunikace I. třídy, jejich součástí, příslušenství nebo staveb souvisejících.

Stavbu, která je předmětem tohoto územního řízení, upravuje a souvisejícími stavebními objekty rozšiřuje a doplňuje v předemných úsecích stávající dopravní infrastrukturu - silnice II/497, III/49729, a III/49728. Lze ji tedy zahrnout mezi stavby uvedené v ustanovení § 17 odst. 1 zákona o pozemních komunikacích. Stejně tak související stavbu stavebního objektu SO 411 - Úpravu vedení společnosti Česká telekomunikační infrastruktura a.s. (dále jen „CETIN“), která má být umísťována na pozemcích pozemková parcela číslo 305 a 306/13, oba v katastrálním území Místřice I, které jsou ve vlastnictví pana Ing. Jana Valoucha, PhD. Zmíněná související stavba je tedy součástí veřejně prospěšné stavby, uskutečňované ve veřejném zájmu, který je v tomto případě dán ze zákona, na základě citovaného § 17 odst. 1 zákona o pozemních komunikacích. Účel vyvlastnění je tedy stanoven zvláštním zákonem - zmiňovaným ustanovením § 17 odst. 1 zákona o pozemních komunikacích.

Stávající silnice II/497, její úpravy, rozšíření a další výše popsané související stavby, slouží ke zlepšení parametrů dotčeného úseku silnice, a k homogenizaci na parametry kategorie silnice S9,5/80, popř. S9,5/60. V místech křižovatek dojde k úpravě dnešního nevyhovujícího uspořádání na normové parametry, které mají významný vliv na bezpečnost silničního provozu této silnice s neomezeným přístupem. Veřejný zájem daný ze zákona tímto převažuje nad zachováním dosavadních práv vyvlastňovaného.

K tomu, aby žadatel získal právo zřídit na cizím pozemku předmětnou související stavbu (v tomto případě tedy SO 411), nepostačuje samotný zákon o pozemních komunikacích, a stavebním úřadem vydané rozhodnutí o umístění stavby pro žadatele, ale je třeba získat příslušný soukromoprávní titul.

Tím může být buď smlouva s vlastníkem předmětného pozemku či stavby, nebo o získání práv k pozemku nebo ke stavbě potřebných pro uskutečnění účelu vyvlastnění stanoveného zákonem, nebo rozhodnutí o omezení vlastnického práva dle zákona o vyvlastnění. Teprve pokud není dosažení dohody, tj. uzavření výše uvedené smlouvy, z objektivních příčin možné, může žadatel - vyvlastnitel, přistoupit k podání návrhu na získání vlastnického práva k předmětnému pozemku či stavbě, nebo zřízení věcného břemene u příslušného vyvlastňovacího úřadu (viz. § 3 odst. 1 zákona o vyvlastnění).

Dle § 5 odst. 1 zákona o vyvlastnění, je vyvlastnění přípustné za předpokladu, že se vyvlastniteli (dle § Masarykovo náměstí 19 T +42057252511 IČ 00291471 Č.Ú. 19-1543078319/0800 23/30 686 01 Uherské Hradiště E [epodatelna@mesto-uh.cz](mailto:epodatelna@mesto-uh.cz) DIČ CZ00291471 DS ef2b3C5

2 písm. c) zákona o vyvlastnění ten, kdo se domáhá, aby na něj přešlo vlastnické právo k vyvlastňovanému pozemku nebo stavbě, aby v jeho prospěch bylo k pozemku nebo stavbě zřízeno věcné břemeno nebo aby k nim bylo zrušeno nebo omezeno právo vyvlastňovaného odpovídající věcnému břemenu) nepodaří ve lhůtě 90 dnů uzavřít s vlastníkem předmětného pozemku či stavby, smlouvu o získání práv k pozemku nebo ke stavbě potřebných pro uskutečnění účelu vyvlastnění stanoveného zákonem. Lhůta k uzavření smlouvy s vyvlastňovaným počíná běžet dnem následujícím po doručení návrhu na uzavření smlouvy vyvlastňovanému.

Stavba je dle závazného stanoviska příslušného orgánu územního plánování, tj. MěÚ Uherské Hradiště, odboru stavebního úřadu a životního prostředí, vydaného dne 18.06.2018 pod č.j. MUUH-SŽP/31882/2018/VavJ/ZS101, které je součástí dokladové části dokumentace stavby, v souladu s cíly a úkoly územního plánování.

Z výše uvedeného vyplývá, že stavební úřad v rámci územního řízení tedy posuzuje, zda je žadatel povinen k žádosti o vydání rozhodnutí o umístění stavby připojit souhlas vlastníka pozemku či stavby, k umístění uvažované stavby, dle § 184a stavebního zákona, nebo zda-li je případně pro získání potřebných práv k pozemku nebo stavbě pro požadovaný stavební záměr nebo opatření stanoven účel vyvlastnění zákonem. Stavební úřad tedy zkoumá základní podmínky pro vyvlastnění, tedy zda je pro konkrétní navrhovanou stavbu dán stavebním zákonem nebo jiným zvláštním zákonem vyvlastňovací titul v tom smyslu, že pro daný účel zákon připoustí možnost pozemek i vyvlastnit, resp. možnost zřízení věcného břemene rozhodnutím vydaným v řízení o vyvlastnění pro případ, že nelze téhož dosáhnout smlouvou s vlastníkem pozemku. V projednávané věci je tedy rozhodující, že se jedná o stavbu, kterou lze zahrnout do výčtu staveb uvedených v § 17 odst. 1 zákona o pozemních komunikacích.

Z uvedeného souhrnu tedy plyne, že žadatel nemusel k žádosti o vydání rozhodnutí o umístění stavby přikládat Váš souhlas k umístění uvažované stavby. Námitku tedy stavební úřad na základě výše uvedeného odůvodnění zamítá.

Stavební úřad upozorňuje, že v případě SO 411 se jedná o přeložku veřejné distribuční sítě elektronických komunikací, uvedenou v § 2 písm. j) zákona č. 127/2005 Sb., o elektronických komunikacích a o změně některých souvisejících zákonů, v platném znění (dále jen „zákon o elektronických komunikacích“). Dle § 104 odst. 1 písm. a) zákona o elektronických komunikacích, je CETIN jako podnikatel zajišťující veřejnou komunikační síť, který podle § 8 odst. 2 zákona o elektronických komunikacích oznámil podnikání, oprávněn v souladu s podmínkami stanovenými v rozhodnutí vydaném podle zvláštního právního předpisu, v tomto případě tedy rozhodnutí o umístění stavby, a za splnění dále stanovených podmínek zřizovat a provozovat na cizím pozemku nebo v něm nadzemní nebo podzemní komunikační vedení veřejné komunikační sítě, včetně jejich opěrných bodů nadzemního nebo vytyčovací bodů podzemního komunikačního vedení, telefonní budky a přípojná komunikační vedení veřejné komunikační sítě, přetínat tyto pozemky vodiči a zřizovat v nich vedení veřejné komunikační sítě, jakož i související elektrické přípojky. Dále je v ustanovení § 104 odst. 7 zákona o elektronických komunikacích mimo jiné uvedeno, že podnikatel zajišťující veřejnou komunikační síť je povinen při výkonu výše uvedeného oprávnění co nejvíce šetřit práv vlastníků dotčených nemovitostí, po skončení prací je povinen uvést nemovitosti do předchozího stavu, a není-li to možné s ohledem na povahu provedených prací, do stavu odpovídajícího předchozímu účelu nebo užívání dotčené nemovitosti a bezprostředně prokazatelně oznámit tuto skutečnost vlastníku, popřípadě správci nebo uživateli dotčené nemovitosti.

**• Dne 11.10.2018 bylo účastníkem řízení, paní Ludmilou Strakovou, učiněno podání č.j. 79782/2018, ve kterém uvádí:**

*„Nesouhlasím s trvalým záborem pozemků v mém vlastnictví 2056/26 a 2753/327 v celkovém úhrnu 80 m čtverečních. Žádám odkup těchto pozemků, které jsou v I.bonitě orné půdy. Vzhledem k umístění parcely, která může být v budoucnu být stavebním pozemkem navrhuji cenu za 1m2 500 Kč.“*

Posouzení a vyhodnocení:

Jak vyplývá z výše uvedeného odůvodnění výše uvedené námitky č.j. 77156/2018, žadatel, tedy Ředitelství silnic Zlínského kraje, příspěvková organizace, IČO 70934860, zastoupená společností PK OSSENDORF s.r.o., IČO 25564901, nemusel k žádosti o vydání rozhodnutí o umístění stavby přikládat Váš souhlas k umístění uvažované stavby. Námitku tedy stavební úřad na základě výše uvedeného odůvodnění zamítá.

Masarykovo náměstí 19  
686 01 Uherské Hradiště

T +420572525111  
E [epodatelna@mesto-uh.cz](mailto:epodatelna@mesto-uh.cz)

IČ 00291471  
DIČ CZ00291471

Č.Ú. 19-1543078319/0800  
DS ef2b3C5

24/30

Zároveň stavební úřad uvádí, že není příslušným orgánem k oceňování ani stanovování ceny nemovitostí.

**Dne 17.10.2018 bylo účastníkem řízení, paní Ludmilou Strakovou, učiněno podání č.j. 79782/2018, ve kterém uvádí:**

„1. Připomínám, že k pozemku 1936/3 v kat. území Kněžpole požadují zachovat vjezd z uvedené silnice. Jiný přístup tam není. 2. Dřevo ze dvou kusů lip patří mé matce Marii Knotové (1924) Kněžpole č.p. 30“.

Stávající sjezd ze silnice II/497 na pozemku pozemková parcela číslo 2753/182 v katastrálním území Kněžpole u Uherského Hradiště bude vzhledem k vysokému dopravnímu zatížení komunikace zrušen, přístup na uváděný pozemek pozemková parcela číslo 1936/3 v katastrálním území Kněžpole u Uherského Hradiště je zajištěn po veřejně přístupné účelové komunikaci - polní cestě vedoucí jižně od tohoto pozemku, na pozemku pozemková parcela číslo 2753/3 v katastrálním území Kněžpole u Uherského Hradiště.

Zároveň stavební úřad uvádí, že není příslušným orgánem k určování vlastnictví dřeva ze stromů. Pozemek pozemková parcela číslo 1936 v katastrálním území Kněžpole u Uherského Hradiště je pozemkem sousedním, nebude na něm tudíž probíhat stavební činnost, ani kácení.

**Žádost byla doložena těmito závaznými stanovisky, stanovisky a dalšími opatřeními:**

- MěÚ Uherské Hradiště - odbor stavebního úřadu a životního prostředí, ze dne 12.02.2018, zn.: MUUH-SŽP/93320/2017/Bu Spis/ 305/2017/KOS 1309
- MěÚ Uherské Hradiště - odbor stavebního úřadu a životního prostředí, ze dne 11.05.2018, č.j.: MUUH-SŽP/32034/2018/SchE
- MěÚ Uherské Hradiště - odbor stavebního úřadu a životního prostředí, ze dne 18.06.2018, č.j.: M U U H-SŽP/31882/2018/Vav J/ZS101
- Obecní úřad Kněžpole, ze dne 22.03.2018, č.j. 112/2018
- Povodí Moravy, s.p., ze dne 11.04.2018, zn.: PM015674/2018-203/Fi
- Krajský úřad Zlínského kraje, odbor životního prostředí a zemědělství, oddělení hodnocení ekologických rizik, ze dne 14.03.2016, č.j. KUZL 9791/2016
- Krajský úřad Zlínského kraje, odbor životního prostředí a zemědělství, oddělení hodnocení ekologických rizik, ze dne 05.06.2018, č.j. KUZL 85363/2017
- Krajský úřad Zlínského kraje, odbor dopravy a silničního hospodářství, ze dne 18.12.2017, č.j. KUZL 85358/2017
- Ředitelství silnic Zlínského kraje, p.o., ze dne 24.01.2018, zn.: ŘSZKZL12746
- Úřad pro civilní letectví, ze dne 05.01.2018, č.j. 014708-17-701
- Slováké vodárny a kanalizace, a.s., ze dne 18.01.2018, č.j. 512/0091/2018
- E.ON Servisní, s.r.o. , ze dne 20.12.2017, zn.: M40715-16222016
- E.ON Česká republika, s.r.o., ze dne 23.02.2018, zn.: L4570-16235101
- Ministerstvo obrany České republiky, Sekce nakládání s majetkem MO, odbor ochrany územních zájmů, ze dne 23.01.2018, sp.zn.: 80533/2018-1150-OÚZ-BR
- Česká telekomunikační infrastruktura a.s., ze dne 12.12.2017, č.j. 791394/17, a ze dne 28.02.2018, zn.: POS/UH/65/2018
- České Radiokomunikace a.s., ze dne 15.12.2017, zn.: UPTS/OS/184033/2017
- GridServices, s.r.o., ze dne 03.04.2018, zn.: 5001682765
- InfoTel, spol. s.r.o., ze dne 12.12.2017, č.ž. E022268/17
- T-Mobile Czech Republic a.s., ze dne 12.12.2017, zn.: E42963/17
- Vodafone Czech Republic a.s., ze dne 12.12.2017, zn.: 171212-154164552
- NET4GAS, s.r.o., ze dne 12.12.2017, zn.: 10470/17/OVP/N
- OPTILINE a.s., ze dne 12.12.2017, zn.: 1411702587
- SITEL, spol. s.r.o., ze dne 12.12.2017, zn.: 1111705964
- Telia Carrier Czech Republic a.s., ze dne 12.12.2017, zn.: 1311703333
- Archeologický ústav Akademie věd České republiky, Brno, v.v.i., ze dne 02.01.2018, zn.: ARUB/6845/17
- Koordinátor veřejné dopravy Zlínského kraje s.r.o., ze dne 19.12.2017, č.j. KVD 317/2017
- Kovostal, s.r.o., ze dne 23.01.2018
- Hasičský záchranný sbor Zlínského kraje, ze dne 04.01.2018, č.j. HSZL-17 -2/UH-2018

- Krajská hygienická stanice Zlínského kraje, ze dne 17.01.2018, č.j. KHSZL 34076/2017
- Krajské ředitelství policie Zlínského kraje, Územní odbor Uherské Hradiště - Dopravní inspektorát, ze dne 05.01.2018, č.j. KRPZ-130169-1/ČJ-2017-151106
- Obec Bílovice, ze dne 10.01.2018
- Obec Kněžpole, ze dne 01.02.2018, č.j. 63/2018
- Obec Místřice, ze dne 15.03.2018
- Katastrální úřad pro Zlínský kraj, ze dne 10.01.2018, zn.: 18993/2017-711-2
- Zeměměřičský úřad, odbor geodetických základů, oddělení zpracování dat a služeb, ze dne 05.01.2018, zn.: ZÚ-04002/2017-13200

## Poučení

Proti tomuto rozhodnutí se lze odvolat do 15 dnů ode dne jeho oznámení k odboru územního plánování a stavebního řádu Krajského úřadu Zlínského kraje ve Zlíně, podáním u zdejšího stavebního odboru.

Podle § 82 odst. 1 správního řádu je odvolání jen proti odůvodnění rozhodnutí nepřipustné.

Toto územní rozhodnutí platí 2 roky ode dne, kdy nabude právní moci. Nepozbude však platnosti, jestliže v této lhůtě bude podána žádost o stavební povolení.

Podle § 82 odst. 2 správního řádu je odvolání nutno podat s potřebným počtem stejnopisů tak, aby jeden stejnopis zůstal správnímu orgánu a aby každý účastník dostal jeden stejnopis. Nebude-li podán potřebný počet stejnopisů, vyhotoví je správní orgán na náklady účastníka.

Ing. Rostislav Novosad  
vedoucí odboru stavebního úřadu a životního prostředí

Správní poplatek podle zákona č. 634/2004 Sb., o správních poplatcích, ve znění pozdějších předpisů vyměřený podle položky 17 odst. 1, písm. e) 1000,- Kč, položky 17 odst. 1, písm. h) 3000,- Kč, položky 17 odst. 1, písm. f) 20000,- Kč, tedy v celkové výši 24000,- Kč byl uhrazen dne 06.12.2018.

**Toto rozhodnutí musí být vyvěšeno nejméně po dobu 15 dnů na úředních deskách MěÚ Uherské Hradiště, OÚ Bílovice, OÚ Kněžpole a OÚ Místřice, a v elektronické podobě na internetových stránkách města a obcí.**

Vyvěšeno dne..... Sejmuto dne .....

Razítko a podpis orgánu, který potvrzuje vyvěšení a sejmnutí rozhodnutí.

### Doručí se:

Masarykovo náměstí 19  
686 01 Uherské Hradiště  
[www.mesto-uh.cz](http://www.mesto-uh.cz)

T +420 572 525111  
E [epodatelna@mesto-uh.cz](mailto:epodatelna@mesto-uh.cz)

IČ 00291471  
DIČ CZ00291471

Č.Ú. 19-1543078319/0800  
DS ef2b3c5

E.ON Česká republika, s. r. o., F. A. Gerstnera č.p. 2151/6, České Budějovice 7, 370 01 České Budějovice 1, DS: PO, 3534cwz

**Účastníci řízení dle § 85 odst. 2 písm. b) stavebního zákona, identifikovaní v souladu s § 87 odst. 3 označením pozemků a staveb evidovaných v katastru nemovitostí dotčených vlivem záměru (veřejnou vyhláškou):**

osoby s vlastnickým či jiným věcným právem k následujícím pozemkům nebo stavbám na nich: p.č. 1104/1, 1104/2, st. 1104/18, 1118/2, 1118/3, 1187/34, 1187/37, 1187/38, 1187/39, 1189/55, vše v katastrálním území Jarošov u Uherského Hradiště, p.č. 192, 255, 668/2, 684, 1833, 1834/1, 1834/2, 1838/1 1838/2 1839/1, 1839/2, 1842/1, 1842/3, 1842/4, 1842/5, 1847/1, 1871/3, 1873/3, 1892, 1893, 1897/1, 1897/2 1936/3, 2010, 2012, 2013/1, 2013/2, 2014, 2015, 2016, 2017, 2018/1, 2018/2, 2019, 2020, 2023/2 2024 2025, 2026, 2027, 2028, 2032, 2033/1, 2033/2, 2034, 2039, 2056/1, 2056/7, 2056/12, 2056/44 2753/163, 2753/3, 2753/12, 2753/253, 2753/266, 2753/267, 2753/297, 2753/298, 2753/299, 2753/300, 2753/301, 2753/302, 2753/303, 2753/304, 2753/313, 2753/314, 2753/315, 2753/316, 2753/317, 2753/318, 2753/319, 2753/330, 2753/331, 2756/7, 2760/42, 2946/2, 2946/5, 2946/6, 2946/7, 2947/1, 2947/2, 2947/3, 2947/4, 2947/5, 2947/6, 2947/7, 2947/8, 2947/10, 2947/11, 2947/12, 2947/15, 2947/16, vše v katastrálním území Kněžpole u Uherského Hradiště, p.č. 292, 295, 296, 297/1, 297/2, 297/3, 297/4, 297/5, 298, 299, 306/15, 307/1, vše v katastrálním území Mistřice I, a p.č. 201/1 v katastrálním území Včelary

**Dotčené orgány (na dodejku):**

Krajský úřad Zlínského kraje, odbor dopravy a silničního hospodářství  
Krajský úřad Zlínského kraje, odbor životního prostředí a zemědělství  
MěÚ Uherské Hradiště, odbor SŽP, oddělení dopravního úřadu  
MěÚ Uherské Hradiště, odbor SŽP, oddělení vodoprávního úřadu a životního prostředí  
MěÚ Uherské Hradiště, odbor SŽP, územní plánování

**Datová schránka:**

Hasičský záchranný sbor Zlínského kraje, Přílucká č.p. 213, Příluky, 760 01 Zlín 1, DS: OVM, z3paa5u Krajská hygienická stanice Zlínského kraje se sídlem ve Zlíně, Havlíčkovo nábřeží č.p. 600, 760 01 Zlín 1, DS: OVM, xwsai7r

Ministerstvo obrany - odbor ochrany územních zájmů, sekce nakládání s majetkem MO, Svatoplukova č.p. 2687/84, 662 10 Brno, DS: OVM, hjyaavk

**Úřad pro civilní letectví, Letiště Ruzyně, 160 08 Praha 6, DS: OVM, v8gaaz5 Na vědomí (veřejnou vyhláškou):**

Krajské ředitelství policie Zlínského kraje, J. A. Bati č.p. 5637, 760 01 Zlín 1  
Archeologický ústav AV ČR, Brno, v.v.i., Královopolská 147, 612 00 Brno 12  
E.ON Servisní, s.r.o., F. A. Gerstnera č.p. 2151/6, České Budějovice 7, 370 01 České Budějovice 1  
GridServices, s.r.o., Plynárenská č.p. 499/1, Zábřovice, 602 00 Brno 2  
Povodí Moravy, s.p., Dřevařská č.p. 932/11, Veveří, 602 00 Brno 2  
Katastrální úřad pro Zlínský kraj, třída Tomáše Bati č.p. 1565, 760 96 Zlín  
Zeměměřický úřad, Pod sídlištěm č.p. 1800/9, Kobylisy, 182 00 Praha 82  
Koordinátor veřejné dopravy Zlínského kraje, s.r.o., Podvesná XVII č.p. 3833, 760 01 Zlín 1

**Dále obdrží s žádostí o vyvěšení po dobu 15 dnů, zveřejnění v elektronické podobě a poté vrácení ověřeného výtisku s vyznačením data vyvěšení a sejmutí z ÚD zpět stavebnímu úřadu:**

MěÚ Uherské Hradiště - právní odbor OÚ Bílovice OÚ Kněžpole OÚ Mistřice

Masarykovo náměstí 19  
686 01 Uherské Hradiště  
[www.mesto-uh.cz](http://www.mesto-uh.cz)

T +420 572 525 111 E  
[epodatehia@mesto-uh.cz](mailto:epodatehia@mesto-uh.cz)

IČ 00291471  
DIČ CZ00291471

Č.Ú. 19-1543078319/0800  
DS ef2b3C5



## **Doložka konverze na žádost do dokumentu v listinné podobě**

Tento dokument v listinné podobě, který vznikl pod pořadovým číslem **601111 008313** převedením z dokumentu obsaženého v datové zprávě, skládajícího se z **30** listů, se shoduje s obsahem dokumentu, jehož převedením vznikl.

Autorizovanou konverzí dokumentu se nepotvrzuje správnost a pravdivost údajů obsažených v dokumentu a jejich soulad s právními předpisy.

Obsah předložené datové zprávy k provedení autorizované konverze byl ve shodě se záznamy Informačního systému datových schránek. Tato datová zpráva s číslem 633238812 byla systémem přenesena dne 19.12.2018 v 12:00:13. Platnost datové zprávy byla ověřena dne 18.11.2019 v 16:16:09. Datová zpráva byla opatřena elektronickou značkou, zaručenou elektronickou pečeti založenou na certifikátu pro elektronickou pečeť vydaném kvalifikovaným poskytovatelem služeb vytvářejících důvěru, nebo uznávanou elektronickou pečeti. Údaje o elektronické značce nebo pečeti: číslo certifikátu **2D 99 EA**, certifikát byl vydán **PostSignum Qualified CA 2, Česká pošta, s.p. [IČ 47114983]** pro **Informační systém datových schránek - produkční prostředí Ministerstvo vnitra České republiky [IČ 00007064]**. Elektronická značka nebo pečeť byla označena časovým razítkem. Datum a čas **19.12.2018 12:16:18**, číslo kvalifikovaného časového razítka nebo kvalifikovaného elektronického časového razítka **2D CC 45**, časové razítko bylo vydáno **PostSignum Qualified CA 3, Česká pošta, s.p. [IČ 47114983]**.

Odesílající datová schránka:

Název: Město Uherské Hradiště

Adresa: Masarykovo náměstí 19, 68601 Uherské Hradiště,

CZ ID datové schránky: ef2b3c5 Typ uživatele:

Administrátor

Vstupní dokument obsažený v datové zprávě byl podepsán vícenásobným kvalifikovaným elektronickým podpisem a platnost kvalifikovaného elektronického podpisu byla ověřena dne 18.11.2019 v 16:16:15. Kvalifikovaný elektronický podpis byl shledán platným (dokument nebyl změněn) a kvalifikovaný certifikát byl v době ověření expirován. Údaje o kvalifikovaném elektronickém podpisu č. 1: číslo kvalifikovaného certifikátu pro elektronický podpis **3D 44 F2**, kvalifikovaný certifikát pro elektronický podpis byl vydán kvalifikovaným poskytovatelem služeb vytvářejících důvěru **PostSignum Qualified CA 2, Česká pošta, s.p. [IČ 47114983]** pro podepisující osobu **Ing. Dana Zapletalová, 1313, Město Uherské Hradiště [IČ 00291471]**, Uznávaný elektronický podpis byl označen platným kvalifikovaným časovým razítkem nebo kvalifikovaným elektronickým časovým razítkem vydaným kvalifikovaným poskytovatelem. Platnost časového razítka byla ověřena dne 18.11.2019 v 16:16:15. Údaje o časovém razítku: datum a čas **17.12.2018 09:49:58**, číslo kvalifikovaného certifikátu pro časové razítko **2D CB E7**, časové razítko bylo vydáno kvalifikovaným poskytovatelem **PostSignum Qualified CA 3, Česká pošta, s.p. [IČ 47114983]**,

Vstupní dokument obsažený v datové zprávě byl označen samostatným kvalifikovaným časovým razítkem. Platnost kvalifikovaného časového razítka byla ověřena dne 18.11.2019 v 16:16:15. Údaje o časovém razítku č. 2: datum a čas **17.12.2018 09:50:17**, číslo kvalifikovaného certifikátu pro časové razítko **2D CB E7**, časové razítko bylo vydáno kvalifikovaným poskytovatelem **PostSignum Qualified CA 3, Česká pošta, s.p. [IČ 47114983]**.