




Povodí Labe, státní podnik

Víta Nejedlého 951/8, Slezské Předměstí, 500 03 Hradec Králové

TELEFON
E-MAIL
IČO 70890005
DIČ CZ70890005
IDDS dbyt8g2
Obchodní rejstřík vedený u KS v Hradci Králové,
oddíl A, vložka 9473



VÁŠ DOPIS Č.J. / ZE DNE

ČÍSLO JEDNACÍ
Pla/2023/013541

VYŘIZUJE/LINKA

HRADEC KRÁLOVÉ
17.3.2023

Obnova inženýrských sítí v lokalitě na Mýtě a shybek pod Jizerou, k.ú. Semily

Dne 15.3.2023 jsme obdrželi Vaši žádost o stanovisko k dokumentaci pro společné řízení na pro výše uvedenou akci. Podle předložené dokumentace zpracované firmou ŠINDLAR s.r.o. (10/2022) se jedná o obnovu inženýrských sítí v lokalitě na Mýtě a shybek pod Jizerou, k.ú. Semily. Předložená část PD řeší obnovu vodovodních shybek pod Jizerou a výstavbu dešťové kanalizace s vyústěním do vodního toku Jizery (IDVT: 10100009) ve správě Povodí Labe, státní podnik. Realizace bude probíhat na pozemcích parc.č. 810, 829/2, 829/5, 832, 833 836/1, 837, 843, 845/1, 847, 849, 850, 852, 854, 856, 858, 860/1, 860/12, 860/13, 1186/2, 1187/1, 1188, 1189, 1190, 1192, 1194, 1196, 1197, 1198, 1199, 1200, 1204/2, 1205/1, 1205/2, 1209/8, 4104/6, 4108/1, 4116/2, 4116/2, 4120/18, 4120/19, 4120/2, 4120/20, 4136/1, 4136/11 a 4136/8. V současné chvíli jsou v tomto místě tři shybky, dvě zůstanou jako záloha v provozu, jedna bude úplně zrušena. Nově dojde k realizaci dvou shybek v novém místě. Trasa dvou shybek pod Jizerou bude provedena překopem vedle dvou stávajících potrubí ponechaných jako provozní záloha. Trasa kříží významný tok Jizera v ř.km cca 106,340. Pozemek koryta vodního toku parc.č. 4136/1 v k.ú. Semily bude dotčen na obou březích v místech propojovacích jam. Projektovaná dešťová kanalizace bude vyústěna na levém břehu významného vodního toku Jizera v ř.km cca 106,130. Pozemek koryta vodního toku parc.č. 4136/1 v k.ú. Semily bude dotčen vyústním objektem. Uvedený pozemek je ve správě Povodí Labe, státní podnik. Současně dojde při této akci k dotčení pozemků parc.č. 4136/8, 4136/6 a 4136/11 v k.ú. Semily ve správě Povodí Labe, státní podnik. Předmětné lokality se nacházejí v záplavovém území vodního toku Jizery a současně částečně v aktivní zóně záplavového území. Hladina povodňového průtoku při Q_{100} je na úrovni 319,00 m n.m. (v místě shybek) a 318,65 m n.m. (v místě vyústění dešťové kanalizace) ve výškovém systému Bpv

Stavebníkem akce je Vodohospodářské sdružení Turnov.

Stavba se nachází ve vodním útvaru HSL_1820 - Jizera od toku Oleška po tok Kamenice, na souřadnicích (S-JTSK) Y: 671100, X: 994699.

K navrhovanému záměru vydáváme následující stanovisko správce povodí:

- a) Z hlediska zájmů daných platným Národním plánem povodí Labe a Plánem dílčího povodí Horního a středního Labe (§ 24 až 26 vodního zákona) je uvedený záměr možný, protože lze předpokládat, že záměrem nedojde ke zhoršení chemického stavu a ekologického stavu/potenciálu dotčených útvarů povrchových vod a chemického stavu a kvantitativního stavu útvarů podzemních vod, a že nebude znemožněno dosažení jejich dobrého stavu / potenciálu.

Z hlediska zájmů daných Plánem pro zvládnutí povodňových rizik v povodí Labe je uvedený záměr možný.

Toto hodnocení vychází z posouzení souladu předmětného záměru s výše uvedenými platnými dokumenty.

- b) Z hlediska dalších zájmů sledovaných vodním zákonem a správou vodního toku souhlasíme s navrhovaným záměrem za předpokladu splnění následujících podmínek:

- Podél významného vodního toku musí být zachován volný nezastavěný pruh šíře 8 m pro jeho správu a údržbu (případná zde umístěná zařízení musí být přejezdná mechanizací). Případné zásahy do tohoto pruhu budou konzultovány se zástupcem Povodí Labe, státní podnik, provozní středisko Turnov.
- V tomto pruhu nesmí dojít k negativnímu ovlivnění odtokových poměrů umístováním staveb nebo změnami nivelety terénu. Zařízení staveniště, stavební materiál a výkopek ze stavby bude uložen mimo tento pruh.
- Při této akci požadujeme nenavyšovat stávající niveletu terénu v okolí stavby.
- Veškerý stavební materiál požadujeme skladovat tak, aby při zvýšených povodňových průtocích nemohlo dojít k jeho odplavení.
- Při realizaci nesmí dojít k ohrožení kvality povrchové ani podzemní vody. Veškerá mechanizace, která se bude pohybovat v korytě vodního toku, musí mít ekologické provozní náplně.
- Vyústní trubka v čele vyústního objektu dešťové kanalizace bude situována mírně šikmo po směru proudění v toku. Při budování vyústního objektu musí být zásah do břehových úprav minimalizován. Vyústní trubka nebude vyčnívat přes čelo vyústního objektu o více jak 0,1 m. Vyústní trubka bude umístěna cca 20 – 30 cm nad hladinou vody při běžném průtoku.
- Vyústní objekt bude respektovat stávající profil koryta vodního toku a nebude tvořit překážku v průtočném profilu. V rámci vybudování vyústního objektu požadujeme sanovat stávající břehové úpravy 1m na každou stranu od vyústního objektu.
- Způsob křížení překopem požadujeme konzultovat a detailně projednat se zástupcem správce toku [REDAKCE]
- Krytí chráničky v korytě vodního toku požadujeme min. 1,2 m od stabilního dna. V místě křížení požadujeme na břehovou hranu umístit ocelové výtyčky a doložit geodetické zaměření chráničky v místě křížení.
- V místě křížení požadujeme dno a břehové úpravy sanovat min 1,5 m na každou stranu od osy křížení.
- Dotčení pozemků koryta vodního toku a břehových úprav požadujeme protokolárně předat zástupci [REDAKCE] před zahájením i po dokončení prací.
- Požadujeme oznámit zahájení a ukončení na [REDAKCE]
- Před realizací požadujeme mít odsouhlasený Havarijní a Povodňový plán.
- Bez písemného souhlasu správce vodního toku s provedením nebude stavba zkolaudována.

Upozorňujeme, že za stav chrániček v místě křížení a stabilitu dotčeného břehu trvale odpovídá vlastník (provozovatel) plynovodu a je povinen dbát o jejich řádný stav a funkci.

Upozorňujeme, že za stav vyústního objektu a stabilitu dotčeného břehu v rozsahu 1 m na každou stranu od vyústního objektu trvale odpovídá vlastník (provozovatel) kanalizace a je povinen dbát o jejich řádný stav a funkci.

Upozorňujeme, že s jakoukoliv realizací popř. činností na pozemcích v aktivní zóně záplavového území, která nesplňuje výjimku dle § 67 zákona č. 254/2001 Sb. ve znění pozdějších předpisů, nesouhlasíme.

Upozorňujeme, že Povodí Labe, státní podnik nenese odpovědnost za škody způsobené průchodem velkých vod.

- c) **Z hlediska majetkoprávních vztahů** sdělujeme, že se navržený záměr dotýká majetku státu (pozemky parc.č. 4136/1, 4136/8, 4136/6 a 4136/11), k němuž vykonává právo vlastníka Povodí Labe, státní podnik, a z tohoto důvodu bude účastníkem případných správních řízení, vedených k tomuto záměru podle vodního nebo stavebního zákona. Podmínkou pro udělení souhlasu vlastníka pozemku (nebo stavby) se stavebním záměrem, v souladu s ustanovením §184a zákona č. 183/2006 Sb., o územním plánování a stavebním řádu, ve znění pozdějších předpisů, je majetkoprávní vypořádání záměrem (stavbou, činností) dotčeného majetku státu.

Ve věci uzavření příslušných smluvních vztahů se formou žádosti (s uvedením čísla jednacího tohoto stanoviska) obraťte na [REDAKCE], přičemž vaše žádost musí být doplněna o následující doklady:

- kontaktní údaje žadatele,
- identifikační údaje smluvní strany, případně zplnomocnění pro zastupující osobu,
- katastrální situační výkres z projektové dokumentace se zákresem trvalého a dočasného záboru pozemků, včetně vyčíslení těchto záborů
- geometrický plán pro vymezení rozsahu věcného břemene k části pozemku (min. 2x originál), včetně vyčíslení plochy věcného břemene.

Podmínky udělení souhlasu vlastníka pozemků se stavebními záměry cizích stavebníků realizovaných na určeném majetku (pozemcích nebo stavbách) Povodí Labe, státní podnik (dle §184a stavebního zákona) v návaznosti na nezbytné majetkoprávní vypořádání jsou popsány na stránkách [REDAKCE] (informace pro žadatele).

Toto stanovisko, které je podkladem pro vydání rozhodnutí nebo jiného opatření vodoprávního nebo jiného správního úřadu, nebo samosprávného orgánu, platí 2 roky od data jeho vydání, pokud v této době nebylo využito pro vydání platného rozhodnutí nebo jiného opatření správními nebo samosprávnými orgány.

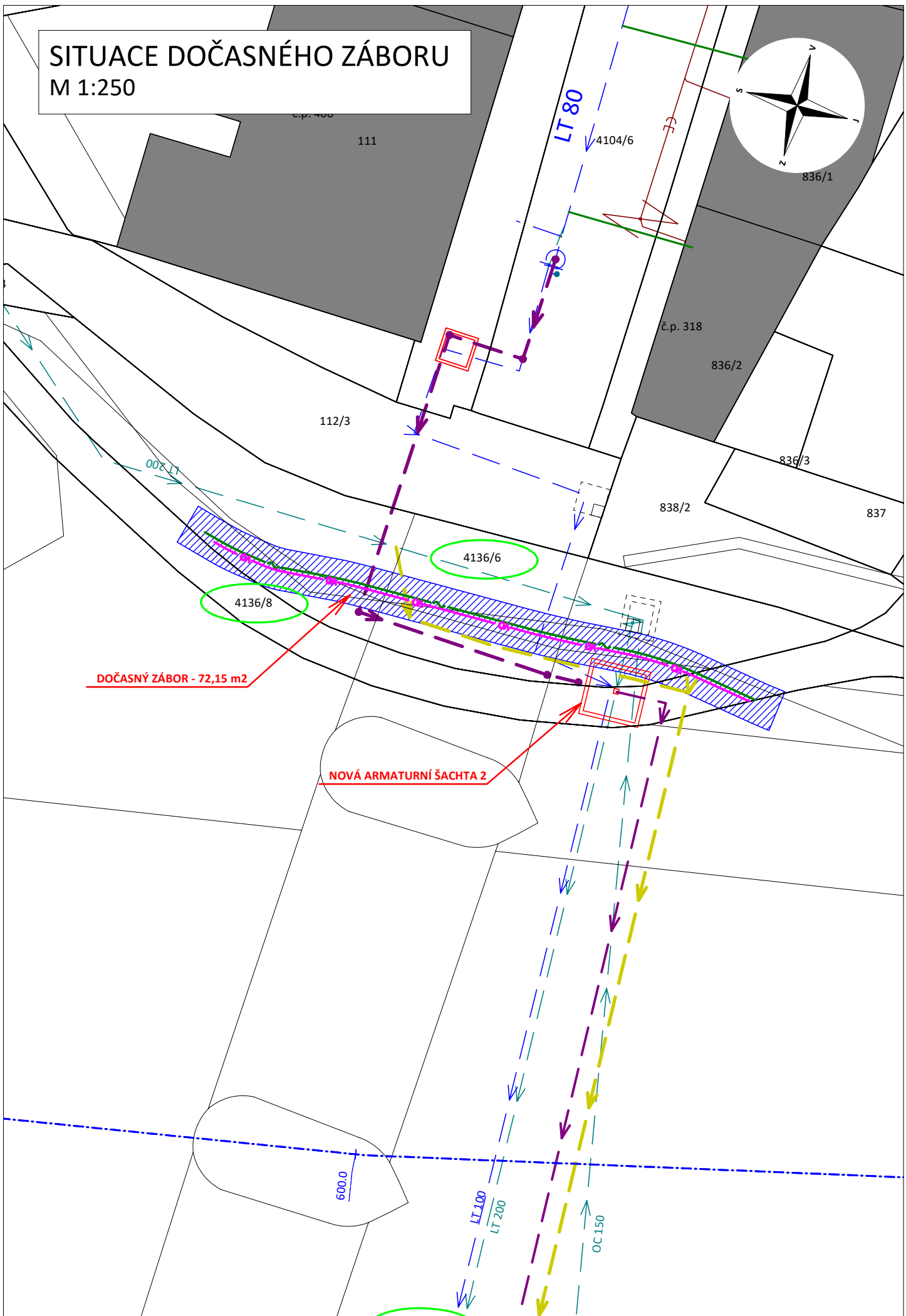
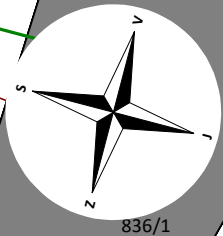
Dále uvádíme, že souhlas se stavbou na pozemcích ve správě Povodí Labe, státní podnik (včetně podpisu na situaci) vám vydává příslušný závod popřípadě provozní středisko.

Toto stanovisko nahrazuje stanovisko č.j. Pla/2023/008819 ze dne 13.3.2023.

Na vědomí [REDAKCE]

SITUACE DOČASNÉHO ZÁBORU

M 1:250



SITUACE DOČASNÉHO ZÁBORU
M 1:250

