



## Článek 2

### Zřízení věcného břemene

1. Při investiční výstavbě oprávněného byla v rámci stavební akce „*Úpravy koupaliště Chrastava*“ zřízena na části služebného pozemku stavba *výustního objektu* (dále jen „**inženýrská síť**“). Vybudovaná inženýrská síť zůstala po dokončení a zkolaudování ve vlastnictví oprávněného.
2. Jelikož inženýrská síť není a nebude součástí služebného pozemku a je ve vlastnictví rozdílné osoby od osoby vlastníka služebného pozemku, a není právní ani jiný důvod tuto skutečnost měnit, povinný za dále uvedených podmínek uzavírá s oprávněným tuto písemnou smlouvu o zřízení věcného břemene **ve prospěch panujícího pozemku** a k tíži části služebného pozemku v rozsahu vymezeném geometrickým plánem dle článku 4 této smlouvy, ve smyslu občanského zákoníku.

## Článek 3

### Vymezení obsahu věcného břemene

1. Smluvní strany se dohodly na následujícím vymezení obsahu věcného břemene – pozemkové služebnosti:
  - a) **Povinný**
    - > strpí na služebném pozemku na části dotčené věcným břemenem umístění inženýrské sítě po dobu neurčitou, resp. po celou dobu její fyzické a právní existence,
    - > strpí vstupování (rozumí se vstup i vjezd) oprávněného na služební pozemek v rozsahu věcného břemene za účelem provádění nezbytných prací spojených s opravami a revizemi, resp. rekonstrukcí inženýrské sítě nebo s odstraněním její havárie po celou dobu její fyzické i právní existence, a to vždy po předchozím včasném oznámení, ledaže se jedná o havárii nebo stav obdobný havárii. Případnou havárii, její rozsah a rozsah oprav oznámí oprávněný povinnému bez zbytečného odkladu,
    - > na ploše vymezené věcným břemenem nevybuduje nic, co by znemožňovalo nebo omezovalo vstupování na služební pozemek a provádění nezbytných prací spojených s opravami a revizemi, resp. rekonstrukcí inženýrské sítě nebo její části, event. s odstraněním její havárie.
  - b) **Oprávněný**
    - > je oprávněn vlastním nákladem a vhodným i bezpečným způsobem umístit na části služebného pozemku inženýrskou síť,
    - > je oprávněn užívat služební pozemek pouze v části omezené věcným břemenem,
    - > je povinen na své náklady inženýrskou síť provozovat a udržovat v řádném stavu,
    - > je povinen při jakékoliv činnosti na služebném pozemku uvést vždy služební pozemek do předešlého stavu a nahradit případnou škodu způsobenou buď svou činností, nebo způsobenou v rámci havárie, a to i v případě, že tyto práce bude provádět nebo zajišťovat jiný subjekt, než je oprávněný,
    - > je povinen po dobu trvání věcného břemene zřízeného na základě této smlouvy dodržovat podmínky obsažené ve stanovisku povinného ze dne 30. 8. 2018 vydaného pod č. j. PVZ/18/28194/MF/0, které tvoří přílohu č. 2 a ve stanovisku povinného ze dne 31. 1. 2023 vydaného pod č. j. PLa/2023/004992, které tvoří přílohu č. 3 s této smlouvy.
2. Oprávněný práva a povinnosti vyplývající z definovaného obsahu věcného břemene v této smlouvě přijímá a povinný se zavazuje povinnosti vyplývající z definovaného obsahu věcného břemene v této smlouvě strpět.

3. Povinný prohlašuje, že služební pozemek je bez právních vad, které by bránily zřízení věcného břemene, a neexistují žádné okolnosti, které by bránily řádnému využití práva ze zřizovaného věcného břemene.
4. Omezení vyplývající z bodu 1. a) článku 3 této smlouvy budou přecházet na všechny budoucí právnické osoby, které se služebním pozemkem budou mít právo hospodařit, event. na všechny budoucí vlastníky služebního pozemku a práva a povinnosti vyplývající z bodu 1. b) článku 3 této smlouvy budou přecházet na všechny budoucí vlastníky panujícího pozemku.

## Článek 4

### Vymezení rozsahu věcného břemene

1. Přesné plošné určení a vymezení části služebního pozemku dotčené obsahem věcného břemene - pozemkové služebnosti dle článku 3 této smlouvy je vyznačeno v Geometrickém plánu pro vymezení rozsahu věcného břemene k části pozemku č. 1137-1384/2022, který dne 14. 7. 2022 zhotovila společnost GEOKART v.o.s., U Soudu 536/6a, 460 01 Liberec 2 a pod číslem PGP-1085/2022-505 potvrdil dne 19. 7. 2022 Katastrální úřad pro Liberecký kraj, Katastrální pracoviště Liberec.
2. Plocha věcného břemene dle geometrického plánu, jenž je specifikován v bodě 1. tohoto článku, má výměru **9 m<sup>2</sup>**.

## Článek 5

### Úplata za zřízení věcného břemene

1. Povinný zřizuje věcné břemeno – pozemkovou služebnost ve smyslu článků 2, 3 a 4 této smlouvy úplatně.
2. Úplata za zřízení věcného břemene byla smluvními stranami dohodnuta v celkové výši **3.000,- Kč + DPH v zákonné výši**. Celková výše úplaty odpovídá pětinasobku ročního nájemného stanoveného dle vnitřního předpisu povinného platného ke dni uzavření této smlouvy pro plochu dle geometrického plánu uvedeného v čl. 4 bodu 1 této smlouvy.
3. Úplatu uvedenou v bodě 2. článku 5 této smlouvy uhradí oprávněný jednorázově na účet povinného do 30 kalendářních dnů ode dne nabytí účinnosti této smlouvy na základě zálohového listu. Povinný vystaví a zašle oprávněnému do 15 kalendářních dnů po připsání částky na jeho účet daňový doklad k přijaté platbě.
4. Povinný vystaví a zašle oprávněnému konečný daňový doklad do 15 dnů po provedení vkladu věcného břemene do katastru nemovitostí.
5. Pro případ prodlení se zaplacením úplaty za zřízení věcného břemene sjednávají smluvní strany úrok z prodlení ve výši 0,1 % z dlužné částky za každý i započatý den prodlení.

## Článek 6

### Nabytí oprávnění z věcného břemene

1. Oprávněný nabude práva odpovídajícího věcnému břemenu podle této smlouvy zápisem do katastru nemovitostí.
2. Smluvní strany se dohodly, že návrh na vklad věcného břemene do katastru nemovitostí podá oprávněný na svůj náklad, a to ve lhůtě 90 dnů po nabytí účinnosti této smlouvy, přičemž je povinen uhradit úplatu dle článku 5 této smlouvy již před podáním takového návrhu na vklad. Pro případ, že tak neučiní, sjednávají smluvní strany smluvní pokutu ve výši 10.000,- Kč, kterou oprávněný uhradí povinnému do 15 dnů po jejím písemném uplatnění.

3. Pokud oprávněný nepodá návrh na vklad věcného břemene ani do 90 dnů po nabytí účinnosti této smlouvy, je povinný oprávněn od této smlouvy odstoupit.
4. V případě, že bude u Katastrálního úřadu pro Liberecký kraj, Katastrálního pracoviště Liberec návrh na vklad věcného břemene dle této smlouvy zamítnut a nebude možné dosáhnout vkladu věcného břemene podle této smlouvy ani úpravou smlouvy či podáním nového návrhu, pak se tato smlouva o zřízení věcného břemene ruší a částku 3.000,- Kč + DPH v zákonem stanovené výši, která je úplatou za zřízení věcného břemene, povinný vrátí do 30 dnů od vyrozumění o zamítnutí vkladu na účet oprávněného, z něhož byla tato úplata uhrazena, na základě opravného daňového dokladu vystaveného povinným.
5. Smluvní strany se zavazují poskytnout si nezbytnou součinnost pro provedení vkladu věcného břemene do katastru nemovitostí.

## **Článek 7**

### **Prevence protiprávních jednání**

1. Smluvní strany stvrzují svými podpisy, že v průběhu vyjednávání o této smlouvě vždy jednaly a postupovaly čestně a transparentně, a současně se zavazují, že takto budou jednat i při plnění této smlouvy a veškerých činnostech s ní souvisejících. Povinný prohlašuje, že má vytvořený ucelený program compliance opatření, v jehož rámci se vymezuje proti protiprávnímu či jinému nekalému jednání, jeho vzniku předchází, jakož i má zavedeny mechanismy k jeho odhalování. Program compliance opatření je dostupný na webové stránce [www.pla.cz](http://www.pla.cz).
2. Smluvní strany se dále zavazují vždy jednat tak a přijmout taková opatření, aby nedošlo ke vzniku důvodného podezření na spáchání trestného činu či k samotnému jeho spáchání (včetně formy účastenství), tj. jednat tak, aby kterákoli ze smluvních stran nemohla být uznána odpovědnou podle zákona č. 418/2011 Sb., o trestní odpovědnosti právnických osob a řízení proti nim nebo uplatněna trestní odpovědnost fyzických osob (včetně zaměstnanců) podle trestního zákoníku, případně aby nebylo zahájeno trestní stíhání proti kterékoli ze smluvních stran, včetně jejich zaměstnanců podle platných právních předpisů. Smluvní strany si neprodleně oznámí důvodné podezření ohledně možného naplnění skutkové podstaty jakéhokoli z trestných činů, zejména trestného činu korupční povahy, a to bez ohledu a nad rámec případné zákonné oznamovací povinnosti.

## **Článek 8**

### **Další ujednání**

1. Smluvní strany se dohodly, že zaplacením smluvní pokuty sjednané v této smlouvě není vyloučeno právo povinného na náhradu škody vzniklé porušením povinností oprávněného sjednaných v této smlouvě.
2. Smlouva je vyhotovena ve 3 stejnopisech, přičemž všechny mají platnost originálu. Povinnému i oprávněnému náleží jedno vyhotovení smlouvy, jeden exemplář smlouvy bude přílohou návrhu na vklad věcného břemene do katastru nemovitostí. Oprávněný obdrží stejnopis smlouvy dle tohoto odstavce až po vyrovnání veškerých svých závazků, vyplývajících mu z této smlouvy.
3. Nedílnou součástí této smlouvy tvoří její přílohy.
4. Tato smlouva nabývá platnosti a účinnosti dnem podpisu obou smluvních stran, právo odpovídající věcnému břemenu dle této smlouvy nabývá oprávněný dnem vzniku právních účinků vkladu práva dle této smlouvy do katastru nemovitostí.
5. V případě, že oprávněný převede panující nemovitost na jiného vlastníka, je povinen do 30 dnů ode dne převodu vlastnického práva oznámit povinnému novému vlastníka nemovitostí.

6. Smluvní strany prohlašují, že tato smlouva byla sepsána podle jejich pravé a svobodné vůle, nikoliv v tísní a za nápadně nevýhodných podmínek, že je prosta omylu, a jako důkaz souhlasu s jejím obsahem byla oběma smluvními stranami podepsána.
7. Ministerstvo zemědělství, které vykonává funkci zakladatele povinného, vydalo dle platného Statutu Povodí Labe, státní podnik k této smlouvě předchozí souhlas k nakládání s určeným majetkem.
8. Uzavření této smlouvy schválila Rada města Chrastava na svém zasedání č. 2023/5 dne 3. 4. 2023 usnesením č. 2023/05/III odst. 2.

**Přílohy :**

1. Geometrický plán pro vymezení rozsahu věcného břemene k části pozemku č. 1137-1384/2022 ze dne 14. 7. 2022.
2. Kopie stanoviska správce povodí a správce vodního toku č. j. PVZ/18/28194/MF/0 ze dne 30. 8. 2018.
3. Kopie stanoviska správce povodí a správce vodního toku č. j. PLa/2023/004992 ze dne 31. 1. 2023.

V Hradci Králové dne 5. 6. 2023

V Chrastavě dne 29. 5. 2023

.....  
**za povinného**



.....  
**za oprávněného**

Ing. Michael Canov  
starosta

## VÝKAZ DOSAVADNÍHO A NOVÉHO STAVU ÚDAJŮ KATASTRU NEMOVITOSTÍ


Dosavadní stav				Nový stav											
Označení pozemku parc. číslem	Výměra parcely		Druh pozemku Způsob využití	Označení pozemku parc. číslem	Výměra parcely		Druh pozemku Způsob využití	Typ stavby Způsob využití	Způsob určení výměr	Porovnání se stavem evidence právních vztahů					
	ha	m <sup>2</sup>			ha	m <sup>2</sup>				Díl přechází z pozemku označeného v katastru nemovitostí	Dřívejší poz. evidenci	Číslo listu vlastnictví	Výměra dílu		Označení dílu
												ha	m <sup>2</sup>		
1361	*1)	26 67	vodní pl. nádrž přírodní	1361/1	11	81	vodní pl. nádrž přírodní			2	1361	1	11	81	
				1361/2	2	57	vodní pl. nádrž umělá			2	1361	1	2	57	
				1361/3	12	30	ostat. pl. sport. a rekre. pl.			2	1361	1	12	30	
1364/1		42 39	ostat. pl. sport. a rekre. pl.	1364/1	41	34	ostat. pl. sport. a rekre. pl.			2	1364/1	1	41	34	
				1364/3		12	vodní pl. nádrž umělá			2	1364/1	1		12	
				st. 1085		9.3	zast. pl.	bez čp/če jiná st.	2	1364/1	1		9.3		
		69 06				69 07									

\*1) Rozdíl o 1m<sup>2</sup> vzniklý zaokrouhlením výměr (bod.14.7b přílohy vyhl.č.357/2013 Sb. v platném znění) u dílů nové parcely

## VÝKAZ DOSAVADNÍHO A NOVÉHO STAVU ÚDAJŮ KATASTRU NEMOVITOSTÍ

Dosavadní stav				Nový stav										
Označení pozemku parc. číslem	Výměra parcely		Druh pozemku Způsob využití	Označení pozemku parc. číslem	Výměra parcely		Druh pozemku Způsob využití	Typ stavby Způsob využití	Způsob určení výměr	Porovnání se stavem evidence právních vztahů				
	ha	m <sup>2</sup>			ha	m <sup>2</sup>				Díl přechází z pozemku označeného v katastru nemovitostí	Dřívejší poz. evidenci	Číslo listu vlastnictví	Výměra dílu	
												ha	m <sup>2</sup>	
1464/2											1464/2	531		

Oprávněný : dle listiny  
Druh věcného břemene : dle listiny

<b>GEOMETRICKÝ PLÁN</b> pro rozdělení pozemku změnu hranice pozemku vymezení rozsahu věcného břemene k části pozemku	Geometrický plán ověřil úředně oprávněný zeměměřický inženýr: Jméno, příjmení: <b>Ing. Tomáš Brhel</b> Číslo položky seznamu úředně oprávněných zeměměřických inženýrů: <b>517/1995</b> Dne: <b>14.7.2022</b> Číslo: <b>292/2022</b> Náležitostmi a přesností odpovídá právním předpisům.	Stejnopis ověřil úředně oprávněný zeměměřický inženýr: Jméno, příjmení: <b>Ing. Tomáš Brhel</b> Číslo položky seznamu úředně oprávněných zeměměřických inženýrů: <b>517/1995</b> Dne: <b>20.07.2022</b> Číslo: <b>301/2022</b> Tento stejnopis odpovídá geometrickému plánu v elektronické podobě uloženému v dokumentaci katastrálního úřadu.	
	Katastrální úřad souhlasí s očíslováním parcel.		
	Vyhotovitel: <b>GEOKART v.o.s.</b> U Soudu 536/6a 460 01 Liberec 2	Ověření stejnopisu geometrického plánu v listinné podobě.	
	Číslo plánu: <b>1137-1384/2022</b> Okres: <b>Liberec</b> Obec: <b>Chrastava</b> Kat. území: <b>Chrastava I</b> Mapový list: <b>Liberec 7-3/41</b>	<b>Břetislav Holý</b> KÚ pro Liberecký kraj KP Liberec PGP- 1085/2022-505 2022.07.19 12:53:44 +02'00'	
	Dosavadním vlastníkům pozemků byla poskytnuta možnost seznámit se v terénu s průběhem navrhovaných nových hranic, které byly označeny předepsaným způsobem: viz seznam souřadnic		

## Seznam souřadnic (S-JTSK)

Č. bodu	Souřadnice pro zápis do KN			Poznámka
	Y	X	kód kv.	
128-25	693707.91	967073.73	4	značka barvou
128-26	693709.79	967081.76	4	značka barvou
128-33	693670.31	967160.97	4	značka barvou
128-35	693653.67	967118.68	4	značka barvou
128-36	693675.93	967075.75	4	značka barvou
1	693655.20	967115.72	4	značka na betonu
2	693677.37	967117.44	3	roh betonu
3	693681.19	967109.85	3	roh betonu
4	693692.82	967115.81	4	značka na betonu
5	693692.69	967099.15	3	bazén
6	693699.79	967102.82	3	bazén
7	693709.32	967084.38	3	bazén
8	693701.54	967080.35	3	bazén
9	693695.56	967091.89	3	bazén
10	693689.35	967088.67	3	bazén
11	693685.98	967095.24	3	bazén
12	693685.55	967099.07	3	bazén
13	693688.22	967102.46	3	bazén
14	693690.39	967103.58	3	bazén
15	693718.01	967075.37	3	zeď
16	693719.86	967071.78	3	zeď
17	693712.77	967068.14	3	zeď
18	693710.88	967071.70	3	zeď
19	693707.98	967074.03	4	dlažba
20	693711.87	967066.49	3	dlažba
21	693720.94	967071.19	3	dlažba
22	693716.79	967079.27	3	dlažba
23	693726.35	967083.77	4	
24	693729.12	967085.14	3	
25	693730.57	967082.23	3	
26	693728.21	967081.06	4	
27	693708.66	967084.04	4	bazén
28	693699.40	967102.62	4	bazén
29	693708.17	967074.82	4	dlažba

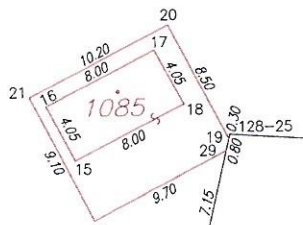


1369/1

1369/4

521

1364/2



1085

1364/1

1344/1




128-25

128-36

1364/3

1361/2

1361/3



1340/9

1340/6

474

1340/4

477

1361  
1361/1

1454/1

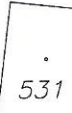


48/2

1340/3

472

128-33



531

1382





# Povodí Labe, státní podnik

Víta Nejedlého 951/8, Slezské Předměstí, 500 03 Hradec Králové

TELEFON 495 088 111  
E-MAIL labe@pla.cz  
IČO 70890005  
DIČ CZ70890005  
IDDS dbyt8gZ  
Obchodní rejstřík vedený u KS v Hradci Králové,  
oddíl A, vložka 9473

Město Chrastava  
nám. 1. máje 1  
463 31 Chrastava

MĚSTSKÝ ÚŘAD  
CHRASTAVA

Došlo: - 5 -09- 2018

E.č. 8033  
Zpracovatel: [signature] Ukl. znak:

VÁŠ DOPIS Č.J. / ZE DNE

ČÍSLO JEDNACÍ  
PVZ/18/28194/Mf/0

VYŘIZUJE/LINKA

HRADEC KRÁLOVÉ  
30.8.2018

## Úpravy koupaliště Chrastava

Dne 10.7.2018 jsme obdrželi Vaši žádost o stanovisko k dokumentaci pro výše uvedenou akci. Podle předložené dokumentace se jedná o úpravy koupaliště v Chrastavě. Stávající těleso nádrže přírodního koupaliště bude přepaženo novou betonovou stěnou. V jižní části koupaliště bude zachován původní provoz přírodního koupaliště. V severní části touto úpravou dojde k vytvoření prostoru pro osazení nové nerezové vany víceúčelového bazénu, který bude napouštěn z vodovodního řadu. Pro provoz bazénu je nutné vybudovat technologický objekt. V podzemní části objektu bude čerpadlovna, akumulární a dechlorační jímka. V nadzemní části bude zbývající technologie úpravny vody. Předčištěná voda (dechlorací) bude odvedena kanalicí PE 200 do Vítkovského potoka (IDVT 10101475), který je ve správě Povodí Labe, státní podnik. Vyústění je navrženo na levém břehu Vítkovského potoka v ř.km cca 0,580. Vyústění nově budovaného odtoku z víceúčelového koupaliště je navrženo jako potrubí uložené v rýze ve svahu a ukončeno položením na korunu levobřežní zdi a opatřeno žabí klapkou. Stavební úpravy dále počítají s vybudováním malého dětského hřiště s hracím vodním prvkem a realizací zpevněných ploch kolem bazénu a dělící stěny. Koupaliště se nachází mimo záplavové území.

Vyústním objektem dojde k dotčení pozemku parc. č. 1464/2, k.ú. Chrastava I., který je v majetku státu s právem hospodaření pro Povodí Labe, státní podnik a bude nutné majetkoprávní vypořádání.

Investorem akce bude: Město Chrastava.

Stavba se nachází ve vodním útvaru LNO\_0140 - Jeřice od pramene po ústí do toku Lužická Nisa, na souřadnicích (S-JTSK) Y: 693712, X: 967059.


K navrhovanému záměru vydáváme následující stanovisko správce povodí:

- a) Z hlediska zájmů daných § 23a vodního zákona, platným Národním plánem povodí Odry a Plánem dílčího povodí Lužické Nisy a ostatních přítoků Odry (§ 24 až 26 vodního zákona) je předmětný záměr možný, protože lze předpokládat, že jeho realizací nedojde ke zhoršení stavu dotčeného vodního útvaru a že záměr nebude mít za následek nedosažení dobrého stavu dotčeného vodního útvaru.

Toto hodnocení vychází z posouzení souladu předmětného záměru s výše uvedenými platnými dokumenty.

- b) Z hlediska dalších zájmů sledovaných vodním zákonem a správy vodního toku Vítkovský potok (IDVT 10101475) souhlasíme za předpokladu splnění následujících podmínek:

- S řešením vyústního objektu **nesouhlasíme**. Požadujeme vybudování standardní vyústí formou rozebrání zdi, protažením trubky a následným dozděním a upravením zdi.
- K odsouhlasení provedení vyústního objektu bude před kolaudací přizván zástupce Povodí Labe, státní podnik – provozní středisko Liberec [redacted]
- Pro víceúčelový bazén požadujeme zpracovat manipulační řád.



Upozorňujeme na skutečnost, že Povodí Labe, státní podnik nenese odpovědnost za škody způsobené průchodem povodňových průtoků.

- c) **Z hlediska majetkoprávních vztahů sdělujeme**, že se navržený záměr dotýká majetku státu (pozemek parc. č. 1464/2, k.ú. Chrastava I.), k němuž vykonává právo vlastníka Povodí Labe, státní podnik, a z tohoto důvodu bude účastníkem případných správních řízení, vedených k tomuto záměru podle vodního nebo stavebního zákona. Podmínkou pro udělení souhlasu vlastníka pozemku se stavebním záměrem, v souladu s ustanovením §184a zákona č. 183/2006 Sb., o územním plánování a stavebním řádu, ve znění pozdějších předpisů, je majetkoprávní vypořádání záměrem (stavbou, činností) dotčeného majetku státu.

Ve věci uzavření příslušných smluvních vztahů se formou písemné žádosti (s uvedením čísla jednacího tohoto stanoviska) obraťte na Povodí Labe, státní podnik - Závod Jablonec nad Nisou – provozní středisko Liberec, Blahoslavova 505, 460 01 Liberec [redacted]

[redacted] přičemž Vaše žádost musí být doplněna o následující doklady:

- identifikační údaje smluvní strany, případně zplnomocnění pro zastupující osobu,
- kontaktní údaje žadatele,
- katastrální situační výkres z projektové dokumentace se zákresem trvalého a dočasného záboru pozemku, včetně vyčíslení těchto záborů,
- geometrický plán pro vymezení rozsahu věcného břemene k části pozemku (min. 2x originál), včetně vyčíslení plochy věcného břemene.

Podmínky udělení souhlasu vlastníka pozemků se stavebními záměry cizích stavebníků realizovaných na určeném majetku (pozemcích nebo stavbách) Povodí Labe, státní podnik (dle §184a stavebního zákona) v návaznosti na nezbytné majetkoprávní vypořádání jsou popsány na stránkách [www.pla.cz](http://www.pla.cz) - Často kladené dotazy – Informace pro žadatele.

V dalších vodoprávních a jiných správních řízeních nebo jednáních vedených ve věci, ke které je vydáno toto stanovisko, bude Povodí Labe, státní podnik zastupovat jeho organizační složka Povodí Labe, státní podnik, závod Jablonec nad Nisou se sídlem Želivského 5, 466 05 Jablonec nad Nisou. Místem pro doručování důležitých písemností, zejména rozhodnutí, zůstává Povodí Labe, státní podnik, Víta Nejedlého 951, 500 03 Hradec Králové.

Toto stanovisko, které je podkladem pro vydání rozhodnutí nebo jiného opatření vodoprávního nebo jiného správního úřadu, nebo samosprávného orgánu, platí **2 roky** od data jeho vydání, pokud v této době nebylo využito pro vydání platného rozhodnutí nebo jiného opatření správními nebo samosprávnými orgány.

Povodí Labe, státní podnik



Příloha: PD

Na vědomí: PL – Z1 Jablonec nad Nisou

TELEFON 495 088 111  
E-MAIL podatelna@pla.cz  
IČO 70890005  
DIČ CZ70890005  
IDDS dbyt8g2  
Obchodní rejstřík vedený u KS v Hradci Králové,  
oddíl A, vložka 9473

Město Chrastava  
náměstí 1. máje 1  
463 31 Chrastava

VÁŠ DOPIS ZNAČKY / ZE DNE

ČÍSLO JEDNACÍ  
PLa/2023/004992

VYŘIZUJE/LINKA

HRADEC KRÁLOVÉ  
31.1.2023

## Úpravy koupaliště Chrastava - výustní objekt

Obdrželi jsme Vaši žádost o vyjádření pro výše uvedenou akci.

K předmětné akci jsme se již vyjadřovali stanoviskem PLa/2018/28194/Mf/0 ze dne 30.8.2018, ve kterém jsme stanovili podmínky pro vybudování výustního objektu na levém břehu Vítkovského potoka (IDVT 10101475) v ř.km cca 0,580. V průběhu stavby došlo, z důvodu neprostupnosti podloží v projekčně řešeném průběhu vedení odtoku, ke změně trasy a tudíž i ke změně místa vyústění (ř.km cca 0,565). Po dokončení stavby byl zpracován geometrický plán č. 1137-1384/2022, který byl podkladem pro kolaudaci stavby.

Uvedený vodní tok je ve správě Povodí Labe, státní podnik.

Stavba se nachází ve vodním útvaru číslo LNO\_0140 - Jeřice od pramene po ústí do toku Lužická Nisa, na souřadnicích (S-JTSK) Y: 693724, X: 967068.

K předmětnému záměru vydáváme následující **vyjádření**:

- Se změnou trasy a umístění výustního objektu z hlediska správce toku souhlasíme.
- **Z hlediska majetkových vztahů** sdělujeme, že naše podmínky ve shora citovaném stanovisku zůstávají beze změn (jedná se stále o pozemek p.č. 1464/2 v k.ú. Chrastava I.).

Na vědomí

PL – Z1 Jablonec nad Nisou (PS Liberec)



**MĚSTO CHRASTAVA**

náměstí 1. máje 1, 463 31 Chrastava

telefon: (+420) 482 363 812

fax: (+420) 485 143 344

**Doložka o schválení  
dle § 41 zákona č. 128/2000 Sb., o obcích**

**Zveřejněno:**

-----

**Zadávací řízení:**

-----

**Popis:**

Smlouva o zřízení věcného břemene číslo 6DHM230195

**Číslo smlouvy:**

VB/6/2023

**Schváleno usnesením  
RM ze dne:**

3. dubna 2023

**Číslo usnesení:**

2023/05/III odst. 2

**Doplňující informace:**

Nad rámec zákona bude tato smlouva po podpisu obou smluvních stran uveřejněna v registru smluv.

**Datum vystavení  
doložky:**

29. 5. 2023

**Soulad s usnesením  
ověřuje:**

████████████████████

**Podpis/razítko**

Ing. Michael Canov  
starosta