

Výkaz délek a výměr věcného břemene Geometrický plán

č.: 2967-1473-1127-34/2022

Název katastrálního území: Čelákovice

Parcelní číslo		LV	PlochaVB (m2)
KN	ZE		
3218		3208	241,3
Celkem			241,3

Název katastrálního území: Káraný

Parcelní číslo		LV	PlochaVB (m2)
KN	ZE		
129		1566	357,0
249		1567	179,9
339		1566	4,6
Celkem			541,5


Název katastrálního území: Lázně Toušeň

Parcelní číslo		LV	PlochaVB (m2)
KN	ZE		
858/4		618	624,2
1218		618	2475,7
Celkem			3099,9

Vyhotovil:  
datum:



Zi  
IČO  
t



VÝKAZ DOSAVADNÍHO A NOVÉHO STAVU ÚDAJŮ KATASTRU NEMOVITOSTÍ

Dosavadní stav			Nový stav					Porovnání se stavem evidence právních vztahů						
Označení pozemku parc. číslem	Výměra parcely		Označení pozemku parc. číslem	Výměra parcely		Druh pozemku Způsob využití	Typ stavby Způsob využití	Způsob určení výměr	Díl přechází z pozemku označeného v		Číslo listu vlastnictví	Výměra dílu		Označení dílu
	ha	m <sup>2</sup>		ha	m <sup>2</sup>				katastru nemovitostí	dřívější poz. evidenci		ha	m <sup>2</sup>	
k.ú. LÁZNĚ TOUŠEN														
751/48									751/48		693			
751/75									751/75		693			
751/102									751/102		498			
751/103									751/103		498			
751/104									751/104		498			
751/105									751/105		498			
858/4									858/4		618			
1218									1218		618			

VÝKAZ DOSAVADNÍHO A NOVÉHO STAVU ÚDAJŮ KATASTRU NEMOVITOSTÍ

Dosavadní stav			Nový stav					Porovnání se stavem evidence právních vztahů						
Označení pozemku parc. číslem	Výměra parcely		Označení pozemku parc. číslem	Výměra parcely		Druh pozemku Způsob využití	Typ stavby Způsob využití	Způsob určení výměr	Díl přechází z pozemku označeného v		Číslo listu vlastnictví	Výměra dílu		Označení dílu
	ha	m <sup>2</sup>		ha	m <sup>2</sup>				katastru nemovitostí	dřívější poz. evidenci		ha	m <sup>2</sup>	
k.ú. KÁRANÝ														
129									129		1566			
249									249		1567			
339									339		1566			

VÝKAZ DOSAVADNÍHO A NOVÉHO STAVU ÚDAJŮ KATASTRU NEMOVITOSTÍ

Dosavadní stav			Nový stav					Porovnání se stavem evidence právních vztahů						
Označení pozemku parc. číslem	Výměra parcely		Označení pozemku parc. číslem	Výměra parcely		Druh pozemku Způsob využití	Typ stavby Způsob využití	Způsob určení výměr	Díl přechází z pozemku označeného v		Číslo listu vlastnictví	Výměra dílu		Označení dílu
	ha	m <sup>2</sup>		ha	m <sup>2</sup>				katastru nemovitostí	dřívější poz. evidenci		ha	m <sup>2</sup>	
k.ú. ČELÁKOVICE														
3218									3218		3208			
3219									3219		10001			
3838/15									3838/15		10001			
3838/19									3838/19		10001			

Druh věcného břemene: právo chůze a jízdy

Oprávněný: dle listiny

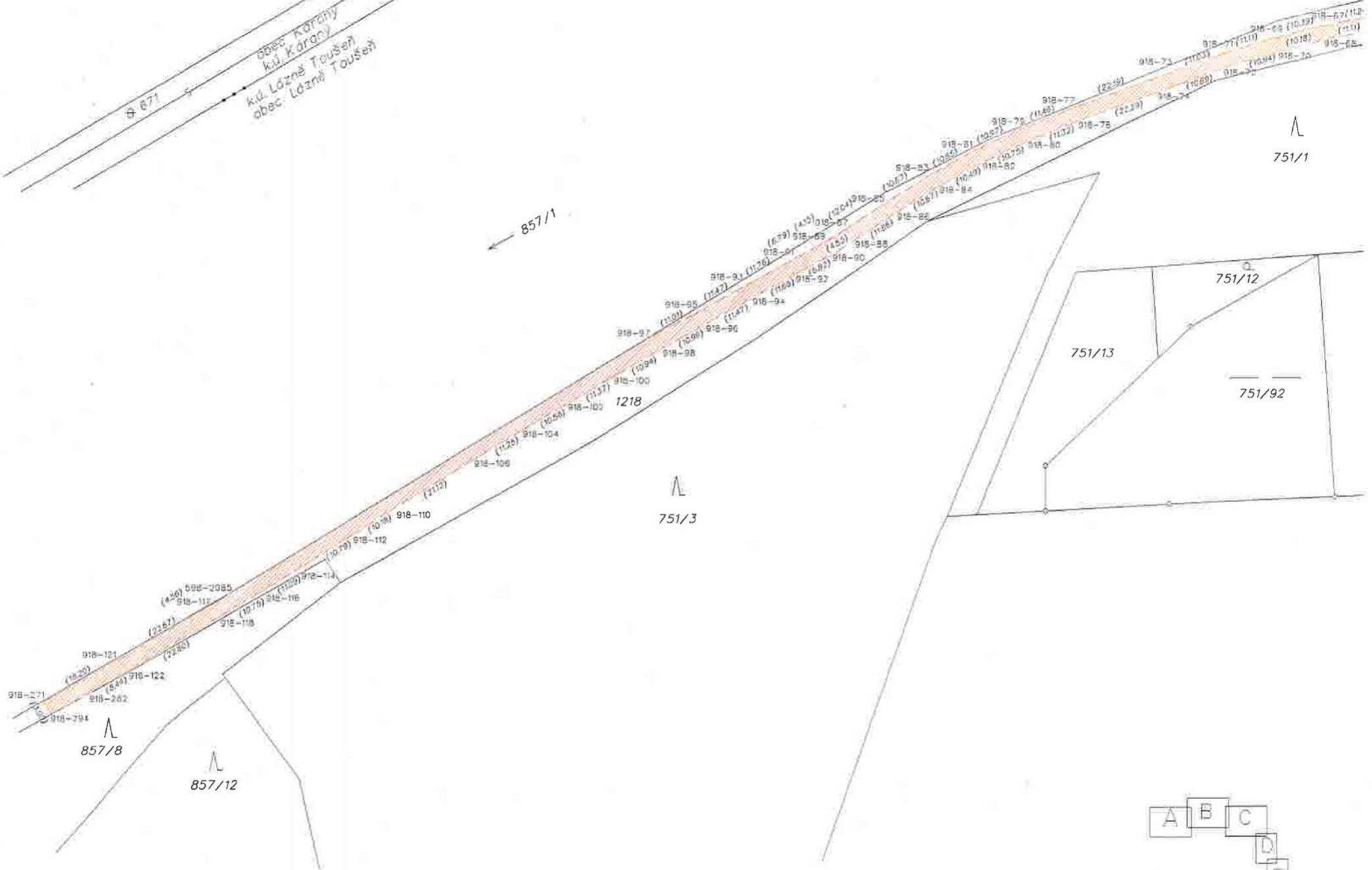
<b>GEOMETRICKÝ PLÁN pro</b> vymezení rozsahu věcného břemene k části pozemku	Geometrický plán ověřil úředně oprávněný zeměměřický inženýr:		Stejnopis ověřil úředně oprávněný zeměměřický inženýr:	
	Jméno, příjmení: [REDAKCE]	Číslo položky seznamu úředně oprávněných zeměměřických inženýrů: 730/1995	Jméno, příjmení: [REDAKCE]	Číslo položky seznamu úředně oprávněných zeměměřických inženýrů: 730/1995
	Dne: 29. dubna 2022	Číslo: 65/2022	Dne: 6.5.2022	Číslo: 29/2022
	Náležitosti a přesnosti odpovídá právním předpisům.		Tento stejnopis odpovídá geometrickému plánu v elektronické podobě uloženému v dokumentaci katastrálního úřadu.	
Vyhotovitel: Geotan spol. s r.o. Zikmunda Wintra 8 30100 Plzeň  Číslo plánu: 2967-1473-1127-34/2022 Okres: Praha-východ Obec: Čelákovice, Káraný, Lázně Toušeň Kat. území: Čelákovice, Káraný, Lázně Toušeň Mapový list: KMD Brandýs nad L. 7-8/13 Dosavadním vlastníkům pozemků byla poskytnuta možnost seznámit se v terénu s průběhem navržených nových hranic, které byly označeny předepsaným způsobem.	Katastrální úřad souhlasí s očíslováním parcel.  KÚ pro Středočeský kraj KP Praha - východ Ing. Ivana Čincibusová PGP-1592/2022 2022.05.05 12:44:21 CEST		Ověření stejnopisu geometrického plánu v listinné podobě. [REDAKCE]	

obec Korany  
k.ú. Korany  
k.ú. Lázne Toušen  
obec Lázne Toušen

871

857/1

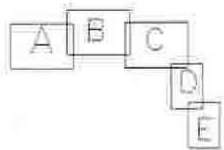
751/1

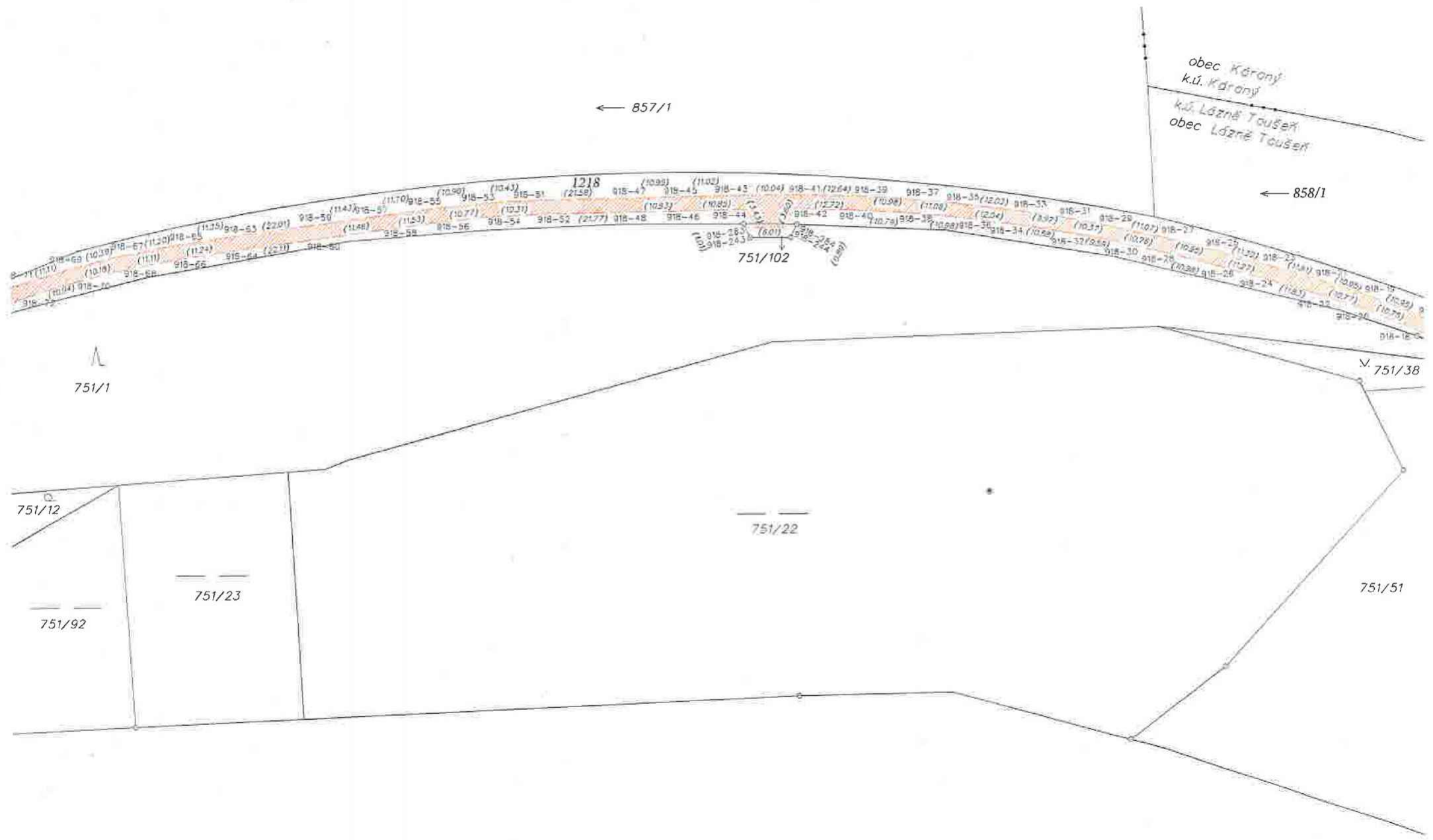


751/3

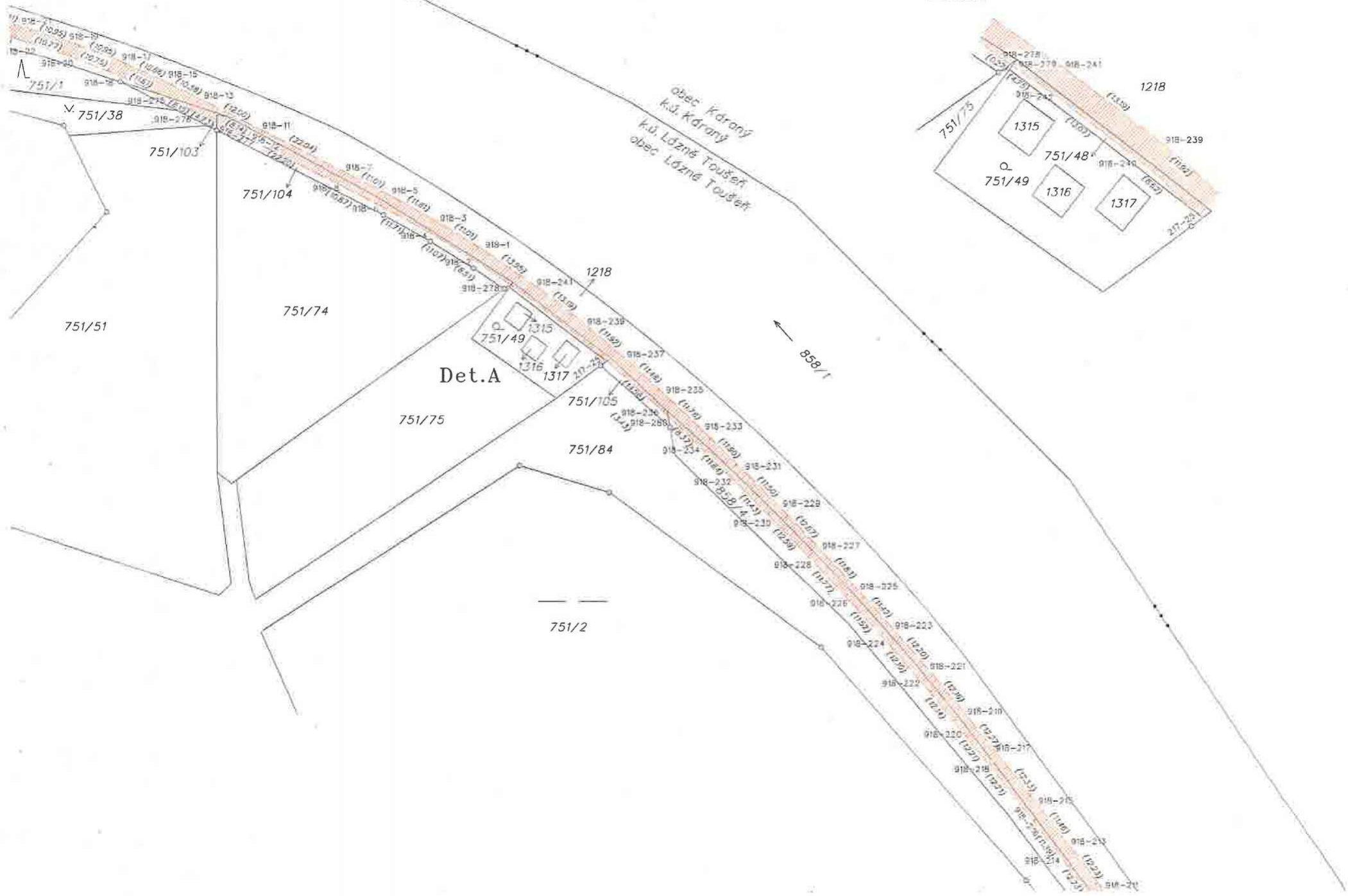
857/8

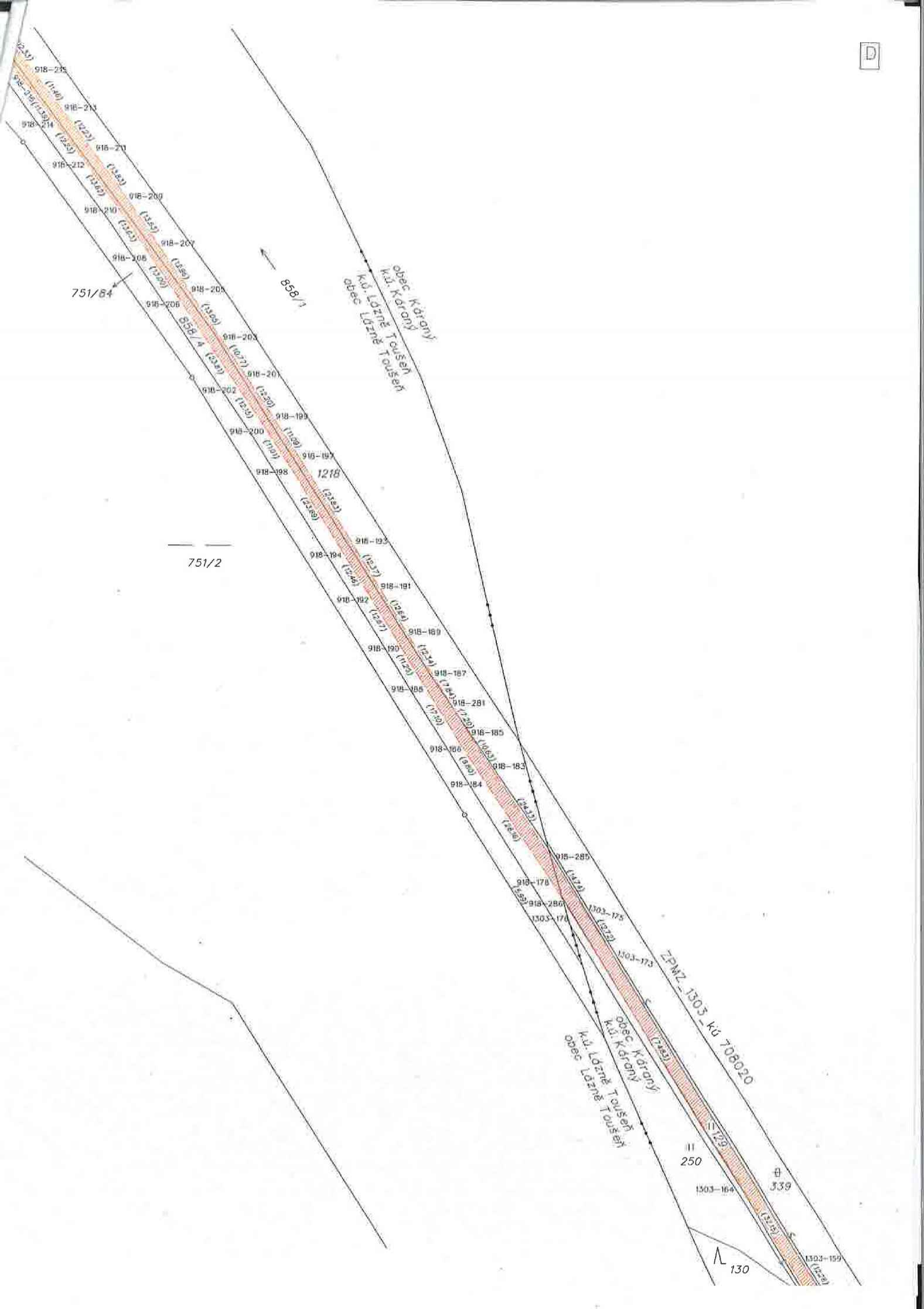
857/12



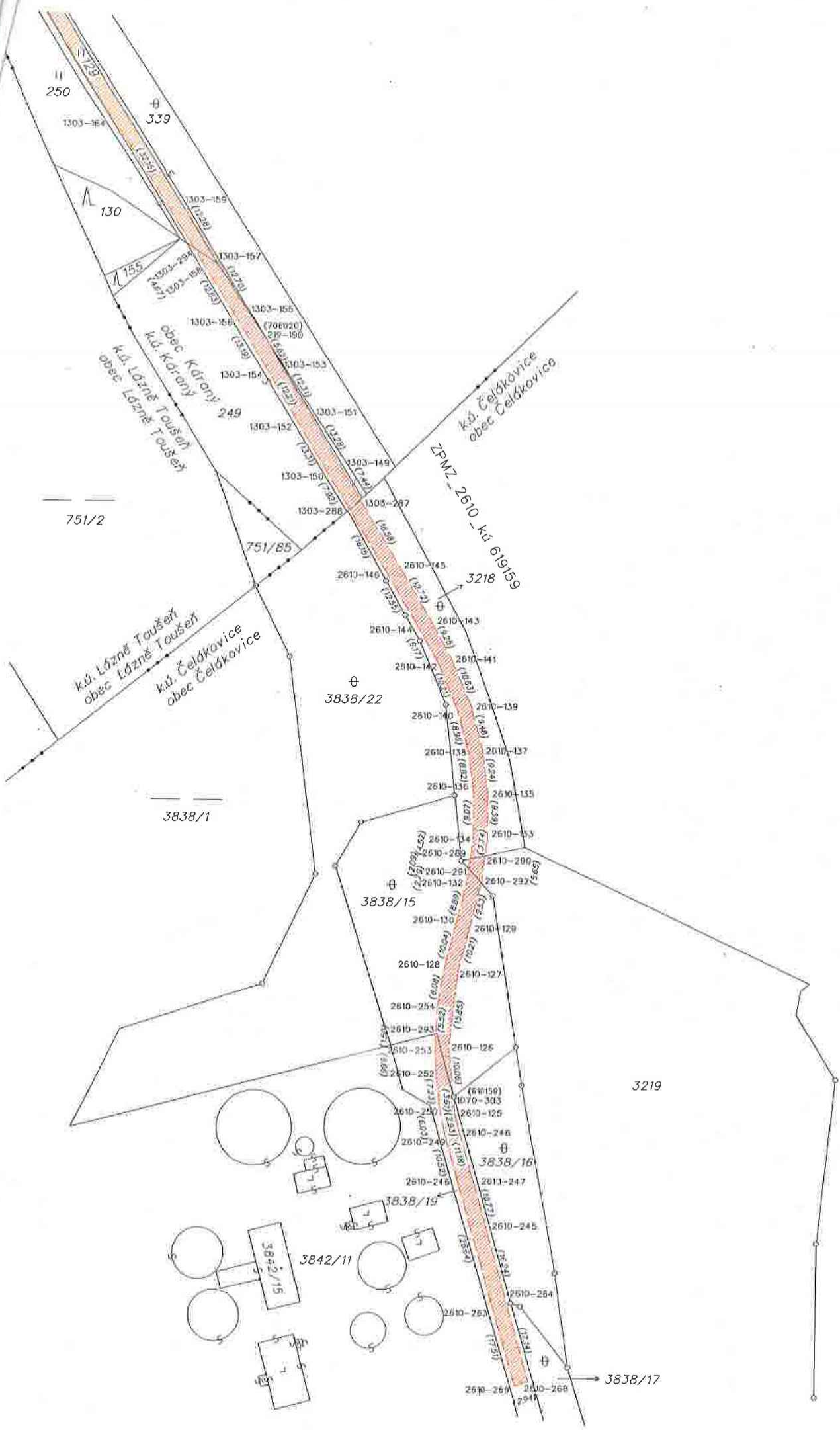


### Det.A









3219

3838/17

3842/11

3842/15

3838/19

3838/16

3838/15

3838/22

ZPMZ\_2610 - ku 619159

obec Čelákovice  
k.ú. Čelákovice

obec Károny  
k.ú. Károny

obec Čelákovice  
k.ú. Čelákovice

obec Lázně Toušev  
k.ú. Lázně Toušev

751/2

3838/1

250

130

155

751/85

