

Číslo smlouvy CETIN: VPI/MJ/2023/00101
Číslo smlouvy Stavebníka:

SAP S/4 Hana: 8030004152
Registr smluv: ANO

**SMLOUVA O REALIZACI PŘEKLÁDKY
SÍTĚ ELEKTRONICKÝCH KOMUNIKACÍ
č. VPI/MJ/2023/00101**

mezi

CETIN a.s.

a

město Kuřim

Číslo smlouvy CETIN: VPI/MJ/2023/00101
Číslo smlouvy Stavebníka:

SAP S/4 Hana: 8030004152
Registr smluv: ANO

CETIN a.s.

se sídlem Českomoravská 2510/19, Libeň, 190 00 Praha 9

IČO: 04084063

DIČ: CZ04084063

zapsaná v obchodním rejstříku vedeném u Městského soudu v Praze pod sp. zn. B 20623

zastoupená na základě pověření [REDACTED] [REDACTED] [REDACTED] [REDACTED] Výstavba a údržba fixní sítě Morava jih

bankovní spojení: PPF banka a.s.

číslo účtu: 2019160003/6000

datová schránka : qa7425t

(dále jen „**CETIN**“)

a

město Kuřim

se sídlem Jungmannova 968/75, 664 34 Kuřim

IČO: 00281964

DIČ: CZ00281964

zastoupená starostou: Mgr. Ing. Dragem Sukalovským

datová schránka: 5dhubqj2

(dále jen „**Stavebník**“)

CETIN a Stavebník dále společně označováni jako „**Smluvní strany**“ a jednotlivě jako „**Smluvní strana**“,

uzavřely níže uvedeného dne, měsíce a roku dle ustanovení § 1746 odst. 2 zákona č. 89/2012 Sb., občanský zákoník, v účinném znění (dále jen „**občanský zákoník**“) a dle ustanovení § 104 odst. 17 zákona č. 127/2005 Sb., o elektronických komunikacích a o změně některých souvisejících zákonů, v účinném znění (dále jen „**Zákon o elektronických komunikacích**“) tuto

Smlouvu o realizaci překládky sítě elektronických komunikací
(dále jen „**Smlouva**“)

DEFINICE

Výrazy označené ve Smlouvě počátečním velkým písmenem mají pro účely Smlouvy níže uvedený význam, není-li Smlouvou výslovně stanoveno jinak:

CTN je cenový a technický návrh a současně realizační dokumentace Překládky, který je Přílohou č. 1 Smlouvy;

Překládka je stavba v k.ú. Lelekovice; Kuřim spočívající ve změně trasy komunikačního vedení SEK ve vlastnictví společnosti CETIN, jejíž rozsah je specifikován v CTN;

Příprava Překládky jsou přípravné činnosti s Překládkou související, nezbytné pro vlastní realizaci Překládky, a to zpracování CTN a další činnosti uvedené v odst. 4.1 písmeno (a) Smlouvy;

Předpoklady pro realizaci Překládky mají význam uvedený v odst. 3.2 Smlouvy;

Číslo smlouvy CETIN: VPI/MJ/2023/00101
Číslo smlouvy Stavebníka:

SAP S/4 Hana: 8030004152
Registr smluv: ANO

SEK je síť elektronických komunikací, kterou se rozumí přenosové systémy, popřípadě spojovací nebo směrovací zařízení a jiné prostředky, včetně prvků sítě, které nejsou aktivní, které umožňují přenos signálů po vedení, rádiovými, optickými nebo jinými elektromagnetickými prostředky, včetně družicových sítí, pevných sítí s komutací okruhů nebo paketů a mobilních zemských sítí, sítí pro rozvod elektrické energie v rozsahu, v jakém jsou používány pro přenos signálů, sítí pro rozhlasové a televizní vysílání a sítí kabelové televize, bez ohledu na druh přenášené informace;

Vyjádření o existenci SEK je „*Vyjádření o existenci sítě elektronických komunikací společnosti Česká telekomunikační infrastruktura a.s.*“ ze dne 19.6.2018 vydané pod čj. 639663/18 , jehož nedílnou součástí jsou Všeobecné podmínky ochrany SEK společnosti CETIN, které si vyžádal a obdržel Stavebník;

„**Zákon o vyvlastnění**“ je zákon č. 184/2006 Sb., o odnětí nebo omezení vlastnického práva k pozemku nebo ke stavbě, v účinném znění.

1. ÚVODNÍ USTANOVENÍ

- 1.1 CETIN je vlastníkem SEK, jež má být přeložena na základě Smlouvy.
- 1.2 Stavebník dle Vyjádření o existenci SEK vyvolává Překládku dotčené části SEK dle ustanovení § 104 odst. 17 Zákona o elektronických komunikacích.
- 1.3 Překládka dle Smlouvy je vedena u společnosti CETIN pod označením „**VPIC Kuřim - Kpt. Jaroše_rekonstrukce VaK**“.

2. PŘEDMĚT SMLOUVY

- 2.1 Předmětem Smlouvy je závazek společnosti CETIN zajistit Překládku a s ní související záležitosti v rozsahu CTN a za podmínek stanovených Smlouvou a závazek Stavebníka, který Překládku vyvolal, společnosti CETIN uhradit všechny nezbytné náklady spojené s Překládkou, které by společnosti CETIN nevznikly, kdyby Překládka nebyla Stavebníkem vyvolána.

3. PŘEKLÁDKA A JEJÍ PODMÍNKY

- 3.1 Překládka bude realizována v rozsahu (územním a stavebnětechnickém) a na nemovitostech specifikovaných v CTN.
- 3.2 Předpoklady (podmínky) pro realizaci Překládky jsou:
 - (a) zajištění pravomocného územního rozhodnutí – rozhodnutí o umístění stavby Překládky a předání společnosti CETIN takového pravomocného rozhodnutí o umístění stavby nebo územního souhlasu Překládky, včetně jeho dokladové části,
 - (b) zajištění práv k užívání Překládkou dotčených nemovitostí, a to uzavřením smlouvy o smlouvě budoucí o zřízení služebnosti s vlastníky Překládkou dotčených nemovitostí nebo vyvlastněním takového práva.(vše dále jen „**Předpoklady pro realizaci Překládky**“).
- 3.3 Společnost CETIN není povinna zahájit realizaci Překládky dříve, než jsou zajištěny Předpoklady pro realizaci Překládky; bez zajištění Předpokladů pro realizaci Překládky nebude Překládka realizována.
- 3.4 Vlastníkem SEK, přeložené na základě Smlouvy, zůstává společnost CETIN.

Číslo smlouvy CETIN: VPI/MJ/2023/00101
Číslo smlouvy Stavebníka:

SAP S/4 Hana: 8030004152
Registr smluv: ANO

- 3.5 Společnost CETIN je oprávněna realizací Překládky pověřit jinou osobu. Je-li realizací Překládky a/nebo jednotlivými úkony Překládky pověřena jiná osoba, odpovídá společnost CETIN Stavebníkovi tak, jako by Překládku realizovala sama.

4. ZÁVAZKY SMLUVNÍCH STRAN

4.1 Společnost CETIN se zavazuje

(a) před realizací Překládky:

- (i) zajistit zpracování CTN;
- (ii) pokusit se uzavřít smlouvu o smlouvě budoucí o zřízení služebnosti a/nebo jinou smlouvu s vlastníky Překládkou dotčených nemovitostí, tzn. prokazatelně učinit vlastníkům Překládkou dotčených nemovitostí návrh takové smlouvy.

(b) po realizaci Překládky:

- (i) zajistit pro své potřeby dokumentaci skutečného provedení Překládky; dokumentace skutečného provedení Překládky nebude dokumentací skutečného provedení s náležitostmi dle vyhlášky č. 499/2006 Sb., o dokumentaci staveb, v účinném znění;
- (ii) zajistit vyhotovení geometrického plánu s vyznačením rozsahu služebnosti k Překládkou dotčeným nemovitostem;
- (iii) zajistit uzavření smluv o zřízení služebnosti s vlastníky Překládkou dotčených nemovitostí a vklad služebnosti dle smluv o zřízení služebnosti s vlastníky Překládkou dotčených nemovitostí do katastru nemovitostí.

4.2 Stavebník se zavazuje, před realizací Překládky:

- (i) po splnění Předpokladů pro realizaci Překládky, nejdříve však dva (2) měsíce od uzavření Smlouvy, vyzvat písemně společnost CETIN k realizaci Překládky a oznámit společnosti CETIN stavební připravenost (dále jen „**Kvalifikovaná výzva**“).

Stavebník podpisem Smlouvy převádí na společnost CETIN práva a povinnosti z územního rozhodnutí vydaného Odborem stavebním a životního prostředí Městského úřadu Kuřim rozhodnutí o umístění stavby „Kuřim Podlesí, ul. Kpt. Jaroše – rekonstrukce kanalizace a vodovodu“, které bylo vydáno dne 14.6.2019, pod čj. MK/1204/19/OSŽP pravomocné dne 16.7.2019, (dále jen „**Územní rozhodnutí**“), a to (i) práva k umístění resp. přeložení veřejné komunikační sítě společnosti CETIN za podmínek v Územním rozhodnutí stanovených, a (ii) práva a povinnosti související, založená stanovisky dotčených orgánů státní správy, vlastníků a správců inženýrských sítí a účastníků řízení, tak jak jsou v Územním rozhodnutí výslovně uvedeny. Společnost CETIN podpisem Smlouvy převáděná práva přijímá. Územní rozhodnutí je Přílohou č. 2 Smlouvy.

4.3 Společnost CETIN se zavazuje zajistit realizaci Překládky do čtyř (4) měsíců ode dne, kdy bude splněna poslední z následujících podmínek:

- (a) společnosti CETIN je doručena Kvalifikovaná výzva;
- (b) Stavebník uhradil náklady na Přípravu Překládky dle odst. 6.1 písm. (a) Smlouvy.

4.4 Stavebník bere na vědomí, že mezi společností CETIN a vlastníky Překládkou dotčených nemovitostí musí dojít s ohledem na ustanovení § 104 Zákona o elektronických komunikacích k úpravě vzájemných právních vztahů v podobě uzavření písemné smlouvy o budoucí smlouvě o zřízení služebnosti a po realizaci Překládky k uzavření smlouvy o zřízení služebnosti případně ke zřízení takového práva ve vyvlastňovacím řízení. Náhrady za zřízení služebností, které společnost CETIN vlastníkům Překládkou

Číslo smlouvy CETIN: VPI/MJ/2023/00101
Číslo smlouvy Stavebníka:

SAP S/4 Hana: 8030004152
Registr smluv: ANO

dotčených nemovitostí uhradí, bude Stavebník s ohledem na ustanovení § 104 odst. 17 Zákona o elektronických komunikacích povinen uhradit společnosti CETIN jako náklady vzniklé společnosti CETIN v souvislosti s Překládkou. Stejně tak bude Stavebník povinen uhradit společnosti CETIN náklady za uhrazení správních poplatků za vklad služebností do katastru nemovitostí, případně náklady vzniklé společnosti CETIN v souvislosti s vyvlastňovacím řízením.

- 4.5 Stavebník se zavazuje poskytnout společnosti CETIN při uzavírání smluv o budoucí smlouvě o zřízení služebnosti a po realizaci Překládky při uzavírání smluv o zřízení služebnosti potřebnou součinnost.
- 4.6 Jakákoliv lhůta dle odst. 4.3 Smlouvy sjednaná k realizaci Překládky a/nebo sjednaná Smluvními stranami na základě Smlouvy se prodlužuje o dobu, po kterou je v prodlení Stavebník s plněním povinnosti dle Smlouvy a/nebo po kterou byla realizace Překládky přerušena nebo nemohla být zahájena z důvodu nikoliv na straně společnosti CETIN, a o další dobu, o kterou je lhůtu k realizaci Překládky třeba prodloužit v důsledku prodlení Stavebníka.
- 4.7 Dnem ukončení realizace Překládky je den, kdy je Stavebníkovi doručeno na adresu uvedenou v hlavičce Smlouvy nebo na adresu elektronické pošty uvedenou v čl. 8 Smlouvy oznámení o ukončení realizace Překládky. Smluvní strany ujednaly a souhlasí, že oznámení dle předchozí věty budou považovat za doručené pátým (5.) dnem od odeslání oznámení na adresu uvedenou v hlavičce Smlouvy nebo na adresu elektronické pošty uvedenou v čl. 8 Smlouvy.

5. NÁKLADY SPOJENÉ S PŘEKLÁDKOU

- 5.1 Stavebník je dle ustanovení § 104 odst. 17 Zákona o elektronických komunikacích povinen nést náklady Překládky dotčeného úseku SEK, přičemž takovými náklady jsou všechny nezbytné náklady vlastníka SEK, které by mu nevznikly, kdyby Překládka nebyla Stavebníkem vyvolána.
- 5.2 Výše nákladů Překládky stanovených na základě CTN činí ke dni uzavření Smlouvy **140.064,- Kč** (slovy: jedno sto čtyřicet tisíc šedesát čtyři korun českých). Specifikace těchto nákladů je uvedena v CTN.
- 5.3 Překládka dle Zákona o elektronických komunikacích je mimo předmět daně z přidané hodnoty.
- 5.4 V případě, že v souvislosti s realizací Překládky společnosti CETIN vzniknou další nezbytné náklady na Překládku, které nejsou vyčísleny v odst. 5.2 Smlouvy, Stavebník se zavazuje je společnosti CETIN uhradit.

Může se jednat zejména, nikoliv však výlučně o:

- (a) náklady na náhrady za omezení vlastnického práva vlastníků Překládkou dotčených nemovitostí dle uzavřených smluv o služebnosti a/nebo dle pravomocného rozhodnutí příslušného vyvlastňovacího úřadu o omezení vlastnického práva zřízením služebnosti rozhodnutím,
- (b) náklady související se zrušením a následným výmazem služebnosti (vážnoucí na nemovitostech dotčených původní, překládanou SEK) z katastru nemovitostí,
- (c) náklady na náhrady za omezené užívání lesního a půdního fondu včetně nákladů na vypracování výpočtu,
- (d) hydrogeologický, geologický, dendrologický a ostatní odborné posudky zpracované subjekty k tomu určenými,

Číslo smlouvy CETIN: VPI/MJ/2023/00101
Číslo smlouvy Stavebníka:

SAP S/4 Hana: 8030004152
Registr smluv: ANO

- (e) náklady na koordinační výkresy, povodňové plány a zaměření, vyžadované dotčenými subjekty,
- (f) náklady na identifikaci parcel,
- (g) náklady na správní poplatky dle zákona č. 634/2004 Sb. o správních poplatcích, v účinném znění, které vzniknou společnosti CETIN v důsledku získávání potřebných správních rozhodnutí – povolení, které jsou nezbytné k realizaci Překládky,
- (h) náklady související se zvláštním užíváním veřejného prostranství, vyměřené v souvislosti s realizací Překládky podle zákona č.565/1990 Sb., o místních poplatcích v účinném znění,
- (i) náklady související se zvláštním užíváním dle ustanovení § 25 zákona č. 13/1997 Sb., o pozemních komunikacích, v účinném znění,
- (j) náklady na peněžité plnění plynoucí z nájemních smluv, jejichž uzavření je nutné pro realizaci Překládky,
- (k) náklady související s majetkovými újmami, způsobenými na zemědělských plodinách v souvislosti s realizací Překládky,
- (l) náklady na ochranu komunikačních vedení a zařízení před přepětím a nadproudem, včetně odborného výpočtu a návrhu,
- (m) náklady související se záchranným archeologickým dohledem.

5.5 Výše nákladů na Překládku, bez ohledu na to, zda se jedná o náklady Překládky stanovené na základě CTN nebo o Náklady Překládky stanovené na základě Projektu se změní písemným oznámením společnosti CETIN o změně výše nákladů na Překládku doručeným Stavebníkovi (dále jen „**Oznámení o změně výše nákladů**“). Společnost CETIN je oprávněna Oznámení o změně výše nákladů učinit v každém kalendářním roce, ve kterém je Smlouva účinná, vždy však pouze jednou (1) za příslušný kalendářní rok. Společnost CETIN není povinna za trvání účinnosti Smlouvy učinit žádné Oznámení o změně výše nákladů.

6. PLATEBNÍ PODMÍNKY

- 6.1 Náklady spojené s Překládkou ve výši skutečně provedených prací a skutečně vynaložených nákladů dle odst. 5.2 a/nebo odst. 5.5 Smlouvy je Stavebník povinen uhradit na základě jednotlivých daňových dokladů (dále jen „**Faktura**“). Faktury budou společností CETIN vystaveny takto:
- (a) Faktura za CTN Překládky ve výši **8.812,- Kč** (slovy: osm tisíc osm set dvanáct korun českých) bude společností CETIN vystavena do patnácti (15) dnů od uzavření této Smlouvy,
 - (b) Faktura na doplatek nákladů souvisejících s Překládkou do patnácti (15) dnů od ukončení realizace Překládky dle odst. 4.7 Smlouvy.
- 6.2 Náklady společnosti CETIN uvedené v odst. 5.4 Smlouvy budou hrazeny Stavebníkem odděleně na základě samostatných Faktur vystavených společností CETIN.
- 6.3 Jakoukoliv Fakturu vystavenou společností CETIN dle Smlouvy a v souladu se Smlouvou je Stavebník povinen uhradit ve lhůtě třiceti (30) dnů ode dne doručení Faktury.
- 6.4 Faktury budou Stavebníkovi zasílány na adresu uvedenou v hlavičce Smlouvy nebo do datové schránky.

Číslo smlouvy CETIN: VPI/MJ/2023/00101

SAP S/4 Hana: 8030004152

Číslo smlouvy Stavebníka:

Registr smluv: ANO

- 6.5 Náklady dle Smlouvy budou Stavebníkem hrazeny na účet společnosti CETIN uvedený v hlavičce Smlouvy, pokud nebude Fakturou vystavenou společností CETIN stanoveno jinak.
- 6.6 Stavebník se dostane do prodlení s uhrazením Faktury, pokud řádně a v souladu se Smlouvou účtovaná částka nebude nejpozději poslední den splatnosti Faktury připsána ve prospěch účtu společnosti CETIN.

7. SANKCE

- 7.1 Pro případ, že Stavebník bude v prodlení s úhradou některé částky, k jejíž úhradě je dle Smlouvy povinen, je povinen uhradit společnosti CETIN smluvní pokutu ve výši 0,3 % z dlužné částky za každý započatý den prodlení.
- 7.2 Smluvní pokuta je splatná do deseti (10) dnů ode dne doručení písemné výzvy příslušné Smluvní straně k její úhradě.
- 7.3 Zaplacením smluvní pokuty dle Smlouvy není dotčen nárok společnosti CETIN na náhradu skutečné škody a ušlého zisku v celém rozsahu způsobené škody.

8. KONTAKTNÍ A ODPOVĚDNÉ OSOBY SMLUVNÍCH STRAN

8.1 Za společnost CETIN:

ve věcech smluvních:

funkce:

e-mail:

,tel.:

ve věcech technických:

funkce:

e-mail:

tel.:

8.2 Za Stavebníka:

ve věcech smluvních: Mgr. Ing. Drago Sukalovský

funkce: starosta města

e-mail: sukalovsky@kurim.cz; tel.: 541 422 301

ve věcech technických: Ing. Pavla Kubová

funkce: referentka odboru investičního

e-mail: kubova@kurim.cz; tel.: 777 072 934

9. Odstoupení od smlouvy

- 9.1 Společnost CETIN je oprávněna, aniž by tím omezila jakákoli svá jiná práva nebo možnosti nápravy dle Smlouvy, odstoupit od Smlouvy v případech stanovených v odst. 9.2 Smlouvy tím, že doručí Stavebníkovi písemné oznámení o odstoupení. Odstoupení je účinné okamžikem jeho doručení Stavebníkovi, není-li v odstoupení stanoveno pozdější datum jeho účinnosti.
- 9.2 Dostane-li se Stavebník do prodlení s úhradou jakékoliv platby dle Smlouvy a toto prodlení trvá déle než třicet (30) dnů, je společnost CETIN oprávněna od Smlouvy odstoupit.

Číslo smlouvy CETIN: VPI/MJ/2023/00101

SAP S/4 Hana: 8030004152

Číslo smlouvy Stavebníka:

Registr smluv: ANO

- 9.3 Odstoupí-li společnost CETIN dle odst. 9.2 Smlouvy, je Stavebník povinen uhradit společnosti CETIN veškeré náklady společnosti CETIN již vzniklé v souvislosti s plněním ze Smlouvy.
- 9.4 Pokud ve Smlouvě není výslovně stanoveno jinak, Smluvní strany sjednávají, že odstoupit od Smlouvy lze pouze způsobem a z důvodů stanovených ve Smlouvě, čímž Smluvní strany výslovně vylučují příslušná ustanovení občanského zákoníku, která upravují možnosti odstoupení od Smlouvy.
- 9.5 Odstoupením od Smlouvy nezanikají zejména případné nároky Smluvních stran na zaplacení úroků z prodlení, smluvních pokut, náhradu škody a dalších nákladů vzniklých na základě Smlouvy či v souvislosti s ní; dále nezanikají ustanovení Smlouvy, která vzhledem ke své povaze mají trvat i po ukončení Smlouvy.

10. ROZVAZOVACÍ PODMÍNKA

- 10.1 Kvalifikovaná výzva musí být doručena společnosti CETIN nejpozději do dvou (2) let od uzavření Smlouvy. Marré uplynutí této lhůty je rozvazovací podmínkou platnosti a účinnosti Smlouvy dle ustanovení § 548 odst. 2 občanského zákoníku.
- 10.2 Smlouva zanikne prvním dnem následujícím po uplynutí dvou (2) let od uzavření Smlouvy, aniž by v této lhůtě byla společnosti CETIN doručena řádná Kvalifikovaná výzva učiněná za splnění podmínek uvedených v odst. 4.2 Smlouvy.
- 10.3 Zanikne-li Smlouva rozvazovací podmínkou, je Stavebník povinen uhradit společnosti CETIN veškeré náklady společnosti CETIN již vzniklé v souvislosti s plněním Smlouvy do doby zániku Smlouvy rozvazovací podmínkou.
- 10.4 Zánikem Smlouvy touto rozvazovací podmínkou nezanikají případné nároky Smluvních stran na zaplacení úroků z prodlení, smluvních pokut, náhradu škody a dalších nákladů vzniklých na základě Smlouvy či v souvislosti s ní; dále nezanikají ustanovení Smlouvy, která vzhledem ke své povaze mají trvat i po zániku Smlouvy.

11. OCHRANA OSOBNÍCH ÚDAJŮ

- 11.1 Za účelem plnění práv a povinností vyplývajících ze Smlouvy nebo vzniklých v souvislosti se Smlouvou si Smluvní strany navzájem předávají nebo mohou předávat osobní údaje (dále jen „Osobní údaje“) ve smyslu čl. 4 odst. 1 Nařízení Evropského parlamentu a Rady (EU) č. 2016/679 ze dne 27. dubna 2016, o ochraně fyzických osob v souvislosti se zpracováním osobních údajů a o volném pohybu těchto údajů a o zrušení směrnice 95/46/ES (obecné nařízení o ochraně osobních údajů) (dále jen „GDPR“) subjektů údajů, kterými jsou zejména zástupci, zaměstnanci nebo zákazníci druhé Smluvní strany či jiné osoby pověřené druhou Smluvní stranou k výkonu či plnění práv a povinností vyplývajících ze Smlouvy nebo vzniklých v souvislosti se Smlouvou. Přejímající Smluvní strana je tak vzhledem k předávaným Osobním údajům v pozici správce.
- 11.2 Účelem předání Osobních údajů je plnění Smlouvy. Smluvní strany prohlašují, že předávané Osobní údaje budou zpracovávat pouze k naplnění tohoto účelu, a to v souladu s platnými právními předpisy, zejména v souladu s GDPR.
- 11.3 Smluvní strany prohlašují, že pro předání Osobních údajů druhé Smluvní straně disponují platným právním titulem v souladu s čl. 6 odst. 1 GDPR.
- 11.4 Smluvní strany berou na vědomí, že za účelem plnění Smlouvy může docházet k předání Osobních údajů z přejímající Smluvní strany třetí osobě, zejména osobě, prostřednictvím

Číslo smlouvy CETIN: VPI/MJ/2023/00101
Číslo smlouvy Stavebníka:

SAP S/4 Hana: 8030004152
Registr smluv: ANO

keré přejímající Smluvní strana vykonává či plní práva a povinnosti vyplývající ze Smlouvy nebo vzniklá v souvislosti se Smlouvou. Za plnění povinností ze Smlouvy se považuje zejména provádění Překládky a s ní souvisejících záležitostí v rozsahu a za podmínek stanovených Smlouvou.

- 11.5 Předávající Smluvní strana zajistila nebo zajistí splnění veškerých zákonných podmínek nezbytných pro předání Osobních údajů vůči subjektům údajů, zejména informuje subjekty údajů o skutečnosti, že došlo k předání konkrétních Osobních údajů přejímající Smluvní straně, a to za účelem plnění Smlouvy. V případě, že přejímající Smluvní stranou je společnost CETIN, předávající Smluvní strana seznámí subjekty údajů rovněž i s podmínkami zpracování Osobních údajů, včetně rozsahu zvláštních práv subjektu údajů, které jsou uvedeny v Zásadách zpracování osobních údajů dostupných na adrese <https://www.cetin.cz/zasady-ochrany-osobnich-udaju>. Splnění povinností uvedené v tomto odstavci je předávající Smluvní strana povinna přejímající Smluvní straně na výzvu písemně doložit.

12. ZÁVĚREČNÁ USTANOVENÍ

- 12.1 Smlouva nabývá platnosti dnem podpisu oběma Smluvními stranami a účinnosti dnem následujícím po dni jejího uveřejnění dle zákona č. 340/2015 Sb., o zvláštních podmínkách účinnosti některých smluv, uveřejňování těchto smluv a o registru smluv (zákon o registru smluv), v účinném znění (dále jen „**Zákon o registru smluv**“). Stavebník se zavazuje nejpozději do dvaceti (20) dnů od uzavření Smlouvy uveřejnit její obsah a tzv. metadata a splnit další povinnosti v souladu se Zákonem o registru smluv. Stavebník se zavazuje doručit společnosti CETIN potvrzení o uveřejnění Smlouvy dle Zákona o registru smluv vydané správcem registru smluv nejpozději následující den po jeho obdržení. Nebude-li Smlouva uveřejněna v souladu se Zákonem o registru smluv ani do tří (3) měsíců od jejího uzavření, zavazuje se Stavebník uzavřít se společností CETIN novou smlouvu, která svým obsahem bude hospodářsky odpovídat znění Smlouvy (příčemž určení lhůt, dob a termínů bude odpovídat tomuto principu a časovému posunu), a to do sedmi (7) dnů od doručení výzvy společnosti CETIN Stavebníkovi. Ujednání tohoto odstavce nabývá účinnosti dnem uzavření Smlouvy.
- 12.2 Vztahy ze Smlouvy vyplývající i vztahy Smlouvou neupravené se řídí právním řádem České republiky, zejména občanským zákoníkem.
- 12.3 Písemným stykem či pojmem „**písemně**“ se pro účely Smlouvy rozumí předání zpráv jedním z těchto způsobů:
- (a) v listinné podobě;
 - (b) datovou zprávou prostřednictvím informačního systému datových schránek;
 - (c) e-mailovou zprávou podepsanou zaručeným elektronickým podpisem dle zákona č. 297/2016 Sb., o službách vytvářejících důvěru pro elektronické transakce, ve znění pozdějších předpisů;
 - (d) e-mailovou zprávou zaslou z adresy kontaktní osoby Smluvní strany na adresu kontaktní osoby druhé Smluvní strany, tak jak jsou určeny v čl. 8 Smlouvy.
- Jednostranné právní jednání způsobující zánik Smlouvy (výpověď nebo odstoupení) musí mít podobu samostatně podepsaného dokumentu a musí být doručeno pouze prostřednictvím poskytovatele poštovních služeb nebo prostřednictvím informačního systému datových schránek nebo jako příloha e-mailové zprávy na adresu kontaktní osoby ve věcech smluvních dle čl. 8 Smlouvy a současně na adresu contract_termination@cetin.cz.
- 12.4 Smluvní strany se zavazují vyvinout maximální úsilí k odstranění vzájemných sporů, vzniklých na základě Smlouvy nebo v souvislosti se Smlouvou, a k jejich vyřešení

Číslo smlouvy CETIN: VPI/MJ/2023/00101
Číslo smlouvy Stavebníka:

SAP S/4 Hana: 8030004152
Registr smluv: ANO

zejména prostřednictvím jednání odpovědných osob nebo jiných pověřených subjektů. Nedohodnou-li se Smluvní strany na způsobu řešení vzájemného sporu, má každá ze Smluvních stran právo uplatnit svůj nárok u příslušného soudu České republiky.

- 12.5 Smluvní strany si nepřejí, aby nad rámec ustanovení Smlouvy byla jakákoliv práva a povinnosti dovozovány z dosavadní či budoucí praxe zavedené mezi Smluvními stranami či zvyklostí zachovávaných obecně či v odvětví týkajícím se předmětu plnění Smlouvy, ledaže je ve Smlouvě výslovně sjednáno jinak. Vedle shora uvedeného si Smluvní strany potvrzují, že si nejsou vědomy žádných dosud mezi nimi zavedených obchodních zvyklostí či praxe.
- 12.6 Smlouva může být měněna pouze písemně, a to právními jednáními Smluvních stran výslovně označenými za dodatky ke Smlouvě s podpisy osob oprávněných jednat za Smluvní strany na téže listině; změna jinou formou je vyloučena. Smluvní strany ujednaly a souhlasí, že ujednání věty předchozí, část za středníkem se neuplatní pro případ Oznámení o změně výše nákladů dle odst. 5.5 Smlouvy.
- 12.7 Smluvní strany se dohodly na vyloučení aplikace následujících ustanovení občanského zákoníku:
- § 557;
 - § 1767 odst. 2;
 - § 1740 odst. 2 druhá věta a odst. 3; a
 - § 1743.
- 12.8 Smluvní strany na sebe v souladu s § 1765 odst. 2 občanského zákoníku přebírají nebezpečí změny okolností.
- 12.9 S odkazem na příslušná ustanovení občanského zákoníku, zejména ustanovení § 1881 a § 1895 občanského zákoníku, není Stavebník oprávněn převést či postoupit Smlouvu ani jakákoli svá práva nebo povinnosti ze Smlouvy nebo z její části třetí osobě bez předchozího písemného souhlasu společnosti CETIN.
- 12.10 Smlouva obsahuje úplné ujednání o předmětu Smlouvy a všech náležitostech, které Smluvní strany měly a chtěly ve Smlouvě ujednat, a které považují za důležité pro závaznost Smlouvy. Žádný projev Smluvních stran učiněný při jednání o Smlouvě ani projev učiněný po uzavření Smlouvy nesmí být vykládán v rozporu s výslovnými ustanoveními Smlouvy a nezakládá žádný závazek žádné ze Smluvních stran.
- 12.11 Smluvní strany souhlasí a potvrzují si, že údaje uvedené ve Smlouvě nejsou předmětem obchodního tajemství a zároveň nejsou informacemi požívajícími ochrany důvěrnosti majetkových poměrů.
- 12.12 Společnost CETIN přijala a dodržuje interní korporátní compliance program navržený tak, aby byl zajištěn soulad činnosti společnosti CETIN s platnými a účinnými právními předpisy, pravidly etiky a morálky, a zahrnující opatření, jejichž cílem je předcházení a odhalování porušování uvedených předpisů a pravidel (program Corporate Compliance - <https://www.cetin.cz/corporate-compliance>).
- Stavebník (a jakákoliv fyzická nebo právnická osoba, která s ním spolupracuje a kterou využívá pro plnění povinností z této Smlouvy nebo v souvislosti s jejím uzavřením a realizací, tj. pracovníci, zástupci nebo externí spolupracovníci) ctí a dodržuje platné a účinné právní předpisy včetně mezinárodních smluv, základní morální a etické principy. Stavebník odmítá jakékoliv deliktní jednání a tohoto se zdržuje. Stavebník prohlašuje, že podle jeho nejlepšího vědomí a svědomí on ani žádný jeho pracovník, zástupce nebo externí spolupracovník neporušili v souvislosti s uzavřením této Smlouvy žádný platný a

Číslo smlouvy CETIN: VPI/MJ/2023/00101
 Číslo smlouvy Stavebníka:

SAP S/4 Hana: 8030004152
 Registr smluv: ANO

účinný právní předpis. Stavebník prohlašuje, že jeho činnost je legální a veškeré jeho prostředky pocházejí výhradně z legálních zdrojů.

Stavebník je povinen činit veškerá náležitá opatření a vyvíjet co největší úsilí, aby zabránil tomu, že on nebo jakýkoli jeho pracovník, zástupce nebo externí spolupracovník poruší v souvislosti s realizací této Smlouvy jakýkoliv platný a účinný právní předpis.

Aniž by byla dána jakákoli souvislost s předmětem činnosti dle této Smlouvy, Stavebník prohlašuje, že uplatňuje a bude uplatňovat veškerá náležitá opatření a že vyvíjí a bude vyvíjet co největší úsilí, aby v rámci jeho činnosti nebo zájmu nedošlo k jednání nebo situaci, která by způsobila takové významné ohrožení nebo narušení jeho reputace, jež by mohlo mít negativní dopad na reputaci s ním spolupracujících subjektů.

Vystupuje-li Stavebník pro společnost CETIN nebo jejím jménem, dává dodržování uvedených zásad najevo.

12.13 Smlouva je vyhotovena elektronicky.

12.14 Součástí Smlouvy jsou následující Přílohy:

Příloha č. 1 - CTN

Příloha č. 2 - Územní rozhodnutí vydané Odborem stavebním a životního prostředí Městského úřadu Kuřim rozhodnutí o umístění stavby „Kuřim Podlesí, ul. Kpt. Jaroše – rekonstrukce kanalizace a vodovodu“, které bylo vydáno dne 14.6.2019, pod čj. MK/1204/19/OSŽP.

Doložka

Smlouva byla schválena Radou města Kuřimi na schůzi č. usnesení R/2023/0188 dne 17. 5. 2023.



CETIN:

V Brně

 Digitálně podepsal

 Datum: 2023.05.22
 13:08:00 +02'00'

CETIN a.s.


 Výstavba a údržba fixní sítě
 Morava jih

Stavebník:

V Kuřimi

Ing. Drago Digitálně podepsal
Sukalovský Ing. Drago Sukalovský
 Datum: 2023.06.07
 15:42:44 +02'00'

město Kuřim

Mgr. Ing. Drago Sukalovský
 starosta města

CETIN a.s.*Startovací dokumentace**INVESTIČNÍ AKCE**Kategorie**Podkategorie**Číslo SAP**Číslo interní* 69356/19/0026*Název***VPIC Kuřim -Kpt. Jaroše _rekonstrukce VaK****Budoucí uživatel**

GMO-BO [REDACTED]

Zpracoval

[REDACTED]

[REDACTED]

[REDACTED]

Schváleno

Obsah:

1 Souhrnná zpráva

- 1.1 Základní údaje
- 1.2 Účel stavby

2 Technická zpráva

- 2.1 Vstupní podklady
- 2.2 Navrhované řešení
- 2.3 Popis tras
- 2.4 Použitá technologie
- 2.5 Použité předpisy
- 2.6 Koordinace
- 2.7 Ostatní

3 Podmiňující a související stavby

4 Vyjádření a záznamy

5 Přílohy

1. Souhrnná zpráva**1.1 Základní údaje****Identifikační údaje**

Název:	VPIC Kuřim -Kpt. Jaroše_rekonstrukce VaK
Kategorie:	
Podkategorie:	
Typ investice:	Vynucená překládka s inženýringem CAPEX
Důvod 1:	Bez určení
Číslo interní:	69356/19/0026
Prvek SPP:	
ABC:	B
HOST:	
ATÚ:	VÚJ - Kuřim-RSU

Kapacitní údaje

		Průměrný náklad na:	
100800_Délka HDPE trubek pro OK	0 km	kmp mk	88.506 tis. Kč
100200_Délka metalických kabelů	0.075 km	kmk mk	1026.667 tis. Kč
100700_Délka nadzemní tratě	0 km	km vyk	1400 tis. Kč
100100_Délka párů v metalických kabelech	0.870 km	km kv	0 tis. Kč
100300_Délka výkopů vč.podvrtů a přechodů	0.055 km	kmo kv	0 tis. Kč
Páry vyvedené na hlavní rozvaděč ústř.	0 pár	b.j.	0 tis. Kč
100400_Páry zakončené v účast. rozvaděčích	0 pár		
100900_Počet bytových domů	0 BD		
101100_Počet bytových jednotek v bytových domech	0 bj		
100500_Počet rodinných domů	0 RD		
100600_Počet bytových jednotek v rodinných domech	0 bj		
nástavba skříně SIS 2, 3 pro rDSLAM Micos	0 ks		
Skříň SIS 900-A s nást. rDSLAM HD 180	0 ks		
Skříň SIS 900 B HD180	0 ks		
Skříň SIS 900 C HD180	0 ks		
Skříň SIS 900 D HD180	0 ks		
Sloupek nn měření pro DSLAM 350 vč. zák.	0 ks		
Nástavba Micos rDSLAM pod omítku	0 ks		
Skříň mDSLAM 450 HD180 s ventilátorem	0 ks		
Nástavba Micos rDSLAM	0 ks		
Skříň SIS 1350 D HD 180	0 ks		
Délka HDPE trubek pro OK	0 km		
Sloupek rozdělovací ODF rDSLAM hl.240	0 ks		
Sloupek rozdělovací ODF rDSLAM hl.350	0 ks		
Sloupek nn měř.DSLAM240 s rozvad.vč.zák.	0 ks		
Sloupek nn měř.DSLAM350 s rozvad.vč.zák.	0 ks		
Sestava 900D + měření vč. základny	0 ks		
Sestava mDSLAM 450 + měření vč. základny	0 ks		

Požadavky:

Název polygonu: VPIC Kuřim -Kpt. Jaroše_rekonstrukce VaK

K akci nejsou evidovány žádné požadavky

Termíny:

Platnost ÚR od:	
Platnost ÚR do:	
Plánované zahájení přípravy:	26.08.2019
Plánované ukončení přípravy:	26.09.2019
Plánované zahájení realizace:	26.11.2019
Plánované ukončení realizace:	30.06.2023

Nabídka k příjemce (Plán):

30.05.2023

1.2 Účel stavby:

..

2 Technická zpráva

2.1 Vstupní podklady:

požadavek IPMS int.č. 69356/19/0026 VPIC Kuřim – Kpt. Jaroše_rekonstrukce VaK

2.2 Navrhované řešení:

Z důvodu rekonstrukce kanalizace a vodovodu v Kuřimi Podlesí v místě kabelové šachty Š21 dojde k přeložení stávající SEK spol. CETIN (kabely PFLE 3XN0,4 PFLE 5XN0,4 a 15XN0,4). Na začátku a konci kabelové přeložky budou kabely přerušeny a pomocí kabelových spojek XAGA se naspojí na nový prvek SEK o stejném typu a kapacitě. Kabelové spojky budou umístěny v nepojízdných plochách a budou opatřeny detekčními markery miniBall. Před domy č.p.1126-1128 viz polohopis a schéma 1 a Šmeralova 158/1 viz. polohopis a schéma 2 v případě kolize nutno SEK odkopat a stranově posunout do zeleného pásu mimo obrubníky.

2.3 Popis tras

VVN: ne
El. trakce: ne
Vodní toky: ne

VVN: ne
El. trakce: ne
Vodní toky: ne

2.4 Použitá technologie:

Kabel typu TCEPKPFLE 0,4
Kabelová spojka XAGA
Mini Markér Ball

2.5 Použité předpisy:

TPP 2001-1 (TP 69a) - Výstavba přístupových sítí -
Metalické kabely (část I.)
TPP 2001-2 (TP 69b) - Výstavba přístupových sítí -
Metalické kabely (část II.)
TPP 2001-3 (TP 69c) - Výstavba přístupových sítí -
Metalické kabely (část III.)
TA 10 (I.-III.) - Výstavba nadzemních sítí
ČSN 736005 - Prostorové uspořádání sítí technického
vybavení
ČSN 334050 - Podzemní sdělovací vedení
ČSN 341100 - Křižovatky a souběhy vedení

Výkop, položení a obsazení chráničky je v souladu s ČSN 73 6005

2.6 Koordinace:

Ing. Pavla Kubová tel. 777 072 934 zástupce pro věci technické.

2.7 Ostatní:

PD: NE
ÚR: NE _ stavební titul zajistí stavebník
VBR: ANO _ zajistí zhotovitel překládky spol. Vegacom
GP: ANO _ zajistí zhotovitel překládky spol. Vegacom
GEO zaměření: ANO _ zajistí zhotovitel překládky spol. Vegacom
GEO vtyčení hranic pozemků, NE, není zapotřebí
SoUZ: NE
PEW: ANO

RZ je povinný oznámit PC a pracovníkovi provozní složky spol. CETIN časové období realizace stavby, termíny provedení záhozů a termín závěrečných měření.

Upozorňujeme na skutečnost, že v případě poškození stávající sítě stavebníkem, případně jeho subdodavatelem, vystaví stavebník objednávku na opravu poškozeného úseku u daného rámcového zhotovitele společnosti CETIN.

3. Podmiňující, související a navazující stavby:

Podmiňující akce - vložené:

Interní číslo	SAP	Název projektu	Stav
---------------	-----	----------------	------

Navazující akce - vložené:

Interní číslo	SAP	Název projektu	Stav
---------------	-----	----------------	------

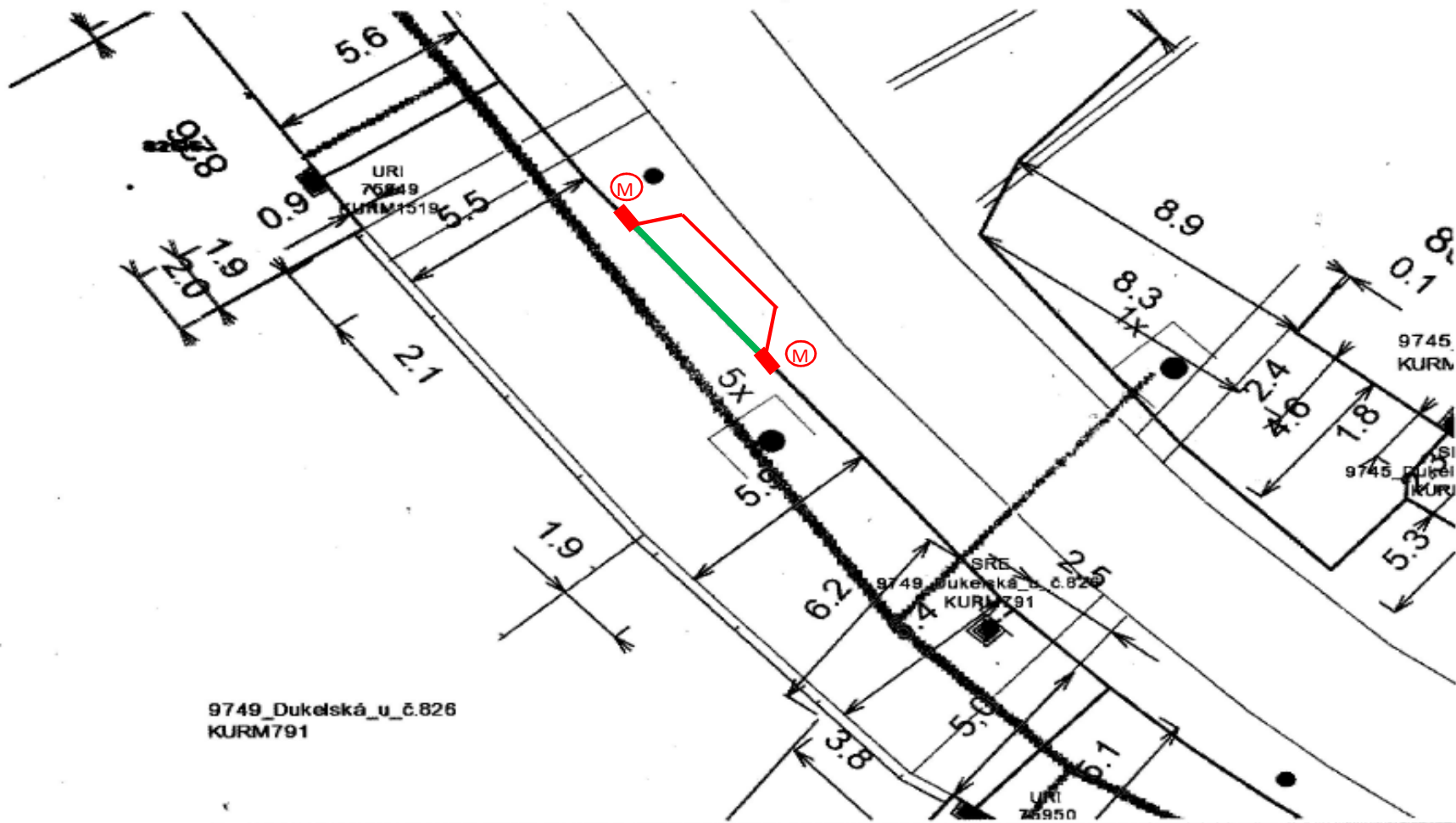
4. Vyjádření a záznamy

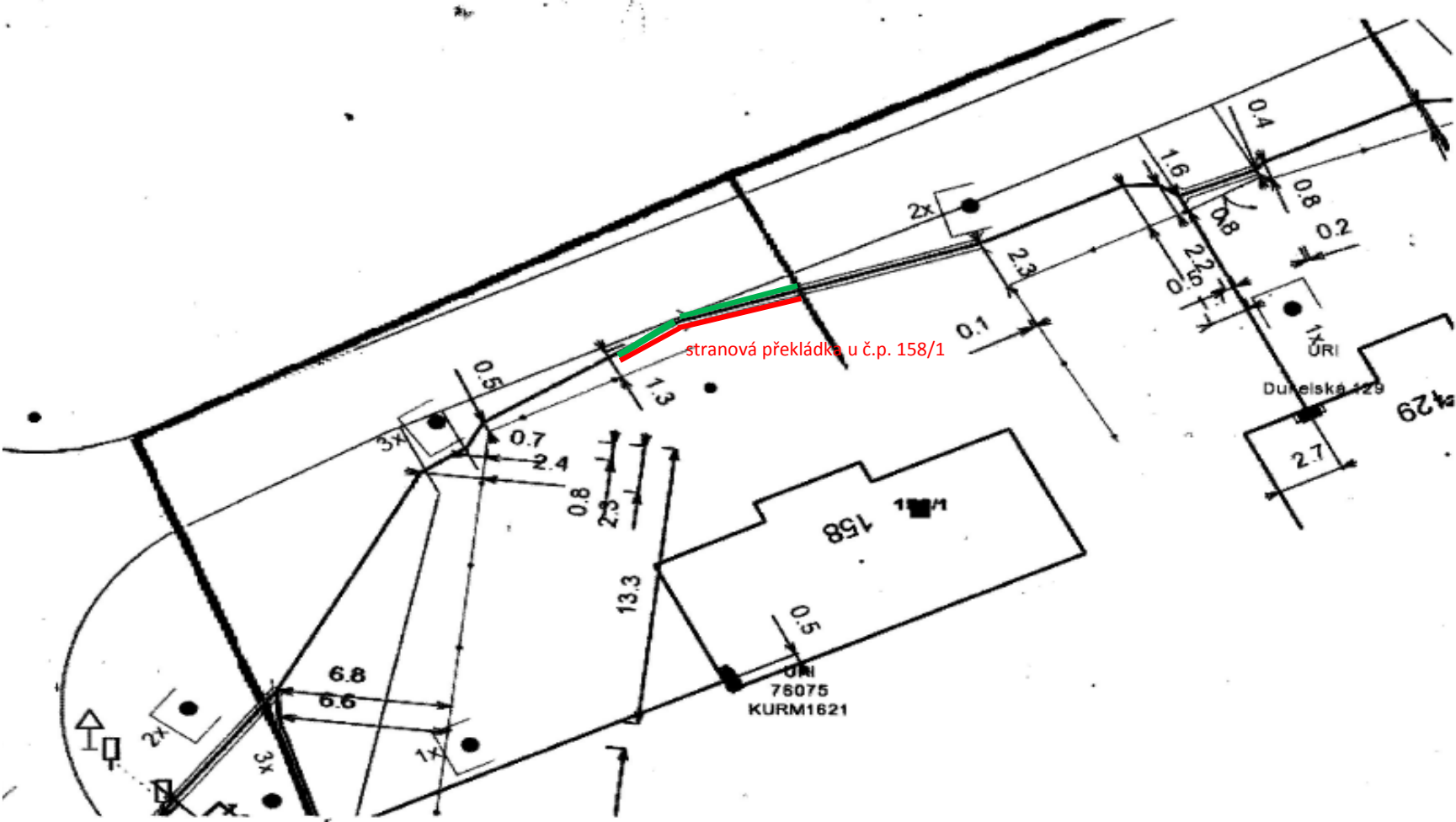
5. Přílohy

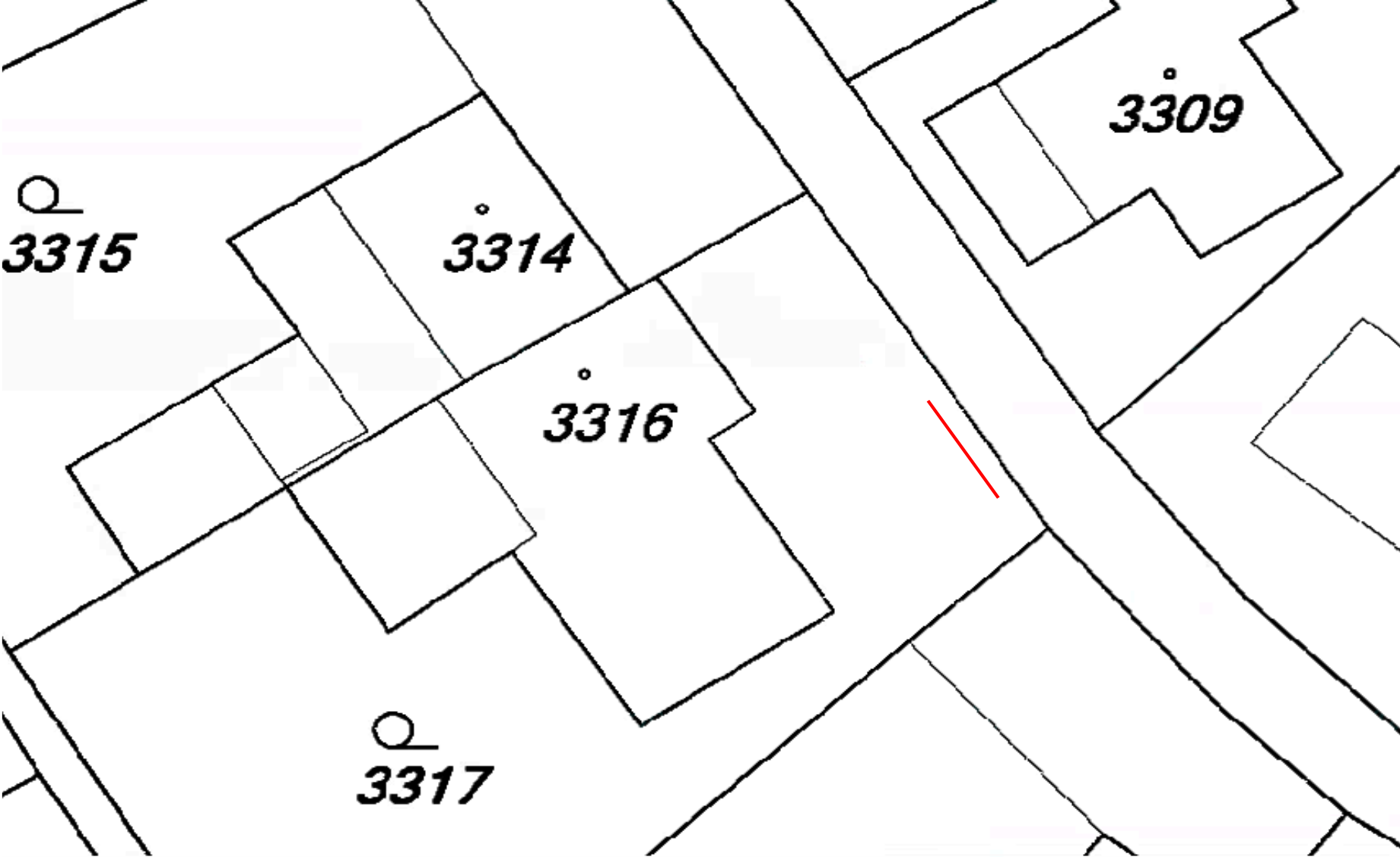
Název přílohy	Stupeň
Stavební titul.zip	SD
Podklady od stavebníka.zip	SD
Zadávací podklady.zip	SD
Vyjádření o existenci SEK včetně DP POS.zip	SD

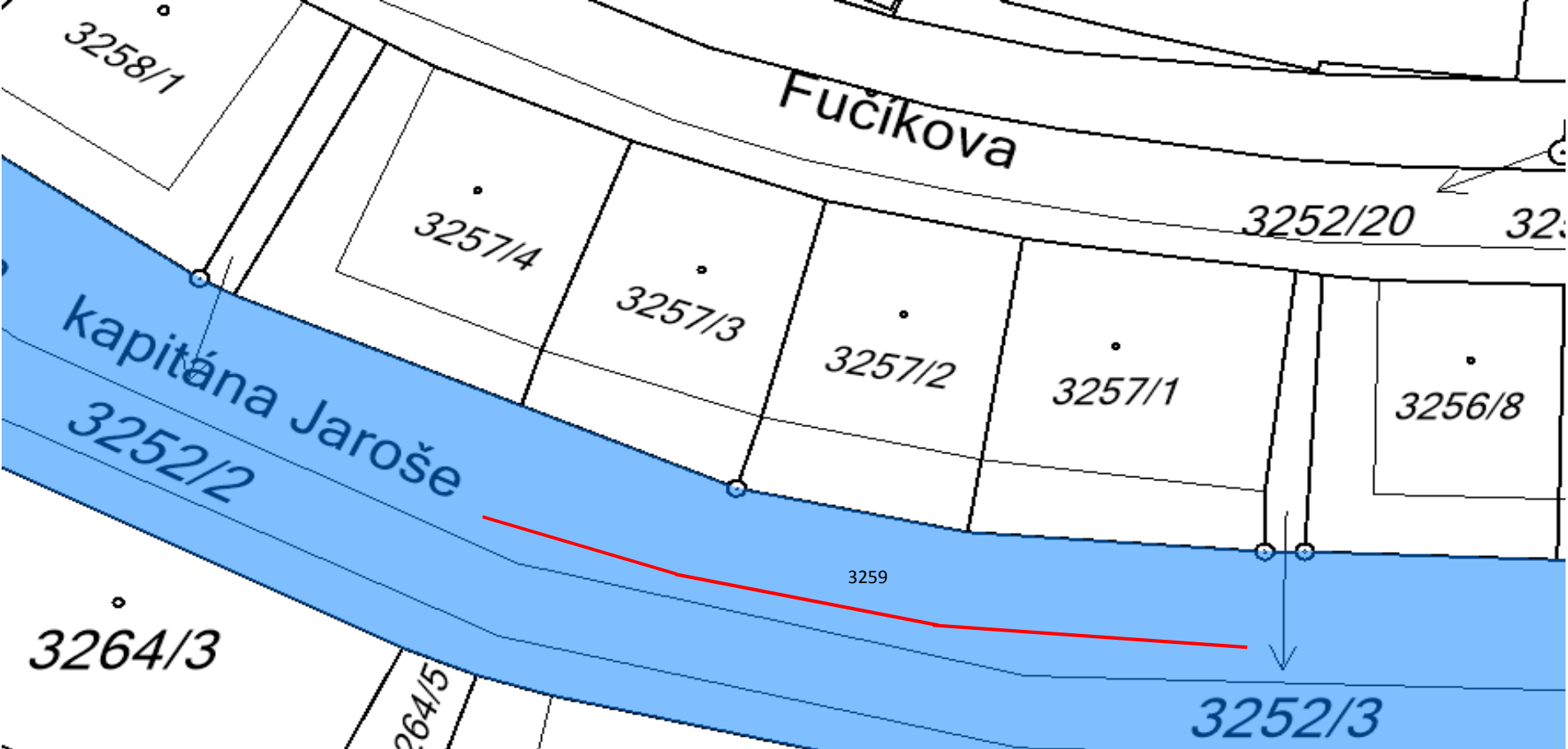
oblast překládky SEK
spol. CETIN













Informace o pozemku

Parcelní číslo:	3317
Obec:	Kuřim [583251]
Katastrální území:	Kuřim [677655]
Číslo LV:	21
Výměra [m ²]:	579
Typ parcely:	Parcela katastru nemovitostí
Mapový list:	DKM
Určení výměry:	Ze souřadnic v S-JTSK
Druh pozemku:	zahrada



Sousední parcely

Vlastníci, jiná oprávnění

Vlastnické právo	Podíl
[REDACTED]	

Způsob ochrany nemovitosti

Název
zemědělský půdní fond

Seznam BPEJ

BPEJ	Výměra
30810	119
31010	460

Omezení vlastnického práva

Typ
Zástavní právo smluvní

Jiné zápisy

Nejsou evidovány žádné jiné zápisy.

Řízení, v rámci kterých byl k nemovitosti zapsán cenový údaj

Nemovitost je v územním obvodu, kde státní správu katastru nemovitostí ČR vykonává [Katastrální úřad pro Jihomoravský kraj, Katastrální pracoviště Brno-venkov](#)

Informace o pozemku

Parcelní číslo:	3159
Obec:	Kuřim [583251]
Katastrální území:	Kuřim [577655]
Číslo LV:	1
Výměra (m ²):	2602
Typ parcely:	Parcela katastru nemovitostí
Mapový list:	DKM
Určení výměry:	Ze souřadnic v S-ITSK
Způsob využití:	ostatní komunikace
Druh pozemku:	ostatní plocha



Sousední parcely

Vlastníci, jiní oprávnění

Vlastnické právo	Podíl
Město Kuřim, Jungmannova 968/75, 66434 Kuřim	

Způsob ochrany nemovitosti

Nejsou evidovány žádné způsoby ochrany.

Seznam BPEJ

Parcela nemá evidované BPEJ.

Omezení vlastnického práva

Nejsou evidována žádná omezení.

Jiné zápisy

Typ
Změna číselníku parcel

Řízení, v rámci kterých byl k nemovitosti zapsán cenový údaj

Nemovitost je v územním obvodu, kde státní správa katastru nemovitostí ČR vykonává [Katastrální úřad pro Jihočeský kraj](#), Katastrální pracoviště Bmo-venkov

Informace o pozemku

Parcelní číslo:	3388/1
Obec:	Kuřim [583251]
Katastrální území:	Kuřim [577655]
Číslo LV:	1
Výměra (m ²):	2113
Typ parcely:	Parcela katastru nemovitostí
Mapový list:	DKM
Určení výměry:	Graficky nebo v digitalizované mapě
Způsob využití:	ostatní komunikace
Druh pozemku:	ostatní plocha



Sousední parcely

Vlastníci, jiní oprávnění

Vlastnické právo	Podíl
Město Kuřim, Jungmannova 968/75, 66434 Kuřim	

Způsob ochrany nemovitosti

Nejsou evidovány žádné způsoby ochrany.

Seznam BPEJ

Parcela nemá evidované BPEJ.

Omezení vlastnického práva

Typ
Věcná břemeno zřízení a provozování vedení

Jiné zápisy

Typ
Změna číselníku parcel

Řízení, v rámci kterých byl k nemovitosti zapsán cenový údaj

Nemovitost je v územním obvodu, kde státní správa katastru nemovitostí ČR vykonává [Katastrální úřad pro Jihočeský kraj](#), Katastrální pracoviště Bmo-venkov

Zobrazení údajů má informativní charakter. Platnost k 11.09.2019 07:00:00

Specifikace nákladů dle CTN_VPIC Kuřim - Kpt. Jaroše_rekonstrukce Vak

PPD - Propočet projektové dokumentace

Ceník: x VP VEGACOM 2021 - Ostatní STAND. x 2023.04

Položková 2023.04

Název stavby: **69356/19/0026 VPIC Kuřim - Kpt. Jaroše_rekonstrukce Vak**

Číslo SPP prvku:

Zhotovitel PD: Vegacom a.s. ■ ■

KPO: JMO

HOST: Brno-venkov

VUJ: Kuřim

Rekapitulace nákladů:

PŘÍPRAVA	8 812,40 Kč
ZEMNÍ PRÁCE	35 212,25 Kč
MONTÁŽ	52 570,32 Kč
GEODETICKÉ PRÁCE PŘÍPRAVA	0,00 Kč
GEODETICKÉ PRÁCE REALIZACE	6 691,91 Kč
VĚCNÁ BŘEMENA PŘÍPRAVA	7 300,26 Kč
VĚCNÁ BŘEMENA REALIZACE	18 939,50 Kč
PROVOZNÍ PRÁCE	0,00 Kč
MATERIÁL DOD. CETIN	0,00 Kč
MATERIÁL VYŘAZENÝ	0,00 Kč
MATERIÁL ZHOTOVITELE - Vykazc	10 537,63 Kč
MATERIÁL ZHOTOVITELE - Nevyk:	0,00 Kč
POPLATKY	0,00 Kč

Celkové náklady: 140 064,27 Kč

Seznam položek

Číslo SAP	Stavební činnost	Název položky	Množství	Celková cena
PŘÍPRAVA				
958210		Návrh cenový a technický bez projednání	1.00 ks	5 737,40 Kč
		Projekt tlk liniové sítě speciální	3075.00 JV	3 075,00 Kč
Aktualizace CTN z roku 2019				
ZEMNÍ PRÁCE				
955577 S		Rýha v chodníku 35/50-70	15.00 m	10 084,05 Kč
955578 S		Rýha v chodníku rozšíření o10cm	6.00 m	1 157,70 Kč
952345 S		Rýha v trávě 35/70-100	40.00 m	18 828,40 Kč
954958 S		Rýha v trávě 35/70-100 rozšíření o 10 cm	40.00 m	5 053,60 Kč
955052 S		Vytyčení trasy ve volném terénu	15.00 m	88,50 Kč
MONTÁŽ				
955030 S		Demontáž úložných kabelů do 50 XN	40.00 m	1 096,40 Kč
955029 S		Demontáž úložných kabelů do15 XN	20.00 m	457,20 Kč
952649 S		Měření stejnosměrné během stavby- první č	15.00 ks	2 968,05 Kč
952650 S		Měření stejnosměrné během stavby - další č	24.00 ks	1 100,16 Kč
952644 S		Měření střídavé během stavby - další čtyřka	24.00 ks	731,52 Kč
952643 S		Měření střídavé během stavby - první čtyřka	5.00 ks	534,60 Kč
952647 S		Měření útlumu během stavby- první čtyřka	5.00 ks	989,35 Kč
954999 S		Montáž jedné čtyřky s jednostr.číslování	29.00 ks	883,92 Kč
955000 S		Montáž jedné čtyřky s oboustr.číslováním	29.00 ks	1 108,38 Kč

955268 S	Montáž podzemní tratě síťové metalické rozpočtová 10%. rezerva	12841.20 JV	12 841,20 Kč	
955281 S	Montáž spojky smrštitelné do 50 čtyřek	10.00 ks	14 502,20 Kč	
954990 S	Montáž úložných kabelů do 15 XN	95.00 m	2 474,75 Kč	
954991 S	Montáž úložných kabelů do 50 XN	10.00 m	320,80 Kč	
958469 S	Uvedení stavby do provozu	6264.39 JV	6 264,39 Kč	
958556 S	Zpracování dok. skut. provedení nad 50 m	1.00 ks	6 297,40 Kč	
GEODETICKÉ PRÁCE REALIZACE				
956284 S	Zaměření trasy pro stavbu do 100m	1.00 ks	6 691,91 Kč	
VĚCNÁ BŘEMENA PŘÍPRAVA				
955313	Uzavření sml. o SB o VBŘ	2.00 ks	7 300,26 Kč	
VĚCNÁ BŘEMENA REALIZACE				
958747 S	Plán geom.pro VBŘ do 200m vč.(kus=100m)	1.00 ks	4 326,08 Kč	
954830	Projednání Smlouvy o zřízení věcného břeme náhrada za VBŘ odhanovaná Přesná výše náhrad za zřízení služebnosti (věcného břemene) nebo způsob jejího určení, bude známa po uzavření smlouvy o smlouvě budoucí o zřízení služebnosti se všemi vlastníky dotčených nemovitostí.	1500.00 JV	1 500,00 Kč	
955315	Uzavření sml.na zákl.SSB a přípr.vkl.VBŘ	2.00 ks	5 677,98 Kč	
958085	Zajištění vkladu/výmazu věcného břemene d Limitka materiálu	2.00 ks	7 435,44 Kč	
Číslo SAP	Stavební činnost	Název položky	Množství	Celková cena
MATERIÁL ZHOTOVITELE - Vykazovaný				
303918 S		Deska krycí plast. 300x1000 mm	55.00 ks	2 505,80 Kč
303813 S		Fólie výstražná 330mm PE oranžová	55.00 m	263,45 Kč
300107 S		Kabel plastový TCEPKPFLE 15x4x0,4	15.00 m	777,00 Kč
300000 S		Kabel plastový TCEPKPFLE 3x4x0,4	45.00 m	884,25 Kč
300105 S		Kabel plastový TCEPKPFLE 5x4x0,4	15.00 m	365,85 Kč
302550 S		Mini Marker 1401 3M Ball	2.00 ks	500,22 Kč
312425 S		Modul konektor. 9700-10P	14.00 ks	343,56 Kč
312845 S		Spojka kabelová XAGA 500 43/ 8- 150/FLE	8.00 ks	3 729,84 Kč
312863 S		Spojka kabelová XAGA 500 43/8-300/FLE CZ	2.00 ks	1 167,66 Kč
MATERIÁL ZHOTOVITELE - Nevykazovaný				
304267 S		Páska lepicí iz. 19mmx20mx0,15mm černá	15.00 ks	0,00 Kč



Kuřim

M ě s t s k ý ú ř a d K u ř i m

Odbor stavební a životního prostředí

Jungmannova 968/75, 664 34 Kuřim



MUKUP006YGQJ

SPIS. ZN.: S-MK/1204/19/OSŽ
Č.J.: MK/1204/19/OSŽP
VYŘIZUJE: Ing. Macek
TEL.: 541422313
E-MAIL: macek@kurim.cz
POČET LISTŮ: 7
DATUM: 14.6.2019

ÚZEMNÍ ROZHODNUTÍ

Odbor stavební a životního prostředí Městského úřadu Kuřim, jako stavební úřad příslušný podle § 13 odst. 1 písm. c) zákona č. 183/2006 Sb., o územním plánování a stavebním řádu, ve znění pozdějších předpisů (dále jen "stavební zákon"), v územním řízení posoudil podle § 84 až 90 stavebního zákona žádost o vydání rozhodnutí o umístění stavby nebo zařízení (dále jen "rozhodnutí o umístění stavby"), kterou dne 18.1.2019 podalo

Město Kuřim, IČO 00281964, Jungmannova 968/75, 664 34 Kuřim,
 které zastupuje Brněnské vodárny a kanalizace, a.s., IČO 46347275, Pisárecká 555/1a, 603 00 Brno

(dále jen "žadatel"), a na základě tohoto posouzení **vydává** podle § 79 odst. 1 a § 92 odst. 1 stavebního zákona a § 9 vyhlášky č. 503/2006 Sb., o podrobnější úpravě územního rozhodování, územního opatření a stavebního řádu

rozhodnutí o umístění stavby

Kuřim Podlesí, ul. Kpt. Jaroše - rekonstrukce kanalizace a vodovodu

(dále jen "stavba") na pozemcích parc. č. 3252/1 (ostatní plocha), parc. č. 3252/6 (ostatní plocha), parc. č. 3254/2 (zastavěná plocha a nádvoří), parc. č. 3254/3 (zastavěná plocha a nádvoří), parc. č. 3257/2 (zastavěná plocha a nádvoří), parc. č. 3258/2 (zastavěná plocha a nádvoří), parc. č. 3258/3 (zastavěná plocha a nádvoří), parc. č. 3258/4 (zastavěná plocha a nádvoří), parc. č. 3259 (ostatní plocha), parc. č. 3261 (zahrada), parc. č. 3272/2 (ostatní plocha), parc. č. 3274/4 (ostatní plocha), parc. č. 3275 (zastavěná plocha a nádvoří), parc. č. 3310 (zahrada), parc. č. 3312 (trvalý travní porost), parc. č. 3313 (ostatní plocha), parc. č. 3315 (zahrada), parc. č. 3317 (zahrada), parc. č. 3349/4 (zahrada), parc. č. 3349/5 (ostatní plocha), parc. č. 3397 (ostatní plocha), parc. č. 3398/1 (ostatní plocha), parc. č. 3398/2 (ostatní plocha), parc. č. 3398/8 (ostatní plocha), parc. č. 3398/9 (ostatní plocha) v katastrálním území Kuřim, parc. č. 1419/1 (lesní pozemek), parc. č. 1419/2 (lesní pozemek), parc. č. 1419/3 (lesní pozemek), parc. č. 1427 (ostatní plocha), parc. č. 1428/1 (lesní pozemek) v katastrálním území Lelekovice.

Stavba zahrnuje rekonstrukci vodovodů v ul. Skříčkova (vodovod I), kpt. Jaroše (vodovod II), Dukelská (vodovod III), kanalizací v ul. Skříčkova (stoka I - jednotná kanalizace, stoka II - splašková kanalizace, stoka IV - jednotná kanalizace), Dukelská (stoka III - jednotná kanalizace), kpt. Jaroše (stoka V - splašková kanalizace, stoka VI - dešťová kanalizace). Současně bude provedena výměna či úprava vodovodních a kanalizačních přípojek přílehlých nemovitostí.

Pro umístění stavby se stanoví tyto podmínky:

1. Stavba bude umístěna podle ověřených situačních výkresů v měřítku 1 : 250 se zakreslením hranic pozemků dle katastrální mapy, schváleným umístěním stavby, s vyznačením vazeb a vlivů na okolí, zejména vzdáleností od hranic pozemků a sousedních staveb.
2. Dotčené lesní pozemky parc.č. 1419/1, 14257 a 1428/1 v k.ú. Lelekovice musí být mezi správcem (Lesy města Brna, a.s.) jako povinným a Brněnskými vodárnami a kanalizacemi, a.s. (dále jen BVK) jako oprávněným fyzicky předány a převzaty (kontaktní osoba správce – [redacted] tel. [redacted], při čemž po dokončení prací musí být pozemky uvedeny do původního stavu.
3. Stavebník smí vykonávat práce spojené s předmětnou stavbou pouze v rozsahu věcného břemene daného rozhodnutím o vynětí a omezení pozemků z PUPFLU č.j. 5636/95-Ho ze dne 6.9.1995.

4. Pokud bude nutné rozšířit zábor PUPFL v souvislosti s touto stavbou nad rámec věcného břemene, musí být uzavřena smlouva o podnájmu dotčeného pozemku.
5. Případný vjezd na dotčené lesní pozemky v souvislosti se stavbou mimo rámec věcného břemene musí být řešen samostatnou výjimkou ze zákazu vjezdu podle § 20 lesního zákona.
6. Při stavbě dojde ke střetu se sítí elektronických komunikací (SEK) společnosti Česká telekomunikační infrastruktura a.s. (dále jen CETIN) - viz vyjádření č.j. 639656/18 ze dne 19.6.2018. Při stavbě je třeba dodržet Všeobecné podmínky ochrany SEK. V místě kanalizační šachty Š21 je třeba SEK přeložit min. 0,5 m od kanalizační šachty. Před vydáním vodoprávního povolení je třeba uzavřít s CETIN Smlouvu o realizaci překládky SEK.
7. Při stavbě dojde ke střetu se sítí elektronických komunikací (dále jen SEK) – koaxiální kabely, ochranné trubky HDPE, optické kabely, rozvaděče ve správě společnosti KABELOVÁ TELEVIZE CZ s.r.o. (dále jen KTCZ) – viz vyjádření zn. 20180607_6-LK ze dne 7.6.2018. Ochranné pásmo podzemního vedení SEK činí 1,5 m po stranách krajního vedení. Při realizaci stavby je stavebník nebo zhotovitel povinen učinit nezbytná opatření, aby nedošlo k ohrožení nebo poškození vedení SEK:
 - a) Při činnostech v blízkosti vedení SEK respektovat pravidla stanovená právními předpisy pro ochranná pásma PVSEK tak, aby nedošlo k poškození nebo zamezení přístupu k vedení. Při křížení nebo souběhu zemních prací s SEK je třeba dodržet ČSN 73 6005, ČSN 33 2160 a ČSN 33 2000-5-54.
 - b) Před započítím zemních prací je třeba nechat zařízení vytyčit (objednat na tel.č. [REDAKCE]). S vyznačenou trasou SEK prokazatelně seznámit pracovníky, kteří budou zemní práce provádět.
 - c) Pracovníky, kteří budou provádět zemní práce na staveništi upozornit, aby v případě potřeby zjistili hloubkové uložení PVSEK příčnými sondami. Upozornit je také na možnou odchylku +/- 30 cm mezi skutečným uložení PVSEK a polohovými údaji ve výkresové dokumentaci. Upozornit je, aby ve vzdálenosti do 1,5 m od SEK nepoužívali nevhodné nářadí ani mechanizaci, prováděli zemní práce ručně s nejvyšší opatrností.
 - d) Při zjištění zásadního rozporu mezi údaji v projektové dokumentaci a skutečností zastavit práce a věc oznámit na tel.č. [REDAKCE]
 - e) Při provádění zemních prací v blízkosti SEK postupovat tak, aby nedošlo ke změně uložení SEK. Případně odkryté vedení SEK je třeba zabezpečit proti poškození, odcizení a prověšení. Při event. změně nivelety terénu je třeba dodržet hloubku uložení SEK. Ke kontrole odkrytého vedení SEK přizvat pracovníka KTCZ (tel.č. 465 539 103). Ten provede o kontrole zápis do stavebního deníku zhotovitele a dá souhlas k záhozu vedení SEK.
 - f) Mimo vozovku nelze trasu SEK přejíždět vozidly nebo stavební mechanizací, dokud nebude vedení zabezpečeno proti mechanickému poškození.
 - g) Nad kabelovou trasou je třeba dodržovat zákaz skládek a budování zařízení, která by znemožňovala přístup ke kabelům.
 - h) Na trase SEK se nesmí měnit niveleta terénu, vysazovat trvalé porosty ani měnit rozsah zpevněných ploch.
 - i) Případné poškození vedení SEK okamžitě ohlásit na tel.č. [REDAKCE]
8. V zájmovém území stavby se nachází podzemní a nadzemní vedení NN v provozování E.ON Distribuce, a.s. (dále jen ECD). Při provádění zemních nebo jiných prací, které mohou ohrozit předmětné distribuční a sdělovací zařízení, je třeba podle zák.č. 309/2006 Sb. a nařízení vlády č. 591/2006 Sb. učinit veškerá opatření, aby nedošlo ke škodám na rozvodném zařízení, na majetku nebo na zdraví osob elektrickým proudem, a dodržet tyto požadavky:
 - a) Zakreslit trasu podzemního i nadzemního vedení do všech vyhotovení prováděcí dokumentace a vyznačit je viditelným způsobem přímo v terénu.
 - b) Min. 14 dnů před zahájením stavby objednat vytyčení podzemního kabelového vedení u příslušné Regionální správy E.ON. Vytyčení zajistí p. [REDAKCE]
 - c) Provádět zemní práce v ochranném pásmu kabelu ručně bez použití mechanismů a s nejvyšší opatrností.
 - d) Vhodně zabezpečit obnažený kabel tak, aby nedošlo k jeho poškození poruchou nebo nepovolanou osobou a označit výstražnými tabulkami dle pokynů pracovníka ECZR.
 - e) Vyřešit způsob provedení souběhů a křížení s rozvodným zařízením podle příslušných ČSN.
 - f) Přizvat zástupce ECZR ke kontrole křížovatek a souběhů před záhozem výkopu.

- g) Po dokončení musí stavba z pohledu ochrany před provozními a poruchovými vlivy distribuční soustavy odpovídat příslušným normám, zejména PNE 33 3301, PNE 33 3302, PNE 34 1050, ČSN EN 50 341-1, PNE 33 0000-1, ČSN EN 50 522 a ČSN EN 61 936-1.
- h) Neporušit stabilitu podpěrných bodů nadzemního vedení a nenarušit podzemní uzemňovací soustavu.
- i) Neprodleně ohlásit jakékoliv poškození el.vedení či zařízení v provozování ECD na tel.č. [REDACTED]
9. Při stavbě dojde k souběhu a křížení s trasou veřejného osvětlení. Před zahájením výkopových prací je třeba toto vedení nechat fyzicky vytýčit správcem VO Kuřim a při realizaci stavby dodržet ČSN 73 6005.
10. V zájmovém území stavby se nachází stávající NTL plynovod DN 100 ocel vč. přípojek v provozování GasNet, s.r.o., kterou zastupuje GridServices, s.r.o. – viz vyjádření zn. 5001734950 ze dne 29.6.2018. Při stavbě je třeba dodržet podmínky uvedené ve vyjádření GridServices, s.r.o.:
- a) Při stavbě je třeba respektovat průběh a ochranné pásmo plynárenského zařízení (dále jen PZ).
- b) Křížení a souběh kanalizace s PZ musí být v souladu s ČSN 73 6005, tab. 1 a 2.
- c) Před zahájením stavby musí být stávající plynovodní zařízení (dále jen PZ) vytýčeno. Vytýčení zajistí příslušná provozní oblast GridServices, s.r.o. Pracovníci stavby musí být s polohou PZ prokazatelně seznámeni.
- d) Při stavbě musí být dodržena ČSN 73 6005, TPG 702 04 a zák.č. 458/2000 Sb., v platném znění.
- e) Při stavbě je třeba učinit taková opatření, aby nedošlo k poškození PZ nebo ovlivnění jejich bezpečnosti a spolehlivosti provozu.
- f) Výkopové práce v ochranném pásmu PZ budou prováděny ručně bez použití mechanizace a nevhodného nářadí.
- g) Odkryté PZ musí být při přerušení stavební činnosti řádně zabezpečeno proti poškození.
- h) Každé i sebemenší poškození PZ (včetně izolace, signal.vodiče, výstražné fólie) musí být neprodleně oznámeno správci.
- i) Před provedením zásypu PZ je třeba přizvat správce plynovodu ke kontrole na místě.
- j) Před zásypem výkopu musí být PZ řádně podsypáno a obsypáno těženým pískem, zhutněno a bude osazena výstražná fólie žluté barvy, vše v souladu s ČSN EN 12007-1-4, TPG 702 01 a TPG 702 04.
- k) Neprodleně po skončení stavební činnosti v ochranném pásmu PZ musí být řádně osazeny všechny poklapy a nadzemní prvky PZ.
- l) Během stavby musí být poklapy uzávěrů a ostatních armatur na PZ stále přístupné a funkční.
- m) Případné zařízení staveniště, skládky materiálu a stavebních strojů je třeba budovat mimo ochranné pásmo PZ.
- n) Musí být zachována hloubka uložení PZ.
- o) Při používání nákladních vozidel a stavebních mechanismů je třeba zabezpečit přejezd přes PZ uložení panelů v místě přejezdu.
11. Při stavbě musí být splněny požadavky Brněnských vodáren a kanalizací, a.s. (dále jen BVK):
- a) Při stavbě musí být dodržena ochranná pásma vodovodů a kanalizací dle zák.č. 274/2001 Sb., v platném znění. V ochranném pásmu není dovoleno vysazovat stromy a keře, budovat stavby trvalého charakteru, skladovat jakýkoliv materiál a zvyšovat či snižovat terén bez předchozího souhlasu BVK.
- b) Při stavbě je dále třeba dodržet Městské standardy pro vodovodní síť a kanalizační zařízení a dále ČSN 73 6005.
- c) Stavba vodovodu a kanalizace podléhá vodoprávnímu povolení. Projektová dokumentace vodovodu pro veřejnou potřebu k vodoprávnímu řízení (použitý materiál, armatury, techniky) musí být odsouhlasena [REDACTED] úseku správy vodovodní sítě BVK p. [REDACTED] (tel. [REDACTED]), prac. Brno, Pisárky.
- d) Navrhovaný vodovodní řad musí být proveden podle zák.č. 274/2001 Sb. v platném znění a jeho prováděcí vyhl.č. 428/2001 Sb., v souladu s Městskými standardy pro vodovodní síť a v nich uvedenými normami ČSN EN 545, ČSN 75 5401, ČSN 73 6005, ČSN 75 5402, ČSN 75 5411 a ČSN 73 0873. Vodovod nebude oplocen a bude k němu zajištěn volný příjezd.
- e) Projektová dokumentace kanalizace pro vodoprávní řízení musí být odsouhlasena pracovníkem provozu kanalizační sítě [REDACTED].

- f) Nové kanalizační stoky musí být provedeny dle zák.č. 274/2001 Sb., v platném znění a jeho prováděcí vyhlášky č. 428/2001 Sb., v souladu s Městskými standardy pro kanalizační zařízení a normami ČSN 75 6101, ČSN 73 6005.
 - g) Trasa kanalizace bude vedena ve veřejném prostranství se zajištěním příjezdu čistících mechanismů. Pokud nelze tuto podmínku splnit, je nutné zřídit u dotčených parcel služebnost se zápisem do katastru nemovitostí.
 - h) Podrobné podmínky pro provádění stavby budou uvedeny ve vodoprávním povolení.
12. Po dobu realizace stavby musí být zajištěna bezpečnost chodců. Dopravní řešení akce, včetně užití přechodného dopravního značení, musí být předem projednáno a odsouhlaseno Specializovaným pracovištěm dopravního inženýrství BM a BO KŘ Policie JMK a následně stanoveno Odborem dopravy MěÚ Kuřim při jednání o zvláštním užívání komunikace.
 13. Při realizaci stavby je třeba dbát na min. prašnost přijetím příslušných opatření (zkrápění, čištění nákladních vozidel a komunikací znečištěných stavbou).
 14. Termín zahájení nezemědělského užívání zemědělské půdy je třeba oznámit min. 15 dnů předem orgánu ochrany ZPF MěÚ Kuřim.
 15. Dotčené lesní pozemky parc.č. 1419/2 a 1419/3 v k.ú. Lelekovice jsou součástí registrovaného VKP Blatnička dle § 6 zák.č. 114/1992 Sb., o ochraně přírody a krajiny, v platném znění. Proto je třeba při stavbě dodržet tyto požadavky:
 - a) Dřeviny rostoucí v okolí stavby musí být chráněny před poškozením a ničením podle ČSN 83 9061 (ochrana kořenů, bednění kolem kmene, odborné odstranění překážejících větví apod.).
 - b) Přebytečný stavební materiál musí být po dokončení stavby odvezen mimo území VKP.
 - c) Zásahy ve VKP v souvislosti se stavbou musí být omezeny na nezbytně nutné a okolí dotčené stavebními úpravami musí být uvedeno do původního stavu.
 - d) Při realizaci stavby nesmí dojít k devastaci či poškození VKP.
 - e) Při stavebních pracích musí být postupováno tak, aby nedocházelo k nadměrnému úhynu rostlin a ke zraňování nebo úhynu živočichů nebo ničení biotopů, kterému lze zabránit technicky i ekonomicky dostupnými prostředky.
 16. Stavbou a jejím provozem nesmí dojít k poškození lesních pozemků a lesních porostů ani k žádným nepovoleným zásahům do lesních pozemků a lesních porostů.
 17. Lesní pozemky nesmí být využívány k ukládání stavebního materiálu, přebytečné zeminy či stavebního odpadu, vyjma dočasně odňatých pozemků, a to po dobu trvání odnětí z PUPFL.
 18. Pokud dojde terénními pracemi k narušení kořenového systému stromů, musí být obnažené kořeny o průměru nad 5 cm ještě tentýž den začištěny a ošetřeny přípravkem s fungicidním účinkem. Taktéž musí být bezprostředně ošetřeny případně odřené stromy.
 19. Po ukončení stavby musí být všechny dotčené pozemky uvedeny do původního stavu.
 20. Po vydání územního rozhodnutí je třeba požádat orgán státní správy lesů o vydání rozhodnutí o dočasném odnětí po dobu stavby a dočasné omezení na dobu životnosti stavby (včetně ochranného pásma) na pozemku určeném k plnění funkcí lesa.
 21. Odpady vzniklé při realizaci stavby musí být využity nebo odstraněny v souladu se zákonem o odpadech a jeho prováděcími předpisy, a také v souladu s Plánem odpadového hospodářství Jihomoravského kraje.
 22. Stavbou vzniklé odpady musí být shromažďovány pouze na pozemcích vymezených jako stavební pozemky nebo zařízení staveniště.
 23. Před vydáním kolaudačního souhlasu předloží stavebník MěÚ Kuřim, odd. životního prostředí doklady o předání odpadů z realizace stavby oprávněné osobě v rozsahu odpovídajícím průběžné evidenci o odpadech a způsobech nakládání s odpady, a dále doklady o využití/odstranění odpadů v konkrétním zařízení v rozsahu platném pro převjemku odpadů do zařízení, a to pro konkrétní druhy odpadů, jak jsou uvedeny ve schválené projektové dokumentaci.
 24. Stavbou vzniklé odpady musí být přednostně předány do zařízení k využívání odpadů před odstraněním odpadu jeho uložením na skládku.

Účastník řízení, na něhož se vztahuje rozhodnutí správního orgánu:

Město Kuřim, Jungmannova 968/75, 664 34 Kuřim

Odůvodnění:

Dne 18.1.2019 podal žadatel žádost o vydání rozhodnutí o umístění předmětné stavby. Protože žádost nebyla úplná a nebyla doložena všemi podklady a závaznými stanovisky potřebnými pro její řádné posouzení, byl žadatel dne 19.2.2019 vyzván k doplnění žádosti a řízení bylo přerušeno. Žádost byla doplněna dne 3.4.2019.

Stavební úřad následně opatřením ze dne 5.4.2019 oznámil zahájení územního řízení známým účastníkům řízení a dotčeným orgánům. Současně podle ustanovení § 87 odst. 1 stavebního zákona upustil od ústního jednání, protože mu byly dobře známy poměry v území a žádost poskytovala dostatečný podklad pro posouzení záměru, a stanovil, že ve lhůtě do 10.5.2019 mohou účastníci řízení uplatnit své námítky a dotčené orgány svá závazná stanoviska.

Ve stanovené lhůtě dne 24.4.2019 uplatnili své námítky k umístění stavby účastníci řízení – [redacted]. Námítkám k umístění stavby vodovodu a kanalizace před jejich domem a také k umístění jejich vodovodní a kanalizační přípojky bylo vyhověno úpravou projektové dokumentace v průběhu řízení. Jejich zbývající požadavky, týkající se vlastního provádění stavby, budou zohledněny ve vodoprávním povolení.

Stavební úřad v provedeném územním řízení přezkoumal předloženou žádost, projednal ji s účastníky řízení a dotčenými orgány a zjistil, že uskutečněním stavby nejsou ohroženy zájmy chráněné stavebním zákonem, předpisy vydanými k jeho provedení a zvláštními předpisy. Umístění stavby je v souladu se schválenou územně plánovací dokumentací a vyhovuje obecným požadavkům na výstavbu.

Stanoviska sdělili:

- KHS Jihomoravského kraje dne 19.7.2018 pod č.j. KHSJM 30218/2018/BO/HOK
- HZS Jihomoravského kraje dne 8.8.2018 pod ev.č. HSBM-3-21-52/1-OPST-2018
- MěÚ Kuřim, orgán územního plánování dne 1.8.2018 pod č.j. MK/13525/18/OI
- MěÚ Kuřim, odbor dopravy dne 18.6.2018 pod č.j. MK/10118/18/OD
- MěÚ Kuřim, odd. životního prostředí dne 28.6.2018 pod č.j. MK/10045/18/OSŽP
- MěÚ Kuřim, OŽP – odpady dne 27.8.2018 pod č.j. MK/13338/18/OSŽP
- MěÚ Kuřim, OŽP – VKP dne 24.8.2018 pod č.j. MK/13339/18/OSŽP
- MěÚ Kuřim, OŽP – les dne 21.8.2018 pod č.j. MK/13336/18/OSŽP

Stavební úřad požadavky dotčených orgánů zahrnul do podmínek rozhodnutí.

Stavební úřad rozhodl, jak je uvedeno ve výroku rozhodnutí, za použití ustanovení právních předpisů ve výroku uvedených.

Mezi účastníky řízení byli, kromě žadatele a Obce Lelekovice, podle § 85 stavebního zákona zahrnuti vlastníci stavbou dotčených pozemků a staveb – [redacted]

[redacted] Úřad pro zastupování státu ve věcech majetkových, Statutární město Brno, Lesy města Brna, a.s., Česká telekomunikační infrastruktura a.s., KABELOVÁ TELEVIZE CZ s.r.o., E.ON Distribuce, a.s., Centrum technických služeb Kuřim, s.r.o., GridServices, s.r.o. a Brněnské vodárny a kanalizace, a.s., a dále vlastníci sousedních pozemků parc.č. 3398/7, 3347, 3398/6, 3282, 3263, 3264/4, 3258/5, 3264/1, 3264/2, 3258/1, 3264/3, 3252/2, 3257/4, 3257/3, 3264/5, 3266/3, 3257/1, 3266/2, 3252/3, 3256/8, 3256/7, 3256/6, 3256/5, 3266/1, 3267/7, 3269/5, 3268/1, 3256/4, 3256/3, 3256/2, 3256/1, 3252/4, 3268/2, 3268/3, 3255/8, 3255/7, 3255/6, 3255/5, 3255/4, 3255/3, 3255/2, 3255/1, 3281, 3277/1, 3252/5, 3254/4 a 3254/1 v k.ú. Kuřim.

Ze strany účastníků řízení nebyly vzneseny žádné námítky k předmětu řízení ani k podkladům rozhodnutí, výjma námitek manželů [redacted] (viz výše v odůvodnění).

Poučení účastníků:

Proti tomuto rozhodnutí se lze odvolat do 15 dnů ode dne jeho oznámení k odboru územního plánování a stavebního řádu Krajského úřadu Jihomoravského kraje podáním u zdejšího správního orgánu.

Odvolání se podává s potřebným počtem stejnopisů tak, aby jeden stejnopis zůstal správnímu orgánu a aby každý účastník dostal jeden stejnopis. Nepodá-li účastník potřebný počet stejnopisů, vyhotoví je správní orgán na náklady účastníka. Odvoláním lze napadnout výrokovou část rozhodnutí, jednotlivý výrok nebo jeho vedlejší ustanovení. Odvolání jen proti odůvodnění rozhodnutí je nepřipustné.

Stavební úřad po dni nabytí právní moci územního rozhodnutí doručí žadateli stejnopis písemného vyhotovení územního rozhodnutí opatřený doložkou právní moci spolu s ověřenou grafickou přílohou.

Rozhodnutí má podle § 93 odst. 1 stavebního zákona platnost 2 roky. Podmínky rozhodnutí o umístění stavby platí po dobu trvání stavby či zařízení, nedošlo-li z povahy věci k jejich konzumaci.

Toto rozhodnutí musí být

Vyvěšeno dne:

Zveřejněno na internetu dne:

.....
razítko, podpis orgánu, který potvrzuje vyvěšení a sejmutí oznámení

Poplatek:

Správní poplatek se podle zákona č. 634/2004 Sb., o správních poplatcích v platném znění, nevyměřuje.

Obdrží k vyvěšení:

Městský úřad Kuřim

Obecní úřad Lelekovice

Obdrží hlavní účastníci řízení:

Brněnské vodárny a kanalizace, a.s., Pisárecká č.p. 555/1a, 603 00 Brno 3 v zast. žadatele

Lesy města Brna, a.s., Křížkovského č.p. 247/9, 664 34 Kuřim
Obec Lelekovice, Hlavní č.p. 75/7, 664 31 Lelekovice
Česká telekomunikační infrastruktura a.s., Olšanská č.p. 2681/6, 130 00 Praha 3
KABELOVÁ TELEVIZE CZ s.r.o., Ruská č.p. 473/8, 101 00 Praha 101
E.ON Distribuce, a.s., F. A. Gerstnera č.p. 2151/6, 370 01 České Budějovice 1
Centrum technických služeb Kuřim, s.r.o., Sv. Čecha č.p. 600/44, 664 34 Kuřim
GridServices, s.r.o., Plynářská č.p. 499/1, 602 00 Brno 2
Brněnské vodárny a kanalizace, a.s., Pisárecká č.p. 555/1a, 603 00 Brno 3

Veřejnou vyhláškou budou vyrozuměni vedlejší účastníci řízení:

vlastníci pozemků parc.č. 3398/7, 3347, 3398/6, 3282, 3263, 3264/4, 3258/5, 3264/1, 3264/2, 3258/1, 3264/3, 3252/2, 3257/4, 3257/3, 3264/5, 3266/3, 3257/1, 3266/2, 3252/3, 3256/8, 3256/7, 3256/6, 3256/5, 3266/1, 3267/7, 3269/5, 3268/1, 3256/4, 3256/3, 3256/2, 3256/1, 3252/4, 3268/2, 3268/3, 3255/8, 3255/7, 3255/6, 3255/5, 3255/4, 3255/3, 3255/2, 3255/1, 3281, 3277/1, 3252/5, 3254/4 a 3254/1 v k.ú. Kuřim

Obdrží dotčené správní orgány:

KHS Jihomoravského kraje, Jeřábkova č.p. 1847/4, 602 00 Brno 2
HZS Jihomoravského kraje, Zubatého č.p. 685/1, 614 00 Brno
Městský úřad Kuřim, odbor dopravy, Jungmannova č.p. 968/75, 664 34 Kuřim
Městský úřad Kuřim, Oddělení životního prostředí, Jungmannova č.p. 968/75, 664 34 Kuřim
Městský úřad Kuřim, orgán územního plánování, Jungmannova č.p. 968/75, 664 34 Kuřim

Dále obdrží:

Policie ČR., spec. prac. doprav. inž. BM a BO, Kounicova č.p. 687/24, 602 00 Brno 2
vlastní

Kuřim Podlesí, ul. Kpt. Jaroše - rekonstrukce kanalizace vodovodu



LEGENDA STÁVAJÍCÍCH KONSTRUKCÍ:

	KANALIZACE - JEDNOTNÁ
	KANALIZAČNÍ PŘÍPOJKA - JEDNOTNÁ
	KANALIZACE - DEŠŤOVÁ
	KANALIZAČNÍ PŘÍPOJKA - DEŠŤOVÁ
	VODOVOD
	VODOVODNÍ PŘÍPOJKA
	VOZOVKA
	PARKOVIŠTĚ
	ZPOMALOVAČÍ PRAH
	CHODNIKY
	WJEZDY
	ZATRAVNĚNÉ PLOCHY

	KANALIZACE - SPLAŠKOVÁ
	KANALIZAČNÍ PŘÍPOJKA - SPLAŠKOVÁ
	KANALIZACE - DEŠŤOVÁ
	KANALIZAČNÍ PŘÍPOJKA - DEŠŤOVÁ
	VODOVOD
	VODOVODNÍ PŘÍPOJKA
	VOZOVKA
	PARKOVIŠTĚ
	ZPOMALOVAČÍ PRAH
	CHODNIKY
	WJEZDY
	ZATRAVNĚNÉ PLOCHY

⊕ S1 VRTANÉ SONDY
 ◆ O1 ODVRTY VOZOVKY

LEGENDA NÁVRHOVÝCH KONSTRUKCÍ:

LEGENDA INŽENÝRSKÝCH SÍTÍ:

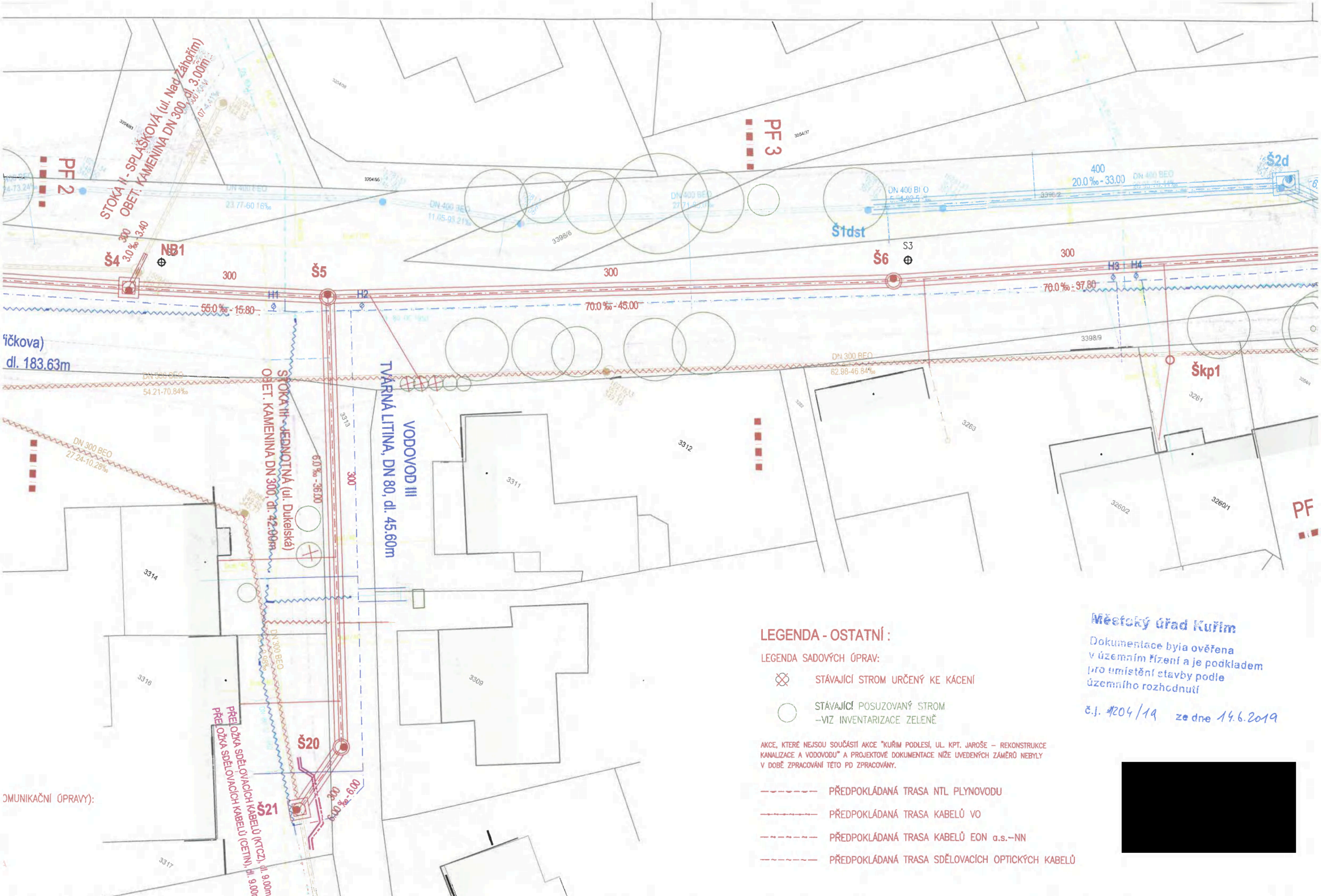
	KANALIZACE - SPLAŠKOVÁ, JEDNOTNÁ
	KANALIZAČNÍ PŘÍPOJKA - SPLAŠKOVÁ, JEDNOTNÁ
	KANALIZACE - DEŠŤOVÁ
	KANALIZAČNÍ PŘÍPOJKA - DEŠŤOVÁ
	VODOVODNÍ ŘAD
	VODOVODNÍ PŘÍPOJKA
	VOZOVKA
	PARKOVIŠTĚ
	ZPOMALOVAČÍ PRAH
	CHODNIKY
	WJEZDY
	ZATRAVNĚNÉ PLOCHY

LEGENDA KOMUNIKAČNÍCH ÚPRAV:

	VOZOVKA
	PARKOVIŠTĚ
	ZPOMALOVAČÍ PRAH
	CHODNIKY
	WJEZDY
	ZATRAVNĚNÉ PLOCHY



LEGENDA ZAPRAVENÍ KOMUNIKACE (MIMO CELKOVÉ):

	OBNOVA VOZOVKY - OBRUSNÁ VRS
	OBNOVA VOZOVKY - ZÁMKOVÁ DLA
	OBNOVA CHODNIKY - ZÁMKOVÁ DLA







LEGENDA - OSTATNÍ :

LEGENDA SADOVÝCH ÚPRAV:

-  STÁVAJÍCÍ STROM URČENÝ KE KÁCENÍ
-  STÁVAJÍCÍ POSUZOVANÝ STROM
-VIZ INVENTARIZACE ZELENĚ

AKCE, KTERÉ NEJSOU SOUČÁSTÍ AKCE "KURIM PODLEŠÍ, UL. KPT. JAROŠE - REKONSTRUKCE KANALIZACE A VODOVODU" A PROJEKTOVÉ DOKUMENTACE NIŽE UVEDENÝCH ZAMĚRŮ NEBYLY V DOBĚ ZPRACOVÁNÍ TĚTO PD ZPRACOVÁNY.

-  PŘEDPOKLÁDANÁ TRASA NTL PLYNOVODU
-  PŘEDPOKLÁDANÁ TRASA KABELŮ VO
-  PŘEDPOKLÁDANÁ TRASA KABELŮ EON a.s.-NN
-  PŘEDPOKLÁDANÁ TRASA SDĚLOVACÍCH OPTICKÝCH KABELŮ

Městský úřad Kuřim

Dokumentace byla ověřena v územním řízení a je podkladem pro umístění stavby podle územního rozhodnutí

č.j. 11204/19 ze dne 14.6.2019



OMUNIKAČNÍ ÚPRAVY):

Koordinační situace - 1. díl

1:250



POZNÁMKA:

1. ZAKRESLENÉ KABELY OZNAČUJÍ JEJICH TRASU, ALE NIKOLI JEJICH POČET
2. PŘED ZAHÁJENÍM ZEMNÍCH PRACÍ JE TŘEBA POLOHU INŽENÝRSKÝCH SÍTÍ OVĚŘIT RUČNĚ KOPANÝMI

projekt
VH s.r.o.

JV PROJEKT VH s.r.o.
Kosmákova 1050/49
615 00 Brno
www.jvprojektvh.cz

Vedl: [redacted] Schválil(a): [redacted]

Vypracoval(a): [redacted]

Stavebník: Město Kuřim
Jungmannova 968/75, 664 34 Kuřim

Inženýrská činnost: Brněnské vodárny a kanalizace, a.s.
Pisárecká 555/1a, 603 00 Brno

Číslo zakázky:
17 660

Akce:
**Kuřim Podlesí, ul. Kpt. Jaroše
rekonstrukce kanalizace a vodovodu**

Stupeň PD:
DUR

Datum:
08/2018

Měřítko:
1:250


Příloha:
KOORDINAČNÍ SITUACE - 1. díl

Číslo přílohy:
C.3.1

Městský úřad Kuřim

Dokumentace byla ověřena
v územním řízení a je podkladem
pro umístění stavby podle
územního rozhodnutí

č.j. 1209/19 ze dne 14.6.2019



JV PROJEKT VH s.r.o.
Kosmákova 1050/49
615 00 Brno
www.jvprojektvh.cz

Vedl

Vypracoval(a):

3

Stavebník: Město Kuřim Jungmannova 968/75, 664 34 Kuřim	Inženýrská činnost: Brněnské vodárny a kanalizace, a.s. Pisárecká 555/1a, 603 00 Brno	Číslo zakázky: 17 660
Akce: Kuřim Podlesí, ul. Kpt. Jaroše rekonstrukce kanalizace a vodovodu		Stupeň PD: DUR
		Datum: 08/2018
		Měřítko:
Příloha: SOUHRNNÁ TECHNICKÁ ZPRÁVA	Číslo přílohy: B.	

B. Souhrnná technická zpráva

PD pro vydání rozhodnutí o umístění stavby

▪ Elektro a sdělovací – SO 400

SO 401 Přípojka NN k vodojemu – je předmětem umístění

	je předměte m umístění	není předmětem umístění	celkem	poznámka
	(m)	(m)	(m)	
přípojka NN	145,90	-	145,90	

SO 402 Přeložka sdělovacích kabelů (CETIN) – je předmětem umístění

	je předměte m umístění	není předmětem umístění	celkem	poznámka
	(m)	(m)	(m)	
přeložka CETIN	9,00	-	9,00	

SO 403 Přeložka sdělovacích kabelů (KTCZ) – je předmětem umístění

	je předměte m umístění	není předmětem umístění	celkem	poznámka
	(m)	(m)	(m)	
přeložka KTCZ	9,00	-	9,00	

▪ Objekty úpravy území – SO 800

SO 801 Náhradní výsadba zeleně, sadové úpravy – není předmětem umístění

stromy	8ks
travnaté plochy	550m ²
šterkový trávník	20m ²
šterk	43m ²

h) Základní bilance stavby

Pro návrh byly využity údaje ze zpracovaného záměru BVK a.s. a GOMK

Stoka I – jednotná (Š1-Š5)	90 l/s
(Š5-Š7)	60 l/s
Stoka III - jednotná (Š5-Š21st)	30 l/s
Stoka IV - splašková (Š7-Š19s)	30 l/s
Stoka V – dešťová (Š1dst-Š2d)	233 l/s
(Š2d-Š14d)	102 l/s

B. Souhrnná technická zpráva

PD pro vydání rozhodnutí o umístění stavby

▪ VODOVOD I, ul. Skříčkova

Výměna stávajícího vodovodního řadu začne v místě napojení na stávající vodovodní řad DN 100 z roku 2017, který se nachází v asfaltové vozovce (nad kruhovým objezdem) na ulici Skříčkova. Od napojení je veden vozovkou, v souběhu s rekonstruovanou kanalizací až po napojení vodovodu z ul. Kpt. Jaroše u křižovatky Skříčkova x Kpt. Jaroše.

Vodovod bude zhotoven z tvárné litiny DN 100 s vnitřní ochranou.

▪ VODOVOD II, ul. Kpt. Jaroše až k vodojemu

Výměna stávajícího vodovodního řadu začne v místě napojení na VODOVOD I u křižovatky ulice Skříčkova x Kpt. Jaroše. Trasa vodovodu je vedena ve vozovce v souběhu s navrhovanou dešťovou kanalizací až k budově stávající mateřské školky (MŠ). Dále je trasa vodovodu vedena samostatně za budovu MŠ a podél budovy až k dětskému hřišti. Odtud je trasa vedena lesním pozemkem, v souběhu se stávajícím vodovodem, až k vodojemu.

Vodovod bude zhotoven z tvárné litiny DN 100 s vnitřní ochranou.

▪ VODOVOD III, ul. Dukelská

Výměna stávajícího vodovodního řadu začne napojením na VODOVOD I v křižovatce Dukelská x Skříčkova. Trasa je vedena stávající vozovkou, v souběhu s vyměňovanou kanalizací. Před domem Dukelská č.o. 6 je trasa navrhovaného vodovodu odkloněna z vozovky do nezpevněné plochy před domem Dukelská č.o.6, kde bude napojen na stávající vodovod DN 80.

Vodovod bude zhotoven z tvárné litiny DN 80 s vnitřní ochranou.

SO 304 VODOVODNÍ PŘÍPOJKY

- Současně s výměnou vodovodního řadu budou vyměněny i vodovodní přípojky k jednotlivým nemovitostem. Výměna vodovodních přípojek bude provedena až po vodoměr (vodoměr ne). Přípojky do profilu DN50 (D63) budou provedeny z HDPE PE100.

SO 400 Elektro a sdělovací objekty**SO 401 PŘÍPOJKA NN K VODOJEMU**

Stávající přípojka NN je provedena ze stožáru NN umístěného za objektem MŠ. Nová přípojka bude z tohoto sloupu provedena také, a to tak, že bude proveden svod z volného vedení NN do kabelu CYKY-J 4x16. Tento kabel bude ukončen v nové pojistkové plastové skříni SS 100 umístěné v místě stávající kombinované cihlové skříni situované u oplocení hřiště cca 5 m od sloupu NN. Z odjištěného vývodu bude provedeno napojení nového elektroměrového, plastového, rozvaděče umístěného vedle pojistkové skříně. Skříně budou přizemněny zemnicí kulatinou FeZn pr. 10 mm. v délce 20 m. Hodnota hlavního jističe před elektroměrem bude ponechána stávající – 10 A, elektroměr bude přemontován do nové skříně.

Vlastní připojení objektu vodojemu bude provedeno kabelem CYKY-J 4x10. Délka přípojky je cca 146 m. Kabel bude ukončen ve stávajícím rozvaděči na budově vodárenského objektu. Kabel bude veden převážně v souběhu s novým rozvodem vody, a to 0,4m od osy vodovodu, ve společném výkopu. Část kabelu bude vedena v samostatné rýze rozměru 35/80 cm. Kabel bude v celé délce uložen do chráničky PE DN 63 mm.

SO 402 PŘELOŽKA SDĚLOVACÍCH KABELŮ (CETIN)

Stávající sdělovací kabely v ulici Dukelská jsou vedeny v souběhu se stávající kanalizací. Část stávající kanalizace bude v ulici Dukelské rekonstruována a v šachtě Š21 napojena na kanalizaci stávající.

V místě nové šachty Š21 budou stávající sdělovací kabely lokálně přeloženy. Rozsah přeložky byl projednán se specialistou správy a ochrany společnosti Česká telekomunikační infrastruktura.