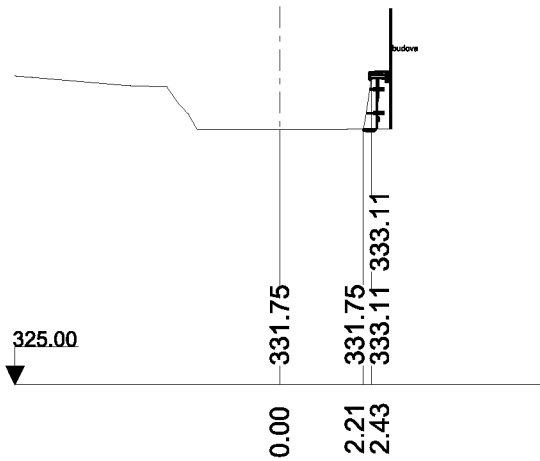


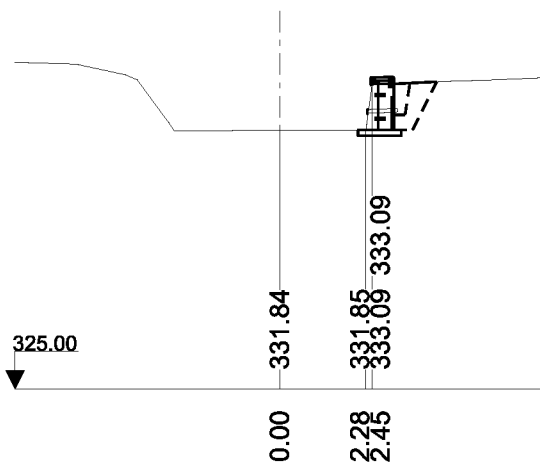
PF 1 km 39.415

386	847
trvalý travní porost	vodní plocha




PF 2 km 39.430

376/4	386	847
zahradní trvalý travní porost		vodní plocha



Revize výkresu ze dne 22.5.2023

Zodpov. projektant:	IČO:	Vypracoval:	Kontroloval:	 TERRA - POZEMKOVÉ ÚPRAVY, s.r.o. Nemocniční 53, 787 01 Šumperk
	63320819			
Okres:	Šumperk	Obec:	Oskava	
Investor:	LESY ČESKÉ REPUBLIKY, s.p.			
Akce:	Oskava, 36,7 - 43,8			
	SO 02-Příčné řezy			
Formát:				1 A4
Datum:				05/2021
Účel:				DOS
Číslo zak.:				04/2021
Výšk. systém:				b. p. v.
Měřítko:				Č. výkresu
1:200				D.1.1.7