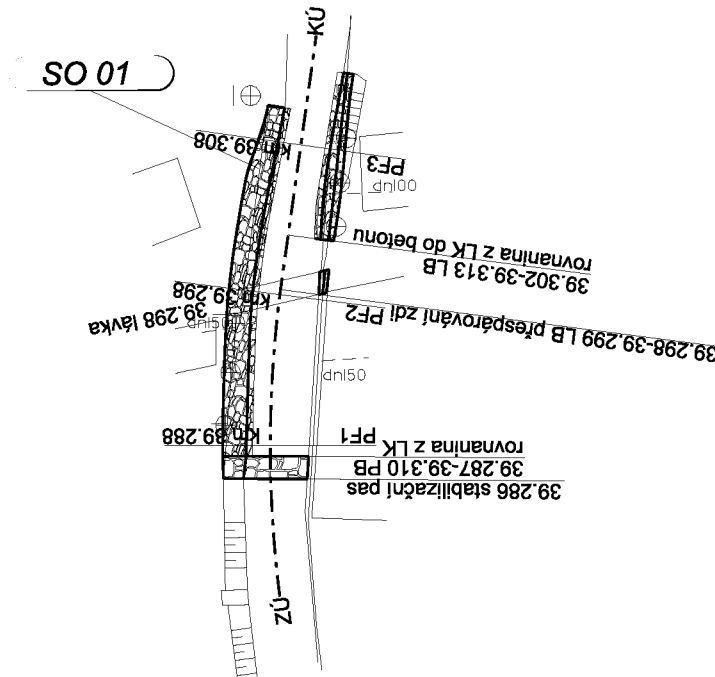


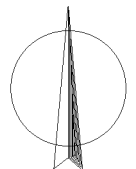
VYTYČOVACÍ BODY SO 01  
SOUŘADNICE S-JTSK

| Č.  | X          | Y         |
|-----|------------|-----------|
| ZÚ  | 1087442.03 | 552339.53 |
| PF1 | 1087435.05 | 552340.09 |
| PF2 | 1087425.06 | 552339.84 |
| PF3 | 1087415.15 | 552338.55 |
| KÚ  | 1087404.96 | 552337.12 |




LEGENDA ZNAČENÍ:

|  |                            |
|--|----------------------------|
|  | Osa vodního toku           |
|  | Návrhové hrany             |
|  | Rovnanina                  |
|  | Zaměření                   |
|  | Podpěra - sloupek          |
|  | Sloup nadzemního vedení NN |



Revize výkresu ze dne 22.5.2023

|                     |                             |             |              |  |
|---------------------|-----------------------------|-------------|--------------|--|
| Zodpov. projektant: | IČO:                        | Vypracoval: | Kontroloval: |  <p>TERRA - POZEMKOVÉ ÚPRAVY, s.r.o.<br/>Nemocniční 53, 787 01 Šumperk<br/>tel. [redacted]<br/>E-mail: [redacted]</p> |
|                     | 63320819                    |             |              |  |
| Okres:              | Šumperk                     | Obec:       | Oskava       |  |
| Investor:           | LESY ČESKÉ REPUBLIKY, s.p.  |             |              |  |
| Akce:               | <b>Oskava, 36,7 - 43,8</b>  |             |              | Formát: 1 A4<br>Datum: 05/2021<br>Účel: DOS<br>Číslo zak.: 04/2021<br>Výšk. systém: b. p. v.   |
|                     | <b>SO 01-Situace stavby</b> |             |              | Měřítko: 1:500<br>Č. výkresu: D.1.1.1  |