

KUPAX011G5EV

**Krajský úřad
Pardubického kraje
OŽPZ - oddělení zemědělství a lesního hospodářství**

Váš dopis zn.:
Ze dne:
Číslo jednací: KrÚ 46267/2022
Spisová značka: SpKrÚ 32011/2022 OŽPZ OZE
Opr. úřední osoba:
Telefon:
E-mail:
Mobil:

Rozdělovník

Datum: 13.06.2022

ROZHODNUTÍ

Krajský úřad Pardubického kraje v přenesené působnosti podle § 29 odst. 1 a § 67 odst. 1 písm. g) zákona č. 129/2000 Sb. o krajích (krajské zřízení), ve znění pozdějších předpisů, jako příslušný správní orgán podle § 10 a § 11 odst. 1 písm. b) zákona č. 500/2004 Sb., správní řád, ve znění pozdějších předpisů (dále jen správní řád) a jako orgán státní správy lesů podle § 16 odst. 1, § 47 odst. 1 písm. b) a § 48a odst. 1 písm. b) zákona č. 289/1995 Sb., o lesích a o změně a doplnění některých zákonů, ve znění pozdějších předpisů, ve správním řízení o žádosti ve věci odnětí lesních pozemků plnění funkcí lesa nebo omezení jejich využívání pro plnění funkcí lesa o výměře 1 ha a více a výši poplatků za odnětí podle § 17 odst. 1 lesního zákona, rozhodl v prvním stupni takto:

I. Podle § 13 odst. 1 lesního zákona

povoluje

výjimku ze zákazu účelného obhospodařování pozemků určených k plnění funkcí lesa v souladu s lesním zákonem:

a) k trvalému odnětí pozemků nebo jejich částí

- parc. č. 3353/2 v katastrál. území Opatovec o výměře 960 m²
- parc. č. 3353/3 v katastrál. území Opatovec o výměře 899 m²
- parc. č. 2995/1 v katastrál. území Opatov v Čechách o výměře 253 m²
- parc. č. 6104 v GP p. č. 6104/3 v katastrál. území Opatov v Čechách o výměře 703 m²
- parc. č. 6104 v GP p. č. 6104/4 v katastrál. území Opatov v Čechách o výměře 4 858 m²
- parc. č. 6104 v GP p. č. 6104/5 v katastrál. území Opatov v Čechách o výměře 789 m²
- parc. č. 7902 v GP p. č. 7902/3 v katastrál. území Opatov v Čechách o výměře 2 291 m²
- parc. č. 7928 v GP p. č. 7928/4 v katastrál. území Opatov v Čechách o výměře 359 m²
- parc. č. 7928 v GP p. č. 7928/5 v katastrál. území Opatov v Čechách o výměře 942 m²
- parc. č. 7928 v GP p. č. 7928/6 v katastrál. území Opatov v Čechách o výměře 3 925 m²
- parc. č. 2132/2 v katastrál. území Nová Ves u Moravské Třebové o výměře 26 m²
- parc. č. 4684/2 v katastrál. území Kunčina o výměře 3 528 m²
- parc. č. 5262/2 v katastrál. území Kunčina o výměře 172 m²
- parc. č. 5262/4 v katastrál. území Kunčina o výměře 50 m²
- parc. č. 5301/2 v katastrál. území Kunčina o výměře 138 m²
- parc. č. 5302/3 v katastrál. území Kunčina o výměře 308 m²
- parc. č. 5302/4 v katastrál. území Kunčina o výměře 6 m²
- parc. č. 5516/2 v katastrál. území Kunčina o výměře 231 m²
- parc. č. 5516/3 v katastrál. území Kunčina o výměře 2 119 m²
- parc. č. 5653/2 v katastrál. území Kunčina o výměře 30 m²

- parc. č. 1200/2 v katastrál. území Radišov o výměře 52 m²
- parc. č. 1207/2 v katastrál. území Radišov o výměře 1 950 m²
- parc. č. 1211/2 v katastrál. území Radišov o výměře 2 705 m²
- parc. č. 3827/2 v katastrál. území Staré Město u Moravské Třebové o výměře 120 m²
- parc. č. 3828/3 v katastrál. území Staré Město u Moravské Třebové o výměře 492 m²
- parc. č. 4626/1 v katastrál. území Staré Město u Moravské Třebové o výměře 3 432 m²
- parc. č. 4641 v katastrál. území Staré Město u Moravské Třebové o výměře 10 m²
- parc. č. 4651 v katastrál. území Staré Město u Moravské Třebové o výměře 17 m²
- parc. č. 319/2 v katastrál. území Borušov o výměře 4 719 m²
- parc. č. 329/2 v katastrál. území Borušov o výměře 11 m²
- parc. č. 329/3 v katastrál. území Borušov o výměře 9 m²
- parc. č. 332/2 v katastrál. území Borušov o výměře 51 m²
- parc. č. 333/2 v katastrál. území Borušov o výměře 292 m²
- parc. č. 2206/1 v GP p. č. 2206/5 v katastrál. území Gruna o výměře 294 m²
- parc. č. 2206/2 v GP p. č. 2206/3 v katastrál. území Gruna o výměře 86 m²
- parc. č. 2209 v GP p. č. 2209/2 v katastrál. území Gruna o výměře 95 m²
- parc. č. 2212 v katastrál. území Gruna o výměře 125 m²
- parc. č. 2486 v GP p. č. 2486/2 v katastrál. území Gruna o výměře 773 m²
- parc. č. 2486 v GP p. č. 2486/4 v katastrál. území Gruna o výměře 25 m²

b) k dočasnému odnětí pozemků nebo jejich částí

- parc. č. 6104 v GP p. č. 6104/2 v katastrál. území Opatov v Čechách o výměře 104 m²
- parc. č. 7902 v GP p. č. 7902/2 v katastrál. území Opatov v Čechách o výměře 71 m²
- parc. č. 7928 v GP p. č. 7928/3 v katastrál. území Opatov v Čechách o výměře 14 m²
- parc. č. 5262/1 v katastrál. území Kunčina o výměře 5 m²
- parc. č. 5262/3 v katastrál. území Kunčina o výměře 257 m²
- parc. č. 5301/3 v katastrál. území Kunčina o výměře 6 m²
- parc. č. 5302/3 v katastrál. území Kunčina o výměře 358 m²
- parc. č. 5653/3 v katastrál. území Kunčina o výměře 8 m²
- parc. č. 1207/3 v katastrál. území Radišov o výměře 127 m²
- parc. č. 1211/1 v katastrál. území Radišov o výměře 137 m²
- parc. č. 3827/1 v katastrál. území Staré Město u Moravské Třebové o výměře 295 m²
- parc. č. 319/1 v katastrál. území Borušov o výměře 206 m²
- parc. č. 2176 v katastrál. území Gruna o výměře 220 m²
- parc. č. 2206/2 v GP p. č. 2206/2 v katastrál. území Gruna o výměře 126 m²
- parc. č. 2206/2 v GP p. č. 2206/4 v katastrál. území Gruna o výměře 4 m²
- parc. č. 2486 v GP p. č. 2486/1 v katastrál. území Gruna o výměře 56 m²
- parc. č. 2486 v GP p. č. 2486/4 v katastrál. území Gruna o výměře 84 m²

na dobu od 1. 1. 2023 do 31. 12. 2028

c) k dočasnému odnětí pozemků nebo jejich částí

- parc. č. 7902 v GP p. č. 7902/1 v katastrál. území Opatov v Čechách o výměře 130 m²
- parc. č. 1145 v katastrál. území Mladějov na Moravě o výměře 28 m²
- parc. č. 2554 v katastrál. území Mladějov na Moravě o výměře 53 m²
- parc. č. 2576 v katastrál. území Mladějov na Moravě o výměře 43 m²
- parc. č. 2578 v katastrál. území Mladějov na Moravě o výměře 17 m²
- parc. č. 5516/1 v katastrál. území Kunčina o výměře 228 m²
- parc. č. 307 v katastrál. území Borušov o výměře 6 m²
- parc. č. 319/1 v katastrál. území Borušov o výměře 775 m²
- parc. č. 329/1 v katastrál. území Borušov o výměře 65 m²
- parc. č. 332/1 v katastrál. území Borušov o výměře 27 m²
- parc. č. 333/1 v katastrál. území Borušov o výměře 18 m²

na dobu od 1. 1. 2023 do 31. 12. 2023

ve prospěch záměru „D35 Opatovec - Staré Město“.

- II. V zájmu ochrany pozemků určených k plnění funkcí lesa, lesních porostů nebo zařízení sloužících hospodaření v lese

ukládá

podle § 16 odst. 2 písm. f) lesního zákona splnit následující podmínky:

- a) odnětí pozemků bude v terénu zřetelně vyznačeno
 - b) s odlesňováním nesmí být započato dřív, než rozhodnutí vydané podle zvláštního právního předpisu nabude právní moci
 - c) zábor nepřesáhne uvedenou výměru pozemků určených k plnění funkcí lesa
 - d) po případném zániku platnosti tohoto rozhodnutí se pozemky vrátí plnění funkcí lesa
 - e) ukončení rekultivace dočasně odňatých pozemků bude oznámeno orgánu státní správy lesů
 - f) budou dodržovány hlavní zásady při využití pozemků určených k plnění funkcí lesa k jiným účelům ve výčtu ustanovení § 13 odst. 2 lesního zákona.
- III. K žádosti přiložený plán rekultivace **schvaluje** v jeho části technické a biologické v časovém i prostorovém postupu. Rekultivaci dočasně odňatých pozemků provede ten, jemuž bylo povoleno odnětí pozemků z plnění funkcí lesa.
- IV. Poplatek za odnětí pozemků určených k plnění funkcí lesa podle § 17 odst. 1 lesního zákona **stanovuje**
- za trvalé odnětí ve výši **1.878.024,60 Kč**
 - za dočasné odnětí v roční výši **4.505,53 Kč**.
- Žadatel o odnětí, kterým je Ředitelství silnic a dálnic ČR, státní příspěvková organizace, IČO: 65993390, Na Pankráci 546/56, 145 05 Praha 4, je povinen poplatek uhradit
- za trvalé odnětí jednorázově do 30 dnů ode dne nabytí právní moci tohoto rozhodnutí na účet číslo **8766-7724511/0710**
 - za dočasné odnětí každoročně vždy do konce kalendářního roku, v němž odnětí trvá na účet číslo **8758-7724511/0710**.
- V. Podle § 16 odst. 5 lesního zákona zaniká platnost tohoto rozhodnutí:
- a) uplynutím stanovené lhůty
 - b) nebude-li do dvou let započato s využíváním pozemků k účelu, pro který bylo vydáno.

Účastníci řízení (§ 27 odst. 1 správního řádu):

- Ředitelství silnic a dálnic ČR, státní příspěvková organizace, Na Pankráci 546/56, 145 05 Praha 4 v zastoupení Dopravprojekt Brno, a.s., Kounicova 271/13, 602 00 Brno
- Obec Opatovec, Opatovec 40, 568 02 Svitavy
- Lesy České republiky, s.p., Přemyslova 1106/19, 500 08 Hradec Králové
- Obec Opatov, Opatov 159, 569 12 Opatov
- AGRO Kunčina, a.s., Kunčina 290, 569 24 Kunčina
- [redacted]
- [redacted]
- [redacted]
- AGRONA Staré Město, a.s., Staré Město 5, 569 32 Staré Město
- Obec Mladějov na Moravě, Mladějov na Moravě 56, 569 35 Mladějov na Moravě
- [redacted]
- [redacted]
- Obec Kunčina, Kunčina 204, 569 24 Kunčina
- Obec Staré Město, Staré Město 145, 569 32 Staré Město
- [redacted]
- Obec Gruna, Gruna 66, 571 01 Moravská Třebová
- [redacted]
- [redacted]
- [redacted]

Odůvodnění

Podáním ze dne 19. 4. 2022 byl orgán státní správy lesů Krajského úřadu Pardubického kraje požádán subjektem Dopravoprojekt Brno, a.s. (IČO: 46347488), Kounicova 271/13, 602 00 Brno o vydání rozhodnutí, kterým mají být trvale a dočasně odňaty pozemky parc. č. 3353/2 a 3353/3 v katastrál. území Opatovec, pozemek parc. č. 2995/1 v katastrál. území Opatov v Čechách, části pozemků parc. č. 6104/2, 6104/3, 6104/4 a 6104/5 dle GP pozemku parc. č. 6104 v katastrál. území Opatov v Čechách, části pozemků parc. č. 7902/1, 7902/2 a 7902/3 dle GP pozemku parc. č. 7902 v katastrál. území Opatov v Čechách, části pozemků parc. č. 7928/3, 7928/4, 7928/5 a 7928/6 dle GP pozemku parc. č. 7928 v katastrál. území Opatov v Čechách, pozemek parc. č. 2132/2 v katastrál. území Nová Ves u Moravské Třebové, pozemky parc. č. 1145, 2554, 2576 a 2578 v katastrál. území Mladějov na Moravě, pozemky parc. č. 4684/2, 5262/1, 5262/2, 5262/3, 5262/4, 5301/2, 5301/3, 5302/2, 5302/3, 5302/4, 5516/1, 5516/2, 5516/3, 5653/2 a 5653/3 v katastrál. území Kunčina, pozemky parc. č. 1200/2, 1207/2, 1207/3, 1211/1 a 1211/2 v katastrál. území Radišov, pozemky parc. č. 3827/1, 3827/2, 3827/3, 4626/1, 4641 a 4651 v katastrál. území Staré Město u Moravské Třebové, pozemky parc. č. 307, 319/1, 319/2, 329/1, 329/2, 329/3, 332/1, 332/2, 333/1 a 333/2 v katastrál. území Borušov, pozemek parc. č. 2176 v katastrál. území Gruna, část pozemku parc. č. 2206/5 dle GP pozemku parc. č. 2206/1 v katastrál. území Gruna, části pozemků parc. č. 2206/2, 2206/3 a 2206/4 dle GP pozemku parc. č. 2206/2 v katastrál. území Gruna, část pozemku parc. č. 2209/2 dle GP pozemku parc. č. 2209 v katastrál. území Gruna, pozemek parc. č. 2212 v katastrál. území Gruna a pozemky parc. č. 2486/1, 2486/2, 2486/3 a 2486/4 dle GP pozemku parc. č. 2486 v katastrál. území Gruna z plnění funkcí lesa v celkovém rozsahu 37 845 m² trvalého odnětí, 2 078 m² dočasného odnětí na dobu 6 roků a 1 390 m² dočasného odnětí na dobu 1 roku ve prospěch akce nazvané „D35 Opatovec - Staré Město“.

Žádost je zdůvodněna realizací veřejně prospěšné stavby dopravní infrastruktury D35 Opatovec - Staré Město podle vydaných rozhodnutí o umístění stavby. Rozsah pozemků určených k plnění funkcí lesa byl zhodnocen na základě k žádosti přiložených znaleckých posudků. Trasa úseku dálnice D35 Opatovec - Staré Město prochází extravilány obcí v převážně zemědělsky využívaném území severně od Svitav a Moravské Třebové, přičemž její výškový rozdíl má být překonán tunelem Dětřichov. Několik křižujících silnic nižších tříd je přeloženo do mimoúrovňového křížení, součástí stavby je i přeložení železniční trati v délce 1 km mezi Českou Třebovou a Moravskou Třebovou do polohy nadjezdu nad dálnicí. Tento úsek je řešen společně s připojením na stávající silnici I/35 mezi obcemi Borušov a Gruna.

Podle § 16 odst. 1 lesního zákona podává u orgánu státní správy lesů žádost o odnětí nebo omezení ten, v jehož zájmu má k záboru dojít. V daném případě byla žádost podána zmocněncem investora akce.

O odnětí nebo omezení z plnění funkcí lesa rozhoduje ten orgán státní správy lesů, v jehož územním obvodu se dotčené pozemky nebo jejich převážná část nacházejí (§ 16 odst. 1 lesního zákona). O odnětí lesních pozemků plnění funkcí lesa nebo omezení jejich využívání o výměře 1 ha a více a o výši poplatků za odnětí rozhoduje krajský úřad. Protože výměra odnímaných lesních pozemků přesahuje jeden hektar (v konkrétním případě činí výměra trvalého záboru 3,7845 ha a dočasného záboru 0,3468 ha), je příslušným k rozhodování orgán státní správy lesů Krajského úřadu Pardubického kraje v jeho územním obvodu.

V konkrétním případě se nejedná o situaci, kdy na pozemcích určených k plnění funkcí lesa lze bez odnětí umístit zařízení či stavby ve výčtu ustanovení § 15 odst. 3 písm. a) a b) lesního zákona.

Vlastnictví k pozemkům je dokladováno výpisem z katastru nemovitostí. Ke dni zahájení řízení vlastnické právo k pozemkům parc. č. 3353/2 a 3353/3 v katastrál. území Opatovec má Obec Opatovec, č.p. 40, 56802 Opatovec. Vlastnické právo k pozemkům parc. č. 2995/1 a 7902 v katastrál. území Opatov v Čechách má Česká republika s právem hospodařit s majetkem státu pro Lesy České republiky, s.p., Přemyslova 1106/19, 50008 Hradec Králové a vlastnické právo

k pozemkům parc. č. 6104 a 7928 v katastrál. území Opatov v Čechách má Obec Opatov, č.p. 159, 56912 Opatov. Vlastnické právo k pozemku parc. č. 2132/2 v katastrál. území Nová Ves u Moravské Třebové má AGRO Kunčina, a.s., č.p. 290, 56924 Kunčina. Vlastnické právo k pozemku parc. č. 1145 v katastrál. území Mladějov na Moravě má [REDAKCE] vlastnické právo k pozemku parc. č. 2554 v katastrál. území Mladějov na Moravě mají [REDAKCE] vlastnické právo k pozemku parc. č. 2576 v katastrál. území Mladějov na Moravě má AGRONA Staré Město, a.s., č.p. 5, 56932 Staré Město a vlastnické právo k pozemku parc. č. 2578 v katastrál. území Mladějov na Moravě má Obec Mladějov na Moravě, č.p. 56, 56935 Mladějov na Moravě. Vlastnické právo k pozemku parc. č. 4684/2 v katastrál. území Kunčina má [REDAKCE] vlastnické právo k pozemkům parc. č. 5262/1, 5262/2, 5262/3 a 5262/4 v katastrál. území Kunčina má AGRO Kunčina, a.s., č.p. 290, 56924 Kunčina, vlastnické právo k pozemkům parc. č. 5301/2, 5301/3, 5302/2, 5302/3 a 5302/4 v katastrál. území Kunčina má [REDAKCE] a vlastnické právo k pozemkům parc. č. 5516/1, 5516/2, 5516/3, 5653/2 a 5653/3 v katastrál. území Kunčina má Obec Kunčina, č.p. 204, 56924 Kunčina. Vlastnické právo k pozemkům parc. č. 1207/2 a 1207/3 v katastrál. území Radišov má [REDAKCE] a vlastnické právo k pozemkům parc. č. 1200/2, 1211/2 a 1211/2 v katastrál. území Radišov má Obec Staré Město, č.p. 145, 56932 Staré Město. Vlastnické právo k pozemkům parc. č. 3827/1, 3827/2 a 4651 v katastrál. území Staré Město u Moravské Třebové má Česká republika s právem hospodařit s majetkem státu pro Lesy České republiky, s.p., Přemyslova 1106/19, 50008 Hradec Králové, vlastnické právo k pozemku parc. č. 4626/1 v katastrál. území Staré Město u Moravské Třebové má AGRONA Staré Město, a.s., č.p. 5, 56932 Staré Město a vlastnické právo k pozemkům parc. č. 3828/3 a 4641 v katastrál. území Staré Město u Moravské Třebové má Obec Staré Město, č.p. 145, 56932 Staré Město. Vlastnické právo k pozemkům parc. č. 333/1 a 333/2 v katastrál. území Borušov mají [REDAKCE] a vlastnické právo k pozemkům parc. č. 307, 319/1, 319/2, 329/1, 329/2, 329/3, 332/1 a 332/2 v katastrál. území Borušov má Obec Gruna, č.p. 66, 57101 Gruna. Vlastnické právo k pozemku parc. č. 2176 v katastrál. území Gruna mají [REDAKCE] vlastnické právo k pozemkům parc. č. 2486 a 2488 v katastrál. území Gruna má [REDAKCE] a vlastnické právo k pozemkům parc. č. 2206/1, 2206/2, 2209 a 2212 v katastrál. území Gruna má Obec Gruna, č.p. 66, 57101 Gruna.

K žádosti byly přiloženy podklady stanovené v § 1 vyhlášky č. 77/1996 Sb., o náležitostech žádosti o odnětí nebo omezení a podrobnostech o ochraně pozemků určených k plnění funkcí lesa. Podklady pro vydání rozhodnutí jsou plná moc k zastupování, zdůvodnění žádosti, výpisy z katastru nemovitostí, snímek katastrální mapy a geometrický plán, údaje lesního hospodářského plánu nebo osnovy, vyjádření odborného lesního hospodáře, komplexní výpočet náhrad škod na lesních porostech, výpočet poplatku za odnětí a protokol z ohledání místa.

Dále bylo přiloženo územní rozhodnutí stavebního úřadu Městského úřadu Svitavy čj. 34590-17/OV-hal/6971-2017 ze dne 27. 2. 2019, územní rozhodnutí stavebního úřadu Městského úřadu Moravská Třebová čj. MUMT 08586/2019 ze dne 29. 3. 2019, rozhodnutí Krajského úřadu Pardubického kraje čj. 40059/2021 ze dne 3. 6. 2021 o prodloužení platnosti územního rozhodnutí a územní rozhodnutí Městského úřadu Moravská Třebová čj. MUMT 13774/2019 ze dne 29. 4. 2019 o prodloužení platnosti územního rozhodnutí. Územní rozhodnutí příslušných stavebních úřadů umísťují stavbu dálnice „D35, 3509 Opatovec - Staré Město“ na výčet pozemků a stanoví podmínky pro její umístění. Rozhodnutí jsou časově ohraničena - 5 let od nabytí právní moci v rozhodnutí čj. 34590-17/OV-hal/6971-2017 a do 11. 6. 2023 v rozhodnutí čj. MUMT 08586/2019. Uvedená rozhodnutí nabyta právní moci dne 5. 4. 2019, 30. 4. 2019 a 11. 6. 2019. Územní rozhodnutí byla vydána na základě podmíněného souhlasu orgánu státní správy lesů (§ 14 odst. 2 lesního zákona).

V rozhodnutí orgánu státní správy lesů o odnětí nebo omezení se uvedou podmínky z vyjádření příslušných orgánů státní správy, podmínky nutné v zájmu ochrany pozemků určených k plnění funkcí lesa, lesních porostů nebo zařízení sloužících hospodaření v lese. Orgán státní správy lesů Krajského úřadu Pardubického kraje stanovil podmínky s ohledem na tyto skutečnosti. Jednou z podmínek je i to, že s odlesňováním nesmí být započato dřív, než rozhodnutí vydané podle zvláštního právního předpisu nabude právní moci.

Vyjádření vlastníků lesních pozemků, stanovené v § 1 písm. j) vyhlášky č. 77/1996 Sb., nebylo k žádosti přiloženo s ohledem na ustanovení § 2h odst. 3 zákona č. 403/2020 Sb., kterým se mění zákon č. 416/2009 Sb., o urychlení výstavby dopravní, vodní a energetické infrastruktury a infrastruktury elektronických komunikací a další související zákony, ve znění pozdějších předpisů („K podání žádosti o odnětí nebo o omezení pozemků určených k plnění funkcí lesa podle lesního zákona pro účely stavby dopravní, vodní nebo energetické infrastruktury, pro kterou je stanoven účel vyvlastnění zákonem, se vyjádření vlastníka a nájemce nebo pachtýře dotčených pozemků určených k plnění funkcí lesa nevyžaduje.“). Smyslem citovaného právního předpisu je urychlit přípravu, umístování a povolování povahou liniových staveb. Proto v případě, kdy stavebník může práva k pozemku vyvlastnit, byl by nucen zajišťovat vyjádření jednotlivých vlastníků a zajišťovat písemné vyjádření stovek až tisíců vlastníků pozemků, což by vedlo k zásadním časovým zdržením při realizaci staveb.

Jedním z podkladů pro vydání rozhodnutí byl i protokol z ohledání místa, do kterého správní orgán zaznamenal, že záměrem projektové dokumentace č. 21-007 s názvem „D35 Opatovec - Staré Město“, vypracované subjektem GMtech, s.r.o., Michelská 29/6, Praha, je vybudovat trasu dálnice D35 mezi obcemi Opatovec a Staré Město. Trasa dálnice je vedena od obce Opatovec východním směrem ke Starému Městu po volných zemědělsky využívaných pozemcích a přes lesní komplex s výrazným terénním zlomem mezi obcemi Dětrichov a Nová Ves a mezi Červenou horou a Mladějovským vrchem severním směru od Moravské Třebové. Terénní zlom u Dětrichova je navržen podejít čtyřpruhovým tunelem v délce 3983 metrů dvěma dvoupruhovými tubusy. Konec úseku je 490 metrů před MÚK Staré Město-východ. Úsek dálnice leží v závěru Ústecké brázdy, kde obloukem míří údolím Třebovky do masivu protáhlého Hřebečovského hřbetu, dále sestupuje členitým terénem do oblasti Moravskotřebovské kotliny a Lanškrounské kotliny a končí na okraji Maletínské vrchoviny severovýchodně u Dětrichova u Moravské Třebové. Trasa je vedena převážně po orné půdě, zčásti po porostech luk a pastvin, konkrétně po mezofilních ovsíkových loukách nebo vlhkých pcháčovských loukách. Problematický úsek dálnice v prostoru Hřebečovského hřbetu je charakteristický pestrou mozaikou lesních biotopů, např. květnatými bučinami, acidofilními bučinami a suťovými lesy. Podél vodních toků se vyskytují břehové porosty údolních jasanovo-olšových luhů. Na svazích či plošinách nižších poloh rostou hercynské dubohabřiny i acidofilní doubravy. Z přírodních hodnot prostoru Dětrichov až Staré Město je evropsky významná lokalita Hřebečovský hřbet představující zapojený lesní komplex s cennými společenstvy bučin a suťových lesů se skalními výchozy. Součástí tohoto území je přírodní rezervace Rohová a přírodní památka Pod skálou. Trasa dálnice přechází potok Třebovka mostním objektem a vyhýbá se tak cenným nivním biotopům, především pak lužním lesům. V prostoru Hřebečovského hřbetu vede trasa v členitém terénu a ve scénicky a přírodovědně cenné krajině, proto bude terénní horizont překonán dlouhým překrytým úsekem (tunel Dětrichov). I když tubusový portál tunelu bude určujícím záměrem do krajinné scenerie této části Českotřebovské vrchoviny, v dálkových pohledech bude méně výrazným technickým prvkem v úseku níže položené Moravskotřebovské a Lanškrounské kotliny. Odstranění konfliktního dálničního úseku u Dětrichova raženým tunelem přispěje k zachování přírodních hodnot a typických panoramat Hřebečovského hřbetu. K minimalizaci vlivů tohoto úseku dálnice na krajinný ráz přispějí úpravy, jež zapojí stavbu do celkového charakteru krajinné struktury.

Závěr protokolu konstatuje, že žádost o odnětí pozemků určených k plnění funkcí lesa byla podána tím, v jehož zájmu má k odnětí dojít, žádost má veškeré náležitosti, byla řádně zdůvodněna a uvedený důvod odpovídá skutečnosti. K žádosti nejsou přikládána vyjádření vlastníků a nájemců dotčených pozemků, jelikož žadatel uvádí, že stavba je v souladu se zákonem č. 416/2009 Sb., o urychlení dopravní, vodní a energetické infrastruktury a infrastruktury elektronických komunikací (liniový zákon), tedy podle ustanovení § 2h odst. 3 tohoto právního předpisu a k podání žádosti o odnětí nebo o omezení pozemků určených k plnění funkcí lesa podle lesního zákona pro účely stavby dopravní, vodní nebo energetické infrastruktury, pro kterou je stanoven účel vyvlastnění zákonem, se vyjádření vlastníka a nájemce nebo pachtýře dotčených pozemků určených k plnění funkcí lesa nevyžaduje.

Před podáním žádosti na odnětí nebo omezení je třeba dodržet hlavní zásady při využití lesních pozemků k jiným účelům, stanovené v § 13 odst. 2 lesního zákona. Je nařízeno přednostně použít pozemky méně významné z hlediska plnění funkcí lesa, zachovat dělení lesa ve prospěch zabezpečení jeho ochrany (ohrožení větrem, vodní erozí atp.), nenarušovat zařízení sloužící lesnímu hospodářství a dbát na stabilitu lesních porostů i porostů sousedních. Zákonné zásady posoudil příslušný orgán státní správy lesů v průběhu správního řízení.

V tomto případě není navrhovaný záměr ve výčtu možností, při kterých se poplatek za odnětí nepředepisuje (§ 17 odst. 2 lesního zákona). Žadatel, kterému bylo povoleno odnětí, je povinen zaplatit poplatek jako náhradu újmy v souvislosti s odnětím lesních pozemků.

Způsob výpočtu poplatku za odnětí pozemků z plnění funkcí lesa upravuje příloha lesního zákona. Poplatek za trvalé odnětí lesních pozemků v Kč za hektar (část II. přílohy) se vypočítá podle vzorce $OLP = PP * CD * f / 0,02$. V tomto vzorci označení PP znamená průměrnou roční potenciální produkci lesů, která dosahuje neměnné výše $6,3 \text{ m}^3 \text{ ha}^{-1}$, CD je průměrná cena dřeva na odvozním místě - pro rok 2022 byla Ministerstvem zemědělství vyhlášena ve výši 858 Kč/m^3 (vztaženo ke dni vydání rozhodnutí) a veličina f ve vzorci představuje faktor ekologické váhy lesa, který v tabulce hodnot ekologické váhy lesa je uspořádán podle určité kategorie a subkategorie lesa, a to vše jako podíl použité kapitálové hodnoty ročního odvodu úrokové míry 2%.

Za dočasné odnětí pozemků se roční poplatek v Kč za hektar (část I. přílohy) vypočítá podle vzorce $OLP = PP * CD * f$. Ve vzorci znamená označení PP průměrnou roční potenciální produkci lesů, CD průměrnou cenu dřeva na odvozním místě a veličina f je faktorem ekologické váhy lesa.

Na odnímaných pozemcích byly identifikovány jednotky prostorového rozdělení lesa v lesním hospodářském plánu/osnově označené jako porostní skupina 106Aa₄ a 106Aa₁₀ na p.p.č. 3353/2 a 3353/3 v k.ú. Opatovec, porostní skupina 3Ea₁₀, 3Ea₉, 3Ea₅, 3Ea_{1b} a 3Ea₁₀₁ na p.p.č. 2995/1, 6104, 7902 a 7928 v k.ú. Opatov v Čechách, porostní skupina 101Ec₁₀₂ na p.p.č. 2132/2 v k.ú. Nová Ves u Moravské Třebové, porostní skupina 103Cg_{4a}, 103Ch₄, 103Ch₆, 103Ch₅ a 103Cf₁₀₂ na p.p.č. 1145, 2554, 2576 a 2578 v k.ú. Mladějov na Moravě, porostní skupina 102Ga₇, 102Gb₆, 102Gd₃, 102Ge₆, 1Ha₅ a 1Da₁₀₃ na p.p.č. 4684/2, 5262/2, 5262/3, 5262/4, 5301/2, 5301/3, 5302/2, 5302/3, 5302/4, 5516/1, 5516/2, 5516/3, 5653/2 a 5653/3 v k.ú. Kunčina, porostní skupina 105Ca₅, 2Ca_{11a} a 2Ca_{11a} na p.p.č. 1200/2, 1207/2, 1207/3, 1211/1 a 1211/2 v k.ú. Radišov, porostní skupina 106Ab₇, 3Fa₁₂ a 2Ea_{7c} na p.p.č. 3827/1, 3827/2, 3828/3, 4626/1, 4641 a 4651 v k.ú. Staré Město u Moravské Třebové, porostní skupina 115Aa₁₀, 1Aa_{11b}, 1Aa_{11a} a 1Aa₃ na p.p.č. 307, 319/1, 319/2, 329/1, 329/2, 329/3, 332/1, 332/2, 333/1 a 333/2 v k.ú. Borušov a porostní skupina 114Aa₆, 114Ad₉, 1Aa₃, 1Aa₈, 1Aa₅₀₂ a 1Aa_{4a} na p.p.č. 2176, 2206/1, 2206/2, 2209, 2212 a 2486 v k.ú. Gruna.

Na základě údajů lesního hospodářského plánu/osnovy jsou v daném případě odnímané pozemky zařazeny do lesa hospodářského ($f = 1,4$), do lesa zvláštního určení - lesy v systému ekologické stability území ($f = 5,0$), do lesa mimo vyhlášené kategorie - lesy v pásmu ochrany vodních zdrojů II. stupně ($f = 4,0$) a do lesa mimo vyhlášené kategorie - lesy v chráněné oblasti přirozené akumulace vod ($f = 2,0$). Při možnosti více hodnot faktoru ekologické váhy lesa byl pro výpočet použit faktor s nejvyšší hodnotou.

Výpočet poplatku za odnětí:

Parc. č.	Katastrální území	JPRL	PP	CD	f	Úr. míra	Dočasné odn. (ha)	Trvalé odn. (ha)	Poplatek za odnětí (Kč)	
									dočasné	trvalé
3353/2	Opatovec	106Aa ₄	6,3	858	2,0	0,02		0,0960		51 891,84
3353/3	Opatovec	106Aa _{4,10}	6,3	858	2,0	0,02		0,0899		48 594,55
2995/1	Opatov v Č.	3Ea ₉	6,3	858	1,4	0,02		0,0253		9 572,96
6104/2	Opatov v Č.	3Ea ₁₀	6,3	858	1,4		0,0104		78,70	
6104/3	Opatov v Č.	3Ea ₁₀	6,3	858	1,4	0,02		0,0703		26 599,97
6104/4	Opatov v Č.	3Ea _{10,5,1b,101}	6,3	858	1,4	0,02		0,4858		183 816,03
6104/5	Opatov v Č.	3Ea _{10,5,1b}	6,3	858	1,4	0,02		0,0789		29 854,02
7902/1	Opatov v Č.	3Ea ₉	6,3	858	2,0		0,0130		140,54	
7902/2	Opatov v Č.	3Ea ₉	6,3	858	2,0		0,0071		76,76	
7902/3	Opatov v Č.	3Ea ₉	6,3	858	2,0	0,02		0,2291		123 837,71
7928/3	Opatov v Č.	3Ea ₉	6,3	858	1,4		0,0014		10,60	
7928/4	Opatov v Č.	3Ea ₉	6,3	858	1,4	0,02		0,0359		13 583,77
7928/5	Opatov v Č.	3Ea ₉	6,3	858	1,4	0,02		0,0942		35 643,21
7928/6	Opatov v Č.	3Ea ₉	6,3	858	1,4	0,02		0,3925		148 513,36
2132/2	Nová Ves u M. T.	101Ec ₁₀₂	6,3	858	1,4	0,02		0,0026		983,78
1145	Mladějov n. M.	103Ga _{4a}	6,3	858	1,4		0,0028		21,19	
2554	Mladějov n. M.	103Ch _{4,5,6}	6,3	858	1,4		0,0053		40,11	

2576	Mladějov n. M.	103Cf ₁₀₂	6,3	858	5,0		0,0043		116,22	
2578	Mladějov n. M.	103Cf ₁₀₂	6,3	858	5,0		0,0017		45,95	
4684/2	Kunčina	102Ga ₇	6,3	858	1,4	0,02		0,3528		133 491,75
5262/1	Kunčina	102Gb ₆	6,3	858	1,4		0,0005		3,78	
5262/2	Kunčina	102Gb ₆	6,3	858	1,4	0,02		0,0172		6 508,10
5262/3	Kunčina	102Gb ₆	6,3	858	1,4		0,0257		194,49	
5262/4	Kunčina	102Gb ₆	6,3	858	1,4	0,02		0,0050		1 891,89
5301/2	Kunčina	102Gd ₃	6,3	858	1,4	0,02		0,0138		5 221,62
5301/3	Kunčina	102Gb ₆	6,3	858	1,4		0,0006		4,54	
5302/2	Kunčina	102Ge ₆	6,3	858	1,4	0,02		0,0308		11 654,04
5302/3	Kunčina	102Ge ₆	6,3	858	1,4		0,0358		270,92	
5302/4	Kunčina	102Ge ₆	6,3	858	1,4	0,02		0,0006		227,03
5516/1	Kunčina	1Ha ₅	6,3	858	1,4		0,0228		172,54	
5516/2	Kunčina	1Ha ₅	6,3	858	1,4	0,02		0,0231		8 740,53
5516/3	Kunčina	1Ha ₅	6,3	858	1,4	0,02		0,2119		80 178,30
5653/2	Kunčina	1Da ₁₀₃	6,3	858	1,4	0,02		0,0030		1 135,13
5653/3	Kunčina	1Da ₁₀₃	6,3	858	1,4		0,0008		6,05	
1200/2	Radišov	2Ca _{11b}	6,3	858	1,4	0,02		0,0052		1 967,57
1207/2	Radišov	105Ca ₅	6,3	858	1,4	0,02		0,1950		73 783,71
1207/3	Radišov	105Ca ₅	6,3	858	1,4		0,0127		96,11	
1211/1	Radišov	2Ca _{11a}	6,3	858	1,4		0,0137		103,68	
1211/2	Radišov	2Ca _{11a}	6,3	858	1,4	0,02		0,2705		102 351,24
3827/1	St. Město u M. T.	3Fa ₁₂	6,3	858	1,4		0,0295		223,24	
3827/2	St. Město u M. T.	3Fa ₁₂	6,3	858	1,4	0,02		0,0120		4 540,54
3827/3	St. Město u M. T.	3Fa ₁₂	6,3	858	1,4	0,02		0,0492		18 616,20
4624/1	St. Město u M. T.	106Ab ₇	6,3	858	1,4	0,02		0,3432		129 859,32
4641	St. Město u M. T.	2Ea _{7c}	6,3	858	1,4	0,02		0,0010		378,38
4651	St. Město u M. T.	2Ea _{7c}	6,3	858	1,4	0,02		0,0017		643,24
307	Borušov	1Aa _{11b}	6,3	858	4,0		0,0006		12,97	
319/1	Borušov	1Aa _{11a}	6,3	858	4,0		0,0981		2 121,08	
319/2	Borušov	1Aa _{11a}	6,3	858	4,0	0,02		0,4719		510 161,65
329/1	Borušov	1Aa _{11b}	6,3	858	4,0		0,0065		140,54	
329/2	Borušov	1Aa _{11b}	6,3	858	4,0	0,02		0,0011		1 189,19
329/3	Borušov	1Aa _{11a}	6,3	858	4,0	0,02		0,0009		972,97
332/1	Borušov	1Aa _{11b}	6,3	858	4,0		0,0027		58,38	
332/2	Borušov	1Aa _{11b}	6,3	858	4,0	0,02		0,0051		5 513,51
333/1	Borušov	1Aa _{11b}	6,3	858	1,4		0,0018		13,62	
333/2	Borušov	1Aa _{11b}	6,3	858	1,4	0,02		0,0292		11 048,64
2176	Gruna	114Aa ₆	6,3	858	1,4		0,0220		166,49	
2206/1	Gruna	1Aa ₈	6,3	858	4,0	0,02		0,0294		31 783,75
2206/2	Gruna	1Aa _{4a}	6,3	858	4,0		0,0130		281,08	
2206/3	Gruna	1Aa ₈	6,3	858	4,0	0,02		0,0086		9 297,29
2209/2	Gruna	1Aa _{4a}	6,3	858	4,0	0,02		0,0095		10 270,26
2212	Gruna	1Aa ₃	6,3	858	4,0	0,02		0,0125		13 513,50
2486/1	Gruna	114Aa ₆	6,3	858	1,4		0,0056		42,38	
2486/2	Gruna	114Aa ₆	6,3	858	1,4	0,02		0,0773		29 248,62
2486/3	Gruna	114Aa ₆	6,3	858	1,4		0,0084		63,57	
2486/4	Gruna	114Aa ₉	6,3	858	1,4	0,02		0,0025		945,95
							0,3468	3,7845	4 505,53	1 878 024,60

Poplatek za trvalé odnětí předmětných pozemků z plnění funkcí lesa byl vypočítán ve výši 1.878.024,60 Kč, za dočasné odnětí v roční výši 4.505,53 Kč a takto byl stanoven ve výrokové části.

Podle § 17 odst. 4 lesního zákona z poplatku za odnětí připadá 40% obci, v jejímž katastrálním území došlo k odnětí a 60% Státnímu fondu životního prostředí. Poplatek v příjmu obce může být použit pouze pro zlepšení životního prostředí v obci nebo pro zachování lesa.

Podle § 18 odst. 1 lesního zákona se poplatek za trvalé odnětí platí jednorázově do 30 dnů ode dne nabytí právní moci rozhodnutí o odnětí, poplatek za dočasné odnětí se platí každoročně podle sazby stanovené pro první poplatek, a to vždy nejpozději do konce kalendářního roku, v němž odnětí trvá.

Podle § 17 odst. 5 lesního zákona musí žadatel vlastníku nahradit újmu vzniklou v souvislosti s odnětím lesního pozemku. Výše škody se vypočítá podle vyhlášky č. 55/1999 Sb., o způsobu výpočtu újmy nebo škody způsobené na lesích, v platném znění a lze ji přiznat rozhodnutím podle § 11 odst. 3 lesního zákona. Orgán státní správy lesů o úhradě újmy vzniklé v důsledku omezení hospodaření v lese nerozhodoval a tuto povinnost přesunul na osobu, v jejímž zájmu o odnětí pozemků rozhodl (druhá věta odstavce 3 ustanovení § 11 lesního zákona).

Orgán státní správy lesů zašle stejnopis pravomocného rozhodnutí celnímu úřadu do 15 dnů od nabytí právní moci rozhodnutí podle § 17 odst. 4 lesního zákona, který finanční prostředky z poplatku převede jejich příjemcům.

Lhůta pro uskutečnění záměru k dočasnému odnětí pozemků byla volena s ohledem na žadatelem navrhovanou délku realizace, kdy odnětím pozemků bude umožněno jejich odlišné využití po uvedené dobu. V době odnětí pozemky přestávají plnit funkce lesa podle písmene b) ustanovení § 2 lesního zákona. U odnětí nebo omezení maximální doba dočasného záboru nevyplývá z lesního zákona a její délka je ponechána na úvaze orgánu státní správy lesů. Po uplynutí této lhůty bude pozemek vrácen k plnění všech funkcí lesů.

Podle k žádosti přiloženého plánu rekultivace budou dočasně odňaté plochy po dokončení stavby opětovně zalesněny. Rekultivace pozemků zajistí obnovu fyzikálních, chemických i biologických vlastností půdy, a pokud při vlastní realizaci stavby dojde k navýšení ploch dočasného záboru (např. rozježděním pozemků), je třeba do zpětné rekultivace zahrnout i tyto plochy. Po technické rekultivaci a úpravách terénu bude následovat biologická rekultivace, a to opětovným zalesněním ploch sadebním materiálem, který musí odpovídat vyhlášce MZe č. 456/2021 Sb., o podrobnostech přenosu reprodukčního materiálu lesních dřevin, o evidenci o původu reprodukčního materiálu a podrobnostech o obnově lesních porostů a o zalesňování pozemků prohlášených za pozemky určené k plnění funkcí lesa. Ochrana zalesněných ploch proti bušení bude provedena ručním ožínáním a ochrana proti zvěři aplikací nátěrů sazenic repelenty. Doba ochrany se předpokládá do doby zajištění kultur, která je podle rámcových směrnic hospodaření 5 let. Po této době by měl být porost zapojen a udržován běžným způsobem v rámci platného lesního hospodářského plánu. Plán rekultivace byl ve výrokové části schválen a současně bylo stanoveno, že rekultivaci provede ten, v jehož prospěch byly pozemky z plnění funkcí lesa odňaty.

Orgány státní správy lesů při řízení podle ustanovení § 13 odst. 1 a § 17 odst. 1 lesního zákona postupují podle správního řádu.

Při vymezení okruhu účastníků tohoto řízení byly označeny osoby, jimž má rozhodnutí založit, změnit nebo zrušit právo anebo povinnost či prohlásit, že právo nebo povinnost mají anebo nemají (§ 27 odst. 1 správního řádu). Správní orgán do okruhu účastníků řízení zahrnul žadatele a vlastníky předmětných pozemků.

Zahájení řízení bylo účastníkům řízení oznámeno podle § 47 odst. 1 správního řádu přípisem čj. KrÚ 38330/2022 společně s umožněním činit úkony účastníků řízení podle § 36, 37 a 38 správního řádu (vyjádřit se k podkladům pro rozhodnutí, navrhnout důkazy a podávat návrhy, vyjádřit v řízení své stanovisko nebo požadovat poskytnutí informací, odstranit nedostatky podání a nahlížet do spisu).

Správní orgán za účelem zjištění skutečného stavu věci stanovil podle § 54 odst. 1 správního řádu povinnost strpět ohledání místa, které bylo zahájeno dne 19. 5. 2022 v 9:00 hodin na pozemku parc. č. 3353/2 v katastrálním území Opatovec následným ohledáním všech předmětných pozemků. Z ohledání místa byl sepsán protokol čj. KrÚ 40270/2022.

Podle § 4 odst. 3 zákona ČNR č. 114/1992 Sb., o ochraně přírody a krajiny, ve znění pozdějších předpisů k odlesňování a zalesňování pozemků nad 0,5 ha je nutné závazné stanovisko. Závazné stanovisko příslušného orgánu ochrany přírody je podkladem pro vydání územního rozhodnutí a jeho podmínky byly uplatněny v bodě 10. na straně 18 územního rozhodnutí Městského úřadu Svitavy čj. 34590-17/OV-hal/6971-2017.

Platnost rozhodnutí o odnětí nebo omezení zaniká uplynutím lhůty, na kterou toto rozhodnutí bylo vydáno, anebo uplynutím dvou let od nabytí právní moci rozhodnutí, pokud nebylo započato s využíváním pozemku k účelu, pro který bylo vydáno. Vlastník lesa je povinen tuto skutečnost oznámit orgánu státní správy lesů.

Protože v tomto případě byly dodrženy podmínky pro odnětí pozemků z plnění funkcí lesa stanovené v § 13 odstavců 2 a 3 lesního zákona, o odnětí požádal zákonný žadatel a podaná žádost obsahovala předepsané náležitosti, byla ve výroku uvedených pozemků povolena výjimka z jejich účelného obhospodařování podle lesního zákona.

Poučení

Proti rozhodnutí může účastník řízení podat odvolání podle ustanovení § 81 odst. 1 správního řádu. V odvolání se ve smyslu § 82 odst. 2 správního řádu uvede, v jakém rozsahu je rozhodnutí napadáno a v čem je spatřován rozpor s právními předpisy nebo nesprávnost rozhodnutí nebo řízení, jež mu předcházelo. Odvolání proti rozhodnutí možno učinit u správního orgánu, který napadené rozhodnutí vydal. Odvolací lhůta podle § 83 odst. 1 správního řádu činí 15 dnů ode dne oznámení rozhodnutí.

Odvolání proti rozhodnutí se podává ve dvojím vyhotovení. Nepodá-li účastník potřebný počet stejnopisů, vyhotoví je na jeho náklady správní orgán. Včas podané a přípustné odvolání má v souladu s ustanovením § 85 odst. 1 správního řádu odkladný účinek.



Rozdělovník

Účastníci řízení:

Dopravprojekt Brno, a.s., Kounicova 271/13, 602 00 Brno

Obec Opatovec, Opatovec 40, 568 02 Svitavy

Lesy České republiky, s.p., Přemyslova 1106/19, 500 08 Hradec Králové

Obec Opatov, Opatov 159, 569 12 Opatov

AGRO Kunčina, a.s., Kunčina 290, 569 24 Kunčina


AGRONEA Staré Město, a.s., Staré Město 5, 569 32 Staré Město

Obec Mladějov na Moravě, Mladějov na Moravě 56, 569 35 Mladějov na Moravě

Obec Kunčina, Kunčina 204, 569 24 Kunčina

Obec Staré Město, Staré Město 145, 569 32 Staré Město

Obec Gruna, Gruna 66, 571 01 Moravská Třebová



Na vědomí:

Celní úřad pro Pardubický kraj, Palackého 2659, 530 02 Pardubice (po nabytí právní moci)

Státní fond životního prostředí ČR, Olbrachtova 2006/9, 140 00 Praha 4

Ústav pro hospodářskou úpravu lesů Brandýs nad Labem, Pobočka Hradec Králové, Veverkova 1335, 500 02 Hradec Králové

Obec Opatovec, Opatovec 40, 568 02 Svitavy

Obec Opatov, Opatov 159, 569 12 Opatov

Obec Kunčina, Kunčina 204, 569 24 Kunčina

Obec Staré Město, Staré Město 145, 569 32 Staré Město

Obec Borušov, Borušov 60, 571 01 Moravská Třebová

Obec Gruna, Gruna 66, 571 01 Moravská Třebová

Doložka konverze na žádost do dokumentu v listinné podobě

Tento dokument v listinné podobě, který vznikl pod pořadovým číslem 150668308-16619-22072, převedením z dokumentu s

Rozhodnutí o odnetí nebo omezení plnění funkce lesa_D35_Opatovec_StMest0.pdf obsaženého v datové zprávě, skládajícího se z 11 stran, se shoduje s obsahem dokumentu, jehož převedením vznikl.

Autorizovanou konverzí dokumentu se nepotvrzuje správnost a pravdivost údajů obsažených v dokumentu a jejich soulad s právními předpisy.

Vstupní dokument obsažený v datové zprávě byl podepsán kvalifikovaným elektronickým podpisem a platnost kvalifikovaného elektronického podpisu byla ověřena dne 25.07.2022 v 09:33:04. Kvalifikovaný elektronický podpis byl shledán platným (dokument nebyl změněn) a ověření platnosti kvalifikovaného certifikátu pro elektronický podpis bylo provedeno vůči zveřejněnému seznamu zneplatněných certifikátů vydanému k datu 25.07.2022 09:10:37. Údaje o kvalifikovaném elektronickém podpisu: číslo kvalifikovaného certifikátu pro elektronický podpis 01 57 FF 23, kvalifikovaný certifikát pro elektronický podpis byl vydán kvalifikovaným poskytovatelem služeb vytvářejících důvěru PostSignum Qualified CA 4, Česká pošta, s.p. pro podepisující osobu [REDAKCE] Krajský úřad, odbor životního prostředí a zemědělství, 2500, PARDUBICKÝ KRAJ. Uznávaný elektronický podpis byl označen platným kvalifikovaným časovým razítkem nebo kvalifikovaným elektronickým časovým razítkem vydaným kvalifikovaným poskytovatelem. Platnost časového razítka byla ověřena dne 25.07.2022 v 09:33:04. Údaje o časovém razítku: datum a čas 16.06.2022 11:31:40, číslo kvalifikovaného certifikátu pro časové razítko 01 40 72 03, časové razítko bylo vydáno kvalifikovaným poskytovatelem PostSignum Qualified CA 5, Česká pošta, s.p..

Vystavil: Jihomoravský kraj

Pracoviště: Jihomoravský kraj, Žerotínovo nám. 3, 601 82 Brno

V Brně dne 25.07.2022

Jméno, příjmení a podpis osoby, která autorizovanou konverzi dokumentu provedla:

Otisk úředního razítka:

Poznámka:

Kontrolu této doložky lze provést v centrální evidenci doložek přístupné způsobem umožňujícím dálkový přístup na adrese <https://www.czechpoint.cz/overovacidoložky>.



KÚPAX01210P9

**Krajský úřad
Pardubického kraje
OŽPZ - oddělení zemědělství a lesního hospodářství**

Číslo jednací: KrÚ 62427/2022
Spisová značka: SpKrÚ 32011/2022 OŽPZ OZE
Opr. úřed. osoba: [REDACTED]

**Dopravprojekt Brno, a.s.
Kounicova 271/13
602 00 Brno**

Datum: 02.08.2022

Sdělení o vyznačení právní moci

Správní orgán, který rozhodl v posledním stupni, sděluje účastníku řízení, že na svém písemném vyhotovení rozhodnutí vyznačil právní moc podle § 75 odst. 1 zákona č. 500/2004 Sb., správní řád, ve znění pozdějších předpisů.

Na rozhodnutí Krajského úřadu Pardubického kraje spisové značky 32011/2022 OŽPZ OZE a čísla jednacího KrÚ 46267/2022 ze dne 13. 6. 2022 ve věci odnětí lesních pozemků plnění funkcí lesa nebo omezení jejich využívání pro plnění funkcí lesa o výměře 1 ha a více a výši poplatků za odnětí podle § 17 odst. 1 zákona č. 289/1995 Sb., o lesích a o změně a doplnění některých zákonů, ve znění pozdějších předpisů byla vyznačena právní moc s uvedením dne **19. července 2022**.

Od tohoto data je rozhodnutí vykonatelné.

Na požádání účastníka řízení opatří správní orgán doložkou právní moci nebo vykonatelnosti stejnopis rozhodnutí, které bylo účastníku doručeno (§ 75 odst. 2 správního řádu).



Doložka konverze na žádost do dokumentu v listinné podobě

Tento dokument v listinné podobě, který vznikl pod pořadovým číslem 151017769-193033-220810085135 převedením z dokumentu s názvem Sdeleni_o_nabyti_pravni_moci_Dopravprojekt.pdf obsaženého v datové zprávě, skládajícího se z 1 stran, se shoduje s obsahem dokumentu, jehož převedením vznikl.

Autorizovanou konverzí dokumentu se nepotvrzuje správnost a pravdivost údajů obsažených v dokumentu a jejich soulad s právními předpisy.

Vstupní dokument obsažený v datové zprávě byl podepsán kvalifikovaným elektronickým podpisem a platnost kvalifikovaného elektronického podpisu byla ověřena dne 10.08.2022 v 08:51:43. Kvalifikovaný elektronický podpis byl shledán platným (dokument nebyl změněn) a ověření platnosti kvalifikovaného certifikátu pro elektronický podpis bylo provedeno vůči zveřejněnému seznamu zneplatněných certifikátů vydanému k datu 10.08.2022 08:00:37. Údaje o kvalifikovaném elektronickém podpisu: číslo kvalifikovaného certifikátu pro elektronický podpis 01 56 A0 8A, kvalifikovaný certifikát pro elektronický podpis byl vydán kvalifikovaným poskytovatelem služeb vytvářejících důvěru PostSignum Qualified CA 4, Česká pošta, s.p. pro podepisující osobu [REDACTED] Krajský úřad, oddělení zemědělství, 1829, PARDUBICKÝ KRAJ. Uznávaný elektronický podpis byl označen platným kvalifikovaným časovým razítkem nebo kvalifikovaným elektronickým časovým razítkem vydaným kvalifikovaným poskytovatelem. Platnost časového razítka byla ověřena dne 10.08.2022 v 08:51:43. Údaje o časovém razítku: datum a čas 03.08.2022 08:38:23, číslo kvalifikovaného certifikátu pro časové razítko 01 40 72 03, časové razítko bylo vydáno kvalifikovaným poskytovatelem PostSignum Qualified CA 5, Česká pošta, s.p..

Vystavil: Jihomoravský kraj

Pracoviště: Jihomoravský kraj, Žerotínovo nám. 3, 601 82 Brno

V Brně dne 10.08.2022

Jméno, příjmení a podpis osoby, která autorizovanou konverzi dokumentu provedla:

[REDACTED]


Otisk úředního razítka:

[REDACTED]

[REDACTED]

[REDACTED]

provést v centrální evidenci doložek přístupné způsobem umožňujícím dálkový přístup na adrese <https://www.czechpoint.cz/overovacidolozky>.



KUPAX011TVGU

**Krajský úřad
Pardubického kraje**
OŽPZ - oddělení zemědělství a lesního hospodářství

Váš dopis zn.:
Ze dne:
Číslo jednací: KrÚ 56990/2022
Spisová značka: SpKrÚ 32011/2022 OŽPZ OZE
Opr. úřední osoba:
Telefon:
E-mail:
Mobil:

Rozdělovník

Datum: 12.07.2022

ROZHODNUTÍ

Krajský úřad Pardubického kraje v přenesené působnosti podle § 29 odst. 1 a § 67 odst. 1 písm. g) zákona č. 129/2000 Sb. o krajích, ve znění pozdějších předpisů a jako příslušný správní orgán podle § 10 a § 11 odst. 1 písm. b) zákona č. 500/2004 Sb., správní řád, ve znění pozdějších předpisů (dále jen správní řád) ve správním řízení ve věci odnětí lesních pozemků plnění funkcí lesa nebo omezení jejich využívání pro plnění funkcí lesa o výměře 1 ha a více a výši poplatků za odnětí podle § 17 odst. 1 zákona č. 289/1995 Sb., o lesích a o změně a doplnění některých zákonů, ve znění pozdějších předpisů, vydává podle § 70 správního řádu toto opravné rozhodnutí:

Výroková část rozhodnutí Krajského úřadu Pardubického kraje spisové značky SpKrÚ 32011/2022 OŽPZ OZE a čísla jednacího KrÚ 46267/2022 ze dne 13. 6. 2022 se

opravuje

tak, že:

- ve výroku I. vedlejším ustanovení a) text „ - parc. č. 5302/3 v katastrál. území Kunčina o výměře 308 m²“ se nahrazuje textem „ - parc. č. 5302/2 v katastrál. území Kunčina o výměře 308 m²“
- ve výroku I. vedlejším ustanovení b) text „ - parc. č. 2486 v GP p. č. 2486/4 v katastrál. území Gruna o výměře 84 m²“ se nahrazuje textem „ - parc. č. 2486 v GP p. č. 2486/3 v katastrál. území Gruna o výměře 84 m²“.

O d ů v o d n ě n í

Rozhodnutím orgánu státní správy lesů Krajského úřadu Pardubického kraje spis. zn. SpKrÚ 32011/2022 OŽPZ OZE a č.j. KrÚ 46267/2022 ze dne 13. 6. 2022 byly trvale a dočasně odňaty pozemky parc. č. 3353/2 a 3353/3 v katastrál. území Opatovec, pozemek parc. č. 2995/1 v katastrál. území Opatov v Čechách, části pozemků parc. č. 6104/2, 6104/3, 6104/4 a 6104/5 dle GP parc. č. 6104 v katastrál. území Opatov v Čechách, části pozemků parc. č. 7902/1, 7902/2 a 7902/3 dle GP parc. č. 7902 v katastrál. území Opatov v Čechách, části pozemků parc. č. 7928/3, 7928/4, 7928/5 a 7928/6 dle GP parc. č. 7928 v katastrál. území Opatov v Čechách, pozemek parc. č. 2132/2 v katastrál. území Nová Ves u Moravské Třebové, pozemky parc. č. 1145, 2554, 2576 a 2578 v katastrál. území Mladějov na Moravě, pozemky parc. č. 4684/2, 5262/1, 5262/2, 5262/3, 5262/4, 5301/2, 5301/3, 5302/2, 5302/3, 5302/4, 5516/1, 5516/2, 5516/3, 5653/2 a 5653/3 v katastrál. území Kunčina, pozemky parc. č. 1200/2, 1207/2, 1207/3, 1211/1 a 1211/2 v katastrál. území Radišov, pozemky parc. č. 3827/1, 3827/2, 3827/3, 4626/1, 4641 a 4651 v katastrál. území Staré Město u Moravské Třebové, pozemky parc. č. 307, 319/1, 319/2, 329/1, 329/2, 329/3, 332/1,

332/2, 333/1 a 333/2 v katastrál. území Borušov, pozemek parc. č. 2176 v katastrál. území Gruna, část pozemku parc. č. 2206/5 dle GP parc. č. 2206/1 v katastrál. území Gruna, části pozemků parc. č. 2206/2, 2206/3 a 2206/4 dle GP parc. č. 2206/2 v katastrál. území Gruna, část pozemku parc. č. 2209/2 dle GP parc. č. 2209 v katastrál. území Gruna, pozemek parc. č. 2212 v katastrál. území Gruna a pozemky parc. č. 2486/1, 2486/2, 2486/3 a 2486/4 dle GP parc. č. 2486 v katastrál. území Gruna z plnění funkcí lesa podle § 13 odst. 1 a § 17 odst. 1 zákona č. 289/1995 Sb., o lesích a o změně a doplnění některých zákonů, ve znění pozdějších předpisů v celkovém rozsahu 37 845 m² trvalého odnětí, 2 078 m² dočasného odnětí na dobu 6 roků a 1 390 m² dočasného odnětí na dobu 1 rok ve prospěch akce nazvané „D35 Opatovec - Staré Město“.

Po vydání tohoto rozhodnutí byl Krajský úřad Pardubického kraje dne 30. 6. 2022 požádán účastníkem řízení Dopravprojekt Brno, a.s., Kounicova 271/13, Brno, aby ve svém rozhodnutí čj. KrÚ 46267/2022 opravil ve výroku I. část a) vadu, spočívající v uvedení parcelního čísla 5302/3 v katastrál. území Kunčina, přičemž správně má být parcelní číslo 5302/2 v katastrál. území Kunčina. Dále aby správní orgán ve výroku I. část b) opravil z chybně uvedeného parcelního čísla 2486 v GP parc. č. 2486/4 v katastrál. území Gruna na správné parcelní číslo 2486 v GP parc. č. 2486/3 v katastrál. území Gruna.

Nesprávnost na 16 řádku vedlejšího ustanovení a) a 17 řádku vedlejšího ustanovení b) výroku I. výrokové části vydaného rozhodnutí byla způsobena chybným přepisem parcelních čísel z podané žádosti o odnětí pozemků z plnění funkcí lesa, respektive z přiložené projektové dokumentace pro D35 Opatovec – Staré Město v části „Záborový elaborát - PUPFL“.

Podle § 70 správního řádu provede opravu nesprávností ve vyhotovení rozhodnutí na požádání účastníka řízení nebo z moci úřední správní orgán, který rozhodnutí vydal. Týká-li se oprava výroku rozhodnutí, vydá o tom správní orgán opravné rozhodnutí.

K postupu podle ustanovení § 70 správního řádu se může správní orgán uchýlit pouze v případě výskytu méně závažné nesprávnosti, jejíž opravou nedojde ke změně vlastních skutkových zjištění či provedení právního hodnocení, tj. ke změně obsahu správního rozhodnutí. Institut opravy zřejmých nesprávností podle § 70 správního řádu nemůže sloužit k dodatečnému upřesnění popisu skutku v rozhodnutí a odstranění věcné nepřesnosti obsahového charakteru. Provedená oprava výrokové části rozhodnutí čj. KrÚ 46267/2022 tyto podmínky splnila.


Opravné rozhodnutí platí po celou dobu platnosti opravovaného rozhodnutí a je oznámeno všem, kterým bylo oznámeno rozhodnutí původní.

Protože při vyhotovení písemného rozhodnutí došlo ke zřejmým nesprávnostem, byly v něm uvedené vady napraveny tímto opravným rozhodnutím.

P o u č e n í

Proti tomuto rozhodnutí může účastník řízení podat odvolání podle ustanovení § 81 odst. 1 správního řádu. Odvolání se podává ve dvojím vyhotovení. Nepodá-li účastník potřebný počet stejnopisů, vyhotoví je na jeho náklady správní orgán. Odvolání je možné učinit u správního orgánu, který napadené rozhodnutí vydal. V odvolání se podle § 82 odst. 2 správního řádu uvede, v jakém rozsahu je rozhodnutí napadáno a v čem je spatřován rozpor s právními předpisy nebo nesprávnost rozhodnutí nebo řízení, jež mu předcházelo. Odvolací lhůta podle § 83 odst. 1 správního řádu činí 15 dnů ode dne oznámení rozhodnutí.

Včas podané a přípustné odvolání má v souladu s ust. § 85 odst. 1 správního řádu odkladný účinek.



Rozdělovník

Dopravprojekt Brno, a.s., Kounicova 271/13, 602 00 Brno
Obec Opatovec, Opatovec 40, 568 02 Svitavy


Lesy České republiky, s.p., Přemyslova 1106/19, 500 08 Hradec Králové
Obec Opatov, Opatov 159, 569 12 Opatov
AGRO Kunčina, a.s., Kunčina 290, 569 24 Kunčina

AGRONA Staré Město, a.s., Staré Město 5, 569 32 Staré Město
Obec Mladějov na Moravě, Mladějov na Moravě 56, 569 35 Mladějov na Moravě

Obec Kunčina, Kunčina 204, 569 24 Kunčina
Obec Staré Město, Staré Město 145, 569 32 Staré Město

Obec Gruna, Gruna 66, 571 01 Moravská Třebová

Ústav pro hospodářskou úpravu lesů Brandýs nad Labem, Pobočka Hradec Králové, Veverkova
1335, 500 02 Hradec Králové
Obec Borušov, Borušov 60, 571 01 Moravská Třebová



KUPAX0138X21

**Krajský úřad
Pardubického kraje
OŽPZ - oddělení zemědělství a lesního hospodářství**

Číslo jednací: KrÚ 93502/2022
Spisová značka: SpKrÚ 85121/2022 OŽPZ OZE
Opr. úřed. osoba: [REDACTED]

Rozdělovník

Datum: 12.07.2022

ROZHODNUTÍ

Krajský úřad Pardubického kraje, v přenesené působnosti podle § 29 odst. 1 a § 67 odst. 1 písm. g) zákona č. 129/2000 Sb. o krajích, ve znění pozdějších předpisů, jako správní orgán podle § 10 a § 11 odst. 1 písm. b) zákona č. 500/2004 Sb., správní řád, ve znění pozdějších předpisů (dále jen správní řád) a jako orgán státní správy lesů podle § 47 odst. 1 písm. b) a § 48a odst. 1 písm. b) zákona č. 289/1995 Sb., o lesích a o změně a doplnění některých zákonů, ve znění pozdějších předpisů (dále jen lesní zákon) ve správním řízení o žádosti ve věci změny rozhodnutí o odnětí nebo omezení pozemků z plnění funkcí lesa podle § 16 odst. 4 lesního zákona, rozhodl v prvním stupni takto:

Rozhodnutí Krajského úřadu Pardubického kraje spisové značky čj. 46267/2022 ze dne 13. 6. 2022 se

mění


tak, že:

- ve výroku I. písm. b) výrokové části se text „na dobu od 1. 1. 2023 do 31. 12. 2028“ nahrazuje textem „od 1. 10. 2025 do 30. 9. 2030“
a
- ve výroku I. písm. c) výrokové části se text „na dobu od 1. 1. 2023 do 31. 12. 2023“ nahrazuje textem „od 1. 10. 2025 do 30. 9. 2026“.

Účastníci řízení (§ 27 odst. 1 správního řádu):

- Ředitelství silnic a dálnic ČR, státní příspěvková organizace, Na Pankráci 546/56, 145 05 Praha 4 v zastoupení Dopravprojekt Brno, a.s., Kounicova 271/13, 602 00 Brno
- Obec Opatovec, Opatovec 40, 568 02 Svitavy
- Lesy České republiky, s.p., Přemyslova 1106/19, 500 08 Hradec Králové
- Obec Opatov, Opatov 159, 569 12 Opatov
- AGRO Kunčina, a.s., Kunčina 290, 569 24 Kunčina
- [REDACTED]
- [REDACTED]
- [REDACTED]
- AGRONA Staré Město, a.s., Staré Město 5, 569 32 Staré Město
- Obec Mladějov na Moravě, Mladějov na Moravě 56, 569 35 Mladějov na Moravě
- [REDACTED]
- [REDACTED]
- Obec Kunčina, Kunčina 204, 569 24 Kunčina
- Obec Staré Město, Staré Město 145, 569 32 Staré Město
- [REDACTED]

- Obec Gruna, Gruna 66, 571 01 Moravská Třebová




Odůvodnění

Podáním ze dne 7. 11. 2022 byla Krajskému úřadu Pardubického kraje doručena žádost subjektu Dopravprojekt Brno, a.s., Kounicova 271/13, Brno navrhující změnu rozhodnutí čj. 46267/2022 ve věci odnětí pozemků z plnění funkcí lesa. Je požadováno posunutí termínu počátku dočasného odnětí od 1. 10. 2025 v původním rozsahu, tj. na jeden rok nebo na pět roků. Žádost je odůvodněna pokračováním přípravy veřejně prospěšné stavby D35 Opatovec – Staré Město, neboť tato stavba nebude k datu 1. 1. 2023 zahájena.

Orgán státní správy lesů Krajského úřadu Pardubického kraje vydal dne 13. 6. 2022 pod spisovou značkou SpKrÚ 32011/2022 OŽPZ OZE a číslem jednacími KrÚ 46267/2022 rozhodnutí, ve kterém povolil trvalé a dočasné odnětí p.p.č. 3353/2 a p.p.č. 3353/3 v katastrál. území Opatovec, p.p.č. 2995/1 v katastrál. území Opatov v Čechách, části 6104/2, 6104/3, 6104/4 a 6104/5 dle GP p.p.č. 6104 v katastrál. území Opatov v Čechách, části 7902/1, 7902/2 a 7902/3 p.p.č. 7902 v katastrál. území Opatov v Čechách a části 7928/3, 7928/4, 7928/5 a 7928/6 dle GP p.p.č. 7928 v katastrál. území Opatov v Čechách, p.p.č. 2132/2 v katastrál. území Nová Ves u Moravské Třebové, p.p.č. 1145, p.p.č. 2554, p.p.č. 2576 a p.p.č. 2578 v katastrál. území Mladějov na Moravě, p.p.č. 4684/2, p.p.č. 5262/1, p.p.č. 5262/2, p.p.č. 5262/3, p.p.č. 5262/4, p.p.č. 5301/2, p.p.č. 5301/3, p.p.č. 53022, p.p.č. 5302/3, p.p.č. 5302/4, p.p.č. 5516/1, p.p.č. 5516/2, p.p.č. 5516/3, p.p.č. 5653/2 a p.p.č. 5653/3 v katastrál. území Kunčina, p.p.č. 1200/2, p.p.č. 1207/2, p.p.č. 1207/3, p.p.č. 1211/1 a p.p.č. 1211/2 v katastrál. území Radišov, p.p.č. 3827/1, p.p.č. 3827/2, p.p.č. 3827/3, p.p.č. 4626/1, p.p.č. 4641 a p.p.č. 4651 v katastrál. území Staré Město u Moravské Třebové, p.p.č. 307, p.p.č. 319/1, p.p.č. 319/2, p.p.č. 329/1, p.p.č. 329/2, p.p.č. 329/3, p.p.č. 332/1, p.p.č. 332/2, p.p.č. 333/1 a p.p.č. 333/2 v katastrál. území Borušov a p.p.č. 2176, část 2206/5 dle GP p.p.č. 2206/1 v katastrál. území Gruna, části 2206/2, 2206/3 a 2206/4 dle GP p.p.č. 2206/2 v katastrál. území Gruna, část 2209/2 dle GP p.p.č. 2209 v katastrál. území Gruna, p.p.č. 2212 v katastrál. území Gruna a p.p.č. 2486/1, p.p.č. 2486/2, p.p.č. 2486/3 a p.p.č. 2486/4 v katastrál. území Gruna z plnění funkcí lesa podle § 13 odst. 1 lesního zákona v celkovém rozsahu 37 845 m² trvalého odnětí, 2 078 m² dočasného odnětí nad 1 rok a 1 390 m² dočasného odnětí do 1 roku ve prospěch akce „D35 Opatovec - Staré Město“.

Podle ustanovení § 16 odst. 4 lesního zákona může orgán státní správy lesů na návrh žadatele, vlastníka pozemku nebo z vlastního podnětu rozhodnutí o odnětí nebo o omezení změnit nebo zrušit, vyžaduje-li to veřejný zájem nebo přestane-li pozemek sloužit účelu, pro který bylo rozhodnutí vydáno.

Změnu rozhodnutí o odnětí pozemků z plnění funkcí lesa musí navrhnout žadatel o původní odnětí pozemků z plnění funkcí lesa, v daném případě to je společnost Dopravprojekt Brno, a.s., Kounicova 271/13, Brno. Dalším zákonným předpokladem pro změnu rozhodnutí o odnětí nebo omezení pozemků z plnění funkcí lesa je ten, aby pozemek přestal sloužit účelu, pro který bylo rozhodnutí vydáno, anebo byl naplněn veřejný zájem. Za veřejný zájem může být považováno prodloužení doby, na kterou je dočasné odnětí nebo omezení stanoveno, a změna termínu opětovného zalesnění pozemku, má-li být po ukončení použití pro jiné účely pozemek vrácen plnění funkcí lesa ( *Lesní zákon. Komentář*. Praha: Wolters Kluwer ČR, 2010, 304 s.). V konkrétním případě bylo požádáno o posunutí platnosti rozhodnutí čj. KrÚ 46267/2022 o dočasném odnětí od 1. 10. 2025 v původním rozsahu (jeden rok nebo pět roků), čímž bylo veřejnému zájmu analogicky vyhověno.

O změně rozhodnutí o odnětí nebo omezení rozhoduje orgán státní správy lesů, v jehož územním obvodu se dotčené pozemky nebo jejich převážná část nacházejí. K rozhodování podle § 16 odst. 4 lesního zákona je příslušný orgán státní správy lesů na úrovni prvoinstančního správního orgánu.

Rozhodovacím správním orgánem bylo zjištěno, že územní rozhodnutí stavebního úřadu Městského úřadu Svitavy čj. 34590-17/OV-hal/6971-2017 doposud nepozbylo platnosti.

Lhůta pro změnu odnětí byla zvolena se zřetelem na vznesený požadavek. Trvání dočasného odnětí nebo omezení není v lesním zákoně nikterak upraveno, proto lze dovodit, že délka je ponechána na zvážení orgánu státní správy lesů.

Podkladem pro vydání rozhodnutí byla žádost se zdůvodněním, údaje o dotčených pozemcích, rozhodnutí o odnětí pozemků z plnění funkcí lesa a územní rozhodnutí stavebního úřadu.

Toto rozhodnutí zasáhlo do pravomocného rozhodnutí pouze změnou doby dočasného odnětí pozemků pro plnění funkcí lesa, ostatní výroky výrokové části rozhodnutí Krajského úřadu Pardubického kraje čj. KrÚ 46267/2022 zůstávají zachovány.

Platnost rozhodnutí o odnětí nebo omezení zaniká uplynutím lhůty, na kterou bylo vydáno, anebo uplynutím dvou let od nabytí právní moci rozhodnutí, pokud nebylo započato s využíváním pozemku (§ 16 odst. 5 lesního zákona).

Orgány státní správy lesů ve správních řízeních vedených podle lesního zákona postupují podle správního řádu.

Při vymezení okruhu účastníků řízení byly označeny osoby, jimž má rozhodnutí založit, změnit nebo zrušit právo anebo povinnost či prohlásit, že právo nebo povinnost mají anebo nemají (§ 27 odst. 1 správního řádu). Správní orgán určil v tomto řízení za jeho účastníky žadatele a vlastníky předmětných pozemků.

Zahájení řízení bylo účastníkům řízení oznámeno podle § 47 odst. 1 správního řádu přípisem čj. KrÚ 89690/2022 společně s oprávněním činit v řízení úkony účastníků podle § 36, 37 a 38 správního řádu, tj. vyjádřit se k podkladům pro rozhodnutí, navrhopvat důkazy a podávat návrhy, vyjádřit v řízení své stanovisko nebo požadovat poskytnutí informací, odstranit nedostatky podání a nahlížet do spisu. Do vydání rozhodnutí nebyly návrhy a námítky účastníků uplatněny.

Ke zjištění stavu věci postačovalo správnímu orgánu vycházet výlučně z podkladů pro vydání rozhodnutí, proto nebylo nutné provádět dokazování (§ 53 až 56 správního řádu), které by nemohlo žádným způsobem ovlivnit výsledek řízení ani řešení předmětu otázky.

Protože v tomto případě změnu navrhl žadatel o původní odnětí a změna je veřejným zájmem na ochraně pozemků určených k plnění funkcí lesa, bylo rozhodnutí Krajského úřadu Pardubického kraje čj. KrÚ 46267/2022 změněno tak, jak zní výroková část tohoto rozhodnutí.

P o u č e n í

Proti rozhodnutí může účastník řízení podat odvolání podle ustanovení § 81 odst. 1 správního řádu. V odvolání se ve smyslu § 82 odst. 2 správního řádu uvede, v jakém rozsahu je rozhodnutí napadáno a v čem je spatřován rozpor s právními předpisy nebo nesprávnost rozhodnutí nebo řízení, jež mu předcházelo. Odvolání proti rozhodnutí možno učinit u správního orgánu, který napadené rozhodnutí vydal. Odvolací lhůta podle § 83 odst. 1 správního řádu činí 15 dnů ode dne oznámení rozhodnutí.

Odvolání proti rozhodnutí se podává ve dvojím vyhotovení. Nepodá-li účastník potřebný počet stejnopisů, vyhotoví je na jeho náklady správní orgán. Včas podané a přípustné odvolání má v souladu s ustanovením § 85 odst. 1 správního řádu odkladný účinek.



Rozdělovník

Účastníci řízení:
Dopravprojekt Brno, a.s., Kounicova 271/13, 602 00 Brno

Obec Opatovec, Opatovec 40, 568 02 Svitavy
Lesy České republiky, s.p., Přemyslova 1106/19, 500 08 Hradec Králové
Obec Opatov, Opatov 159, 569 12 Opatov
AGRO Kunčina, a.s., Kunčina 290, 569 24 Kunčina

[REDACTED]
AGRONA Staré Město, a.s., Staré Město 5, 569 32 Staré Město
Obec Mladějov na Moravě, Mladějov na Moravě 56, 569 35 Mladějov na Moravě

[REDACTED]
Obec Kunčina, Kunčina 204, 569 24 Kunčina
Obec Staré Město, Staré Město 145, 569 32 Staré Město

[REDACTED]
Obec Gruna, Gruna 66, 571 01 Moravská Třebová

Na vědomí:

Celní úřad pro Pardubický kraj, Palackého 2659, 530 02 Pardubice (po nabytí právní moci)
Ústav pro hospodářskou úpravu lesů Brandýs nad Labem, Pobočka Hradec Králové, Veverkova
1335, 500 02 Hradec Králové

Doložka z konverze dokumentu do listinné podoby – na žádost

Dokument Rozhodnutí_o_zmene_odneti_z_PUPFL_D35.pdf vznikl převedením elektronického dokumentu do listinného dokumentu pod pořadovým číslem 154743777-193033-230130083538. Vzniklý dokument obsahem odpovídá vstupnímu dokumentu. Počet stran dokumentu: 4

Vstupní dokument byl:

podepsán kvalifikovaným elektronickým podpisem. Ověření podpisu 13.12.2022 13:29:00. Podpis byl shledán platným a integrita dokumentu nebyla porušena nebo jinak změněna. Ověření platnosti kvalifikovaného certifikátu pro elektronický podpis bylo provedeno vůči zveřejněnému seznamu zneplatněných certifikátů vydanému k datu 30.01.2023 05:25:10. Údaje o kvalifikovaném elektronickém podpisu: číslo kvalifikovaného certifikátu pro elektronický podpis 01 59 C2 7B, který byl vydán kvalifikovaným poskytovatelem služeb vytvářejících důvěru PostSignum Qualified CA 4, Česká pošta, s.p. pro podepisující osobu [REDACTED] 3255, "Krajský úřad, PARDUBICKÝ KRAJ. Podpis byl označen platným kvalifikovaným časovým razítkem nebo kvalifikovaným elektronickým časovým razítkem vydaným kvalifikovaným poskytovatelem. Platnost kvalifikovaného časového razítka byla ověřena dne 13.12.2022 13:29:00. Údaje o časovém razítku: 13.12.2022 13:29:00, číslo kvalifikovaného certifikátu pro časové razítko 01 40 72 69, kvalifikovaný poskytovatel: PostSignum Qualified CA 5, Česká pošta, s.p..

Podpis č. 1 není vizualizován v dokumentu.

Konverzi provedl subjekt: Jihomoravský kraj, IČ: 70888337


Pracoviště: Jihomoravský kraj, Žerotínovo nám. 3, 601 82 Brno

Datum vyhotovení: 30.01.2023

Jméno, příjmení a podpis úředníka: [REDACTED]

Otisk úředního razítka: [REDACTED]

Konverzí dokumentu se nepotvrzuje správnost a pravdivost údajů obsažených v dokumentu a jejich soulad s právními předpisy. Kontrolu doložky lze provést v centrální evidenci doložek na adrese <https://www.czechpoint.cz/overovacidolozky>.



KUPAX013Q1JE

**Krajský úřad
Pardubického kraje
OŽPZ - oddělení zemědělství a lesního hospodářství**

Číslo jednací: KrÚ 8304/2023
Spisová značka: SpKrÚ 85121/2022 OŽPZ OZE
Opr. úřed. osoba: [REDACTED]

**Dopravprojekt Brno, a.s.
Kounicova 271/13
602 00 Brno**

Datum: 25.01.2023


Oznámení o vyznačení právní moci

Krajský úřad Pardubického kraje jako správní orgán, který rozhodl v posledním stupni, oznamuje účastníku řízení, že na svém písemném vyhotovení rozhodnutí vyznačil právní moc podle § 75 odst. 1 zákona č. 500/2004 Sb., správní řád, ve znění pozdějších předpisů.

Na rozhodnutí Krajského úřadu Pardubického kraje spisové značky SpKrÚ 85121/2022 OŽPZ OZE a čísla jednacího KrÚ 93502/2022 ze dne 20. 12. 2022 ve věci změny rozhodnutí o odnětí nebo omezení pozemků z plnění funkcí lesa podle § 16 odst. 4 zákona č. 289/1995 Sb., o lesích a o změně a doplnění některých zákonů, ve znění pozdějších předpisů byla vyznačena právní moc s uvedením dne **25. ledna 2023**.

Od tohoto data je pravomocné rozhodnutí vykonatelné.

Na požádání účastníka řízení opatří správní orgán doložkou právní moci nebo vykonatelnosti stejnopis rozhodnutí, které bylo účastníku doručeno (§ 75 odst. 2 správního řádu).



Doložka z konverze dokumentu do listinné podoby – na žádost

Dokument Sdeleni_o_nabyti_pravni_moci_Dopravprojekt_II.pdf vznikl převedením elektronického dokumentu do listinného dokumentu pod pořadovým číslem 154743706-16619-230130083432. Vzniklý dokument obsahem odpovídá vstupnímu dokumentu. Počet stran dokumentu: 1

Vstupní dokument byl:

podepsán kvalifikovaným elektronickým podpisem. Ověření podpisu 25.01.2023 13:29:00. Podpis byl shledán platným a integrity dokumentu nebyla porušena nebo jinak změněna. Ověření platnosti kvalifikovaného certifikátu pro elektronický podpis bylo provedeno vůči zveřejněnému seznamu zneplatněných certifikátů vydanému k datu 30.01.2023 08:02:30. Údaje o kvalifikovaném elektronickém podpisu: číslo kvalifikovaného certifikátu pro elektronický podpis 01 5A 4A 1E, který byl vydán kvalifikovaným poskytovatelem služeb vytvářejících důvěru PostSignum Qualified CA 4, Česká pošta, s. p. pro podepisující osobu [REDACTED] "Krajský úřad, PARDUBICKÝ KRAJ. Podpis byl označen platným kvalifikovaným časovým razítkem nebo kvalifikovaným elektronickým časovým razítkem vydaným kvalifikovaným poskytovatelem. Platnost kvalifikovaného časového razítka byla ověřena dne 25.01.2023 13:29:00. Údaje o časovém razítku: 25.01.2023 13:29:00, číslo kvalifikovaného certifikátu pro časové razítko 01 40 72 68, kvalifikovaný poskytovatel: PostSignum Qualified CA 5, Česká pošta, s.p..

Podpis č. 1 není vizualizován v dokumentu.

Konverzi provedl subjekt: Jihomoravský kraj, IČ: 70888337

Pracoviště: Jihomoravský kraj, Žerotínovo nám. 3, 601 82 Brno

Datum vyhotovení: 30.01.2023

Jméno, příjmení a podpis úředníka [REDACTED]

Otisk úředního razítka: [REDACTED]

Poznámka:

Konverzí dokumentu se nepotvrzuje správnost a pravdivost údajů obsažených v dokumentu a jejich soulad s právními předpisy. Kontrolu doložky lze provést v centrální evidenci doložek na adrese <https://www.czechpoint.cz/overovacidolozky>.

odvětví ceny a odhady pozemků a porostů jak lesních,
tak ostatní zeleně mimo les
Pořežany 36, 375 01 Týn nad Vltavou e-mail:

Znalecký posudek

604/2/2022- oprava II

na výpočet poplatku za trvalé odnětí plnění funkce lesa
lesních pozemků p.p.č. dle KN 3827/2 a 4651
v k.ú. Staré Město u Moravské Třebové, obec Staré Město, okres Svitavy,
p.p.č. dle KN 2995/1 a 7902/3
v k.ú. Opatov v Čechách, obec Opatov, okres Svitavy,

na výpočet poplatku za dočasné odnětí plnění funkce lesa
lesních pozemků p.p.č. dle KN 3827/1
v k.ú. Staré Město u Moravské Třebové, obec Staré Město, okres Svitavy,
p.p.č. dle KN 7902/1 a 7902/2
v k.ú. Opatov v Čechách, obec Opatov, okres Svitavy,

na výpočet škody a náhrady způsobené na produkčních funkcích lesa
pozemku za dočasné odnětí plnění funkce lesa
lesních pozemků p.p.č. dle KN 3827/1
v k.ú. Staré Město u Moravské Třebové, obec Staré Město, okres Svitavy,
p.p.č. dle KN 7902/1 a 7902/2
v k.ú. Opatov v Čechách, obec Opatov, okres Svitavy,

na výpočet škody a náhrady způsobené na produkčních funkcích lesa
pozemku za trvalé odnětí plnění funkce lesa
lesního pozemku p.p.č. dle KN 3827/2 a 4651
v k.ú. Staré Město u Moravské Třebové, obec Staré Město, okres Svitavy,
p.p.č. dle KN 2995/1 a 7902/3
v k.ú. Opatov v Čechách, obec Opatov, okres Svitavy

a

Objednatel posudku: Dopravoprojekt Brno a.s., Kounicova 271/13, 602 00 Brno

Účel posudku: výpočet poplatku za trvalé a dočasné odnětí plnění funkce lesa lesních
pozemků pro akci: D35 Opatovec - Staré Město
výpočet poplatku za trvalé a dočasné odnětí plnění funkce lesa lesních
pozemků pro akci: D35 Opatovec - Staré Město

Posudek obsahuje třináct stran textu. Objednateli se předává ve třech vyhotoveních,
jedno vyhotovení zůstává založeno u znalce.

V Pořežanech 15. března 2023

Vyhotovení č. 4

1. Úvod

1.1. Údaje o pozemcích

- okres: Svitavy
- obec: Staré Město
- katastrální území: Staré Město u Moravské Třebové
- LV 12
- vlastnické právo: Česká republika, podíl 1/1
- právo hospodařit s majetkem státu:
Lesy České republiky, s.p., Přemyslova 1106/19, Nový Hradec Králové,
50008 Hradec Králové
- pozemek: p.p.č. dle KN 3827/1 o výměře 18 898 m² - plocha dočasného záboru 295 m²
- pozemek: p.p.č. dle KN 3827/2 o výměře 120 m² - plocha trvalého záboru 120 m²
- pozemek: p.p.č. dle KN 4651 o výměře 17 m² - plocha trvalého záboru 17 m²
- druh pozemku: lesní pozemek

- okres: Svitavy
- obec: Opatov
- katastrální území: Opatov v Čechách
- LV 605
- vlastnické právo: Česká republika, podíl 1/1
- právo hospodařit s majetkem státu:
Lesy České republiky, s.p., Přemyslova 1106/19, Nový Hradec Králové,
50008 Hradec Králové
- pozemek: p.p.č. dle KN 2995/1 o výměře 164 231 m² - plocha trvalého záboru 253 m²
- pozemek: p.p.č. dle KN 7902/3 o výměře 2 291 m² - plocha trvalého záboru 2 291 m²
- pozemek: p.p.č. dle KN 7902/1 o výměře 1 011 m² - plocha dočasného záboru 130 m²
- pozemek: p.p.č. dle KN 7902/2 o výměře 1 783 m² - plocha dočasného záboru 71 m²
- druh pozemku: lesní pozemek

1.2. Označení zadavatele posudku

- Dopravoprojekt Brno a.s., Kounicova 271/13, 602 00 Brno

1.3. Účel posudku

- výpočet škody způsobené na produkčních funkcích lesa pozemku za trvalé a dočasné odnětí plnění funkce lesa lesních pozemků pro akci: D35 Opatovec - Staré Město
- výpočet poplatku za trvalé a dočasné odnětí plnění funkce lesa lesních pozemků pro akci: D35 Opatovec - Staré Město

1.4. Speciální požadavky zadavatele

- nejsou

1.5. Podklady pro vypracování posudku

- Informace o LV 605 v k.ú. Opatov v Čechách, obec Opatov, okres Svitavy na veřejně přístupném internetovém serveru www.cuzk.cz – nahlížení do katastru nemovitostí

- Informace o LV 12 v k.ú. Staré Město u Moravské Třebové, obec Staré Město, okres Svitavy na veřejně přístupném internetovém serveru www.cuzk.cz – nahlížení do katastru nemovitostí
- Informace z Lesního Hospodářského Plánu pro LHC Svitavy, platnost 2019 - 2028 na příslušné lesní porosty
- Porostní mapa
- Katastrální mapa
- podklady akce D35 Opatovec - Staré Město, obchvat poskytnuté zadavatelem

1.6. Předpis, podle něhož se výpočet provádí

- Výpočet poplatku za odnětí funkce lesa je proveden podle Zákona o lesích č. 289/1995 Sb.
- Výpočet výše škody způsobené na lesích je proveden podle vyhlášky ministerstva zemědělství č. 55/1999 Sb., o způsobu výpočtu výše újmy nebo škody způsobené na lesích, ve znění vyhlášky č. 296/2018 Sb.

2. Nález

2.1. Bližší údaje o nemovitosti

Výpočet výše újmy nebo škody vzniklé na lesích v důsledku dočasného odnětí plnění funkcí lesa se vypočítává pro lesní pozemky p.p.č. dle KN 3827/1 v k.ú. Staré Město u Moravské Třebové, obec Staré Město, okres Svitavy, p.p.č. dle KN 7902/1 a 7902/2 v k.ú. Opatov v Čechách, obec Opatov, okres Svitavy.

Výpočet výše újmy nebo škody vzniklé na lesích v důsledku trvalého odnětí plnění funkcí lesa se vypočítává pro lesní pozemky p.p.č. dle KN 3827/2 a 4651 v k.ú. Staré Město u Moravské Třebové, obec Staré Město, okres Svitavy, p.p.č. dle KN 2995/1 a 7902/3 v k.ú. Opatov v Čechách, obec Opatov, okres Svitavy.

Výpočet poplatku za odnětí funkce lesa v důsledku dočasného odnětí plnění funkcí lesa se vypočítává pro lesní pozemky p.p.č. dle KN 3827/1 v k.ú. Staré Město u Moravské Třebové, obec Staré Město, okres Svitavy, p.p.č. dle KN 7902/1 a 7902/2 v k.ú. Opatov v Čechách, obec Opatov, okres Svitavy.

Výpočet poplatku za odnětí funkce lesa v důsledku trvalého odnětí plnění funkcí lesa se vypočítává pro lesní pozemky p.p.č. dle KN 3827/2 a 4651 v k.ú. Staré Město u Moravské Třebové, obec Staré Město, okres Svitavy, p.p.č. dle KN 2995/1 a 7902/3 v k.ú. Opatov v Čechách, obec Opatov, okres Svitavy.

Lesní pozemky v k.ú. Staré Město u Moravské Třebové, obec Staré Město, okres Svitavy se nachází v komplexu lesních pozemků v lokalitě s místním názvem „Nad hájenkou“. Pozemky nebyli v době venkovního šetření geodeticky zaměřeny, pro potřeby tohoto posudku byla použita hranice uživatelská. Označení jednotlivých porostních skupin je dle platného lesního hospodářského plánu. Pro zjištění výše škody vzniklé na lesích v důsledku dočasného odnětí plnění funkcí lesa lesního majetku byla použita vyhláška Mze č. č. 296/2018 Sb., s využitím výpisu z lesního hospodářského plánu, dále pak výsledků místního

šetření provedeného za účelem zjištění současného stavu oceňovaných lesních porostů a lesních porostních skupin, retrospektivně upraveného k době ocenění.

Lesní pozemky v k.ú. Opatov v Čechách, obec Opatov, okres Svitavy se nachází v komplexu lesních pozemků v lokalitě s místním názvem „U mlýna“. Pozemky nebyli v době venkovního šetření geodeticky zaměřeny, pro potřeby tohoto posudku byla použita hranice uživatelská. Označení jednotlivých porostních skupin je dle platného lesního hospodářského plánu. Pro zjištění výše škody vzniklé na lesích v důsledku dočasného odnětí plnění funkcí lesa lesního majetku byla použita vyhláška Mze č. č. 296/2018 Sb., s využitím výpisu z lesního hospodářského plánu, dále pak výsledků místního šetření provedeného za účelem zjištění současného stavu oceňovaných lesních porostů a lesních porostních skupin, retrospektivně upraveného k době ocenění.

Lesní pozemky náleží do lesní oblasti 31 – Českomoravské meziohří a jsou zařazeny do kategorie lesů hospodářských a lesů zvláštního určení - lesy v chráněné oblasti přirozené akumulace vod, imisní pásmo D. Pozemky patří lesního hospodářského celku LHC Svitavy, pro příslušné trvalé lesní porosty je zpracován lesní hospodářský plán s platností pro období od 2019 do 2028.

2.2. Údaje o pozemcích – dočasné a trvalé odnětí

k.ú.	lesní pozemek	Trvalý zábor (m ²)	Dočasný zábor (m ²)	Věcné břemeno (m ²)
Staré Město u Moravské Třebové	3827/1		295	
	3827/2	120		
	4651	17		
SA		137	295	0

k.ú.	lesní pozemek	Trvalý zábor (m ²)	Dočasný zábor (m ²)	Věcné břemeno (m ²)
Opatov v Čechách	2995/1	253		
	7902/3	2291		
	7902/1		130	
	7902/2		71	
SA		2544	201	0

3. Výpočet poplatku

3.1 Všeobecné údaje o výpočtu poplatku za dočasné odnětí

$$OLP = PP * CD * f * P$$

kde

OLP = poplatek za odnětí lesních pozemků

PP = průměrná roční potenciální produkce lesů v ČR v m³/ha ... 6,3 m³/ha

CD = průměrná cena dřeva na odvozním místě v Kč/m³ 858 Kč/m³

P = výměra pozemku v ha

f = faktor ekologické váhy lesa – les hospodářský 1,4
 – lesy v chráněné oblasti přirozené
 akumulace vod 2,0

3.2 Vlastní výpočet poplatku

k.ú. Staré Město u Moravské Třebové

p.p.č. dle KN 3827/1

$$OLP = PP * CD * f * P$$

$$OLP = 6,3 * 858 * 1,4 * 0,0295$$

$$OLP = 223 \text{ Kč}$$

k.ú. Opatov v Čechách

p.p.č. dle KN 7902/1

$$OLP = PP * CD * f * P$$

$$OLP = 6,3 * 858 * 2,0 * 0,0130$$

$$OLP = 141 \text{ Kč}$$

k.ú. Opatov v Čechách

p.p.č. dle KN 7902/2

$$OLP = PP * CD * f * P$$

$$OLP = 6,3 * 858 * 2,0 * 0,0071$$

$$OLP = 77 \text{ Kč}$$

3.3 Všeobecné údaje o výpočtu poplatku za trvalé odnětí

$$OLP = \frac{PP * CD * f}{0,02} * P$$

kde

OLP = poplatek za odnětí lesních pozemků

PP = průměrná roční potenciální produkce lesů v ČR v m³/ha ... 6,3 m³/ha

CD = průměrná cena dřeva na odvozním místě v Kč/m³ 858 Kč/m³

P = výměra pozemku v ha

f = faktor ekologické váhy lesa – les hospodářský 1,4
– lesy v chráněné oblasti přirozené
akumulace vod 2,0

3.2 Vlastní výpočet poplatku

k.ú. Staré Město u Moravské Třebové
p.p.č. dle KN 3827/2

$$OLP = \frac{PP \cdot CD \cdot f}{0,02} \cdot P$$

$$OLP = \frac{6,3 \cdot 858 \cdot 1,4}{0,02} \cdot 0,0120$$

$$OLP = 4\,541 \text{ Kč}$$

k.ú. Staré Město u Moravské Třebové
p.p.č. dle KN 4651

$$OLP = \frac{PP \cdot CD \cdot f}{0,02} \cdot P$$

$$OLP = \frac{6,3 \cdot 858 \cdot 1,4}{0,02} \cdot 0,0017$$

$$OLP = 643 \text{ Kč}$$

k.ú. Opatov v Čechách
p.p.č. dle KN 2995/1

$$OLP = \frac{PP \cdot CD \cdot f}{0,02} \cdot P$$

$$OLP = \frac{6,3 \cdot 858 \cdot 2,0}{0,02} \cdot 0,0253$$

$$OLP = 13\,676 \text{ Kč}$$

k.ú. Opatov v Čechách
p.p.č. dle KN 7902/3

$$OLP = \frac{PP \cdot CD \cdot f}{0,02} \cdot P$$

$$OLP = \frac{6,3 \cdot 858 \cdot 2,0}{0,02} \cdot 0,2291$$

$$OLP = 123\,838 \text{ Kč}$$

4. Výpočet výše újmy nebo škody vzniklé na lesích

4.1 Taxační údaje o trvalém lesním porostu

p.p.č. dle KN 3827/1 v k.ú. Staré Město u Moravské Třebové, 528A7

- plocha dočasného záboru 295 m²
- hospodářský soubor 453 - obmýtlí 110 let
- lesní typ 4S
- zakmenění 9
- věk 64 let
- zastoupení: topol osika (OS) 15 m², RVB 1
- dub letní (DB) 30 m², RVB 1
- modřín opadavý (MD) 147 m², RVB 1
- třešeň ptačí (TR) 15 m², RVB 3
- borovice lesní (BO) 44 m², RVB 2
- smrk ztepilý (SM) 44 m², RVB 1

p.p.č. dle KN 3827/2 v k.ú. Staré Město u Moravské Třebové, 528A7

- plocha trvalého záboru 120 m²
- hospodářský soubor 453 - obmýtlí 110 let
- lesní typ 4S
- zakmenění 9
- věk 64 let
- zastoupení: topol osika (OS) 36 m², RVB 1
- bříza bradavičnatá (BR) 84 m², RVB 1

p.p.č. dle KN 4651 v k.ú. Staré Město u Moravské Třebové, 505G7a

- plocha trvalého záboru 17 m²
- hospodářský soubor 7447 - obmýtlí 40 let
- lesní typ 4S
- zakmenění 9
- věk 68 let
- zastoupení: topol *species* (TPX) 17 m², RVB 6

p.p.č. dle KN 2995/1 v k.ú. Opatov v Čechách, 254A2b

- plocha trvalého záboru 55 m²
- hospodářský soubor 456 - obmýtlí 130 let
- lesní typ 4K
- zakmenění 10
- věk 16 let
- zastoupení: topol osika (OS) 19 m², RVB 1
- dub letní (DB) 14 m², RVB 2
- olše lepkavá (OL) 3 m², RVB 2
- bříza bradavičnatá (BR) 19 m², RVB 1

p.p.č. dle KN 2995/1 v k.ú. Opatov v Čechách, 253B9

- plocha trvalého záboru 146 m²
- hospodářský soubor 431 - obmýtlí 110 let
- lesní typ 4K
- zakmenění 9
- věk 93 let
- zastoupení: topol osika (OS) 80 m², RVB 1
dub letní (DB) 66 m², RVB 1

p.p.č. dle KN 2995/1 v k.ú. Opatov v Čechách, 254A103

- plocha trvalého záboru 52 m²
- hospodářský soubor 456 - obmýtlí 130 let
- lesní typ 4K
- bezlesí: lesní cesta

p.p.č. dle KN 7902/3 v k.ú. Opatov v Čechách, 253B9

- plocha trvalého záboru 2 291 m²
- hospodářský soubor 431 - obmýtlí 110 let
- lesní typ 4K
- zakmenění 9
- věk 93 let
- zastoupení: javor klen (KL) 115 m², RVB 4
dub letní (DB) 2 061 m², RVB 2
břlza bradavičnatá (BR) 115 m², RVB 1

p.p.č. dle KN 7902/2 v k.ú. Opatov v Čechách, 253B9

- plocha dočasného záboru 71 m²
- hospodářský soubor 431 - obmýtlí 110 let
- lesní typ 4K
- zakmenění 9
- věk 93 let
- zastoupení: jasan ztepilý (JS) 4 m², RVB 2
dub letní (DB) 67 m², RVB 4

p.p.č. dle KN 7902/1 v k.ú. Opatov v Čechách, 253B9

- plocha dočasného záboru 130 m²
- hospodářský soubor 431 - obmýtlí 110 let
- lesní typ 4K
- zakmenění 9
- věk 93 let
- zastoupení: javor klen (KL) 6 m², RVB 4
dub letní (DB) 118 m², RVB 2
břlza bradavičnatá (BR) 6 m², RVB 1

4.2 Škoda S_1 z trvalého odnětí nebo trval. omezení plnění produkční funkce lesa (§ 3):

Škoda z trvalého odnětí nebo trvalého omezení plnění produkční funkce se jednorázově vypočte podle vzorce

$$S_1 = r * (1 - K) / 0,02$$

kde

S_1 = škoda z trvalého odnětí nebo trvalého omezení plnění produkční funkce

r = celková upravená potenciální renta z lesa, která se zjistí jako vážený aritmetický průměr podle upravených potenciálních lesních rent z lesa plošně převládajících souborů lesních typů v nejnižší jednotce prostorového rozdělení lesa, uvedených pro jednotlivé soubory lesních typů v příloze č.4 vyhlášky

K = koeficient rozsahu omezení, který se určí jako podíl omezeného plnění produkční funkce

lesa a obvyklého plnění produkční funkce lesa

Další položky:

SLT = soubory lesních typů – jedná se o jednotky typologického systému, které sdružují lesní typy podle ekologické příbuznosti vyjádřené hospodářsky významnými vlastnostmi stanoviště

4.3 Škoda S_2 z dočasného odnětí nebo dočasného omezení plnění produkční funkce lesa (§ 4):

Škoda z dočasného odnětí nebo dočasného omezení plnění produkční funkce na dobu jednoho roku se jednorázově vypočte podle vzorce

$$S_2 = r * (1 - K)$$

kde

S_2 = škoda z dočasného odnětí nebo dočasného omezení plnění produkční funkce lesa

r = celková upravená potenciální renta z lesa, která se zjistí jako vážený aritmetický průměr podle upravených potenciálních lesních rent z lesa plošně převládajících souborů lesních typů v

nejnižší jednotce prostorového rozdělení lesa, uvedených pro jednotlivé soubory lesních typů v

příloze č.4 vyhlášky

K = koeficient rozsahu omezení, který se určí jako podíl omezeného plnění produkční funkce

lesa a obvyklého plnění produkční funkce lesa

Další položky:

SLT = soubory lesních typů – jedná se o jednotky typologického systému, které sdružují lesní typy podle ekologické příbuznosti vyjádřené hospodářsky významnými vlastnostmi stanoviště

Doba odn. = doba dočasného odnětí nebo dočasného omezení plnění produkční funkce lesa vyjádřená v měsících

4.4 Škoda S_5 z předčasného smýcení lesního porostu (§7):

Škoda z předčasného smýcení lesního porostu se jednorázově vypočte podle vzorce

$$S_5 = Hlp_a * Mn / 100$$

kde

S_5 = škoda z předčasného smýcení lesního porostu,

H_{pa} = hodnota lesního porostu v roce předčasného smýcení lesního porostu. Vypočte se vynásobením TH_{pa} hodnotou aktuálního zakmenění lesního porostu, případně se upraví přírážkou a srážkami dle přílohy č. 2 vyhlášky a vynásobí se plochou škody

M_n = procento mýtní nezralosti, jehož hodnota se zjistí podle přílohy č. 5 vyhlášky

Další položky:

B_{on} = relativní bonita lesní dřeviny - vyjadřuje odhad míry produkční schopnosti dřeviny

TH_{pa} = tabulková hodnota lesního porostu ve věku a, při zakmenění 1,0 podle skupin lesních dřevin v Kč/m²

Úpr% = úprava hodnoty lesního porostu H_{pa} srážkami nebo přírážkami v procentech podle přílohy č.2 vyhlášky

4.5 Vlastní výpočet výše škody způsobené na lesích - dočasné odnětí

Parcela	Porost	Et	PloEt	Věk	Ob	Zk	Dřev	PloDf	Bn	DrŠk	PloŠk	SLT	Renta	MyNz	K	H _{pa}	TH _{pa}	Upr%	MJ	CenaO	CenaN	Množ	S		
3827/1	828A7	7	295					295		2	295	45	0,4554		0,0										
3827/1	828A7	7	295	64	9	BD	44	2	5	44				65		1253,7637	318607	0							
3827/1	828A7	7	295	64	9	DB	30	1	5	30				41		1543,2282	571568	0							
3827/1	828A7	7	295	64	9	MD	147	1	5	147				28		5557,4894	820907	0							
3827/1	828A7	7	295	64	9	OS	15	1	5	15				34		199,8091	14,8123	0							
3827/1	828A7	7	295	64	9	SM	44	1	5	44				15		2213,3013	98,4187	0							
3827/1	828A7	7	295	64	9	TR	15	3	5	15				08		614,5288	45,5525	0							
7902/1	25389	9	130					130		2	130	4K	0,3169		0,0										
7902/1	25389	9	130	93	9	BR	6	1	5	6				0		65,8284	10,3388	0							
7902/1	25389	9	130	93	9	DB	118	2	5	118				9		7985,1886	75,1901	0							
7902/1	25389	9	130	93	9	KL	6	4	5	6				30		225,1411	41,8928	0							
7902/2	25389	9	71	93	9			71		2	71	4K	0,3169		0,0										
7902/2	25389	9	71	93	9	DB	67	4	5	67				41		3599,7993	89,8975	0							
7902/2	25389	9	71	93	9	JS	4	2	5	4				10		131,3624	36,4729	0							
Celkem za doklad:																									

4.6 Vlastní výpočet výše škody způsobené na lesích - trvalé odnětí

Parcela	Porost	Et	PloEt	Věk	Ob	Zk	Dřev	PloDf	Bn	DrŠk	PloŠk	SLT	Renta	MyNz	K	H _{pa}	TH _{pa}	Upr%	MJ	CenaO	CenaN	Množ	S		
2995/1	25389	9	146					146		1	146	4K	0,3169		0,0										
2995/1	25389	9	146	93	9	DB	66	1	5	66				9		5246,0239	88,3189	0							
2995/1	25389	9	146	93	9	OS	60	1	5	60				0		1260,6120	16,0760	0							
2995/1	254A193	0	52					52		1	52	4K	0,3169		0,0										
2995/1	254A2b	2	55					55		1	55	4K	0,3169		0,0										
2995/1	254A2b	2	55	10	10	BR	19	1	5	19				100		153,4307	8,0783	0							
2995/1	254A2b	2	55	16	10	DB	14	2	5	14				100		346,1416	24,2244	0							
2995/1	254A2b	2	55	10	10	OL	3	2	5	3				100		37,9995	12,9995	0							
2995/1	254A2b	2	55	10	10	OS	19	1	5	19				100		246,7024	13,0896	0							
3827/2	828A7	7	120					120		1	120	45	0,4554		0,0										
3827/2	828A7	7	120	64	9	BR	84	1	5	84				37		746,0888	9,8689	0							
3827/2	828A7	7	120	64	9	OS	36	1	5	36				34		479,9185	14,8123	0							
4681	505G7a	7a	17					17		1	17	45	0,4554		0,0										
4681	505G7a	7a	17	68	9	TPX	17	0	5	17				0		365,8907	24,1105	0							
7902/3	25389	9	2291					2291		1	2291	4K	0,3169		0,0										
7902/3	25389	9	2291	93	9	BR	116	1	5	116				0		1070,0451	10,3388	0							
7902/3	25389	9	2291	93	9	DB	2091	2	5	2091				9		139470,116	75,1901	0							
7902/3	25389	9	2291	93	9	KL	115	4	5	115				30		4315,2048	41,8928	0							
Celkem za doklad:																									

6. Rekapitulace

Na základě podkladů a místního šetření byl proveden výpočet výše újmy nebo škody vzniklé na lesích v důsledku dočasného odnětí plnění funkcí lesa p.p.č. dle KN 3827/1 v k.ú. Staré Město u Moravské Třebové, obec Staré Město, okres Svitavy, p.p.č. dle KN 7902/1 a 7902/2 v k.ú. Opatov v Čechách, obec Opatov, okres Svitavy takto:

Celkem zjištěná škoda dočasného odnětí na majetku je 6 191,- Kč.

slovy: šesttisícjednostodevadesátjedna Kč

Na základě podkladů a místního šetření byl proveden výpočet výše újmy nebo škody vzniklé na lesích v důsledku trvalého odnětí plnění funkcí lesa p.p.č. dle KN 3827/2 a 4651 v k.ú. Staré Město u Moravské Třebové, obec Staré Město, okres Svitavy, p.p.č. dle KN 2995/1 a 7902/3 v k.ú. Opatov v Čechách, obec Opatov, okres Svitavy takto:

Celkem zjištěná škoda trvalého odnětí na majetku je 58 824,- Kč.

slovy: padesátosmtisícosmsetdvacetčtyři Kč

Na základě podkladů a místního šetření byl proveden výpočet poplatku v důsledku dočasného odnětí plnění funkcí lesa p.p.č. dle KN 3827/1 v k.ú. Staré Město u Moravské Třebové, obec Staré Město, okres Svitavy, p.p.č. dle KN 7902/1 a 7902/2 v k.ú. Opatov v Čechách, obec Opatov, okres Svitavy takto:

Celkem poplatků z dočasného odnětí na majetku je 441,- Kč.


slovy: čtyřistačtyřicetjedna Kč

Na základě podkladů a místního šetření byl proveden výpočet poplatku v důsledku trvalého odnětí plnění funkcí lesa p.p.č. dle KN 3827/2 a 4651 v k.ú. Staré Město u Moravské Třebové, obec Staré Město, okres Svitavy, p.p.č. dle KN 2995/1 a 7902/3 v k.ú. Opatov v Čechách, obec Opatov, okres Svitavy takto:

Celkem poplatek trvalého odnětí na majetku je 142 698,- Kč.

slovy: jednočtyřicetdvatisícešestsetdevadesátosm Kč

Posudek byl vypracován v Pořežanech 15. března 2023



Znalecká doložka

Znalecký posudek jsem podal jako znalec jmenovaný rozhodnutím Krajského soudu v Českých Budějovicích ze dne 26.6.2006 č.j. Spr. 2166/2005 pro základní obor ekonomika, odvětví ceny a odhady pozemků a porostů jak lesních, tak ostatní zeleně mimo les, zapsaný v seznamu znalců a tlumočnicků vedeném Krajským soudem v Českých Budějovicích. Jsem si vědom následků vědomě nepravdivého znaleckého posudku.

Znalecký posudek je zapsán pod poř. č. 604/2/2022 znaleckého deníku.

Znalečné účtuji podle přiložené likvidace.

Tento posudek je vypracován ve čtyřech vyhotoveních, z toho tři obdrží objednavatel a jedno zůstává uloženo u znalce.

Tento posudek obsahuje třináct stran včetně znalecké doložky.