



LESY ČESKÉ REPUBLIKY, S.P.

SML-00039-2023-229

SMLOUVA O ZŘÍZENÍ SLUŽEBNOSTI INŽENÝRSKÉ SÍTĚ

dle ustanovení § 1257 a násl. zákona č. 89/2012 Sb., občanský zákoník,
ve znění pozdějších předpisů (dále jen „občanský zákoník“)
č.sml. obtíženého VB 04/2023

Lesy České republiky, s.p.

se sídlem Přemyslova 1106/19, Nový Hradec Králové, 500 08 Hradec Králové

IČO: 421 96 451

DIČ: CZ42196451

zapsaný v obchodním rejstříku vedeném Krajským soudem v Hradci Králové, oddíl AXII,
vločka 540

zastoupený:

LS Kraslice,

bankovní spojení: Komerční banka, a.s.

číslo účtu: 19-4595390287/0100

(dále jako „*obtížený*“) na straně jedné

a

Sokolovská vodárenská s.r.o.

se sídlem Svatopluka Čecha 1001, 356 01 Sokolov

IČO: 26348675

DIČ: CZ26348675

zapsaná v obchodním rejstříku vedeném Krajským soudem v Plzni, oddíl C, vločka 14544

zastoupená:

Míroslavem Boudou nar. 5. července 1956 – jednatelem společnosti

Ing. Petrem Janurou nar. 5. března 1986 – jednatelem společnosti

(dále jako „*oprávněný*“) na straně druhé

(obtížený a oprávněný dále též společně jako „*smluvní strany*“ a každý jednotlivě jako „*smluvní strana*“)

uzavírají níže uvedeného dne, měsíce a roku tuto Smlouvu o zřízení služebnosti inženýrské sítě
(dále jen „*smlouva*“):

I.

Úvodní ustanovení

1. Obtížený prohlašuje, že mu svědčí právo hospodařit s následujícími pozemky, jejichž vlastníkem je Česká republika:

Parcelní číslo	Druh pozemku	Způsob využití	Výměra v m ²	Výměra zřizované služebnosti dle GP v m ²	Katastrální území	LV	Obec
1473/1	lesní pozemek	les jiný než hospodářský	2497310	3723,07	Háj u Jindřichovic	11	Jindřichovice
2512	vodní plocha	koryto vodního toku	115	9,10	Háj u Jindřichovic	11	Jindřichovice
821/8	lesní pozemek	---	710833	507,90	Jindřichovice v Krušných horách	11	Jindřichovice
3456	vodní plocha	koryto vodního toku	196	15,17	Jindřichovice v Krušných horách	11	Jindřichovice
Celkem				2120,36			

vše zapsáno u Katastrálního úřadu pro Karlovarský kraj, Katastrální pracoviště Sokolov, na LV č. 11, pro obec Jindřichovice, k. ú. Háj u Jindřichovic a Jindřichovice v Krušných horách (dále jen „**služebné pozemky**“).

II.

Předmět smlouvy

1. Obtížený touto smlouvou zřizuje ve prospěch oprávněného ke služebným pozemkům uvedeným v čl. I. této smlouvy služebnost inženýrské sítě spočívající v právu:
- *zřízení a provozování vodovodu včetně zařízení (dále také „**vedení**“)*
 - *přístupu za účelem provozu, užívání, oprav či údržby vedení*
 - *provádění kontroly vedení*
- (dále jen „**služebnost**“).
2. Rozsah služebnosti dle této smlouvy je přesně vymezen v geometrickém plánu č. 741-3004/2022 a v geometrickém plánu č. 143-3004/2022 vyhotoveném [redacted] a schváleném příslušným katastrálním úřadem dne 8.11.2022, který je jako příloha č. 1 nedílnou součástí této smlouvy.
3. Oprávněný se zavazuje služebnost dle této smlouvy vykonávat na služebných pozemcích **pouze v rozsahu stanoveném geometrickým plánem**. Výkon služebnosti nad rámec vymezený geometrickým plánem je možný pouze s předchozím písemným souhlasem obtíženého; oprávněný je plně srozuměn s tím, že obtížený není povinen takový souhlas udělit. V případě udělení souhlasu obtíženým dojde k rozšíření rozsahu služebnosti dle této

smlouvy a oprávněný se zavazuje zaplatit obtíženému náhradu, a to na základě vzájemné dohody smluvních stran. Nedojde-li mezi smluvními stranami k takové dohodě, oprávněný se zavazuje obtíženému zaplatit náhradu ve výši dle znaleckého posudku vypracovaného soudním znalcem vybraným obtíženým.

4. Služebnost dle této smlouvy se zřizuje na dobu *životnosti inženýrské sítě (vedení)*.
5. Oprávněný služebnost dle této smlouvy přijímá a obtížený je povinen výkon služebnosti strpět.

III.

Úplata

1. Smluvní strany ujednaly, že služebnost dle této smlouvy se zřizuje úplatně. Oprávněný se tak zavazuje zaplatit obtíženému jednorázovou úplatu ve výši **106.380,- Kč (slovy: jednošesttisíctřistaosmdesát korun českých) bez DPH**. K takto ujednané úplatě bude připočtena DPH ve výši dle příslušných právních předpisů.
2. Oprávněný se zavazuje zaplatit obtíženému úplatu dle odst. 1 tohoto článku smlouvy na základě daňového dokladu (faktury) vystaveného obtíženým, a to ve prospěch účtu obtíženého, č. ú. 19-4595390287/0100, vedeného u Komerční banky a.s., pobočka Kraslice. Dnem úhrady se rozumí den připsání úplaty v její plné výši ve prospěch účtu obtíženého. Obtížený je oprávněn daňový doklad (fakturu) vystavit po oboustranném podpisu této smlouvy.
3. Oprávněný se současně zavazuje uhradit úplatu dle tohoto článku smlouvy nejpozději do 15 dnů ode dne vystavení řádného daňového dokladu (faktury), když za datum uskutečnění zdanitelného plnění se považuje den vystavení daňového dokladu (faktury). Daňový doklad (faktura) bude vystaven a zaslán na adresu oprávněného uvedenou v záhlaví této smlouvy.

IV.

Práva a povinnosti smluvních stran

1. Obtížený je na základě služebnosti dle této smlouvy povinen mj. *umožnit přístup na pozemek za účelem oparvy a údržby vedení po předchozím oznámení oprávněným*.
2. Oprávněný se na základě služebnosti nabyté dle této smlouvy zavazuje mj. *udržovat oblast ochranného pásma a trsau vedení (včetně zařízení) ve stavu odpovídajícím požadavkům příslušných právních předpisů, a to na vlastní náklad*.
3. Oprávněný není oprávněn zřídit na služebných pozemcích jakékoli stavby bez předchozího písemného souhlasu obtíženého.
4. Oprávněný se zavazuje užívat služebné pozemky a vykonávat služebnost za dodržení podmínek této smlouvy.
5. Obtížený neodpovídá za jakékoli újmy vzniklé na služebných pozemcích v důsledku výkonu práv ze služebnosti oprávněným či třetími osobami. Oprávněný se naopak zavazuje nahradit obtíženému veškeré případné újmy, které vzniknou v souvislosti s výkonem služebnosti dle této smlouvy.
6. Oprávněný se zavazuje při výkonu služebnosti dle této smlouvy co nejvíce šetřit práv obtíženého.

7. Oprávněný se zavazuje udržovat oblast ochranného pásma a trasu vedení (včetně zařízení) ve stavu odpovídajícím požadavkům příslušných právních předpisů, a to na vlastní náklad. Oprávněný se dále zavazuje zaplatit obtíženému veškeré náklady v souvislosti se směrovým kácením včetně nákladů s tímto souvisejících. Pro případ nedodržení povinnosti oprávněného dle věty první tohoto odstavce, je oprávněn údržbu provést, popř. zajistit její provedení, obtížený na náklad oprávněného. Oprávněný se tak zavazuje obtíženému rovněž zaplatit veškeré náklady v souvislosti s plněním povinnosti za oprávněného takto vzniklé.
8. Oprávněný se zavazuje oznámit obtíženému předem vstup na služebné pozemky, a to nejméně 48 hod. předem, s výjimkou havarijního stavu. V případě havarijního stavu se oprávněný zavazuje o vstupu na služebné pozemky obtíženého informovat bezodkladně po tomto vstupu, nejpozději však do 48 hod. od vstupu. Oprávněný se zavazuje po skončení prací uvést vždy služebné pozemky do původního stavu, a to výlučně na svůj náklad. V případě vstupu bude o tomto pořízení písemný záznam, jehož součástí bude popis stavu, v jakém jsou služebné pozemky předávány obtíženému (popř. nájemci). Pro případ, že ze strany oprávněného nedojde k uvedení služebných pozemků do původního stavu, je obtížený oprávněn takto učinit, resp. zajistit, sám na náklad oprávněného.
9. Pro případ dotčení trasy vedení z důvodů na straně obtíženého, zejména v souvislosti se stavebními pracemi (stavbou), se oprávněný zavazuje obtíženému poskytnout potřebný souhlas, a to nejpozději do 14 dnů od obdržení výzvy obtíženého. V případě, že v této lhůtě oprávněný neučiní či odmítne souhlas udělit, platí, že jím byl souhlas udělen a současně je oprávněný povinen uhradit obtíženému veškeré náklady, které mu v souvislosti s porušením tohoto ujednání (zejména udělení souhlasu řádně a včas) vzniknou.
10. Oprávněný se zavazuje poskytnout obtíženému veškerou dokumentaci vztahující se ke služebnosti.
11. Po zániku služebnosti dle této smlouvy je oprávněný povinen uvést služebné pozemky do původního stavu, a to na svůj náklad.
12. Veškeré náklady na zachování, opravy a údržbu služebných pozemků či staveb se na nich nacházejících ponese a bude provádět oprávněný na svůj náklad, a to v rozsahu potřebném pro řádné užívání služebných pozemků v souladu s touto smlouvou. Pro případ, že oprávněný takto neučiní, a to ani v přiměřené lhůtě stanovené písemně obtíženým, je obtížený oprávněn provést taková potřebná jednání sám, popř. zajistit jejich provedení třetí osobou; v takovém případě je oprávněný povinen náklady s takovým provedením vzniklé obtíženému uhradit v plné výši.
13. Obtížený neodpovídá za jakékoli škody, které na vedení, popř. zařízení vzniknou, zejména pak za škody vzniklé v důsledku nedostatečné ochrany zamezující jejich mechanickému poškození nebo zničení. Oprávněný tímto výslovně prohlašuje, že byl ze strany obtíženého v této souvislosti náležitě informován o specifikách spojených se služebností a služebními pozemky, zejména pak o lesní dopravě, přibližování a těžbě dříví (prováděnou i osobami od obtíženého odlišnými), s proměnlivou únosností v místě a čase a dále o využití služebných pozemků v průběhu zimního období.

V.

Vklad do katastru nemovitostí

1. Smluvní strany ujednaly, že návrh na vklad služebnosti dle této smlouvy do katastru nemovitostí je oprávněn podat pouze obtížený, a to bezodkladně po uhrazení úplaty dle čl. III. této smlouvy.
2. Poplatek spojený s návrhem na vklad služebnosti dle této smlouvy jde k tíži oprávněného.
3. Náklady spojené s vyhotovením geometrického plánu za účelem vymezení přesného rozsahu služebnosti jdou rovněž k tíži oprávněného. Veškeré náklady vzniklé v souvislosti s touto smlouvou jdou k tíži oprávněného.
4. Pro případ, že by tato smlouva byla nebo se stala z jakéhokoliv důvodu neplatnou nebo nezpůsobilou k provedení vkladu služebnosti ve prospěch oprávněného nebo v případě, že by nedošlo k zápisu služebnosti ve prospěch oprávněného dle této smlouvy do katastru nemovitostí z jiného důvodu, zavazují se tímto smluvní strany uzavřít bez zbytečného odkladu novou bezvadnou smlouvu o zřízení služebnosti ke služebným pozemkům, jejíž obsah bude v podstatných náležitostech, po odstranění zjištěných vad, odpovídat obsahu této smlouvy.

VI.

Sankční ujednání, odstoupení od smlouvy

1. Oprávněný se zavazuje zaplatit obtíženému smluvní pokutu v případě, že:
 - a) oprávněný se ocitl v prodlení s úhradou úplaty obtíženému dle této smlouvy, a to ve výši 0,05 % z dlužné částky, za každý i započatý den prodlení,
 - b) oprávněný porušil svou povinnost dle čl. II. odst. 3 smlouvy a vykonával oprávnění z věcného břemene nad rámec vymezený geometrickým plánem bez předchozího písemného souhlasu obtíženého, a to ve výši 5.000,- Kč, za každé takové jednotlivé porušení.
2. Uplatněním ani zaplacením smluvní pokuty není nikterak omezeno či jinak dotčeno právo obtíženého na náhradu škody, a to v plném rozsahu.
3. Kterákoli ze smluvních stran je oprávněna od této smlouvy písemně odstoupit v případech a za podmínek stanovených příslušnými právními předpisy nebo touto smlouvou.
4. Obtížený je oprávněn od smlouvy odstoupit v případě, že:
 - a) oprávněný užíval služebné pozemky či vykonával služebnost v rozporu s touto smlouvou,
 - b) oprávněný porušil svou povinnost dle čl. II. odst. 3 smlouvy a vykonával služebnost nad rámec vymezený geometrickým plánem bez předchozího písemného souhlasu obtíženého,
 - c) oprávněný se ocitl v prodlení s úhradou úplaty obtíženému dle této smlouvy.

VII.**Doložky platnosti**

1. Pro platnost této smlouvy je v souladu se Statutem obtíženého, zákonem č. 77/1997 Sb., o státním podniku, ve znění pozdějších předpisů (dále jen „zákon o státním podniku“), a zákonem č. 289/1995 Sb., o lesích a o změně a doplnění některých zákonů (lesní zákon), ve znění pozdějších předpisů (dále jen „zákon o lesích“), nutný souhlas Ministerstva zemědělství jako zakladatele obtíženého (dále jako „zakladatel“), a to ve smyslu ustanovení:
 - a) § 4 odst. 2 zákona o lesích,
 - b) § 17 odst. 2 zákona o státním podniku.
2. Zakladatel udělil obtíženému dle zákona o státním podniku předchozí souhlas k nakládání s určeným majetkem prostřednictvím Statutu obtíženého ze dne 19. 10. 2022, č. j. MZE-57984/2022-16221, odst. 6.3.2. Statutu.
3. Zakladatel udělil obtíženému dle zákona o lesích předběžný souhlas prostřednictvím Instrukce zakladatele ze dne 26. 4. 2013, ve znění pozdějších dodatků, č. j. 25937/2013-MZE-16212 ze dne 26. 4. 2013.

VIII.**Criminal Compliance doložka**

1. Smluvní strany níže svým podpisem stvrzují, že v průběhu vyjednávání o této smlouvě vždy jednaly a postupovaly čestně a transparentně, a současně se zavazují, že takto budou jednat i při plnění této smlouvy a veškerých činnostech s ní souvisejících.
2. Smluvní strany se dále zavazují vždy jednat tak a přijmout taková opatření, aby nedošlo ke vzniku důvodného podezření na spáchání trestného činu či k samotnému jeho spáchání (včetně formy účastenství), v důsledku tedy jednat tak, aby kterékoli ze smluvních stran nemohla být přičtena odpovědnost podle zákona č. 418/2011 Sb., o trestní odpovědnosti právnických osob a řízení proti nim, ve znění pozdějších předpisů, nebo nevznikla trestní odpovědnost fyzických osob (včetně zaměstnanců) podle zákona č. 40/2009 Sb., trestní zákoník, ve znění pozdějších předpisů, případně aby nebylo zahájeno trestní stíhání proti jakémukoli ze smluvních stran včetně jejich zaměstnanců podle platných a účinných právních předpisů.
3. Obtížený za tímto účelem vytvořil tzv. Criminal Compliance Program Lesů České republiky, s.p. (viz www.lesy-cr.cz), a v jeho rámci přijal závazek vymezovat se proti jakémukoli protiprávnímu a neetickému jednání a nastavil postupy k prevenci a odhalování takového jednání.

IX.**Závěrečná ustanovení**

1. Pokud není v této smlouvě ujednáno jinak, řídí se vztahy mezi smluvními stranami příslušnými obecně platnými právními předpisy, zejména občanským zákoníkem.
2. Tuto smlouvu lze měnit či doplňovat pouze formou písemných dodatků podepsaných oběma smluvními stranami.

3. Tato smlouva nabývá platnosti dnem jejího podpisu oběma smluvními stranami. Pokud tato smlouva podléhá povinnosti uveřejnění dle zákona č. 340/2015 Sb., o zvláštních podmínkách účinnosti některých smluv, uveřejňování těchto smluv a o registru smluv (zákon o registru smluv), ve znění pozdějších předpisů, nabývá účinnosti dnem jejího uveřejnění v souladu se zmíněným zákonem; smluvní strany pro tyto případy vyjadřují svůj souhlas s uveřejněním celého znění smlouvy včetně metadat, a to v rozsahu a způsobem stanoveným zákonem. V ostatních případech tato smlouva nabývá účinnosti dnem jejího podpisu oběma smluvními stranami.
4. Tato smlouva je vyhotovena v počtu 3 stejnopisů, z nichž po 1 vyhotovení obdrží každá ze smluvních stran, zbývající je určeno pro potřeby katastrálního úřadu.
5. Smluvní strany prohlašují, že si tuto smlouvu před jejím podpisem přečetly, jejímu obsahu rozumí a bez výhrad s ním souhlasí. Smlouva je vyjádřením jejich pravé, skutečné, svobodné a vážné vůle, na důkaz čehož níže připojují, prosty omylu, své vlastnoruční podpisy.
6. Nedílnou součástí této smlouvy je tato příloha:
 - Příloha č. 1 - Geometrický plán č. 741-3004/2022, vyhotovený Ing. Jiřím Pánkem
 - Příloha č. 2 - Geometrický plán č. 143-3004/2022, vyhotovený Ing. Jiřím Pánkem

V Kraslicích dne 29.6.2023


V Sokolově dne 29.6.2023


Za obtíženého:



 LS Kraslice

Lesy České republiky, s.p.






Miroslav Bouda

jednatel

Sokolovská vodárenská s.r.o.



Ing. Petr Janura

jednatel

Sokolovská vodárenská s.r.o.

VÝKAZ DOSAVADNÍHO A NOVÉHO STAVU ÚDAJŮ KATASTRU NEMOVITOSTÍ

Dosavadní stav			Nový stav												
Označení pozemku parc. číslem	Výměra parcely		Druh pozemku Způsob využití	Označení pozemku parc. číslem	Výměra parcely		Druh pozemku Způsob využití	Typ stavby Způsob využití	Způsob určení výměr	Porovnáni se stavem evidence právních vztahů		Číslo listu vlastnictví	Výměra dílu		Označení dílu
	ha	m ²			ha	m ²				Díl přechází z pozemku označeného v katastru nemovitostí	dřívější poz. evidenci		ha	m ²	
1473/1 2512										1473/1 2512		11 11			

Oprávněný : dle smlouvy

Druh věcného břemene : dle smlouvy

<h3>GEOMETRICKÝ PLÁN pro</h3> <p>vymezení rozsahu věcného břemene k částem pozemků</p>	Geometrický plán ověřil úředně oprávněný zeměměřický inženýr:		Stejnopis ověřil úředně oprávněný zeměměřický inženýr:		
	Jméno, příjmení: [REDACTED]		Jméno, příjmení: [REDACTED]		
	Číslo položky seznamu úředně oprávněných zeměměřických inženýrů: 394/1995		Číslo položky seznamu úředně oprávněných zeměměřických inženýrů: [REDACTED]		
	Dne: 2.11.2022		Dne: [REDACTED]		
Náležitostmi a přesností odpovídá právním předpisům.		Tento stejnopis odpovídá geometrickému plánu v elektronické podobě uloženému v dokumentaci katastrálního úřadu.			
Vyhotovitel: Jiří Pánek, s.r.o. Švabinského 1725 356 05 Sokolov		Katastrální úřad souhlasí s ocelováním parcel.		Ověření stejnopisu geometrického plánu v listinné podobě.	
Číslo plánu: 143-3004/2022		<div style="background-color: black; width: 100px; height: 20px; margin: 0 auto;"></div> <h2 style="margin: 0;">KÚ pro Karlovarský kraj KP Sokolov</h2> <h3 style="margin: 0;">PGP-1006/2022-409</h3> <div style="background-color: black; width: 100px; height: 20px; margin: 0 auto;"></div>			
Okres: Sokolov					
Obec: Jindřichovice					
Kat. území: Háj u Jindřichovic					
Mapový list: Sokolov B-1/42, 7-1/31, /33, /34, /43(KM) Dosavadním vlastníkům pozemků byla poskytnuta možnost seznámit se v terénu a průběhem navrhovaných nových hranic, které byly označeny předepsaným způsobem: neoznačeny					

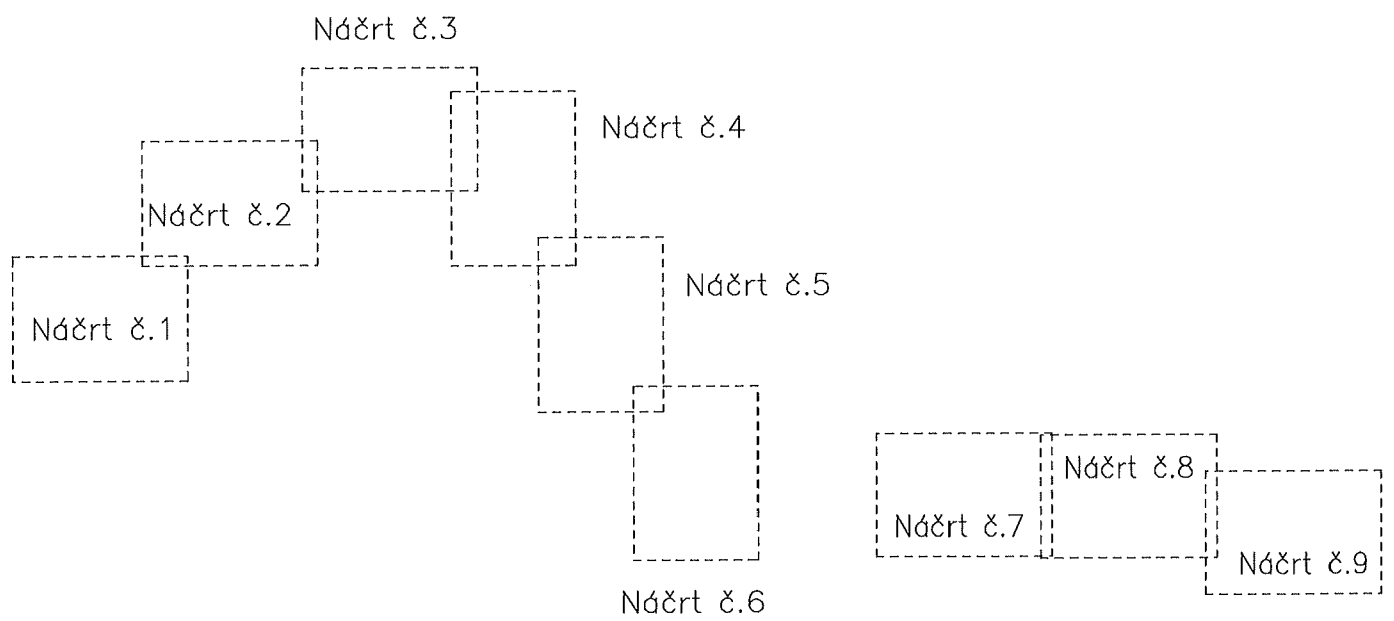
Seznam souřadnic (S-JTSK)

Souřadnice pro zápis do KN							
Číslo bodu	Y	X	kv.	Číslo bodu	Y	X	kv.
119-571	869328.99	1003660.14	8	58	869950.89	1003308.32	3
119-572	869326.16	1003667.74	8	59	869945.50	1003303.68	3
119-726	869157.26	1003716.38	8	60	869944.74	1003305.52	3
119-735	869145.09	1003686.65	8	61	869939.28	1003301.32	3
119-1454	868622.99	1003732.31	8	62	869938.62	1003303.22	3
119-1455	868622.38	1003731.21	8	63	869926.96	1003297.43	3
119-1492	868605.88	1003744.99	8	64	869926.34	1003299.33	3
119-1495	868605.22	1003742.84	8	65	869913.00	1003292.69	3
131-87	870087.37	1003430.10	3	66	869912.40	1003294.59	3
131-93	869964.05	1003318.07	3	67	869898.71	1003288.55	3
131-100	869859.88	1003279.17	3	68	869898.15	1003290.47	3
131-102	869828.60	1003266.57	3	69	869884.16	1003284.39	3
131-131	869436.92	1003540.90	3	70	869883.70	1003286.33	3
131-141	869348.77	1003685.94	3	71	869868.92	1003281.43	3
131-174	869619.45	1003210.54	3	72	869869.20	1003280.57	3
131-179	869661.50	1003197.19	3	73	869867.45	1003279.88	3
131-271	869030.30	1003667.31	3	74	869867.01	1003280.77	3
131-282	868869.09	1003694.25	3	75	869867.13	1003283.12	3
131-309	868772.08	1003707.16	3	76	869861.33	1003277.59	3
131-318	868964.31	1003674.73	3	77	869848.45	1003272.53	3
1	870177.44	1003509.44	3	78	869847.73	1003274.39	3
2	870175.67	1003510.37	3	79	869833.13	1003266.76	3
3	870169.73	1003494.80	3	80	869832.27	1003268.58	3
4	870168.05	1003495.92	3	81	869829.77	1003264.85	3
5	870166.94	1003491.46	3	82	869826.20	1003261.43	3
6	870165.56	1003492.92	3	83	869824.70	1003262.77	3
7	870162.97	1003488.51	3	84	869820.30	1003253.71	3
8	870161.89	1003490.21	3	85	869818.66	1003254.87	3
9	870157.09	1003485.33	3	86	869805.47	1003231.50	3
10	870156.17	1003487.11	3	87	869803.83	1003232.64	3
11	870146.31	1003480.08	3	88	869797.56	1003220.64	3
12	870145.33	1003481.84	3	89	869800.13	1003218.74	3
13	870122.79	1003465.26	3	90	869798.94	1003217.13	3
14	870121.69	1003466.92	3	91	869796.37	1003219.02	3
15	870116.48	1003460.88	3	92	869787.16	1003206.46	3
16	870115.24	1003462.46	3	93	869785.56	1003207.66	3
17	870111.48	1003456.45	3	94	869780.87	1003198.08	3
18	870110.06	1003457.87	3	95	869779.37	1003199.40	3
19	870107.76	1003452.24	3	96	869775.99	1003193.35	3
20	870106.22	1003453.52	3	97	869774.71	1003194.89	3
21	870103.69	1003447.01	3	98	869771.27	1003190.06	3
22	870102.11	1003448.25	3	99	869770.25	1003191.78	3
23	870095.47	1003436.50	3	100	869766.81	1003187.81	3
24	870093.91	1003437.76	3	101	869766.03	1003189.65	3
25	870088.56	1003428.29	3	102	869760.92	1003185.78	3
26	870084.21	1003423.73	3	103	869760.46	1003187.74	3
27	870082.79	1003425.15	3	104	869754.10	1003184.92	3
28	870079.66	1003419.37	3	105	869754.00	1003186.92	3
29	870078.38	1003420.91	3	106	869744.47	1003185.09	3
30	870072.20	1003413.99	3	107	869744.67	1003187.09	3
31	870071.06	1003415.63	3	108	869737.90	1003186.29	3
32	870055.79	1003403.19	3	109	869737.92	1003185.44	3
33	870054.75	1003404.91	3	110	869735.91	1003185.42	3
34	870043.83	1003396.41	3	111	869735.90	1003186.35	3
35	870042.89	1003398.17	3	112	869736.90	1003188.51	3
36	870032.18	1003390.59	3	113	869730.10	1003185.59	3
37	870031.26	1003392.37	3	114	869730.02	1003187.59	3
38	870024.10	1003386.21	3	115	869721.04	1003186.05	3
39	870023.06	1003387.93	3	116	869721.20	1003188.05	3
40	870015.03	1003380.19	3	117	869711.45	1003187.17	3
41	870013.89	1003381.83	3	118	869711.79	1003189.15	3
42	870009.90	1003376.50	3	119	869703.70	1003188.99	3
43	870008.66	1003378.08	3	120	869704.18	1003190.93	3
44	870004.34	1003371.73	3	121	869689.58	1003192.73	3
45	870002.92	1003373.15	3	122	869690.02	1003194.69	3
46	869999.13	1003365.66	3	123	869675.05	1003195.58	3
47	869997.55	1003366.88	3	124	869675.35	1003197.56	3
48	869985.19	1003345.33	3	125	869664.46	1003196.71	3
49	869983.53	1003346.45	3	126	869664.74	1003198.69	3
50	869976.79	1003332.78	3	127	869652.75	1003198.74	3
51	869975.11	1003333.86	3	128	869652.16	1003195.56	3
52	869970.01	1003321.80	3	129	869650.20	1003195.91	3
53	869968.39	1003322.98	3	130	869650.76	1003199.10	3
54	869965.17	1003316.21	3	131	869652.10	1003200.88	3
55	869959.11	1003311.01	3	132	869636.09	1003201.92	3
56	869957.88	1003312.58	3	133	869636.31	1003203.92	3
57	869951.83	1003306.54	3	134	869629.67	1003202.06	3

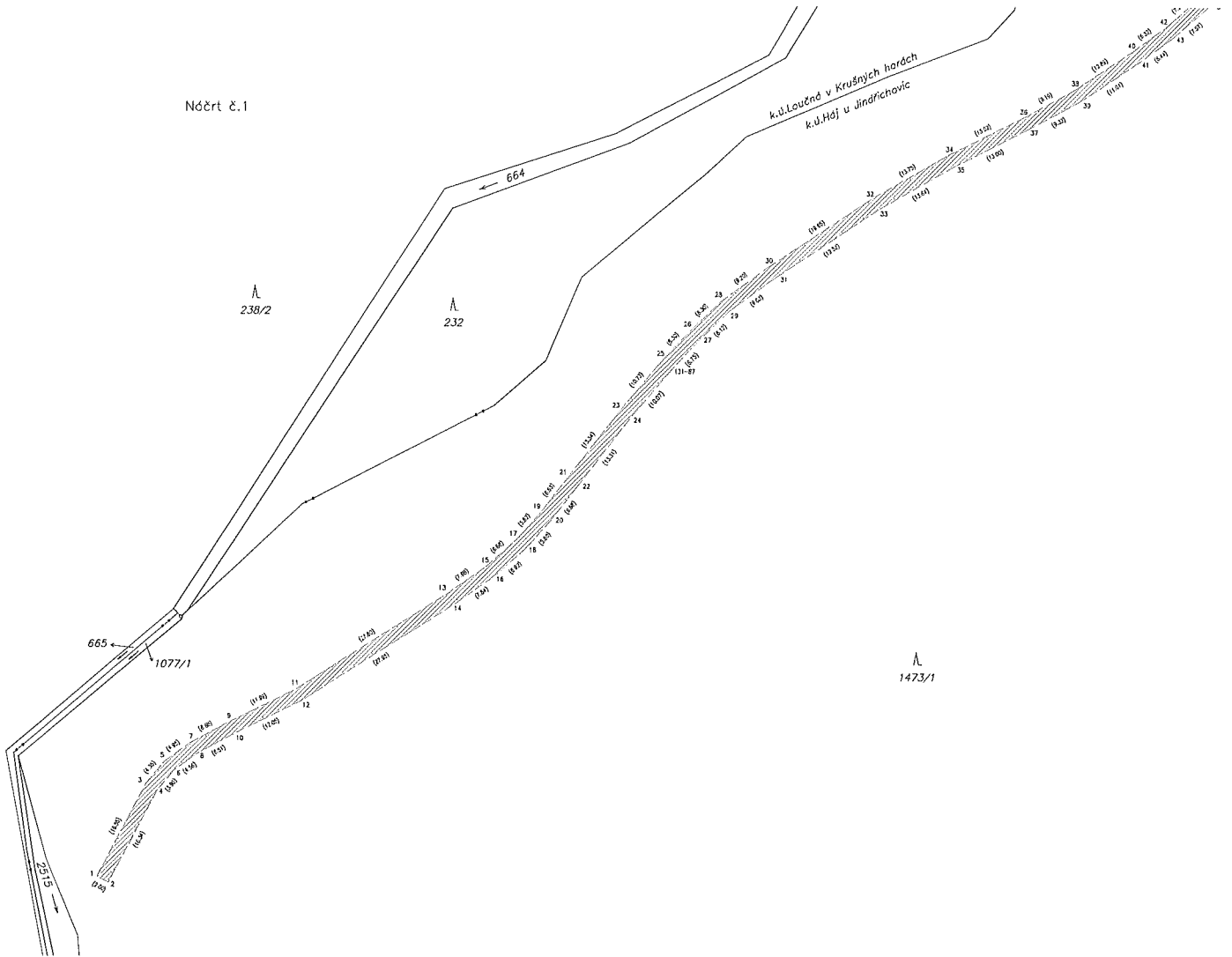
135		869629.99	1003204.06	3		218		869372.81	1003686.90	3	
136		869625.86	1003203.22	3		219		869374.47	1003688.02	3	
137		869626.76	1003205.04	3		220		869369.88	1003691.73	3	
138		869618.39	1003208.67	3		221		869369.23	1003690.99	3	
139		869611.33	1003215.90	3		222		869367.86	1003692.33	3	
140		869612.83	1003217.22	3		223		869368.49	1003693.10	3	
141		869604.56	1003224.54	3		224		869371.52	1003692.88	3	
142		869606.18	1003225.72	3		225		869370.74	1003694.15	3	
143		869598.60	1003233.16	3		226		869369.39	1003695.02	3	
144		869600.28	1003234.26	3		227		869367.98	1003695.17	3	
145		869592.58	1003242.84	3		228		869356.33	1003688.27	3	
146		869594.30	1003243.84	3		229		869355.51	1003690.09	3	
147		869587.61	1003251.90	3		230		869352.62	1003686.40	3	
148		869589.49	1003252.64	3		231		869351.56	1003688.10	3	
149		869585.48	1003260.28	3		232		869349.87	1003684.31	3	
150		869587.40	1003260.86	3		233		869343.36	1003677.10	3	
151		869579.66	1003276.87	3		234		869341.96	1003678.52	3	
152		869581.62	1003277.35	3		235		869338.69	1003673.03	3	
153		869578.15	1003287.22	3		236		869337.43	1003674.59	3	
154		869580.13	1003287.48	3		237		869334.29	1003669.80	3	
155		869577.43	1003293.27	3		238		869333.05	1003671.36	3	
156		869579.41	1003293.57	3		239		869327.51	1003664.11	8	
157		869575.74	1003302.13	3		240		869326.77	1003666.09	8	
158		869577.70	1003302.55	3		241		869151.99	1003703.50	8	
159		869574.37	1003308.11	3		242		869152.93	1003705.81	8	
160		869576.33	1003308.51	3		243		869143.87	1003701.41	3	
161		869573.36	1003314.06	3		244		869143.11	1003703.29	3	
162		869575.32	1003314.46	3		245		869131.60	1003694.54	3	
163		869571.97	1003319.94	3		246		869130.58	1003696.26	3	
164		869573.91	1003320.44	3		247		869114.73	1003683.69	3	
165		869570.08	1003326.94	3		248		869113.49	1003685.27	3	
166		869572.00	1003327.54	3		249		869107.90	1003677.15	3	
167		869567.47	1003334.36	3		250		869106.58	1003678.65	3	
168		869569.37	1003335.00	3		251		869104.91	1003674.74	3	
169		869561.03	1003354.05	3		252		869103.91	1003676.50	3	
170		869562.89	1003354.77	3		253		869100.66	1003673.22	3	
171		869556.91	1003363.23	3		254		869100.10	1003675.14	3	
172		869558.65	1003364.23	3		255		869081.80	1003669.05	3	
173		869551.59	1003370.52	3		256		869081.36	1003671.01	3	
174		869553.27	1003371.60	3		257		869064.40	1003664.94	3	
175		869545.48	1003381.37	3		258		869063.86	1003666.86	3	
176		869547.20	1003382.39	3		259		869060.15	1003663.51	3	
177		869540.61	1003389.08	3		260		869059.65	1003665.45	3	
178		869542.31	1003390.12	3		261		869051.90	1003661.93	3	
179		869537.47	1003394.36	3		262		869051.88	1003663.97	3	
180		869539.21	1003395.36	3		263		869033.74	1003665.11	3	
181		869533.12	1003402.30	3		264		869033.94	1003667.11	3	
182		869534.86	1003403.30	3		265		869018.88	1003665.65	3	
183		869530.06	1003407.44	3		266		869019.00	1003667.65	3	
184		869531.72	1003408.56	3		267		869005.68	1003666.70	3	
185		869524.38	1003414.94	3		268		869005.86	1003668.70	3	
186		869525.96	1003416.16	3		269		868988.14	1003668.45	3	
187		869515.18	1003426.69	3		270		868988.38	1003670.43	3	
188		869516.76	1003427.91	3		271		868976.57	1003670.07	3	
189		869487.89	1003462.35	3		272		868976.91	1003672.05	3	
190		869489.47	1003463.57	3		273		868963.90	1003672.73	3	
191		869469.30	1003486.36	3		274		868952.59	1003676.24	3	
192		869470.90	1003487.58	3		275		868953.13	1003678.16	3	
193		869460.13	1003498.53	3		276		868936.15	1003680.32	3	
194		869461.79	1003499.65	3		277		868936.59	1003682.28	3	
195		869441.13	1003529.68	3		278		868924.25	1003682.72	3	
196		869442.85	1003530.70	3		279		868924.55	1003684.70	3	
197		869433.42	1003542.79	3		280		868915.96	1003683.64	3	
198		869421.63	1003564.18	3		281		868915.98	1003685.66	3	
199		869423.43	1003565.06	3		282		868908.00	1003682.91	3	
200		869415.52	1003578.20	3		283		868907.96	1003684.91	3	
201		869417.38	1003578.92	3		284		868902.38	1003683.22	3	
202		869407.68	1003600.88	3		285		868902.68	1003685.20	3	
203		869409.58	1003601.52	3		286		868892.09	1003685.76	3	
204		869403.02	1003615.18	3		287		868892.59	1003687.70	3	
205		869404.92	1003615.82	3		288		868872.95	1003691.02	3	
206		869398.08	1003629.51	3		289		868861.12	1003694.45	3	
207		869399.98	1003630.13	3		290		868861.58	1003696.39	3	
208		869389.14	1003658.36	3		291		868855.44	1003695.47	3	
209		869391.04	1003659.02	3		292		868855.72	1003697.45	3	
210		869387.03	1003663.97	3		293		868842.82	1003696.83	3	
211		869388.85	1003664.79	3		294		868843.06	1003698.81	3	
212		869383.03	1003671.61	3		295		868832.28	1003698.24	3	
213		869384.77	1003672.59	3		296		868832.58	1003700.22	3	
214		869379.80	1003677.11	3		297		868815.94	1003700.93	3	
215		869381.48	1003678.19	3		298		868816.22	1003702.91	3	
216		869376.39	1003682.10	3		299		868803.65	1003702.33	3	
217		869378.01	1003683.26	3		300		868803.91	1003704.31	3	

301		868790.58	1003704.22	3	
302		868790.76	1003706.22	3	
303		868773.12	1003704.95	3	
304		868760.26	1003706.21	3	
305		868760.32	1003708.21	3	
306		868749.79	1003705.78	3	
307		868749.81	1003707.78	3	
308		868742.90	1003706.17	3	
309		868743.20	1003708.15	3	
310		868733.57	1003708.51	3	
311		868733.95	1003710.47	3	
312		868723.32	1003709.97	3	
313		868723.36	1003711.99	3	
314		868714.62	1003709.06	3	
315		868714.66	1003711.08	3	
316		868708.99	1003709.91	3	
317		868709.47	1003711.85	3	
318		868698.98	1003713.44	3	
319		868699.68	1003715.32	3	
320		868689.78	1003716.98	3	
321		868690.54	1003718.84	3	
322		868685.44	1003718.87	3	
323		868685.98	1003720.81	3	
324		868675.42	1003720.29	3	
325		868675.80	1003722.25	3	
326		868661.53	1003723.63	3	
327		868662.07	1003725.55	3	
328		868651.90	1003726.82	3	
329		868652.48	1003728.74	3	
330		868643.63	1003729.03	3	
331		868644.05	1003730.99	3	
332		868629.06	1003731.37	3	
333		868629.48	1003733.33	3	
334		868621.41	1003733.48	8	
335		868616.95	1003736.79	8	
336		868617.39	1003734.59	8	
337		868612.22	1003738.09	8	

PŘEHLED KLADU LISTŮ



Náčrt č.1



Λ
238/2

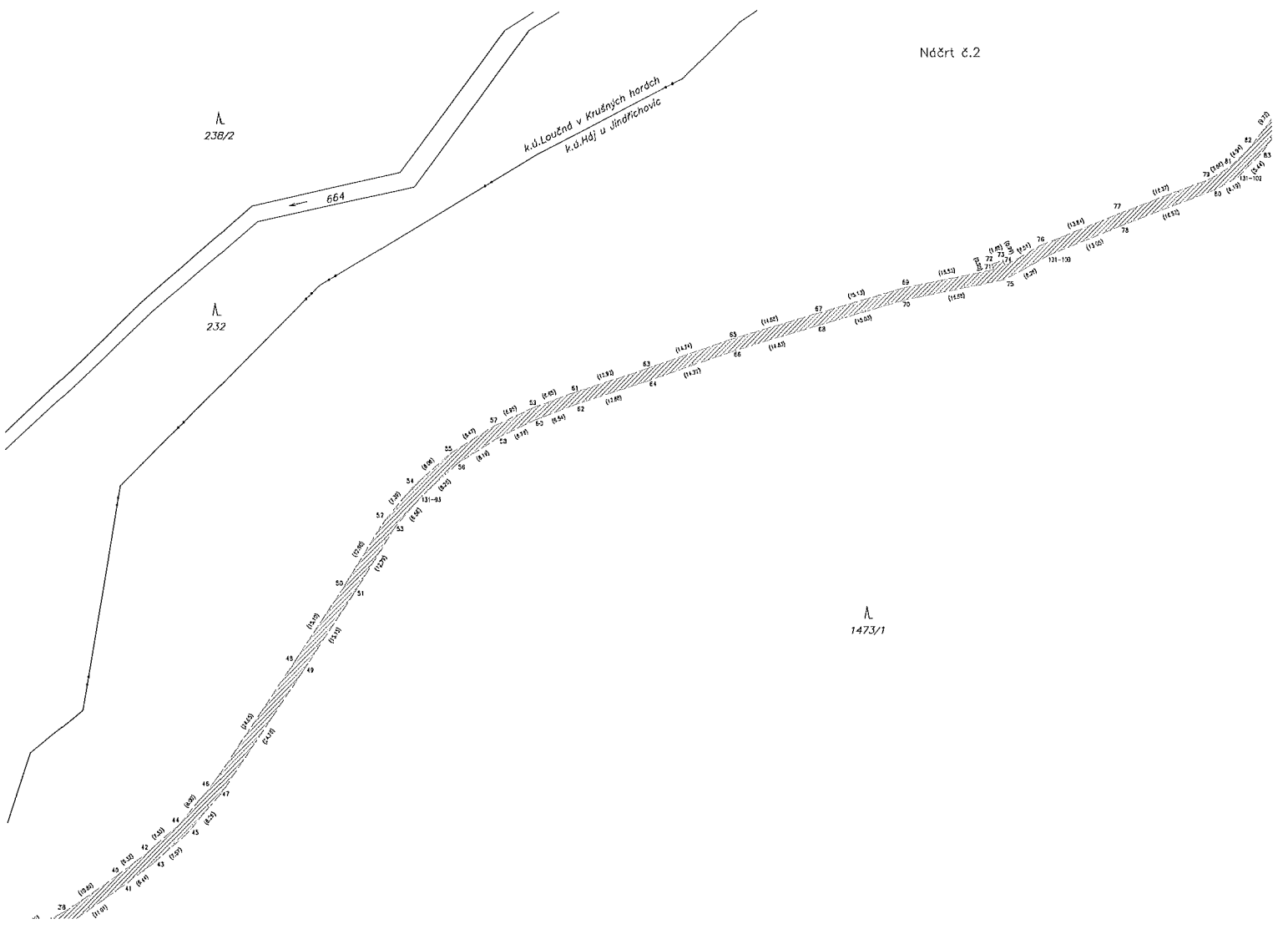
664

k.ú. Loučňá v Krušných horách
k.ú. Hb) u Jindřichovic

Náčrt č.2

Λ
232

Λ
1473/1



238/2

k.ú. Loučná v Krásoých horách
k.ú. Jindřichovice

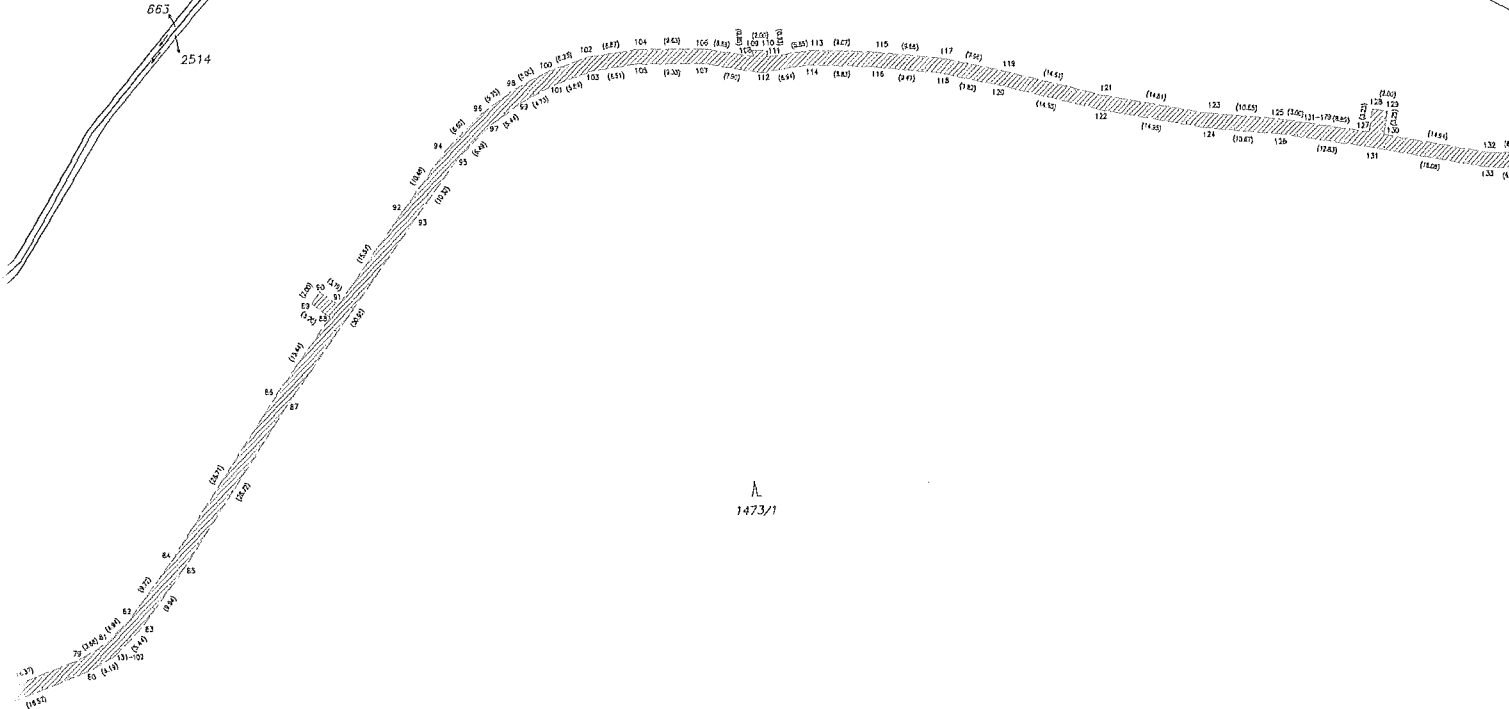
663

2514

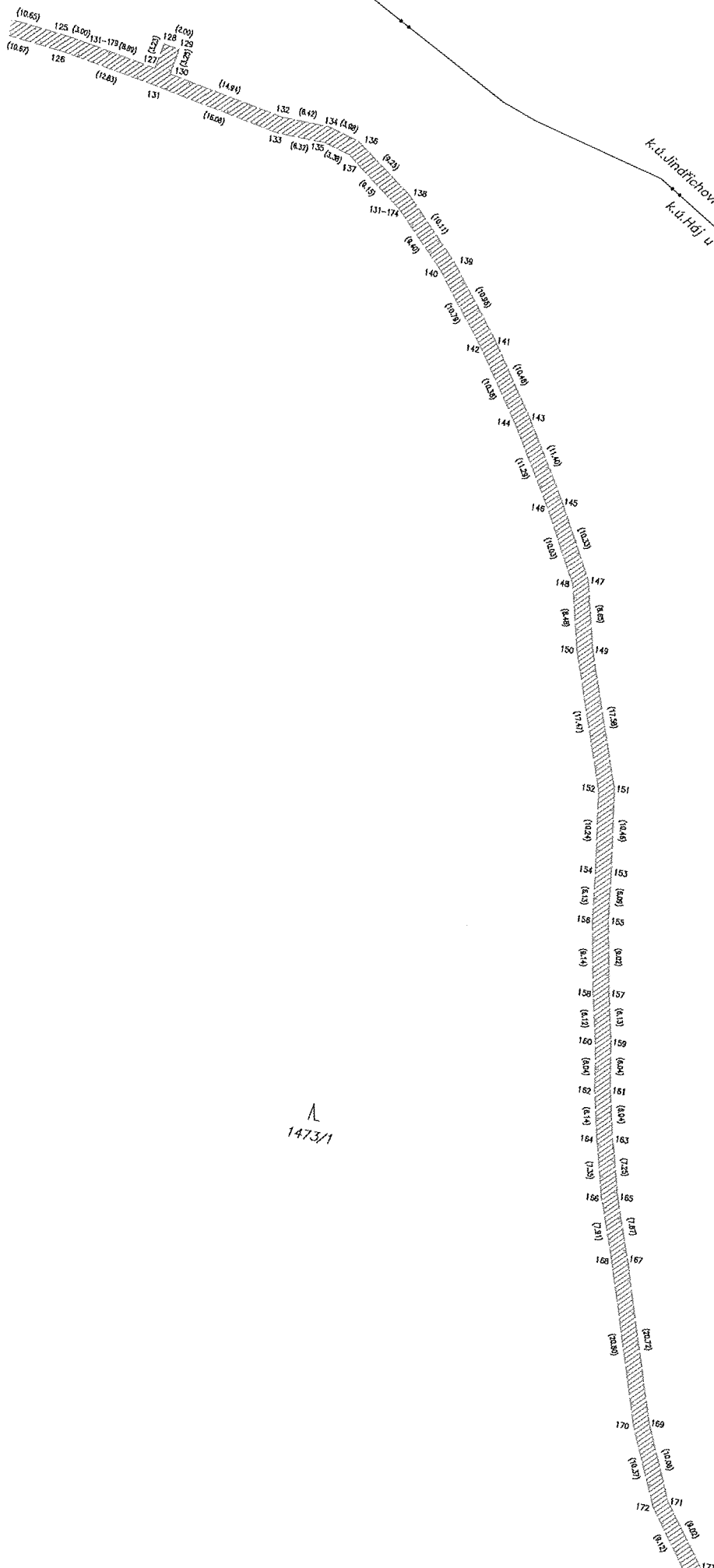
Nádrž č.3

821/7

k.ú. Jindřichovice v Krásoých horách



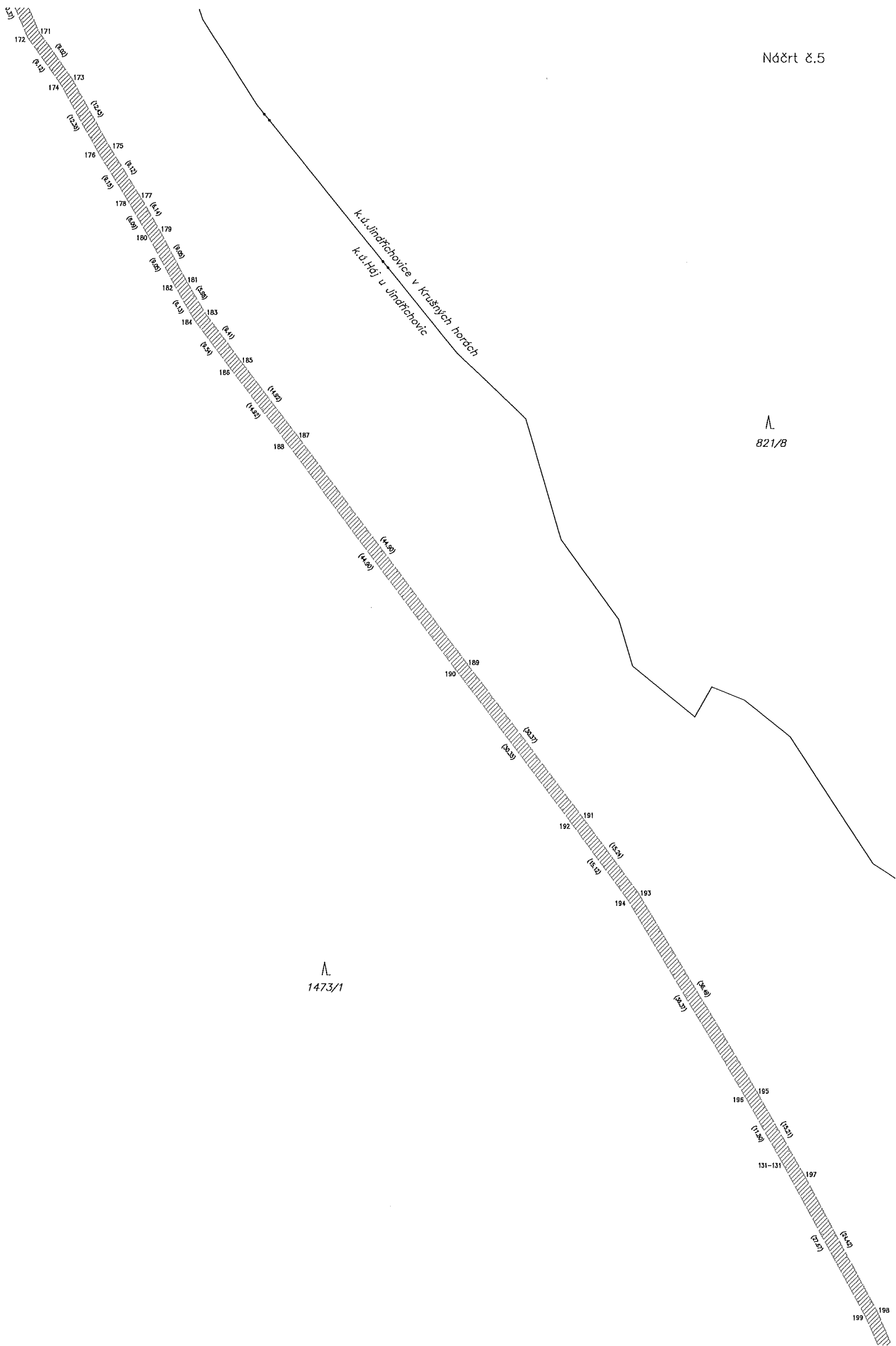
1473/1



k.ú. Jindřichovice v Krušných horách
 k.ú. Háj u Jindřichovic

1473/1

821/7

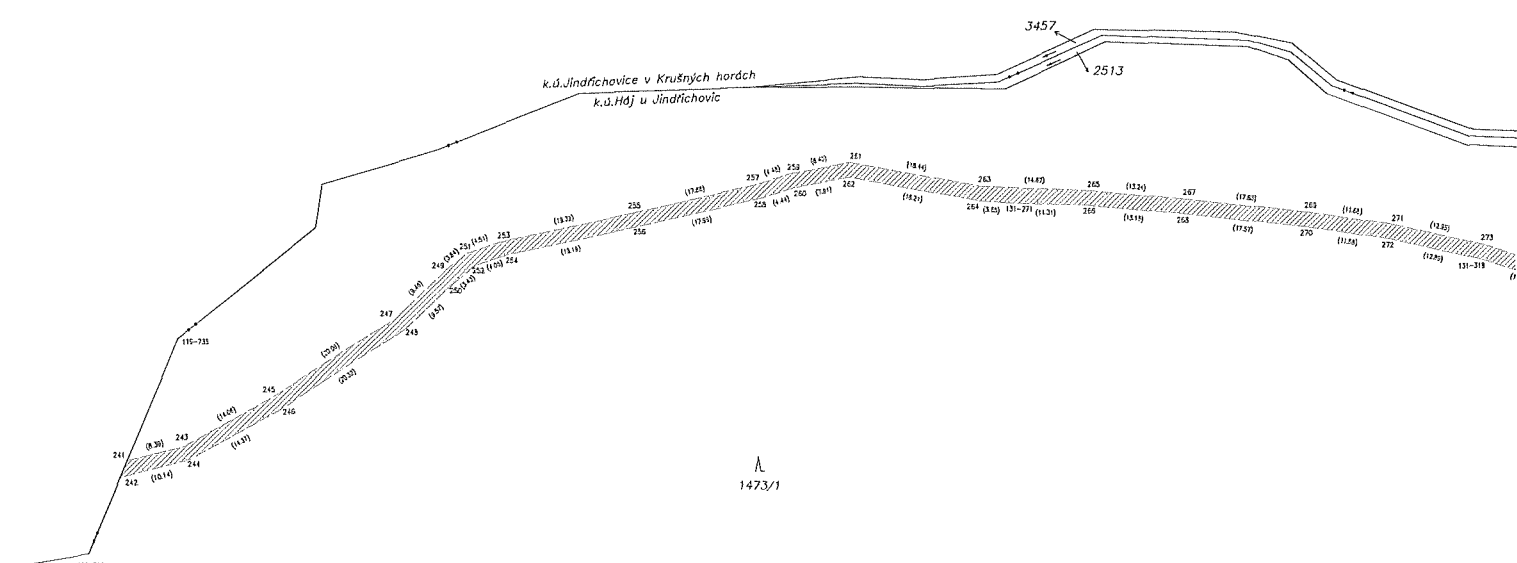


Λ
821/8

k.ú.Jindřichovice v Krušných horách
k.ú.Háj u Jindřichovic

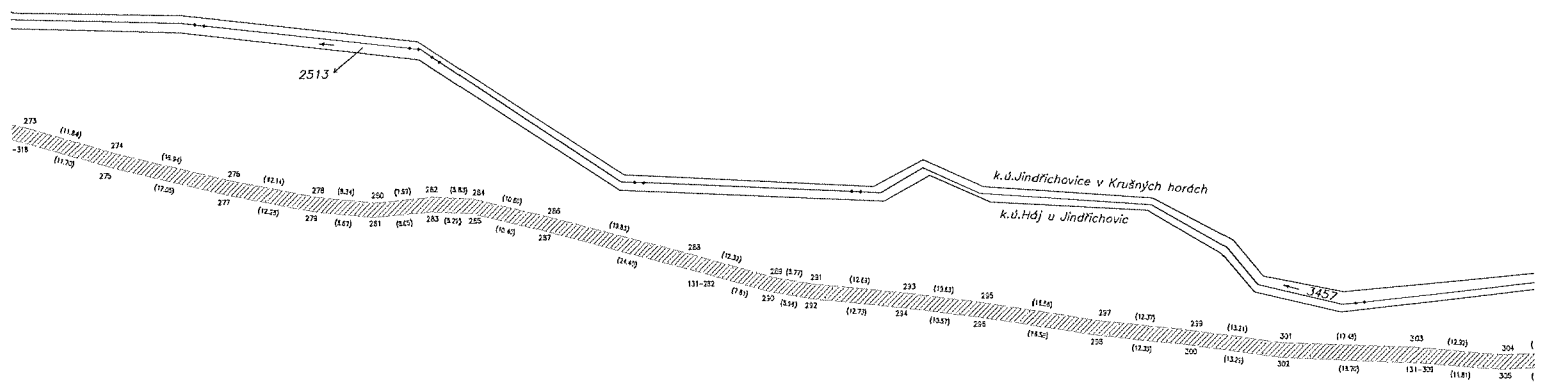
3457
2513

Λ
1473/1



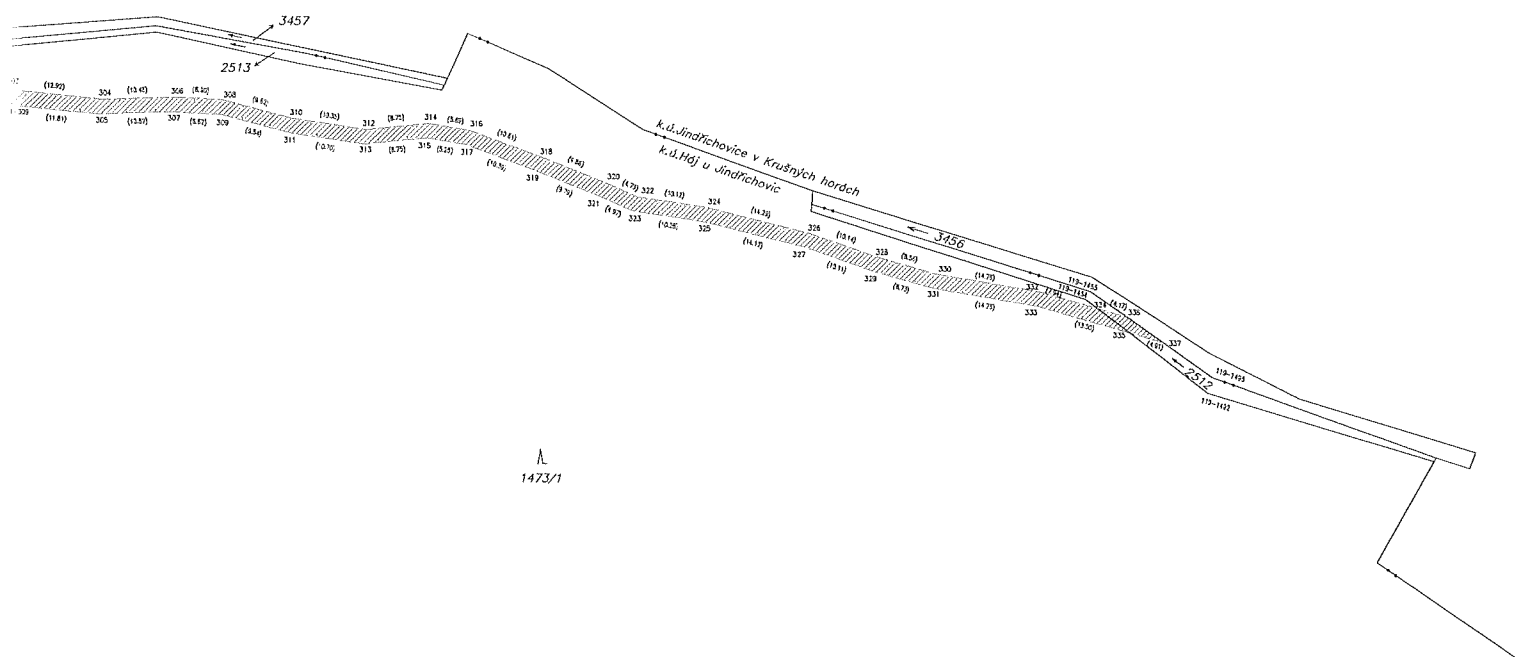
Nóčrt č.8

Λ
821/8



Λ
1473/1

Ľ
821/8



Ľ
1473/1

VÝKAZ DOSAVADNÍHO A NOVÉHO STAVU ÚDAJŮ KATASTRU NEMOVITOSTÍ															
Dosavadní stav				Nový stav											
Označení pozemku parc. číslem	Výměra parcely		Druh pozemku	Označení pozemku parc. číslem	Výměra parcely		Druh pozemku	Typ stavby	Způsob využití	Způsob určení výměry	Porovnání se stavem evidence právních vztahů				
	ha	m ²	Způsob využití		ha	m ²	Způsob využití	Způsob využití	Díl přechází z pozemku označeného v katastru nemovitostí		dřívější poz. evidenci	Číslo listu vlastnictví	Výměra dílu		Označení dílu
												ha	m ²		
821/B 3456											821/B 3456			11 11	

Oprávněný : dle smlouvy

Druh věcného břemene : dle smlouvy

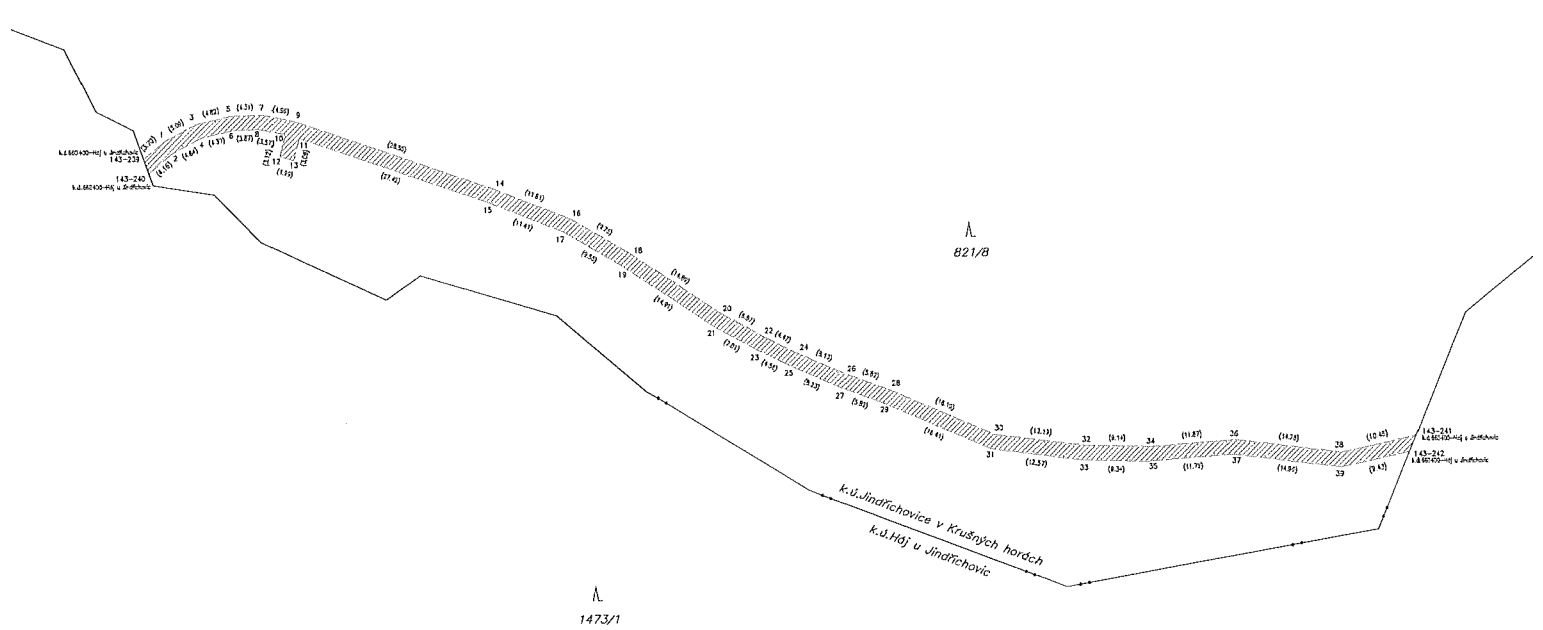
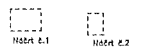
GEOMETRICKÝ PLÁN pro vymezení rozsahu věcného břemene k částem pozemků	Geometrický plán ověřil úředně oprávněný zeměměřický inženýr:	Stejnopis ověřil úředně oprávněný zeměměřický inženýr:
	Jméno, příjmení: [redacted]	Jméno, příjmení: [redacted]
	Číslo položky seznamu úředně oprávněných zeměměřických inženýrů: 394/1995	Číslo položky seznamu úředně oprávněných zeměměřických inženýrů:
	Dne: 2.11.2022 Číslo: 6627/2022	Dne: Číslo:
	Náležitosti a přesnost odpovídá právním předpisům.	Tento stejnopis odpovídá geometrickému plánu v elektronické podobě uloženému v dokumentaci katastrálního úřadu.
Vyhotovitel: Jiří Pánek, s.r.o. Švabinského 1725 356 05 Sokolov	Katastrální úřad souhlasil s označením parcel.	Ověření stejnopisu geometrického plánu v listinné podobě.
Číslo plánu: 741-3004/2022	[redacted]	
Okres: Sokolov	KÚ pro Karlovarský kraj	
Obec: Jindřichovice	KP Sokolov	
Kat. území: Jindřichovice v Krušných horách	PGP-1007/2022-409	
Mapový list: Sokolov 7-1/34, 7-1/43(KMD)	[redacted]	
Dosavadním vlastníkům pozemků byla poskytnuta možnost seznámit se v terénu s průběhem navrhovaných nových hranic, které byly označeny předepsaným způsobem: neoznačeny		

Seznam souřadnic (S-JTSK)

Souřadnice pro zápis do KN			
Číslo bodu	Y	X	kv.

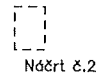
Katastrální území	660400	Háj u Jindřichovic	
143-239	869327.51	1003664.11	8
143-240	869326.77	1003666.09	8
143-241	869151.99	1003703.50	8
143-242	869152.93	1003705.81	8
143-336	868617.39	1003734.59	8
143-337	868612.22	1003738.09	8
Katastrální území	660434	Jindřichovice v Krušných horách	
636-675	868622.19	1003729.23	8
636-678	868605.63	1003739.54	8
636-682	868593.06	1003745.69	8
1	869324.68	1003661.73	3
2	869323.58	1003663.41	3
3	869320.16	1003659.40	3
4	869319.46	1003661.28	3
5	869315.47	1003658.28	3
6	869315.21	1003660.28	3
7	869311.16	1003658.15	3
8	869311.34	1003660.15	3
9	869306.29	1003659.19	3
10	869307.85	1003660.89	3
11	869305.92	1003661.44	3
12	869308.61	1003663.92	3
13	869306.68	1003664.42	3
14	869279.31	1003668.53	3
15	869280.01	1003670.41	3
16	869268.51	1003672.79	3
17	869269.39	1003674.59	3
18	869260.10	1003677.73	3
19	869261.16	1003679.43	3
20	869247.74	1003686.04	3
21	869248.78	1003687.74	3
22	869241.73	1003689.37	3
23	869242.65	1003691.15	3
24	869237.72	1003691.34	3
25	869238.56	1003693.16	3
26	869230.28	1003694.61	3
27	869231.02	1003696.47	3
28	869224.81	1003696.59	3
29	869225.55	1003698.45	3
30	869209.95	1003703.02	3
31	869210.49	1003704.96	3
32	869197.86	1003704.58	3
33	869198.02	1003706.58	3
34	869188.72	1003704.84	3
35	869188.68	1003706.84	3
36	869176.88	1003703.94	3
37	869176.92	1003705.94	3
38	869162.22	1003705.79	3
39	869162.14	1003707.81	3
40	868610.55	1003736.48	8
41	868603.88	1003740.40	8
42	868585.35	1003743.43	3
43	868584.13	1003745.85	3
44	868583.90	1003739.55	3
45	868582.06	1003740.33	3
46	868582.97	1003737.56	3
47	868581.27	1003738.64	3
48	868578.99	1003732.86	3
49	868577.55	1003734.26	3
50	868572.92	1003727.43	3
51	868571.66	1003728.99	3
52	868567.90	1003723.73	3
53	868566.90	1003725.47	3
54	868559.33	1003720.03	3
55	868558.05	1003721.65	3
56	868557.17	1003720.46	3
57	868556.68	1003720.84	3
58	868557.59	1003717.70	3
59	868555.50	1003719.22	3

Nóžrt č.1



1473/1

Náčrt č.2



Λ
821/8

Λ
1473/1

