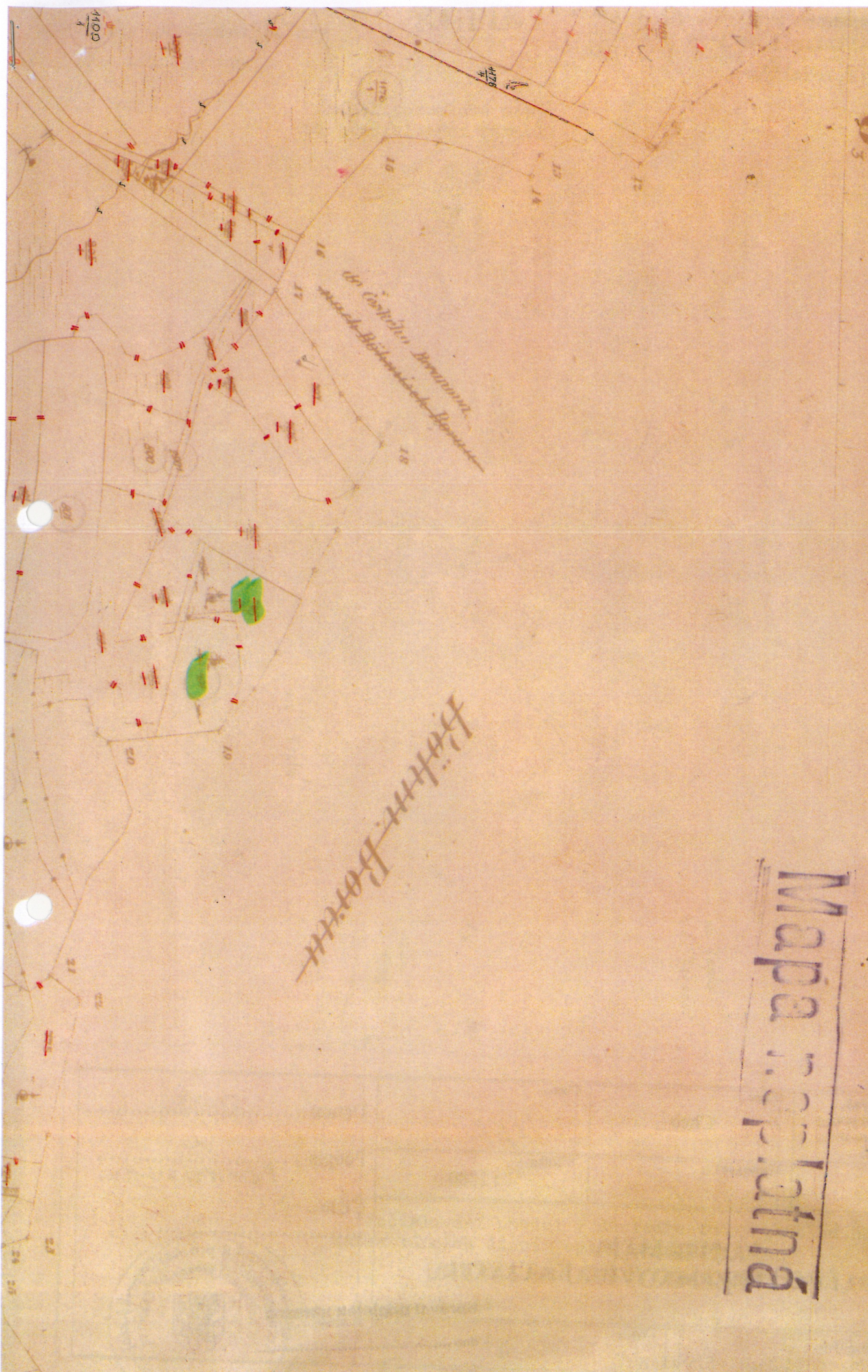


118%

3

0m = 112% a = 2.30%


$\int = 2,89%$




Bohemia

Mapa topografická

4-4-3

Katastrální úřad pro Karlovarský kraj Katastrální pracoviště Cheb	Okres <p style="text-align: center;">Cheb</p>	Obec <p style="text-align: center;"><i>Teplá</i></p>	Datum <i>7. 09. 2016</i>
Kat. území <p style="text-align: center;"><i>Teplá</i></p>	Mapový list <p style="text-align: center;"><i>5</i></p>	Měřítko <p style="text-align: center;">1 : 2880</p>	Podpis <i>6</i> <i>PV-1524/216-4.2</i>
KOPIE MAPY BÝVALÉHO POZEMKOVÉHO KATASTRU			Číslo
Vyhotovil <i>Vitková Jana</i>		Dne <i>7. 09. 2016</i> dne ve výši <i>50</i> Kč	Správní poplatek uhrazen Razítko 



Středisko geodézie: K.Vary

Okres: "arlový" Vary

Obec: Teplá

K.ú.z: Teplá

Snímek pozemkové mapy
na přečíslování parcel

v.zm. 53/89 v k.ú.
Teplá



Přečíslování parcel v důsledku změny průběhu hranice katastrálních území Teplá-Beranov.



Vyhotovil: 20.9.1989 Failová

Kopie doslovně souhlasí s listinou
uloženou ve sbírce listin KN.

Kopie částečná

č. zak. 1584/2016, 4.2

fratka

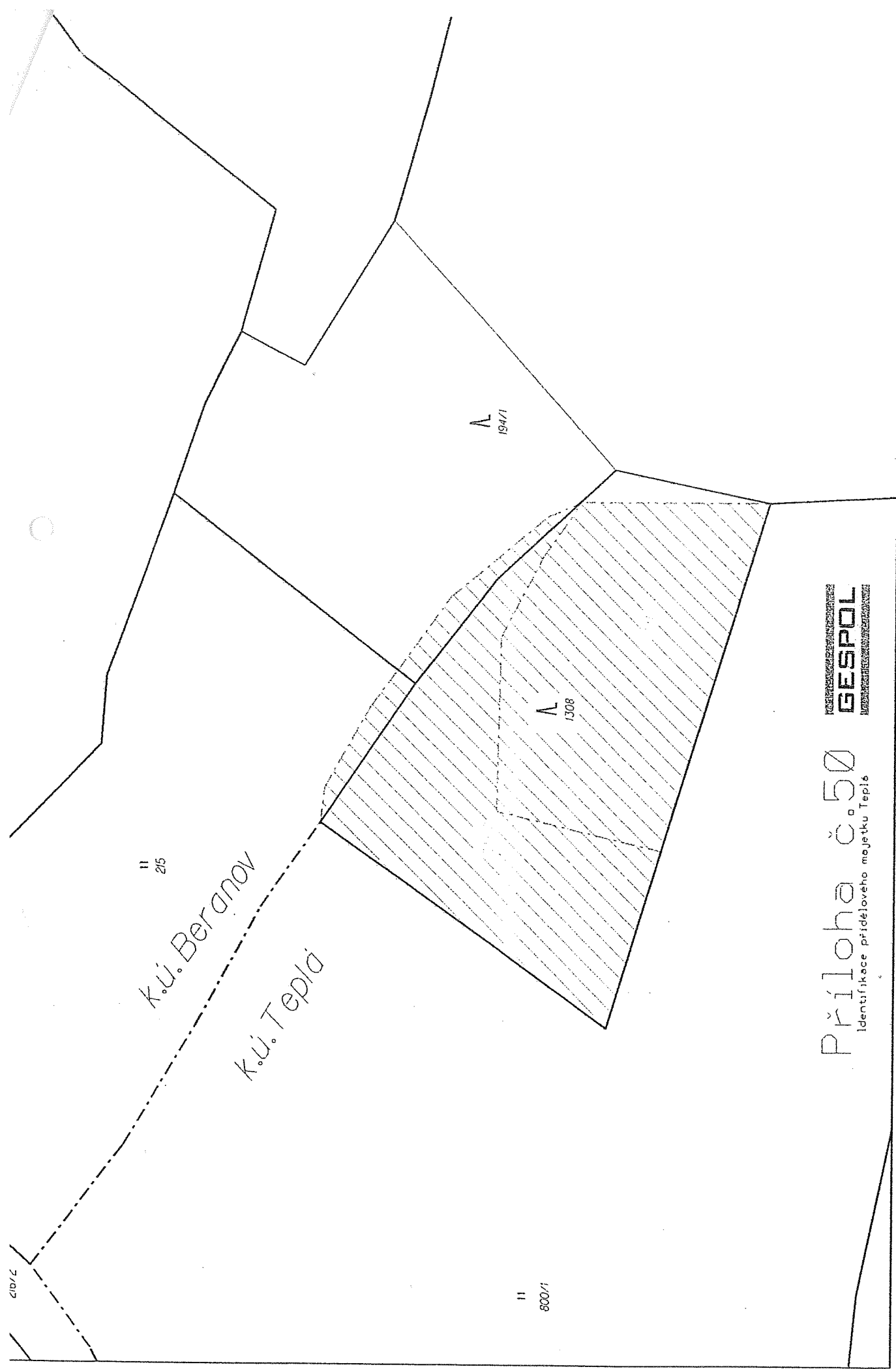
14. 03. 2016



Administrativní poplatek uhrazen

dne 14. 03. 2016

ve výši Kč



GESPOL

Příloha č. 50
Identifikace přidělového majetku Teplá

