

**PROVÁDĚCÍ SMLOUVA O DÍLO – ČÁST 2 – STANDARDIZOVANÝ POSTUP
k Rámcové dohodě – část 2 ze dne 24. 3. 2020, CES:190 071**

Česká republika – Ministerstvo životního prostředí

se sídlem: Vršovická 1442/65, 100 10 Praha 10
zastoupená: RNDr. Martinem Holým, ředitelem odboru geologie a zástupcem
vrchního ředitele sekce ochrany přírody a krajiny
IČO: 00164801
bankovní spojení: ČNB Praha 1, Na Příkopě 28, číslo účtu: 7628001/0710
kontaktní osoba: Ing. Petr Uldrych, vedoucí oddělení nerostných zdrojů,
tel.: +420 267 122 667, e-mail: Petr.Uldrych@mzp.cz

(dále jen „**Objednatel**“)

na straně jedné

a**Společnost „Likvidace SDD – PKÚ + GIS + DS – Oblast 2“**


vedoucí účastník: DIAMO, státní podnik
se sídlem: Máchova 201, 471 27 Stráž pod Ralskem
zapsaný: obchodní rejstřík vedený Krajským soudem v Ústí nad Labem,
oddíl AXVIII, vložka 520

Týká se: DIAMO, státní podnik
odštěpný závod PKÚ
Hrbovická 2, Hrbovice, 403 39 Chlumeč
IČO: 00002739
DIČ: CZ00002739
Zastoupený: Ing. Petrou Šilhánovou, náměstkyní pro ekonomiku a personalistiku,
na základě plné moci ze dne 14. 3. 2023
bankovní spojení: Raiffeisenbank a.s., Ústí nad Labem, číslo účtu: 7536123000/5500

a

účastník: **GIS – GEOINDUSTRY, s.r.o.**
se sídlem: Tleskačova 1329/16, 323 00 Plzeň
IČO: 49196375
DIČ: CZ49196375
zastoupený: Ing. Pavlem Rusnokem, jednatelem
bankovní spojení: Raiffeisenbank im Siftland eG, Plzeň, číslo účtu: 505930/8030
zapsaný: obchodní rejstřík vedený Krajským soudem v Plzni, sp. zn. C4319

a

účastník: **Důlní služby a.s.**
se sídlem: Sirotní 1145/7, 703 00 Ostrava - Vítkovice
IČO: 03656888
DIČ: CZ03656888
zastoupený: Ing. Romanem Čmielem, předsedou správní rady
bankovní spojení: Raiffeisenbank a.s., číslo účtu: 5010050100/5500
zapsaný: obchodní rejstřík vedený Krajským soudem v Ostravě, sp. zn. B10640
Kontaktní osoba: 



(dále jen „Zhotovitel“)

na straně druhé

uzavřeli níže uvedeného dne, měsíce a roku tuto
Prováděcí smlouvu o dílo – část 2 (dále jen „**Prováděcí smlouva**“)
k **Rámcové dohodě – část 2** ze dne **24. 3. 2020** (dále jen „**Rámcová dohoda**“).

Čl. 1

Předmět Prováděcí smlouvy

1. Zhotovitel se zavazuje provést pro Objednatele na svůj náklad a na své nebezpečí dílo:

Realizace zabezpečení 3 „**Pohoř – jáma 2**“ (č. o. 2890) v k. ú. Pohoř, „**Nové Oldřůvky – štola**“ (č. o. 2891) v k.ú. Nové Oldřůvky I a „**Kerhartice C – povrchová dobývka**“ (č. o. 2892) v k. ú. Kerhartice u Budišova nad Budišovkou.

Čl. 2

Cena

1. Cena za provedení díla je určena jako podíl vůči Cenové soustavě ÚRS jako celku a činí **45,000 %**.

Čl. 3

Doba, místo a podmínky plnění

1. Zhotovitel je povinen provést dílo, tj. dokončit ho a předat Objednateli nejpozději do 20. 11. 2023 (dodací lhůta).

Čl. 4

Ustanovení závěrečná

1. V případě, že ujednání obsažené v této Prováděcí smlouvě bude v rozporu, popř. v nesouladu s ustanoveními obsaženými v **Rámcové dohodě**, má ujednání obsažené v této Prováděcí smlouvě přednost. Touto Prováděcí smlouvou nesmějí být za žádných okolností prováděny podstatné změny rámcových podmínek stanovených v **Rámcové dohodě**. Není-li v této Prováděcí smlouvě stanoveno jinak, použije se na právní vztah založený touto Prováděcí smlouvou příslušná ustanovení **Rámcové dohody**.
2. Smluvní strany bezvýhradně souhlasí s uveřejněním této Prováděcí smlouvy v plném znění včetně Ceny díla a veškerých metadat v souladu s příslušnými právními předpisy, které se na uveřejnění této Prováděcí smlouvy vztahují, tj. zejména v souladu se zákonem č. 340/2015 Sb., o zvláštních podmínkách účinnosti některých smluv, uveřejňování těchto smluv a o registru smluv (zákon o registru smluv), ve znění pozdějších předpisů. Podle dohody Smluvních stran uveřejnění této Prováděcí smlouvy provede Objednatel.

3. Tato Prováděcí smlouva nabývá platnosti dnem jejího podpisu oběma Smluvními stranami a účinnosti dnem jejího uveřejnění dle odst. 2. tohoto článku.
4. Tato Prováděcí smlouva se uzavírá ve třech vyhotoveních, s platností originálu, přičemž Zhotovitel obdrží 1 vyhotovení a Objednatel obdrží 2 vyhotovení.
5. Nedílnou součástí této Prováděcí smlouvy je její příloha:
Příloha: 1) RL + mapy
2) Plná moc ze dne 14. 3. 2023

Smluvní strany prohlašují, že si tuto Prováděcí smlouvu přečetly, že s jejím obsahem souhlasí a na důkaz toho k ní připojují svoje podpisy.

Objednatel

Zhotovitel

V Praze, dne 8. 6. 2023

V Chlumci, dne - 2. 06. 2023



Česká republika – Ministerstvo životního prostředí

RNDr. Martin Holý

ředitel odboru geologie a zástupce vrchního ředitele sekce ochrany přírody a krajiny

Ing. Petra Šilhánová,
náměstkyně pro ekonomiku a personalistiku
na základě plné moci
DIAMO, státní podnik
odštěpný závod PKÚ
vedoucí společník
„Likvidace SDD – PKÚ + GIS + DS – Oblast 2“



DIAMO, státní podnik
ředitelství s. p.
Máchova 201
471 27 Stráž pod Ralskem

Plná moc

DIAMO, státní podnik, Máchova 201, 471 27 Stráž pod Ralskem, IČO: 00002739, jednající statutárním orgánem Ing. Ludvíkem Kašparem, ředitelem státního podniku,

zmocňuje

Ing. Petru Šilhánovou, [redacted] náměstkyni ředitele pro ekonomiku a personalistiku odštěpného závodu PKÚ, státního podniku DIAMO, k jednání a ke všem právním úkonům jménem státního podniku DIAMO, se sídlem Máchova 201, 471 27 Stráž pod Ralskem, IČO 00002739, ve věcech týkajících se činnosti odštěpného závodu PKÚ, Hrbovická 2, Hrbovice, 403 39 Chlumeč, státního podniku DIAMO.

Zmocněnkyně je oprávněna činit veškeré úkony, zejména podepisovat listiny, přijímat doklady, udělovat pověření k jednání za odštěpný závod, jednat jménem odštěpného závodu PKÚ, Hrbovická 2, Hrbovice, 403 39 Chlumeč, státního podniku DIAMO, a to v souladu s vnitřními předpisy státního podniku DIAMO. Při podepisování k názvu odštěpného závodu PKÚ, Hrbovická 2, Hrbovice, 403 39 Chlumeč, státního podniku DIAMO, připojí svůj vlastnoruční nebo kvalifikovaný elektronický podpis.

Tato plná moc se uděluje na dobu **určitou**, a to od 15. 3. 2023 do doby jmenování nového ředitele odštěpného PKÚ, Hrbovická 2, Hrbovice, 403 39 Chlumeč, státního podniku DIAMO.

Ve Stráži pod Ralskem

Ing. Ludvík Kašpar Digitálně podepsal
Ing. Ludvík Kašpar
Datum: 2023.03.14
14:57:23 +01'00'

Ing. Ludvík Kašpar
ředitel státního podniku

Plnou moc přijala:

Ing. Petra Šilhánová

Podepsal Ing. Petra Šilhánová
DN: cn=Ing. Petra Šilhánová, c=CZ,
o=DIAMO, státní podnik, ou=67640,
email=silhanova@diamo.cz
Datum: 2023.03.14 15:55:41 +01'00'

Ing. Petra Šilhánová



Databáze důlních děl

ID DD	Označení projevu, název díla	ID SDD	č. ozn.
32719	Pohoř - jáma 2	3124	2890

Další názvy	
-------------	--

Název KÚ	Číslo KÚ	Okres	Kraj	Sídlo OBÚ
Pohoř	724815	Nový Jičín	Moravskoslezský kraj	Ostrava

Upřesnění polohy
pozemek p.č. 400/37

Y	X	Z	Přesnost zaměření	ZLM 1:25000	Č. podd. území
502633	1119170	388	Odečteno	25-122	4483

Surovina druh	Polymetalické rudy	Surovina typ	polymetalické rudy
---------------	--------------------	--------------	--------------------

Upřesnění suroviny

Kategorie díla	Staré důlní dílo	Ukončení provozu	do 19. století
----------------	------------------	------------------	----------------

Vlastník DD	Neexistuje nebo není znám	Provozovatel DD	Neexistuje nebo není znám
-------------	---------------------------	-----------------	---------------------------


Správce DD	Neexistuje	Kód Diamo	
------------	------------	-----------	--

Realizátor DD	není znám
---------------	-----------

Datum oznámení	Oznamovatel
16.06.2022	Ing. Petr Uldrych, MŽP

Projev nebo účinky na povrch k 16.06.2022
otevřená jáma obdélníkového půdorysu o rozměrech 2,5 x 2,0m hloubky cca 7,0m

Oznámený stav díla k 16.06.2022
provizorně zajištěno výstražnou signální páskou

Vyjádření ČGS	02.09.2022	Zpracoval		Navštíveno	Navštíveno	Ohrožuje	Ohrožuje
---------------	------------	-----------	---	------------	------------	----------	----------

Poznámka z registru SDD

Poznámka k HDD

Stav díla k datu zpracování
provizorně zajištěno výstražnou signální páskou otevřená jáma obdélníkového půdorysu o rozměrech 2,5 x 2,0m hloubky cca 7,0m

Typ díla	Jáma	Profil díla	Obdélníkový [m]	2,5 x 2 x 7
----------	------	-------------	-----------------	-------------

Zdroj informací

Zpracovatel	Česká geologická služba	IČ zpracovatele	
-------------	-------------------------	-----------------	--







Česká geologická služba, Kostelní 26, 170 06 Praha 7
Tel.: +420/233 371 190, Fax: +420/233 373 806, www.geology.cz

Databáze důlních děl

ID DD	Označení projevu, název díla	ID SDD	č. ozn.
32719	Pohoř - jáma 2	3124	2890

Datum vložení	Autor vložení	Datum aktualizace	Autor aktualizace
01.09.2022		02.09.2022	





Databáze důlních děl

ID DD	Označení projevu, název díla	ID SDD	č. ozn.
32720	Nové Oldřůvky - štola	3125	2891

Další názvy	
-------------	--

Název KÚ	Číslo KÚ	Okres	Kraj	Sídlo OBÚ
Nové Oldřůvky I	930555	Opava	Moravskoslezský kraj	Ostrava

Upřesnění polohy	pozemek p.č. 438/1
------------------	--------------------

Y	X	Z	Přesnost zaměření	ZLM 1:25000	Č. podd. území
514041	1107062	420	Odečteno	15-343	

Surovina druh	surovina neznámá	Surovina typ	neznámá
---------------	------------------	--------------	---------

Upřesnění suroviny	
--------------------	--

Kategorie díla	Staré důlní dílo	Ukončení provozu	do 19. století
----------------	------------------	------------------	----------------

Vlastník DD	Neexistuje nebo není znám	Provozovatel DD	Neexistuje nebo není znám
-------------	---------------------------	-----------------	---------------------------


Správce DD	Neexistuje	Kód Diamo	
------------	------------	-----------	--

Realizátor DD	není znám		
---------------	-----------	--	--

Datum oznámení	Oznamovatel
16.06.2022	Ing. Petr Uldrych, MŽP

Projev nebo účinky na povrch k 16.06.2022	otevřená, částečně zasucená štola s ústím o rozměrech 1,6 x 1,2m, udaná délka 18m
---	---

Oznámený stav díla k 16.06.2022	Nezajištěno
---------------------------------	-------------

Vyjádření ČGS	02.09.2022	Zpracoval		Navštíveno	Navštíveno	Ohrožuje	Ohrožuje
---------------	------------	-----------	---	------------	------------	----------	----------

Poznámka z registru SDD	Těžená surovina není známa. Nelze vyloučit, že se jedná o průzkumné dílo na ověření stříbrnosných rud nebo vzniklé při průzkumu štípatelných břidlic, jejichž dobývky se nachází asi 1 km SSZ.
-------------------------	--

Poznámka k HDD	
----------------	--

Stav díla k datu zpracování	Nezajištěno otevřená, částečně zasucená štola s ústím o rozměrech 1,6 x 1,2m, udaná délka 18m
-----------------------------	---

Typ díla	Štola	Profil díla	Obdélníkový	[m]	1,6 x 1,2 x 18
----------	-------	-------------	-------------	-----	----------------

Zdroj informací	Elektronický podpis RNDr. Peter Pálenký Ministerstvo životního prostředí 29.05.2023 12:11
-----------------	--







Česká geologická služba, Kostelní 26, 170 06 Praha 7
Tel.: +420/233 371 190, Fax: +420/233 373 806, www.geology.cz

Databáze důlních děl

ID DD	Označení projevu, název díla	ID SDD	č. ozn.
32720	Nové Oldřůvky - štola	3125	2891

Zpracovatel	Česká geologická služba	IČ zpracovatele	00025798
-------------	-------------------------	-----------------	----------

Datum vložení	Autor vložení	Datum aktualizace	Autor aktualizace
01.09.2022		02.09.2022	





Databáze důlních děl

ID DD	Označení projevu, název díla	ID SDD	č. ozn.
32721	Kerhartice C - povrchová dobývka	3126	2892

Další názvy	
-------------	--

Název KÚ	Číslo KÚ	Okres	Kraj	Sídlo OBÚ
Kerhartice u Budišova nad Budišovkou	645044	Opava	Moravskoslezský kraj	Ostrava

Upřesnění polohy
pozemek p.č. 514/1

Y	X	Z	Přesnost zaměření	ZLM 1:25000	Č. podd. území
516352	1097727	443	Odečteno	15-332	

Surovina druh	Kámen pro hrubou a ušlechtilou kamenickou výrobu	Surovina typ	ušlechtilá kamenická výroba
---------------	--	--------------	-----------------------------

Upřesnění suroviny
Pokryvačské břidlice

Kategorie díla	Staré důlní dílo	Ukončení provozu	před r. 1945
----------------	------------------	------------------	--------------

Vlastník DD	Neexistuje nebo není znám	Provozovatel DD	Neexistuje nebo není znám
-------------	---------------------------	-----------------	---------------------------


Správce DD	Neexistuje	Kód Diamo	
------------	------------	-----------	--

Realizátor DD	není znám		
---------------	-----------	--	--

Datum oznámení	Oznamovatel
16.06.2022	Ing. Petr Uldrych, MŽP

Projev nebo účinky na povrch k 16.06.2022
oválná jámová povrchová dobývka o rozměrech 18 x 15m s kolmými stěnami o hloubce 6 - 10m

Oznámený stav díla k 16.06.2022
Nezajištěno

Vyjádření ČGS	02.09.2022	Zpracoval		Navštíveno	Navštíveno	Ohrožuje	Ohrožuje
---------------	------------	-----------	---	------------	------------	----------	----------

Poznámka z registru SDD

Poznámka k HDD

Stav díla k datu zpracování
Nezajištěno oválná jámová povrchová dobývka o rozměrech 18 x 15m s kolmými stěnami o hloubce 6 - 10m

Typ díla	Dobývka	Profil díla	Oválný	[m]			
----------	---------	-------------	--------	-----	--	--	--





Česká geologická služba, Kostelní 26, 170 06 Praha 7
Tel.: +420/233 371 190, Fax: +420/233 373 806, www.geology.cz

Databáze důlních děl

ID DD	Označení projevu, název díla	ID SDD	č. ozn.
32721	Kerhartice C - povrchová dobývka	3126	2892

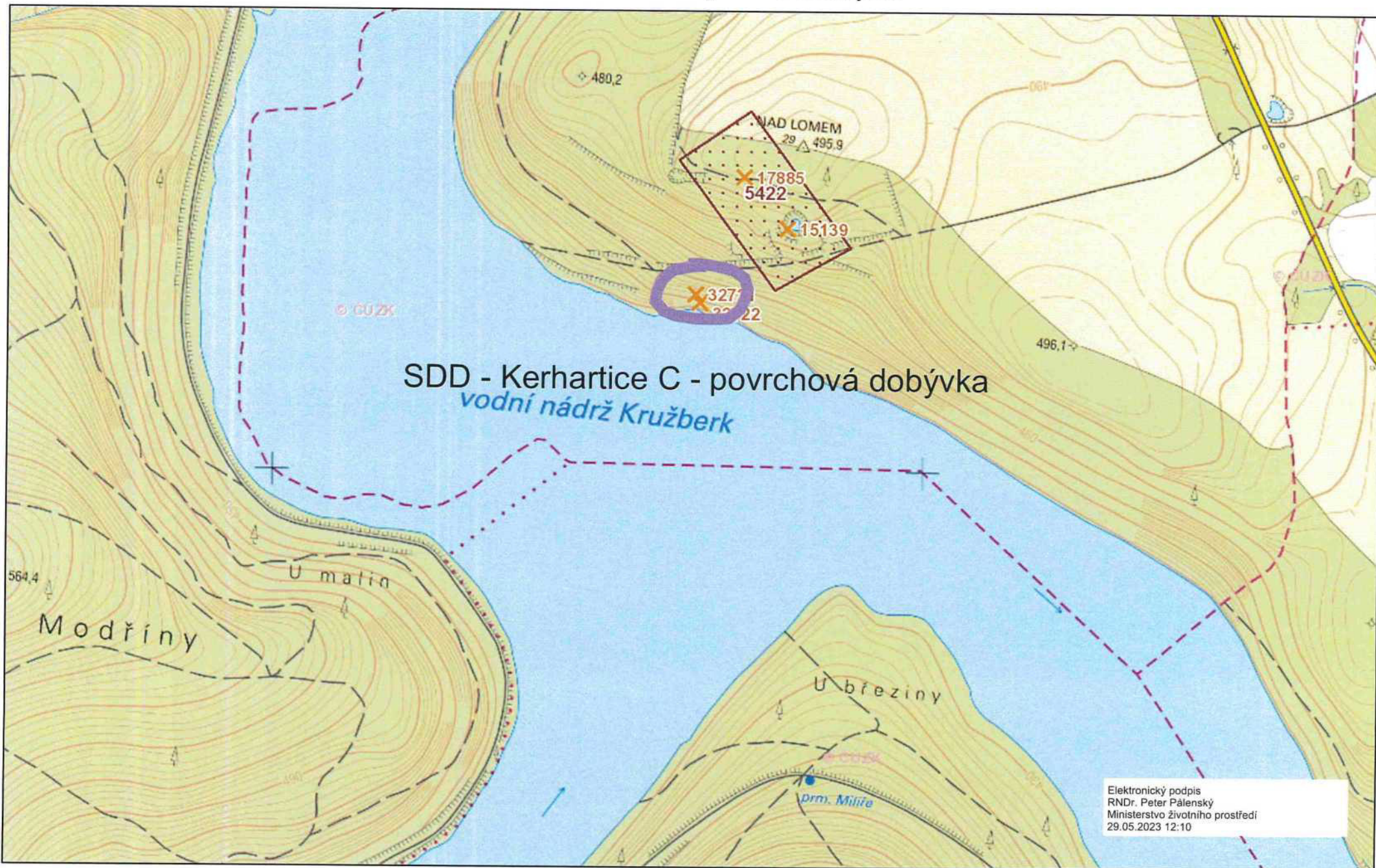
Zdroj informací

Zpracovatel	Česká geologická služba	IČ zpracovatele	00025798
-------------	-------------------------	-----------------	----------

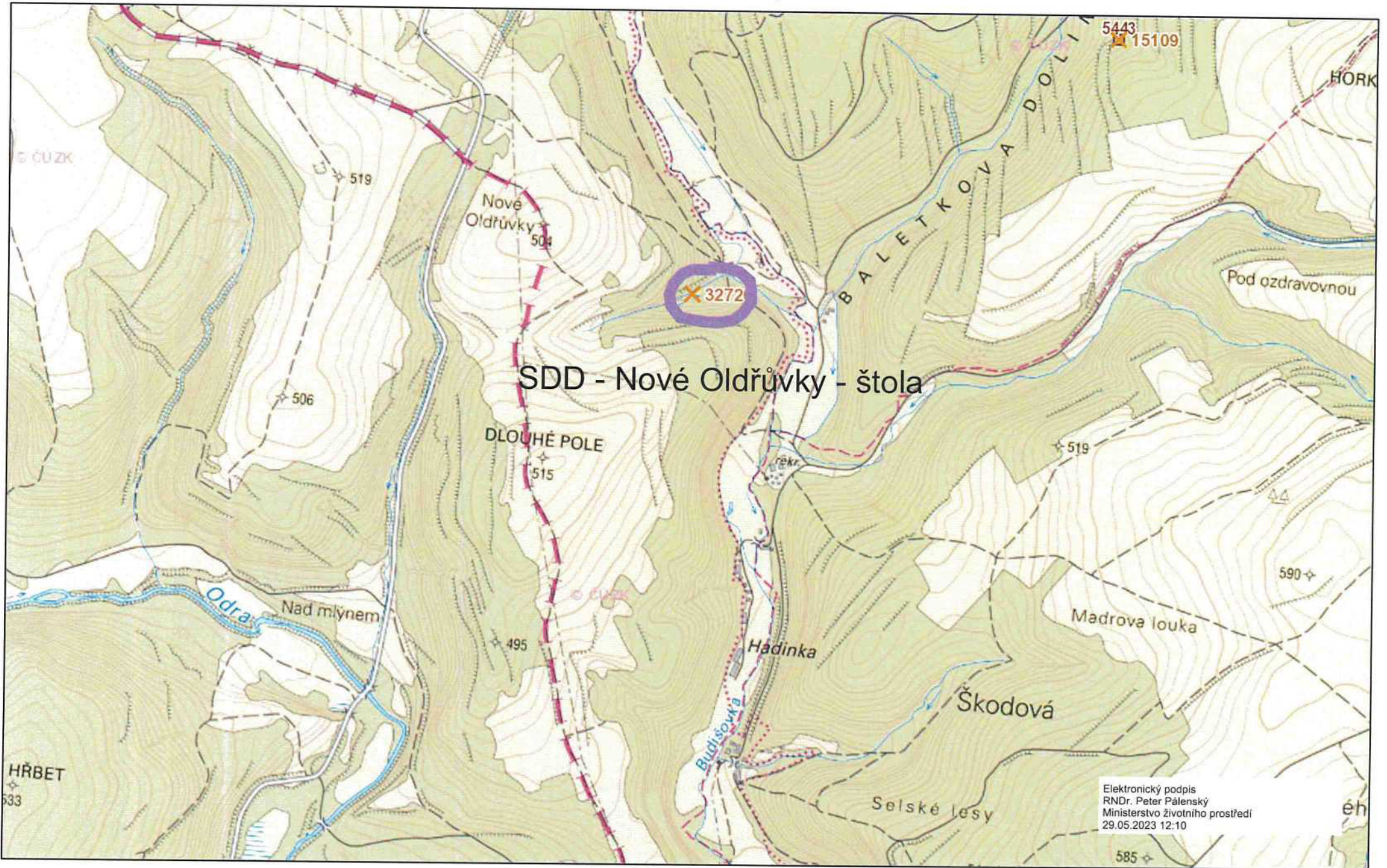
Datum vložení	Autor vložení	Datum aktualizace	Autor aktualizace
01.09.2022		02.09.2022	



SDD - Kerhartice C - povrchová dobývka



SDD - Nové Oldřůvky - štola



29. května 2023

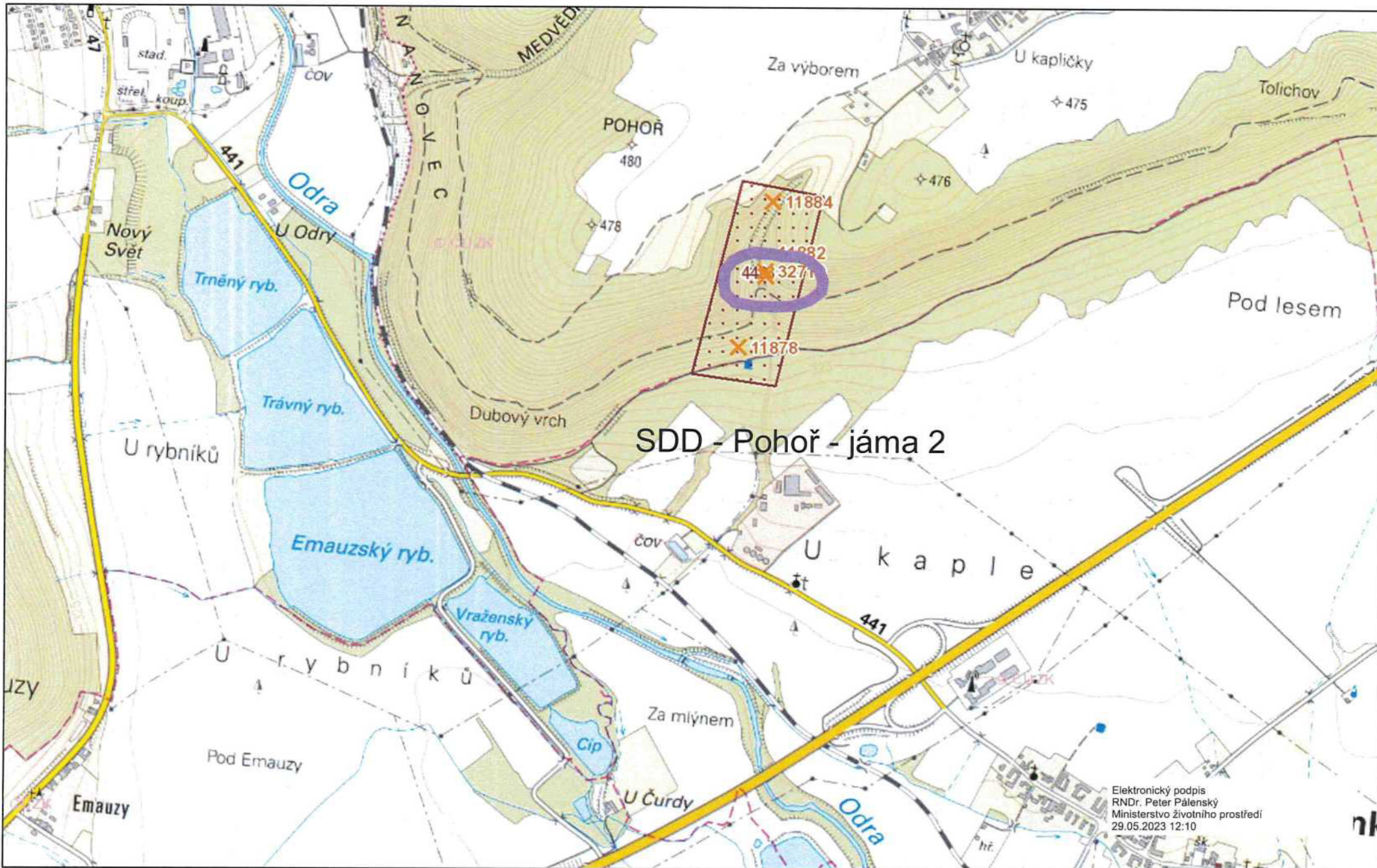
0 0,15 0,3 0,45 0,6 km



© Česká geologická služba

Elektronický podpis
RNDr. Peter Pálenský
Ministerstvo životního prostředí
29.05.2023 12:10

SDD - Pohor - jáma 2



Elektronický podpis
RNDr. Peter Pálený
Ministerstvo životního prostředí
29.05.2023 12:10

