

PACHTOVNÍ SMLOUVA – POZEMKY V DOBÝVACÍM PROSTORU č. SML-00040-2023-249

dle ustanovení § 2332 a násl. zákona č. 89/2012 Sb., občanský zákoník,
ve znění pozdějších předpisů (dále jen „*občanský zákoník*“)

Lesy České republiky, s.p.

se sídlem Přemyslova 1106/19, Nový Hradec Králové, 500 08 Hradec Králové

IČO: 421 96 451

DIČ: CZ42196451

zapsaný v obchodním rejstříku vedeném Krajským soudem v Hradci Králové, oddíl AXII,
vložka 540

zastoupený: Ing. Daliborem Šafaříkem, Ph.D., generálním ředitelem

bankovní spojení: Komerční banka, a.s.,

číslo účtu: 1001480207/0100

(dále jako „*propachtovatel*“) na straně jedné

a

EUROVIA Kamenolomy, a.s.

se sídlem Londýnská 637/79a, Liberec XI-Růžodol I, 460 01 Liberec

IČO: 270 96 670

DIČ: CZ27096670

zapsaná v obchodním rejstříku vedeném Krajským soudem v Ústí nad Labem, oddíl B,
vložka 1594

zastoupená:  a,

bankovní spojení: Komerční banka, a.s.,

číslo účtu: 20102311/0100

adresa pro zasílání faktury prostřednictvím elektronické pošty:



(dále jako „*pachtýř*“) na straně druhé

(propachtovatel a pachtýř dále též společně jako „*smluvní strany*“ a každý jednotlivě jako „*smluvní strana*“)

uzavírají níže uvedeného dne, měsíce a roku tuto Pachtovní smlouvu (dále jen „*smlouva*“):

I.
Předmět pachtu

1. Propachtovatel prohlašuje, že mu svědčí právo hospodařit k uvedeným pozemkům, které jsou ve vlastnictví České republiky, a to:

Parcelní číslo	Druh pozemku	Výměra v m ²	Propachtovávaná výměra v m ²	Katastrální území	LV	Obec
část 744/1	lesní pozemek	11 068	969	Horní Řasnice	11	Horní Řasnice
část 744/3	lesní pozemek	10 621	1 861	Horní Řasnice	11	Horní Řasnice
Celkem			2 830			

Uvedené pozemky jsou zapsané v katastru nemovitostí u Katastrálního úřadu pro Liberecký kraj, Katastrální pracoviště Frýdlant (dále jen „*předmětné pozemky*“ nebo „*předmět pachtu*“).

2. Předmětný pozemek p. č. 744/1 o výměře 969 m² a předmětný pozemek p. č. 744/3 o výměře 1 861 m², vše v k. ú. Horní Řasnice, jsou na základě rozhodnutí Městského úřadu Frýdlant, odboru stavebního úřadu a životního prostředí ze dne 10. 5. 2023, č. j.: PDMUFT 12408/2023, právní moc dne 30. 5. 2023, dočasně odňaty z pozemku určeného k plnění funkcí lesa, a to do 31. 12. 2040. Toto rozhodnutí je jako příloha č. 1 nedílnou součástí této smlouvy.
3. Propachtovatel se zavazuje přenechat na základě této smlouvy pachtýři předmět pachtu v rozsahu propachtovávané výměry uvedené v odst. 1. tohoto článku smlouvy, tj. 2 830 m², k dočasnému úplatnému užívání a požívání. Oprávnění k dobývacímu prostoru Horní Řasnice, evidenční číslo 7 0118, pachtýř doložil na základě potvrzení s názvem změna v evidenci dobývacích prostorů Obvodního báňského úřadu v Liberci ze dne 13. 12. 2010, č. j.: SBS 36916/2010. Toto potvrzení je jako příloha č. 2 nedílnou přílohou této smlouvy.
4. Smluvní strany prohlašují, že hranice předmětu pachtu jsou jim spolehlivě známy a nevzbuzují jakýchkoli pochybností. Předmět pachtu je graficky znázorněn v účelové důlní mapě DP Horní Řasnice – mapa záborů pozemků LČR v měřítku 1 : 2 000 ze dne 3. 1. 2023, která je jako příloha č. 3 nedílnou součástí této smlouvy.
5. Pachtýř prohlašuje, že se se stavem předmětu pachtu řádně a dostatečně seznámil a že jej shledává ke dni uzavření této smlouvy způsobilým k ujednanému účelu. Dobývací prostor Horní Řasnice, evidenční číslo 7 0118, je stanoven na základě rozhodnutí o stanovení dobývacího prostoru Ministerstva výstavby ze dne 22. 8. 1961, zn.: 01457/60 a dále na základě rozhodnutí Obvodního báňského úřadu Liberec ze dne 10. 11. 2003, zn.: 2539-02/03, právní moc dne 17. 12. 2003. Rozhodnutí jsou jako přílohy č. 4 a 5 nedílnými součástmi této smlouvy.

Hranice dobývacího prostoru Horní Řasnice, evidenční číslo 7 0118, je graficky znázorněna v provozní důlní mapě Horní Řasnice se stavem ke dni 25. 11. 2021 v měřítku 1 : 1000. Mapa je jako příloha č. 6 nedílnou součástí této smlouvy.

pachtovního vztahu založeného touto smlouvou v průběhu roku bude výše celkového ročního pachtovného poměrně upravena.

3. Faktura je řádně vystavena, pokud splňuje veškeré náležitosti daňového a účetního dokladu podle příslušných právních předpisů a další náležitosti dle této smlouvy, pokud byly smluvními stranami ujednány. V případě, že faktura nebyla vystavena řádně, je smluvní strana, které je faktura určena, oprávněna fakturu vrátit, a to ve lhůtě 5 pracovních dnů ode dne jejího doručení s uvedením chybných či chybějících náležitostí. Pokud bude faktura v uvedené lhůtě vrácena oprávněně, je smluvní strana, které byla faktura vrácena, povinna řádně vystavit a doručit bezvadnou (opravenou či doplněnou) fakturu, a to ve lhůtě 5 pracovních dnů ode dne jejího vrácení. Nová lhůta splatnosti počíná běžet ode dne vystavení bezvadné (tj. opravené či doplněné) faktury.
4. Faktury budou zasílány elektronicky ve formátu PDF v černobílé podobě s max. jednou přílohou, která bude rovněž ve formátu PDF. V případě, že bude faktura a její příloha tvořit dva samostatné soubory budou tyto soubory pojmenovány, aby bylo jednoznačně identifikovatelné, který soubor obsahuje fakturu a který přílohu. Faktury včetně jejich příloh bude možné zasílat i v jednom souboru PDF dohromady. Každá faktura bude propachtovatelem zasílána na adresu uvedenou v záhlaví této smlouvy tohoto článku samostatně, tzn. každá jednotlivá e-mailová zpráva bude obsahovat pouze jednu fakturu s max. jednou přílohou.
5. Pachtýř bere na vědomí, že propachtovatel se rozhodl na vztah založený touto smlouvou, tj. pacht pozemku, uplatnit daň z přidané hodnoty, a to ve smyslu zákona č. 235/2004 Sb., o dani z přidané hodnoty, ve znění pozdějších předpisů.
6. Pachtovné bude na každé další roky valorizováno vždy k 1. 1. aktuálního kalendářního roku podle skutečně dosažené míry inflace vyjádřené přírůstkem průměrného indexu spotřebitelských cen za 12 posledních měsíců předchozího kalendářního roku zveřejněného Českým statistickým úřadem. Pachtovné bude automaticky upravováno bez písemného oznámení pachtýři.

IV.

Práva a povinnosti smluvních stran

1. Pachtýř je povinen užívat a požívat předmět pachtu v souladu s ujednáními této smlouvy a v souladu s účinnými právními předpisy a rozhodnutími orgánů veřejné moci.
2. Pachtýř se zavazuje platit propachtovateli pachtovné v souladu s touto smlouvou, zejména řádně a včas.
3. Pachtýř se zavazuje na svůj náklad řádně udržovat předměty a zařízení nacházející se na předmětu pachtu, jedná-li se o běžné záležitosti spojené s jeho užíváním a požíváním.
4. Pachtýř se zavazuje neprovádět žádné úpravy předmětu pachtu či na předmětu pachtu bez předchozího písemného souhlasu propachtovatele, vyjma úprav prováděných v rámci hornické činnosti.
5. Pachtýř je povinen umožnit propachtovateli vstup na předmět pachtu za účelem zjištění jeho stavu a kontroly jeho užívání pachtýřem v souladu s touto smlouvou.

6. Pachtýř není oprávněn umístit na předmětu pachtu jakékoli stavby bez předchozího písemného souhlasu propachtovatele.
7. Propachtovatel je oprávněn kontrolovat, jak pachtýř plní povinnosti, které pro něj vyplývají z této smlouvy.
8. Rozhodne-li příslušný orgán veřejné moci pravomocným rozhodnutím o uložení pokuty propachtovateli v souvislosti s porušením zákonných povinností, k němuž došlo konáním nebo opomenutím pachtýře, je pachtýř povinen zaplatit propachtovateli částku ve výši uložené pokuty včetně případných dalších nákladů propachtovatele s tímto spojených, zejména pak nákladů řízení, a to vše do 5 pracovních dnů od doručení písemné výzvy propachtovatele k úhradě.
9. Pachtýř není oprávněn přenechat předmět pachtu nebo jeho část do užívání třetí osobě bez předchozího písemného souhlasu propachtovatele.
10. Pachtýř se zavazuje na vlastní náklady odstranit újmu, která na předmětu pachtu jeho činností nebo činností třetích osob vznikne, a to nejpozději ve lhůtě 30 kalendářních dnů od doručení písemné výzvy propachtovatele k odstranění újmy.
11. Pachtýř se zavazuje neuskladňovat a nelikvidovat odpady vzniklé jeho činností nebo činností třetích osob na předmětu pachtu. Za odvoz odpadu z předmětu pachtu a jeho následnou likvidaci odpovídá výlučně pachtýř. Odvoz a likvidaci provede pachtýř na vlastní náklady nejpozději do 7 kalendářních dnů od zjištění závadného stavu.
12. Pachtýř se zavazuje, že zabezpečí výkon hornické činnosti, činnosti prováděné hornickým způsobem a činností souvisejících tak, aby nedocházelo k újmě na okolních lesních porostech nacházejících se na pozemcích, které nejsou součástí předmětu pachtu, a dále rovněž tak, aby nebyly dotčeny zájmy ochrany přírody.
13. Pachtýř nese plnou odpovědnost za veškerou újmu, která jím prováděnou činností nebo porušením jeho povinností založené touto smlouvou či právním předpisem vznikne propachtovateli či třetím osobám, a to i v případě, že by taková újma vznikla v důsledku činnosti pachtýřem pověřených právnických či fyzických osob v souvislosti s prováděnou činností.
14. Smluvní strany ujednaly, že zápis práva pachtu dle této smlouvy do veřejného seznamu se vylučuje.
15. Pachtýř se zavazuje nevydávat stanoviska či vyjádření třetím osobám k dotčení či omezení ve využívání předmětu pachtu nebo jeho části.
16. Propachtovatel považuje cenová ujednání obsažená v této smlouvě za důvěrné informace, které jsou součástí obchodního tajemství, což pachtýř tímto bere na vědomí. Pachtýř se ve vztahu k cenovým ujednáním zavazuje zejména:
 - a) zachovávat mlčenlivost ve vztahu ke třetím osobám, zajistit náležitě ochranu takových údajů, a to včetně ochrany před jejich zneužitím,
 - b) nepředat či nesdělít údaje třetím osobám ani vlastním zaměstnancům a zástupcům, s výjimkou těch, kteří s nimi musí být seznámeni, pouze však v rozsahu nezbytně nutném za účelem řádného splnění závazků z této smlouvy,
 - c) zajistit, aby údaje nebyly zpřístupněny třetím osobám,
 - d) užít údajů pouze za účelem řádného plnění této smlouvy,

a to vše s výjimkou poskytnutí údajů osobám vázaných mlčenlivostí vyplývajících z právního předpisu, zejména účetním, daňovým či právním poradcům, jejichž je klientem, a dále v případech, kdy tak stanoví právní předpis (např. povinnost součinnosti s orgány veřejné moci).

V.

Sankční ujednání

1. Pro případ prodlení s úhradou pachtovného se pachtýř zavazuje zaplatit propachtovateli smluvní pokutu ve výši 0,05 % z dlužné částky za každý i započatý den prodlení.
2. Pro případ porušení kterékoli z povinností uvedených v článku IV. odst. 16. této smlouvy se pachtýř zavazuje zaplatit propachtovateli smluvní pokutu ve výši 50 000 Kč za každý jednotlivý případ porušení povinnosti.
3. Pro případ porušení kterékoli z povinností uvedených v článku IV. této smlouvy, s výjimkou případů uvedených v odst. 1. a odst. 2. tohoto článku smlouvy, se pachtýř zavazuje zaplatit propachtovateli smluvní pokutu ve výši 10 % aktuálního ročního pachtovného, nejméně však 5 000 Kč, a to za každý jednotlivý případ porušení.
4. Vznikem povinnosti pachtýře zaplatit propachtovateli smluvní pokutu ani jejím zaplacením není dotčeno ani jinak omezeno právo propachtovatele na náhradu škody vzniklé porušením povinnosti, jejíž splnění je smluvní pokutou zajištěno, a to v plném rozsahu.
5. Smluvní pokuta je splatná nejpozději do 15 dnů ode dne jejího uplatnění.

VI.

Trvání pachtu

1. Propachtovatel touto smlouvou přenechává pachtýři a pachtýř od propachtovatele přebírá do dočasného úplatného užívání a požívání předmět pachtu uvedený v čl. I. odst. 1. této smlouvy o celkové výměře 2 830 m², a to na dobu určitou **od 1. 7. 2023 do 31. 12. 2026**.
2. Pacht dle této smlouvy skončí:
 - a) uplynutím doby, na níž byl sjednán,
 - b) písemnou dohodou smluvních stran,
 - c) písemnou výpovědí dle odst. 3. či odst. 4. tohoto článku smlouvy; výpovědní doba v takovém případě činí 3 měsíce a počíná běžet prvního dne kalendářního měsíce následujícího po měsíci, v němž byla výpověď doručena druhé smluvní straně.
3. Před uplynutím sjednané doby trvání pachtu lze tento skončit písemnou výpovědí ze strany propachtovatele v případě, že:
 - a) pachtýř je v prodlení s úhradou pachtovného o dobu delší než 30 kalendářních dnů, a to i přes písemné upozornění propachtovatele,
 - b) pachtýř užívá předmět pachtu v rozporu s touto smlouvou, a to i přes písemnou výzvu propachtovatele k odstranění závadného stavu a zjednání nápravy,
 - c) pachtýř přenechal předmět pachtu nebo jeho část do užívání jinému bez předchozího písemného souhlasu propachtovatele,
 - d) pachtýř porušil jakoukoli ze svých povinností vyplývajících z této smlouvy a nezjednal nápravu, a to i přes předchozí písemné upozornění propachtovatele,

- e) pachtýř na předmětu pachtu umístil jakékoli stavby bez předchozího písemného souhlasu propachtovatele,
 - f) pachtýř ztratil oprávnění k provozování činnosti, pro kterou si předmět pachtu propachtoval,
 - g) předmět pachtu přestal být využitelný pro sjednaný účel pachtu.
4. Před uplynutím sjednané doby trvání pachtu lze tento skončit písemnou výpovědí ze strany pachtýře v případě, že:
- a) pachtýř ztratil oprávnění k provozování činnosti, pro kterou si předmět pachtu propachtoval,
 - b) propachtovatel porušil své povinnosti vůči pachtýři vyplývající z této smlouvy, a to i přes písemné upozornění pachtýře,
 - c) předmět pachtu přestal být využitelný pro sjednaný účel pachtu.
5. Ke dni skončení pachtu je pachtýř povinen odevzdat propachtovateli předmět pachtu ve stavu odpovídajícímu způsobu využití pro účely dle čl. II. této smlouvy a po sanaci a rekultivaci pozemku provedené na náklady pachtýře v souladu s příslušným rozhodnutím orgánu veřejné moci. O předání a převzetí předmětu pachtu bude sepsán písemný protokol opatřený datem a podpisy oprávněných zástupců smluvních stran.

VII.

Criminal Compliance doložka



1. Smluvní strany níže svým podpisem stvrzují, že v průběhu vyjednávání o této smlouvě vždy jednaly a postupovaly čestně a transparentně a současně se zavazují, že takto budou jednat i při plnění této smlouvy a veškerých činnostech s ní souvisejících.
2. Smluvní strany se dále zavazují vždy jednat tak a přijmout taková opatření, aby nedošlo ke vzniku důvodného podezření na spáchání trestného činu či k samotnému jeho spáchání (včetně formy úcastenství), v důsledku tedy jednat tak, aby kterékoli ze smluvních stran nemohla být přičtena odpovědnost podle zákona č. 418/2011 Sb., o trestní odpovědnosti právnických osob a řízení proti nim, ve znění pozdějších předpisů, nebo nevznikla trestní odpovědnost fyzických osob (včetně zaměstnanců) podle zákona č. 40/2009 Sb., trestní zákoník, ve znění pozdějších předpisů, případně aby nebylo zahájeno trestní stíhání proti jakémukoli ze smluvních stran včetně jejich zaměstnanců podle platných a účinných právních předpisů.
3. Propachtovatel za tímto účelem vytvořil tzv. Criminal Compliance Program Lesů České republiky, s.p. (viz www.lesy-cr.cz), a v jeho rámci přijal závazek vymezovat se proti jakémukoli protiprávnímu a neetickému jednání a nastavil postupy k prevenci a odhalování takového jednání.

VIII.

Závěrečná ujednání

1. Pokud není v této smlouvě ujednáno jinak, řídí se vztahy mezi smluvními stranami právním řádem České republiky, zejména občanským zákoníkem a právními předpisy souvisejícími.


2. Tuto smlouvu lze měnit či doplňovat pouze formou písemných dodatků podepsaných oběma smluvními stranami.
3. Pro platnost této smlouvy je v souladu se Statutem propachtovatele, zákonem č. 77/1997 Sb., o státním podniku, ve znění pozdějších předpisů (dále jen „zákon o státním podniku“), nutný souhlas Ministerstva zemědělství České republiky jako zakladatele propachtovatele (dále jen „zakladatel“), a to ve smyslu ustanovení § 17 odst. 2 zákona o státním podniku.
4. Zakladatel udělil propachtovateli dle zákona o státním podniku předchozí souhlas k nakládání s určeným majetkem prostřednictvím Statutu propachtovatele ze dne 19. 10. 2022, č. j. MZE-57984/2022-16221, bod 6.5.3 Statutu.
5. Tato smlouva nabývá platnosti dnem jejího podpisu oběma smluvními stranami. Pokud tato smlouva podléhá povinnosti uveřejnění dle zákona č. 340/2015 Sb., o zvláštních podmínkách účinnosti některých smluv, uveřejňování těchto smluv a o registru smluv (zákon o registru smluv), ve znění pozdějších předpisů, nabývá účinnosti dnem jejího uveřejnění v souladu se zmíněným zákonem, nejdříve však dnem **1. 7. 2023**; smluvní strany pro tyto případy vyjadřují svůj souhlas s uveřejněním celého znění smlouvy včetně metadat, a to v rozsahu a způsobem stanoveným zákonem. V ostatních případech tato smlouva nabývá účinnosti dnem jejího podpisu oběma smluvními stranami, nejdříve však ke dni **1. 7. 2023**.
6. Smluvní strany se dohodly na vypořádání za užívání a požívání předmětu pachtu bez právního důvodu v období od 11. 10. 2022 do 30. 6. 2023, a to ve výši **██████████ Kč (slovy: ██████████ koruny české) bez DPH**. Toto vyrovnání bude uhrazeno pachtýřem propachtovateli jednorázově na základě faktury, která bude vystavena Lesní správou Frýdlant v Čechách ke dni uveřejnění této smlouvy. Lhůta splatnosti faktury je 30 kalendářních dnů od data jejího vystavení. Dnem úhrady je den připsání částky ve prospěch účtu propachtovatele, Lesní správy Frýdlant v Čechách uvedeného v záhlaví této smlouvy. Bližší způsob výpočtu a stanovení výše bezdůvodného obohacení jsou uvedeny v Soupisu pozemků a výpočtu vyrovnání za období od 11. 10. 2022 do 30. 6. 2023, který je jako příloha č. 10 nedílnou součástí této smlouvy.
7. Tato smlouva je vyhotovena v počtu čtyř stejnopisů, z nichž po dvou vyhotoveních obdrží každá ze smluvních stran.
8. Smluvní strany prohlašují, že si tuto smlouvu před jejím podpisem přečetly, jejímu obsahu rozumí a bez výhrad s ním souhlasí. Smlouva je vyjádřením jejich pravé, skutečné, svobodné a vážné vůle, na důkaz čehož níže připojují, prosty omylu, své vlastnoruční podpisy.
9. Nedílnou součástí této smlouvy jsou tyto přílohy:
 - Příloha č. 1 - Rozhodnutí Městského úřadu Frýdlant, odboru stavebního úřadu a životního prostředí, č. j.: PDMUFT 12408/2023 ze dne 10. 5. 2023
 - Příloha č. 2 - Potvrzení s názvem změna v evidenci dobývacích prostorů Obvodního báňského úřadu v Liberci, č. j.: SBS 36916/2010 ze dne 13. 12. 2010
 - Příloha č. 3 - Účelová důlní mapě DP Horní Řasnice – mapa záborů pozemků LČR v měřítku 1 : 2 000 ze dne 3. 1. 2023


- Příloha č. 4 - Rozhodnutí Ministerstva výstavby, zn.: 01457/60 ze dne 22. 8. 1961
Příloha č. 5 - Rozhodnutí Obvodního báňského úřadu Liberec, zn.: 2539-02/03, ze dne 10. 11. 2003
Příloha č. 6 - Provozní důlní mapa Horní Řasnice v měřítku 1 : 1000
Příloha č. 7 - Rozhodnutí Obvodního báňského úřadu v Liberci, č. j.: 467-02-Če/94 ze dne 20. 7. 1994
Příloha č. 8 - Rozhodnutí Obvodního báňského úřadu pro území krajů Libereckého a Vysočina, č. j.: SBS 18593/2014 ze dne 22. 7. 2014
Příloha č. 9 - Oprávnění Obvodního báňského úřadu pro území krajů Libereckého a Vysočina, č. j.: 23467/2014 ze dne 19. 8. 2014
Příloha č. 10 - Soupis pozemků a výpočet vyrovnání za období od 11. 10. 2022 do 30. 6. 2023
Příloha č. 11 - Pověření pro 




V Hradci Králové, dne 20-06-2023V Liberci, dne 23.6.2023

Za propachtovatele:

Za pachtýře:



Ing. Dalibor Šafařík, Ph.D.
generální ředitel
Lesy České republiky, s.p.



na základě pověření
EUROVIA Kamenolomy, a.s.

MĚSTSKÝ ÚŘAD FRÝDLANT

odbor stavební úřadu a životního prostředí
oddělení životního prostředí

Nabylo právní moci dne: 30. 5. 2023

Vykonatelné dne:

Vyznačeno dne: 30. 5. 2023

EUROVIA Kamenolomy, a.s.
IČ: 27096670
Londýnská 637/79a
Liberec IX-Růžodol I

Frýdlant 10. května 2023
č. j.: PDMUFT 12408/2023
sp. zn.: MUF 1111/2023/OSUZP/3/Cy-5
vyřizuje: [REDAKCE]



Věc: Dočasné odnětí pozemků určených k plnění funkcí lesa.

ROZHODNUTÍ

Městský úřad Frýdlant, odbor stavebního úřadu a životního prostředí, jako orgán státní správy lesů, (dále jen správní orgán), příslušný podle § 48 odst. 1 písm. d) zákona č.289/1995 Sb., o lesích a o změně a doplnění některých zákonů ve znění pozdějších předpisů, (dále jen lesní zákon) ve věci dočasného odnětí pozemků určených k plnění funkcí lesa, rozhodl ve správním řízení, vedeném dle zákona 500/2004 Sb., správní řád, ve znění pozdějších předpisů (správní řád) takto:

I.

Ve smyslu ustanovení § 13 odst. 1 a § 16 odst. 1 lesního zákona se **povoluje** žadateli tedy EUROVIA Kamenolomy, a.s., IČ: 27096670, Londýnská 637/79a, Liberec IX-Růžodol I, **dočasné odnětí části pozemků určených k plnění funkcí lesa p.p.č. 744/1 (969 m²) a 744/3 (1861 m²) v k.ú. Horní Řasnice o celkové rozloze 2830 m² od 13. 10. 2022 do 31. 12. 2040.**

II.

Orgán SSL ve smyslu ustanovení § 17 odst. 1 lesního zákona **stanoví poplatek za: dočasné odnětí pozemků 2830 m² ve výši [REDAKCE] Kč ročně.**

Poplatek za dočasné odnětí je nutné uhradit nejpozději do konce kalendářního roku, v němž odnětí trvá, bankovním převodem na bankovní účet Celního úřadu pro Liberecký kraj u ČNB Ústí nad Labem:

Č. účtu: 8758 – 27727461/0710
Var. symbol: 27096670 (IČ žadatele)

Z uvedené částky podle § 17 odst. 5 lesního zákona připadá:
40 % obci Horní Řasnice, v níž se pozemky nachází
60 % Státnímu fondu životního prostředí

Podle § 17 odst. 5 lesního zákona zaplacením poplatku zůstává nedotčena povinnost žadatele nahradit vlastníkům pozemků vzniklou újmu za celkovou škodu z dočasného odnětí plnění funkcí lesa.

III.

Před uplynutím doby dočasného odnětí je žadatel povinen provést technickou a biologickou rekultivaci dle plánu rekultivace.

[Redacted]

[Redacted]

[Redacted]

[Redacted]

[Redacted]

[Redacted]

[Redacted]

[Redacted]



OBVODNÍ BÁŇSKÝ ÚŘAD V LIBERCI

Tř. 1. máje 858/26, PO BOX 16, 460 01 LIBEREC 1

EUROVIA Kamenolomy, a.s.
nám. Soukenné 115/6
460 07 LIBEREC

VÁŠ DOPIS ZNAČKY/ZE DNE

28/TM/2010

NAŠE ZNAČKA

č.j. SBS 36916/2010

VYŘIZUJE/LINKA

[REDACTED]

LIBEREC

13. prosince 2010

Změna v evidenci dobývacích prostorů

Na základě Vašeho přípisu o změně názvu organizace Tarmac CZ a.s. na EUROVIA Kamenolomy, a.s., kterou jste oznámili na zdejší úřad dopisem evidovaným dne 5. října 2010 pod č.j. SBS 31559/2010 a doložili ověřeným výpisem obchodního rejstříku, a dále žádostí o zaevidování dobývacích prostorů v úředním obvodu Obvodního báňského úřadu v Liberci, která je evidována dne 18. listopadu 2010 pod č.j. SBS36916/2010, Vám sdělujeme následující:

Obvodní báňský úřad v Liberci Vámi oznámené výše uvedené skutečnosti včetně zjednodušené informace bankovního ústavu o stavu finančních prostředků na zvláštních vázaných účtech v souladu s ustanovením § 37a odst. 2 zákona č. 44/1988 Sb., o ochraně a využití nerostného bohatství (horní zákon), ve znění pozdějších předpisů, bere na vědomí a provede v evidenci dobývacích prostorů ve svém úředním obvodu příslušnou změnu.

S hornickým pozdravem „Zdař Bůh!“

„otisk úředního razítka“

[REDACTED]

[REDACTED]



Dobývací prostory organizace Tarmac CZ a.s. v úředním obvodu OBÚ v Liberci

č. DP	OBÚ	Název DP	Nerost	Plocha DP (km ²)	Stanovení DP	Poslední změna	Čj. stanovení	Čj. ČBÚ	Kód využití I	Okres	
7	0619	Liberec	<i>Bezděčín</i>	<i>melafyr</i>	0,0969210	19.5.1971		DP-9/70	2787/71	12	Jablonec n. N.
7	0955	Liberec	<i>Bezděčín I</i>	<i>melafyr</i>	0,0335570	24.4.1981		DP-267/80	3071/81	12	Jablonec n. N.
7	0910	Liberec	<i>Dubnice I</i>	<i>šterkopisek</i>	1,8990205	30.11.1989		TZÚS/GMO-563/8	4906/89	12	Česká Lípa
7	0118	Liberec	<i>Horní Řasnice</i>	<i>šterkopisek</i>	0,3328100	22.8.1961	17.12.2003	01457/60	0413 DP/61	12	Liberec
7	0981	Liberec	<i>Chlum I</i>	<i>znělec</i>	0,1284950	13.5.1982		DP 282/81	3591/82	12	Česká Lípa
7	0512	Liberec	<i>Chuchelna (Slap)</i>	<i>čedič</i>	0,1738750	10.4.1969		0437/67	082 ZO/69	12	Semily
7	1061	Liberec	<i>Chuchelna I</i>	<i>čedič</i>	0,3358300	18.9.1989		TZÚS/GMO-448/8	4332/89	12	Semily
7	0060	Liberec	<i>Košťálov I</i>	<i>melafyr</i>	0,4202490	21.12.1985		DP-7322/85	879/86	12	Semily
7	0889	Liberec	<i>Košťálov II</i>	<i>melafyr</i>	0,0831504	10.12.1992		2916/92		12	Semily
7	0750	Liberec	<i>Smrčí</i>	<i>čedič</i>	0,3217375	30.7.1973	7.9.2004	DP-50/72	5667/73	12	Semily
7	0145	Liberec	<i>Tachov</i>	<i>znělec</i>	0,0746750	16.3.1962		01308/61	0120 DP/62	12	Česká Lípa
7	0967	Liberec	<i>Tachov I</i>	<i>znělec</i>	0,0304090	14.7.1981		DP-274/81	4882/81	12	Česká Lípa
7	1004	Liberec	<i>Tachov II</i>	<i>znělec</i>	0,0332860	8.6.1984		DP-7307/84	3399/84	12	Česká Lípa
7	0893	Liberec	<i>Česká Lípa</i>	<i>šterkopisek</i>	0,1802375	20.3.1978		DP-189/77	3580/78	22	Česká Lípa
7	0892	Liberec	<i>Frydlant I</i>	<i>čedič</i>	0,0638010	30.5.1978		DP-195/77	3687/78	21	Liberec
7	0072	Liberec	<i>Heřmanice u Frýdlantu</i>	<i>čedič</i>	0,0069915	7.2.1961		01258/60	049 - II/61	23	Liberec
7	0582	Liberec	<i>Heřmanice u Frýdlantu I</i>	<i>čedič</i>	0,0547746	10.6.1970		0487/68	068-ZO/70	21	Liberec
7	0876	Liberec	<i>Heřmanice u Frýdlantu II</i>	<i>čedič</i>	0,0182260	1.4.1977		DP-187/76	2523/77	21	Liberec
7	1046	Liberec	<i>Heřmanice u Frýdlantu III</i>	<i>čedič</i>	0,0083660	19.8.1987		DP 9340/87	4650/87	21	Liberec
7	0073	Liberec	<i>Kristiánov</i>	<i>čedič</i>	0,0916625	7.2.1961		01258/60	049 II DP/61	21	Liberec
7	0079	Liberec	<i>Polevsko</i>	<i>čedič</i>	0,0432750	14.3.1961		OVTZ/II-01255/60	0108 DP/61	21	Česká Lípa
7	1009	Liberec	<i>Polevsko I</i>	<i>čedič</i>	0,0141925	29.10.1984		DP-7308/84	6488/84	21	Česká Lípa
7	0826	Liberec	<i>Železný Brod</i>	<i>čedič</i>	0,0693000	30.6.1975		793/75-III/4	5436/75	21	Jablonec n. N.
7	0992	Liberec	<i>Železný Brod I</i>	<i>čedič</i>	0,0433360	21.3.1983		DP-7295/83	2684/83	21	Jablonec n. N.



DP Horní Rásnice
 č.j. 2539-02/03 10.11.2003
 OBU Liberec

743/1

k.ú. Srbská
 k.ú. Horní Rásnice

SEZNAM POZEMKŮ PRO ZÁBOR LČR

č. parcely	výměra vstupující do zaboru [m ²]
744/1	969
744/3	1861

VYSVĚTLIVKY:

	Hranice zaboru pozemků LČR
	Hranice DP Horní Rásnice
	Hranice CHLÚ
	Hranice pozemků KN

		EUROVIA Kamenolomy, a.s. Landýnská 637/79a XI - Růžodol I 460 01 Liberec				Datum: 3.1.2023	
Žávodní lom:		Hl. důlní měřič:		Název:		Stav KN ke dni: 2.1.2023	
Projektant HČ:		Důlní měřič:		ÚČELOVÁ DŮLNÍ MAPA DP HORNÍ RÁSNIČE Mapa zaborů pozemků LČR			
Důlní měřič:		Vypracoval a kreslil:					
Kraj: LIBERECKÝ		Kat. území: Horní Rásnice, Srbská		Měřítko: 1:2000		Evid. číslo: 52-VYK-02/21	



Ústřední hospodářský orgán: Ministerstvo výstavby

Orgán pověřený: -

Rozhodnutí

Ministerstvo výstavby jakožto ústřední hospodářský orgán

- jakožto orgán pověřený

rozhodnutím ze dne 27. srpna 1961 zn. 01457/60

k návrhu těžebního národního podniku Severočeský průmysl kamene Liberec

ze dne 10. října 1960 zn. Toch/jo-0159/60 a na základě

výsledku místního komisionálního projednání ze dne 27. října 1960

stanoví ve smyslu § 21 odst. 2 zákona č. 41/1957 Sb. v dohodě s Ústředním báňským úřadem

v Praze těžebnímu národnímu podniku Severočeský průmysl kamene Liberec

- závod Bílý Koštec za podmínek uvedených v zápise o výsledku komisionálního jednání

tento dobývací prostor:

1. Název dobývacího prostoru: Horní Láonice

Plošný rozsah: 612.900 m² t.j. 61 ha 29 a

Hranice dobývacího prostoru na povrchu jsou tvořeny stranami nepravidelného

oválu - úhelníka s vrcholy určenými souřadnicemi udanými v platném souřadnicovém systému (Křovákové - Gauss - Krügerově):

Vrchol	X	Souřadnice:	Y
<u>1</u>	<u>952 650</u>		<u>674650</u>
<u>2</u>	<u>952 610</u>		<u>674 630</u>
<u>3</u>	<u>952 410</u>		<u>674 630</u>
<u>4</u>	<u>951 160</u>		<u>675 040</u>
<u>5</u>	<u>951 660</u>		<u>674 950</u>
<u>6</u>	<u>951 520</u>		<u>674 620</u>
<u>7</u>	<u>952 130</u>		<u>674 020</u>
<u>8</u>	<u>952 630</u>		<u>674 560</u>

Prostorové hranice dobývacího prostoru pod povrchem jsou určeny svislými rovinami vedenými povrchovými hranicemi.

Dobývací prostor se rozkládá na katastrálním území

obce: Horní Kámenice okres: Liberec kraj: Středočeský

Srbák Liberec Středočeský

2. Dobývací prostor se stanoví pro dobývání: Štěrkopísku

V dobývacím prostoru byla (nebyla) zjištěna průmyslově dobývatelná ložiska

Zásoby ložiské 9,830,000 m³ zahrnuté do dobývacího prostoru

byly schváleny KKZ výměrem č. J502-05/17-61 ze dne 20. února 1961

3. Omezení dobývání nebo zvláštní technické podmínky pro jeho provádění v místech uvedených

v § 5 odstavce 4 vyhl. č. 260/1957 Ú. I.

Budou dodrženy podmínky obsažené ve vyjádřeních orgánů

národních výborů, jež jsou připojeny k návrhu dobývacího

prostoru. Případné střety zájmů budou řešeny podle § 34 a

§ 35 zákona č. 41/57 Sb.

Razítko a podpis ústř. hosp. orgánu:

**oboru výrobně
technické záležitosti**



OBVODNÍ BÁŇSKÝ ÚŘAD LIBEREC

Tř. 1. máje 858/26, P.O. BOX 16, 460 01 Liberec 1

17. prosince 2003

17. prosince 2003

Tarmac Severokámen a.s.
Rumjancevova 3
460 01 Liberec

Váš dopis značky/ze dne
9870/87/03

Naše značka
2539-02/03

Vyřizuje/linka

V Liberci
10. 11. 2003

Věc

Změna dobývacího prostoru Horní Řasnice

- r o z h o d n u t í -

Obvodní báňský úřad v Liberci ve smyslu návrhu organizace Tarmac Severokámen a.s. Liberec podaného dne 15. 9. 2003 pod čj. 2539-02/03 a na základě výsledku ústního jednání spojeného s místním šetřením, které se konalo dne 14. 10. 2003, ve věci změny dobývacího prostoru výhradního ložiska štěrkopísku Horní Řasnice, podle ustanovení § 27 odst. 4 zákona č. 44/1988 Sb., o ochraně a využití nerostného bohatství (horní zákon), v platném znění,

m ě n í

dobývací prostor výhradního ložiska štěrkopísku Horní Řasnice stanovený rozhodnutím Ministerstva výstavby Praha dne 22. 8. 1960 pod zn. 01457/60

Obvodní báňský úřad v Liberci podle ustanovení § 27 odst. 1 a odst. 4 zákona č. 44/1988 Sb., *v součinnosti s dotčenými orgány státní správy*

- Obecním úřadem Horní Řasnice,
- Městským úřadem Frýdlant,
- Českou inspekcí životního prostředí Liberec,
- Krajským úřadem Libereckého kraje Liberec,
- Ministerstvem zemědělství a Pozemkovým úřadem Liberec,

v dohodě s orgány životního prostředí a orgánem územního plánování a stavebním úřadem

- Ministerstvem životního prostředí, odborem výkonu státní správy V, Liberec,
- Krajským úřadem Libereckého kraje, odborem životního prostředí a zemědělství Liberec,
- Městským úřadem Frýdlant, odborem stavebního úřadu a životního prostředí a oddělením územního plánování.

a dále pak na základě souhlasných stanovisek ostatních účastníků řízení v předmětné věci a po splnění všech požadavků daných výše uvedenými horními předpisy i obecně platnými zákony a právními předpisy

mění dobývací prostor Horní Řasnice výhradního ložiska štěrkopísku

a to tak, že vrcholové body stávajícího dobývacího prostoru Horní Řasnice č. 1, 2, 7, 8 se v celém rozsahu zruší a stanoví se nový vrcholový bod č. 1, jehož spojnice s novým vrcholovým bodem č. 2 a stávajícím vrcholem č. 3 tvoří novou hranici dobývacího prostoru Horní Řasnice.

Tímto se vytvoří zmenšený dobývací prostor o ploše 0,332810 km² s vrcholovými body č. 1, 2, 3, 4, 5, 6, přičemž souřadnice pro jednotlivé vrcholy budou

Vrchol	X	Y
1	951.878	674.268
2	952.038	674.538
3	952.410	674.690
4	951.860	675.040
5	951.660	674.950
6	951.520	674.620

Změněný (zmenšený) dobývací prostor Horní Řasnice se i nadále nachází v katastrálním území Horní Řasnice, kód 643 998 a katastrálním území Srbská, kód 644 005, bývalý okres Liberec, kraj Liberecký a je i nadále stanoven pro dobývání výhradního ložiska štěrkopísku v celkové ploše 0,332810 km².

Zbytkové bilanční zásoby byly rozhodnutím čj. 38430/03/6600 vydaným dne 7. 8. 2003 Ministerstvem průmyslu a obchodu ČR odepsány podle ustanovení § 14a), odst. 1, odst. 2 písm. c) a odst. 3 zákona č. 44/1988 Sb. vynětím z evidence zásob, protože dobývání by ohrozilo zákonem chráněné obecné zájmy a význam ochrany převyšuje zájem na vydobytí těchto zásob a část zbytkových zásob je vázána v závěrných svazích.

Pro organizaci Tarmac Severokámen a.s. Liberec, popř. jeho právního nástupce, se stanovují k zajištění potřebné míry bezpečnosti a zajištění práv a právem chráněných zájmů účastníků řízení a dotčených orgánů státní správy následující opatření:

1. Musí být plněna příslušná ustanovení horních předpisů, jakož i obecně platných předpisů se zmenšením dobývacího prostoru souvisejících.
2. Musí být plněna písemná stanoviska všech účastníků řízení a dotčených orgánů státní správy. Tato stanoviska jsou nedílnou součástí tohoto rozhodnutí.
3. Pozemky určené k rekultivaci musí být kompletně rekultivovány v souladu se schváleným plánem rekultivace vlastníkem dobývacího prostoru, tj. Tarmac Severokámen a.s. Liberec. Pozemky ve vlastnictví účastníka řízení Lesy ČR, s.p. , LS Frýdlant musí být zrekontrolovány, předány a vráceny do LPF.

4. S tímto rozhodnutím, především však s jeho podmínkami seznámte všechny pracovníky, kterých se týká a rozhodnutí o změně dobývacího prostoru Horní Řasnice založte do složky rozhodnutí státní báňské správy.

Změna (zmenšení) dobývacího prostoru Horní Řasnice bude po nabytí právní moci tohoto rozhodnutí ve smyslu ustanovení § 5 vyhl. ČBÚ č. 172/1992 Sb., o dobývacích prostorech, zaznamenáno v evidenci obvodního báňského úřadu.

Odůvodnění:

Organizace Tarmac Severokámen a.s. Liberec předložila dne 15. 9. 2003 na Obvodní báňský úřad v Liberci žádost o změnu (zmenšení) dobývacího prostoru Horní Řasnice, která byla zdejším úřadem zaevidována pod čj. 2539-02/03. Vzhledem k tomu, že návrh organizace Tarmac Severokámen a.s. Liberec ve věci změny (zmenšení) dobývacího prostoru výhradního ložiska štěrkopísku Horní Řasnice obsahuje náležitosti v souladu s ustanovením § 2, 3 a 4 vyhl. ČBÚ č. 172/1992 Sb., o dobývacích prostorech, Obvodní báňský úřad v Liberci zahájil správní řízení a nařídil ve smyslu ustanovení § 28 odst. 3 zákona č. 44/1988 Sb., o ochraně a využití nerostného bohatství (Horní zákon), v platném znění, ústní jednání spojené s místním šetřením. O průběhu a výsledku ústního jednání byl téhož dne sepsán protokol, který byl zdejším úřadem zaevidován pod čj. 2819-02/03.

Těžitelné zásoby výhradního ložiska v jihovýchodní části dobývacího prostoru, o kterou má být dobývací prostor Horní Řasnice zmenšen, byly již v minulosti vydobyty, vytěžené prostory sanovány, technicky a částečně biologicky zrekultivovány v souladu s plánem rekultivací.

Zbytkové bilanční zásoby, které nemohly být dotěženy z důvodu ochrany zdrojů pitné vody, byly rozhodnutím čj. 38430/03/6600 vydaným dne 7. 8. 2003 Ministerstvem průmyslu a obchodu ČR odepsány podle ustanovení § 14a, odst. 1, odst. 2 písm. c) a odst. 3 zákona č. 44/1988 Sb., vyjmutím z evidence zásob z důvodu, že se jedná o zásoby, jejichž dobývání by ohrozilo zákonem chráněné obecné zájmy spočívající v ochraně životního prostředí, kde význam ochrany převyšuje zájem na vydobytí těchto zásob a část zásob je vázána v závěrných svazích.

Všichni účastníci řízení se ve věci změny dobývacího prostoru Horní Řasnice k projednávané problematice vyjádřili kladně s připomínkami, které jsou v písemné formě součástí protokolu z jednání a které jsou obsaženy v podmínkách rozhodnutí vydaného zdejším úřadem.

Obvodní báňský úřad v Liberci při rozhodnutí vycházel z výše uvedených skutečností, z ustanovení § 27 a 28 citovaného zákona č. 44/1988b Sb. (Horní zákon) v platném znění a dále pak z ustanovení § 2, 3 a 4 vyhlášky ČBÚ č. 172/1988 Sb., o dobývacích prostorech.

Za předpokladu plnění stanovených podmínek uvedených ve výrokové části a z důvodu, že v průběhu řízení byly střety vyřešeny a nevyšly najevo důvody bránící provedení změny dobývacího prostoru Horní Řasnice, nebyly zjištěny nedostatky v bezpečnosti a ochraně zdraví při práci a bezpečnosti provozu, které by bránily vydání tohoto rozhodnutí, Obvodní báňský úřad v Liberci rozhodl tak, jak je výše uvedeno.

Poučení o odvolání:

Proti tomuto rozhodnutí můžete podat odvolání ve lhůtě 15-ti dnů od dne jeho oznámení k ČBÚ v Praze prostřednictvím OBÚ v Liberci podle ust. § 53 a násl. zákona č. 71/1967 Sb., o správním řízení.

Správní orgán uložil organizaci správní poplatek formou kolku ve výši 500 Kč dle položky č. 58 písm. j) zákona ČNR č. 368/1992 Sb., o správních poplatcích.

**Rozdělovník:****Účastníci řízení:**

Obec Horní Řasnice, 463 67 Horní Řasnice

Lesy ČR, s.p., Přemyslova 1106, 501 68 Hradec Králové

Pozemkový fond ČR, Ve Smečkách 33, Praha, Územní pracoviště Liberec, U Nisy 6, 460 57 Liberec

[Redacted]

[Redacted]

[Redacted]

[Redacted]

[Redacted]

[Redacted]

Investorsko inženýrská a.s., Gorkého 15/658, 460 01 Liberec

[Redacted]

Severočeská energetika, a.s., Teplická 8, 405 49 Děčín

Severočeská plynárenská, a.s., Nitranská 7, 460 12 Liberec

Český Telecom, a.s., Nerudovo nám. 120, 461 39 Liberec

Povodí Labe s.p., Vítá Nejedlého 951, 500 03 Hradec Králové

Frydlantské vodárenské sdružení, Strmá, 464 01 Frýdlant

Vojenská ubytovací a stav. správa Litoměřice, Na Valech 76, 412 43 Litoměřice

Dotčené orgány státní správy:

MěÚ, odbor staveb úřadu a ŽP, T.G.Masaryka 37, 474 01 Frýdlant

ČIŽP, Tr. 1. máje 858/26, 460 01 Liberec I

MŽP ČR, OVSS V, Tr.1. máje 858/26, 460 01 Liberec

Krajský úřad Libereckého kraje, U Jezu 642/2a, 461 80, Liberec

Krajská hygienická stanice Libereckého kraje, Husova 64, 460 31 Liberec

Ministerstvo zemědělství ČR, U Nisy 6a, 460 57 Liberec

Český báňský úřad, Kozi 4, 110 01 Praha

Katastrální úřad, Rumjancevova 10, 460 65 Liberec

 EUROVIA Komerčny, o.s. Londýnská 637/79a XI - Růžodol 460 01 Liberec		 Stav ke dnu: 25.11.2021 Stav KN ke dnu: 16.11.2021
Závazná linie: 	Vypracováno a kreslí:	PROVOZNÍ DŮLNÍ MAPA HORNÍ RAŠNICE
Důlní měřič: 	Měřítko: 1:1000 Evid. číslo: 52-VYK-01/22	
Katastr: LIBEŘECKÝ	Katastrální území: Horní Rašnice, Srbsko	Souřadnicový systém: S-JTSK Výškový systém: Bp



OBVODNÍ BÁŇSKÝ ÚŘAD V LIBERCI

V Liberci 20.7. 1994

Wimpey - Severokámen

a. s.

Liberec

Vyřizuje: Ing. Hörbe M.

Vaše zpráva značky / ze dne

(Uveďte v odpovědi)

Naše značka

č. j. 467-02-Če/94

V ě c: Povolení hornické činnosti v dobývacím prostoru
Horní Řasnice a Horní Řasnice I

- r o z h o d n u t í -

K Vaší žádosti ze dne 14. 2. 1994 zn. 12/230/94 podané na
OBÚ v Liberci dne 15.2.1994 pod čj. 218-02/94, dále na základě
výsledků ústního jednání spojeného s místním šetřením, které se
konalo dne 1.4.1994 v Horní Řasnici a po vyřešení střetů zájmů,

p o v o l u j e

Obvodní báňský úřad v Liberci podle ustanovení § 18 odst. 2
zákonu ČNR č. 61/1989 Sb., o hornické činnosti, výbušninách a o
státní báňské správě, ve znění pozdějších zákonů, hornickou čin-
nost - otvírku, přípravu a dobývání na výhradním ložisku štěrko-
písků v dobývacích prostorech Horní Řasnice a Horní Řasnice I,
a. s. Wimpey - Severokámen Liberec.

Tato hornická činnost smí být prováděna při plnění následujících
podmínek :

1. Při realizaci hornické činnosti musí být dodržen předložený
plán otvírky, přípravu a dobývání, včetně jeho doplnku.
2. Při provádění hornické činnosti musí být dodrženy podmínky
vyjádření RŽP OKÚ Liberec ze dne 21.4.1994 čj. RŽP/1/1851/94
Ing. Cho., a dále obce Horní Řasnice ze dne 16.6.1994 čj.: 248/
94-330.
3. Dále při realizaci hornické činnosti musí být dodrženy podmínky
Správy a údržby silnic Liberec uvedené dne 1.4.1994 do protokolu
o jednání (čj. 467-02/94).
4. Platnost rozhodnutí končí vytěžením ověřených zásob štěrkopísku
v dobývacích prostorech Horní Řasnice a Horní Řasnice I.

S tímto rozhodnutím, především s jeho podmínkami, seznámte
všechny pracovníky, kterých se týká a rozhodnutí založte do složky
rozhodnutí státní báňské správy.



O d ů v o d n ě n í :

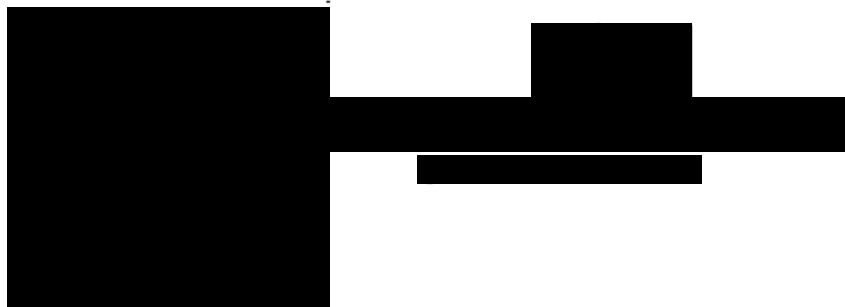
Obvodní báňský úřad v Liberci vydává toto rozhodnutí na základě výsledků ústního jednání spojeného s místním šetřením, které se konalo dne 1.4.1994 v Horní Řasnici, viz. protokol čj. 467-02/94. Při ústním jednání bylo zjištěno, že nejsou zcela vyřešeny střety zájmů s účastníky jednání. Z tohoto, důvodu OBÚ v Liberci do doby jejich vyřešení přerušil rozhodnutím ze dne 5.4.1994 čj. 467-02-Če/94 řízení a vrátil předloženou dokumentaci k doplnění.

Po vyřešení střetů zájmů týkajících se přeložky komunikace v DP Horní Řasnice a doplnění plánu otvírky, přípravy a dobývání bylo konstatováno, že za podmínky dodržení předloženého plánu OPD nebudou prováděnou hornickou činností poškozeny cizí zájmy. Dotčení účastníci jednání podali písemná vyjádření, ve kterých s prováděnou hornickou činností při dodržení jimi stanovených podmínek souhlasí. Oprávněné podmínky stanovené při jednání účastníky řízení byly pojaty do podmínek tohoto rozhodnutí.

Při místním šetření nebyly zjištěny takové závažné nedostatky v bezpečnosti a ochraně zdraví při práci a bezpečnosti provozu, které by bránily vydání tohoto rozhodnutí.

Za provedené místní šetření byl žadatelem zaplacen správní poplatek formou kolků ve výši 300,-Kč a dále za vydání povolení hornické činnosti byl zaplacen správní poplatek formou kolků ve výši 1.000,-Kč podle ustanovení položek č. 22 a 46 písm. b) zákona ČNR č. 368/1992 Sb., o správních poplatcích vybíraných správními orgány České republiky.

Proti tomuto rozhodnutí můžete podat ve lhůtě do 15-ti dnů ode dne jeho oznámení odvolání k ČBÚ v Praze prostřednictvím OBÚ v Liberci podle ustanovení § 53 a násl.zákona č. 71/1967 Sb., o správním řízení.




Rozdělovník:

Wimpey-Severokámen a.s.Liberec + paré
MŽP ČR územní odbor Liberec
RŽP OkÚ Liberec
MěÚ Frýdlant
Obec Horní Řasnice
Lesy ČR s.p.Hradec Králové
Správa a údržba silnic Liberec
OBÚ Liberec + paré



OBVODNÍ BÁŇSKÝ ÚŘAD PRO ÚZEMÍ KRAJŮ LIBERECKÉHO A VYSOČINA

Tr. 1. máje 858/26, PO BOX 16, 460 01 LIBEREC 1



dle rozdělovníku

E DNE

NAŠE ZNAČKA

VYŘIZUJE/LINKA

LIBEREC

č.j. SBS 18593/2014

22. července 2014

Změna Plánu otvírky, přípravy a dobývání výhradního ložiska štěrkopísku v dobývacím prostoru Horní Řasnice

- r o z h o d n u t í -

Na základě žádosti organizace EUROVIA Kamenolomy, a.s. se sídlem Liberec, nám. Soukenné 115/6 ze dne 18. června 2014 pod č.j. SBS 18593/2014 Obvodní báňský úřad pro území krajů Libereckého a Vysočina (dále jen „OBÚ se sídlem v Liberci“), jako orgán věcně příslušný podle ustanovení § 41 odst. 2 písm. b) zákona č. 61/1988 Sb., o hornické činnosti, výbušninách a o státní báňské správě, ve znění pozdějších předpisů (dále jen „zákon č. 61/1988 Sb.“) a místně příslušný podle ustanovení § 38 odst. b) bodu 8. zákona č. 61/1988 Sb.,

**organizaci EUROVIA Kamenolomy, a.s. se sídlem Liberec, nám. Soukenné 115/6, PSČ 460 07,
IČ 27096670**

v souladu s ustanovením § 10 odst. 10 zákona č. 61/1988 Sb.

p o v o l u j e

změnu Plánu otvírky, přípravy a dobývání výhradního ložiska štěrkopísku v dobývacím prostoru Horní Řasnice

v rámci hornické činnosti povolené rozhodnutím Obvodního báňského úřadu v Liberci pod č.j. 467-02-Če/94 ze dne 20. července 1994, týkající se změny parametrů šířky pracovních plošin mezi jednotlivými těžebními řezy.

za těchto podmínek:

1. Změna plánu otvírky, přípravy a dobývání musí být provedena podle ověřené dokumentace „Aktualizace – dodatek č. 1 Plánu otvírky, přípravy a dobývání HORNÍ ŘASNICE“, kterou zpracoval v květnu 2014 projektant organizace Ing. Karel Bek a schválil Ing. Václav Mikoláš, závodní lomu, a je přílohou předmětné žádosti.
2. Po nabytí právní moci tohoto rozhodnutí musí být neprodleně zpracován a schválen technologický postup dobývání štěrkopísku, kde budou zakotveny technické požadavky odborného posudku „Posouzení stability pracovních plošin jednotlivých těžebních řezů“, které zpracovala v květnu 2014 Geologická kancelář PROSPECTA.
3. Tímto rozhodnutím nejsou dotčeny další podmínky stanovené v rozhodnutí Obvodního báňského úřadu v Liberci č.j. 467-02-Če/94 ze dne 20. července 1994.

S tímto rozhodnutím seznámte všechny, jichž se týká, a založte do Dolového deníku.

S tímto rozhodnutím seznámte všechny, jichž se týká, a založte do Dolového deníku.

Odůvodnění:

Organizace EUROVIA Kamenolomy, a.s. se sídlem Liberec, nám. Soukenné 115/6, PSČ 460 07, IČ 27096670 (dále jen „organizace“) má povolenou hornickou činnost otvírku, přípravu a dobývání výhradního ložiska šterkopísku v dobývacím prostoru Horní Řasnice rozhodnutím Obvodního báňského úřadu v Liberci č.j. 467-02-Če/94 ze dne 20. července 2004.

Při inspekci dne 23. ledna 2014 bylo zjištěno, že šířka pracovní plošiny 2. etáže je v rozporu s platným Plánem otvírky, přípravu a dobývání (dále jen „POPD“). Organizace tento rozpor řešila podáním č.j. SBS 04195/2014 ze dne 7. února 2014. Oznámením č.j. SBS 04195/2014 ze dne 7. března 2014 OBÚ v Liberci zahájil správní řízení o změně POPD a nařídil ústní jednání na den 18. března 2014. Z ústního jednání je sepsaný protokol, který je na OBÚ se sídlem v Liberci zaevidován pod č.j. SBS 08419/2014. Vyjádřením do protokolu zástupci organizace vzali žádost zpět s tím, že přepracovanou žádost předloží k 31. květnu 2014.

Podáním ze dne 2. června 2014, které je na OBÚ v Liberci evidovaná dne 18. června 2014 pod č.j. SBS 18593/2014 organizace nově žádá o změnu POPD doloženou navíc znaleckým posudkem vypracovaným autorizovanou organizací.

Dne 2. července 2014 vydal OBÚ se sídlem v Liberci ve smyslu ustanovení § 36 odst. 1 zákona č. 500/2004 Sb., správní řád, ve znění pozdějších předpisů (dále jen „správní řád“) pod č.j. SBS 18593/2014 usnesení o vymezení doby do dne 8. července 2014, ve které bylo možno navrhopvat důkazy a předkládat návrhy do rozhodnutí ve věci.

K tomuto datu nebyla zdejšímu úřadu doručena žádná námítka ani návrh žádného účastníka řízení do rozhodnutí, proto toto rozhodnutí bylo vydáno.


Na základě přezkoumání předloženého POPD spolu se znaleckým posudkem stability pracovních plošin lze konstatovat, že při dodržení stanovených podmínek tohoto rozhodnutí bude zajištěna potřebná míra bezpečnosti osob a majetku, zajištěna práva nebo povinnosti osob a zajištěna ochrana chráněných objektů a zájmů.

Na základě výše uvedených skutečností proto OBÚ se sídlem v Liberci rozhodl tak, jak je uvedeno ve výrokové části tohoto rozhodnutí.

Poučení účastníků:

Proti tomuto rozhodnutí lze podat odvolání k OBÚ se sídlem v Liberci ve lhůtě 15-ti dnů ode dne jeho oznámení v souladu s ustanovením § 68 odst. 5, § 81 odst. 1 a § 83 odst. 1 a § 86 odst. 1 správního řádu. Včas podané a přípustné odvolání má odkladný účinek, v jehož důsledku nenastává právní moc, vykonatelnost, ani jiné právní důsledky rozhodnutí v souladu s ustanovením § 85 odst. 1 správního řádu. Odvolání jen proti odůvodnění rozhodnutí je nepřípustné ve smyslu ustanovení 82 odst. 1 správního řádu.

Za vydání rozhodnutí o změně povolení k hornické činnosti prací byl vyměřen podle položky 60 bodu 1 písmeno b) zákona č. 634/2004 Sb., o správních poplatcích, ve znění pozdějších předpisů, správní poplatek ve výši 750,- Kč. Poplatek byl uhrazen kolkovými známkami.



Příloha (pouze žadatel):

Ověřená dokumentace „Aktualizace – dodatek č. 1 Plánu otvírky, přípravy a dobývání Horní Řasnice“

Rozdělovník:

EUROVIA Kamenolomy, a.s. se sídlem Liberec, nám. Soukenné 115/6

Obec Horní Řasnice, Horní Řasnice 228, PSČ 464 01



OBVODNÍ BÁŇSKÝ ÚŘAD
pro území krajů Libereckého a Vysočina

Na základě žádosti, která je zaevidována dne 30. července 2014 pod č.j. SBS 23467/2014, podle ustanovení § 5 odst. 2 zákona č. 61/1988 Sb., o hornické činnosti, výbušninách a o státní báňské správě, ve znění pozdějších předpisů, podle ustanovení § 1 odst. 2 vyhlášky č. 15/1995 Sb., o oprávnění k hornické činnosti a činnosti prováděné hornickým způsobem, jakož i k projektování objektů a zařízení, které jsou součástí těchto činností, ve znění pozdějších předpisů, a podle ustanovení § 151 odst. 1 zákona č. 500/2004 Sb., správní řád, ve znění pozdějších předpisů,

vydává

OPRÁVNĚNÍ
k hornické činnosti

č.j. 23467/2014 č.o. 270

pro:

Obchodní jméno: EUROVIA Kamenolomy, a.s.

Sídlo: Londýnská 637/79a, Liberec XI-Růžodol, 460 01 Liberec

Identifikační číslo: 270 96 670

Předmět činnosti:

Hornická činnost v souladu s ustanovením § 2

- písm. b) – otvírka, příprava a dobývání výhradních ložisek,*
- písm. c) – zřizování, zajišťování a likvidace důlních děl a lomů,*
- písm. d) – úprava a zušlechťování nerostů prováděné v souvislosti s jejich dobýváním,*
- písm. e) – zřizování a provozování odvalů, výsypek a odkališť při činnostech uvedených v písmenech a) až d)*


zákona č. 61/1988 Sb., o hornické činnosti, výbušninách a o státní báňské správě, ve znění pozdějších předpisů, jakož i projektování a navrhování objektů a zařízení, které jsou jejich součástí.

Odborně způsobilí zaměstnanci:

Odborně způsobilí zaměstnanci jsou uvedeni v příloze, která je nedílnou součástí tohoto rozhodnutí.

Tímto rozhodnutím se zároveň ruší oprávnění vydané Obvodním báňským úřadem v Liberci pod č.j. 32247/2010, č.o. 250 dne 25. října 2010.

V Liberci 19. srpna 2014





OBVODNÍ BÁŇSKÝ ÚŘAD

pro území krajů Libereckého a Vysočina

Příloha k oprávnění č.j. SBS 23467/2014 č.o. 270 a 271 ze dne 19. srpna 2014

Seznam odborně způsobilých osob organizace EUROVIA Kamenolomy, a.s. se sídlem Londýnská 637/79a, Liberec-Růžodol I, 460 01 Liberec, ve smyslu vyhlášky č. 298/2005 Sb., o požadavcích na odbornou kvalifikaci a odbornou způsobilost při hornické činnosti nebo činnosti prováděné hornickým způsobem a o změně některých právních předpisů, ve znění pozdějších předpisů, jako příloha k rozhodnutí Obvodního báňského úřadu pro území krajů Libereckého a Vysočina č.j. SBS 23467/2014, č.o. 270 a 271 ze dne 19. srpna 2014, který je aktualizován na základě žádosti organizace zaevidované na Obvodním báňském úřadu pro území krajů Libereckého a Vysočina dne 5. ledna 2021 pod č.j. SBS 00160/2021.

Závodní lomu:

[Redacted content]

[REDACTED]

[REDACTED]

[REDACTED]

[REDACTED]

[REDACTED]

[REDACTED]

[REDACTED]

[REDACTED]

[REDACTED]

[REDACTED]

Bezpečnostní technik:

[REDACTED]

[REDACTED]

[REDACTED]

[REDACTED]

[REDACTED]

[REDACTED]

Projektant:

[REDACTED]

Projektant instalací strojního zařízení:

[REDACTED]

Hodnotitel rizik ukládání odpadů:

[REDACTED]

V Liberci 27. ledna 2021

[REDACTED]

[REDACTED]

Soupis pozemků a výpočet vyrovnání za období od 11. 10. 2022 do 30. 6. 2023 v k. ú. Horní Řasnice s právem hospodařit pro Lesy České republiky, s.p., užívaných a požívaných společností EUROVIA Kamenolomy, a.s.

Pozemek p. č.	Výměra pozemků v m ²	Výměra plochy / cena / vyrovnání		
		základní pl. v m ²	cena za m ²	celkem roční vyrovnání zákl. pl. v Kč
část 744/1	969	969		
část 744/3	1 861	1 861		
Celkem	2 830	2 830		
Rozlišení ploch				
	Výměra v m²	Roční vyrovnání	Počet dní/rok	Počet dní 11. 10. 2022 - 31. 12. 2022
Plochy základní	2 830		365	82
Celkem:	2 830			

Pozemek p. č.	Výměra pozemků v m ²	Výměra plochy / cena / vyrovnání		
		základní pl. v m ²	cena za m ²	celkem roční vyrovnání zákl. pl. v Kč
část 744/1	969	969		
část 744/3	1 861	1 861		
Celkem	2 830	2 830		
Rozlišení ploch				
	Výměra v m²	Roční vyrovnání	Počet dní/rok	Počet dní 01. 01. 2023 - 30. 6. 2023
Plochy základní	2 830		365	181
Celkem:	2 830			

Rekapitulace:		
Období	Počet dní	Vyrovnání za alikvótní část roku bez DPH
11. 10. 2022 - 31. 12. 2022	82	
01. 01. 2023 - 30. 06. 2023	181	
Celkem:	263	

EUROVIA Kamenolomy, a.s.

V Liberci dne 16. 1. 2023

Ing. Martin Pekáček, předseda správní rady

Dipl.-Ing. Michael Junge, místopředseda správní rady

Ověření - legalizace

Ověřuji, že pod pořadovým číslem 1NE77KC přede mnou podpis na této listině uznala za vlastní níže uvedená osoba, jejíž totožnost byla prokázána:
Ing. Michael Junge, nar. 08.09.1970, 97, 40761 Staré Křečany.
Liberec, dne 18.01.2023



Ověření - legalizace

Ověřuji, že pod pořadovým číslem 1NJKNT4 tuto listinu přede mnou vlastnoručně podepsala níže uvedená osoba, jejíž totožnost byla prokázána:
Ing. Martin Pekáček, nar. 13.01.1974, Do Humen I 651, Štípa, 76314 Zlín.

Ve Zlíně, dne 23.01.2023