



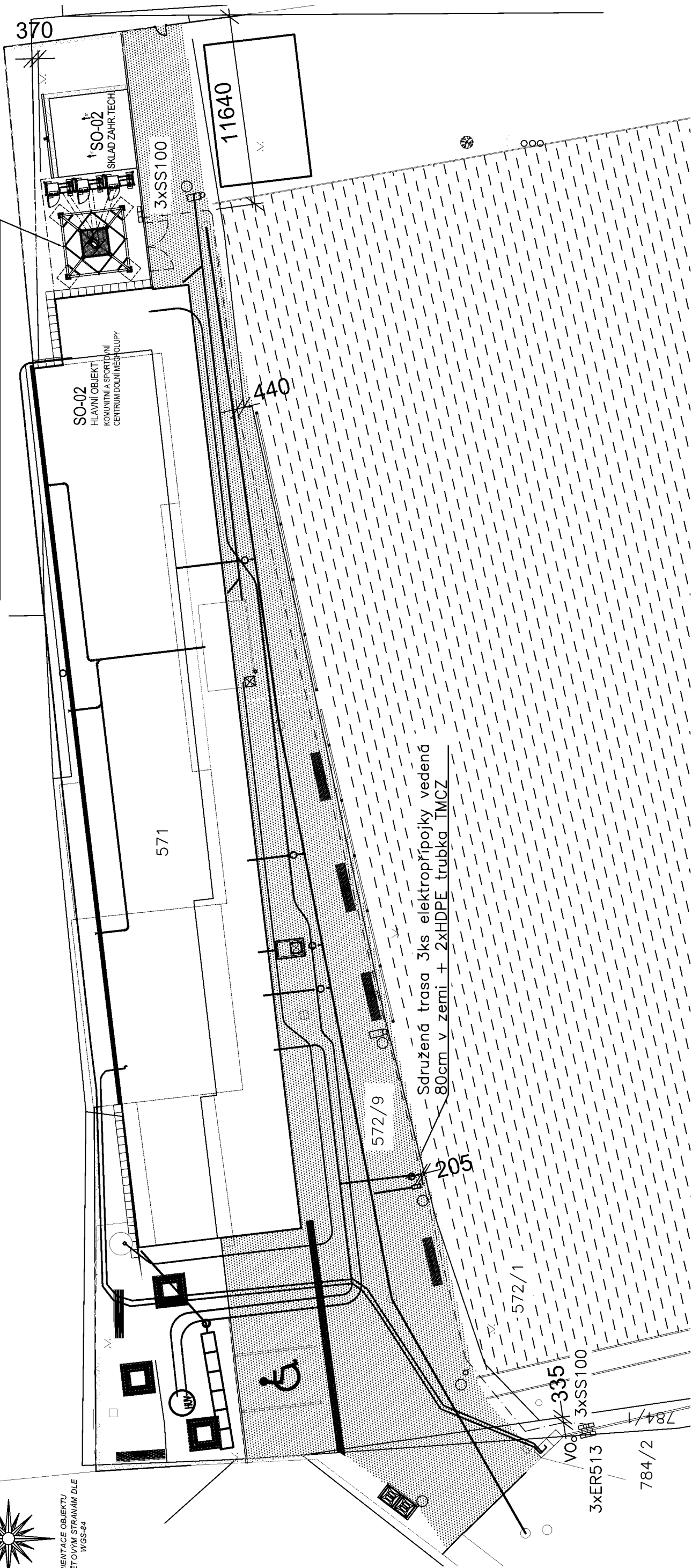
S



ORIENTACE OBJEKTU  
KE SVĚTOVÝM STRANÁM DLE  
WGS-84

Nová základnová stanice  
Oplocený areál s věží APOLLO 40m/45m2 a  
3x pozice pro technologický rám u paty věže

602/10



#### POPIS OBJEKTU:

JEDNÁ SE O NOVOU PŘÍHRADOVOU VĚŽ 40/45 SE TŘEMI PLOŠINAMI S OKRUŽÍM A ČTVRTOU PLOŠINOU PRO MW ANTÉNY

#### KABELOVÁ TRASA:

OD TECHNOLOGICKÝCH RÁMŮ U PATY STOŽÁRU BUDOU VEDENY ŽLABY PO ZEMI KE STOUPACÍMU ŽEBŘÍKU NA VĚŽI. DÁLE SVISLE K PŘÍSLUŠNÝM PLOŠINÁM A PO KCI PLOŠIN K ANTÉNÁM. NN PŘÍPOJKY PŮVEDOU SPOLEČNĚ S 2xHDPE TRUBKOU TMCZ V SOUBĚHU OD BRÁNY DO AREÁLU HRŠTĚ ULOŽENY V 80cm ZEMI DO OPLOČENÉHO AREÁLU ZÁKLADNOVÉ STANICE K JEDNOTLIVÝM ROZVADEČŮM. K JEDNOTLIVÝM TECHNOLOGICKÝM RÁMŮM PŮVEDE PAK KAŽDÝ ROZVOD SAMOSTATNĚ V ZEMI.

#### TECHNOLOGIE:

U PATY VĚŽE JSOU NAVRŽENY POZICE PRO TŘI OUTDOOROVÉ TECHNOLOGICKÉ RÁMY, PRO KAŽDÉHO OPERÁTORA JEDEN DVOUPOZICOVÝ.

#### BEZPEČNÝ PŘÍSTUP:

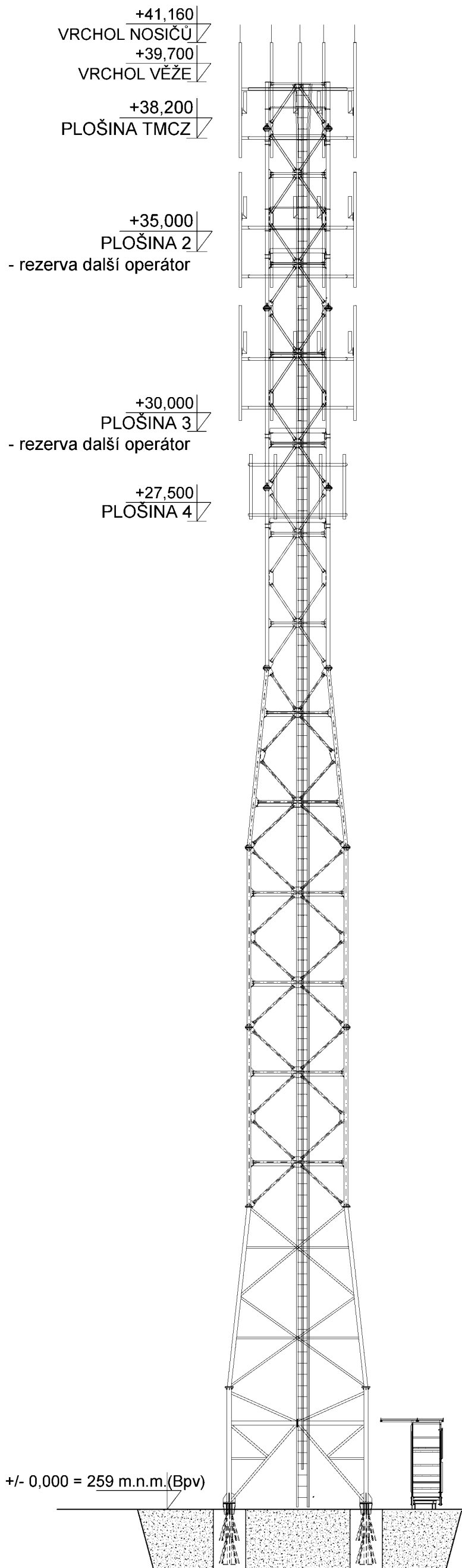
VĚŽ BUDE OPATŘENA ŽEBŘÍKEM SE SOLL LIŠTOU A ZÁBRANOU PROTI VYLEZENÍ. AREÁL ZÁKLADNOVÉ STANICE BUDE OPLOČEN LATĚMI V ZELENO-BILÝCH BARVÁCH.

$\pm 0,000 = 259 \text{ m.n.m. (BpV)}$

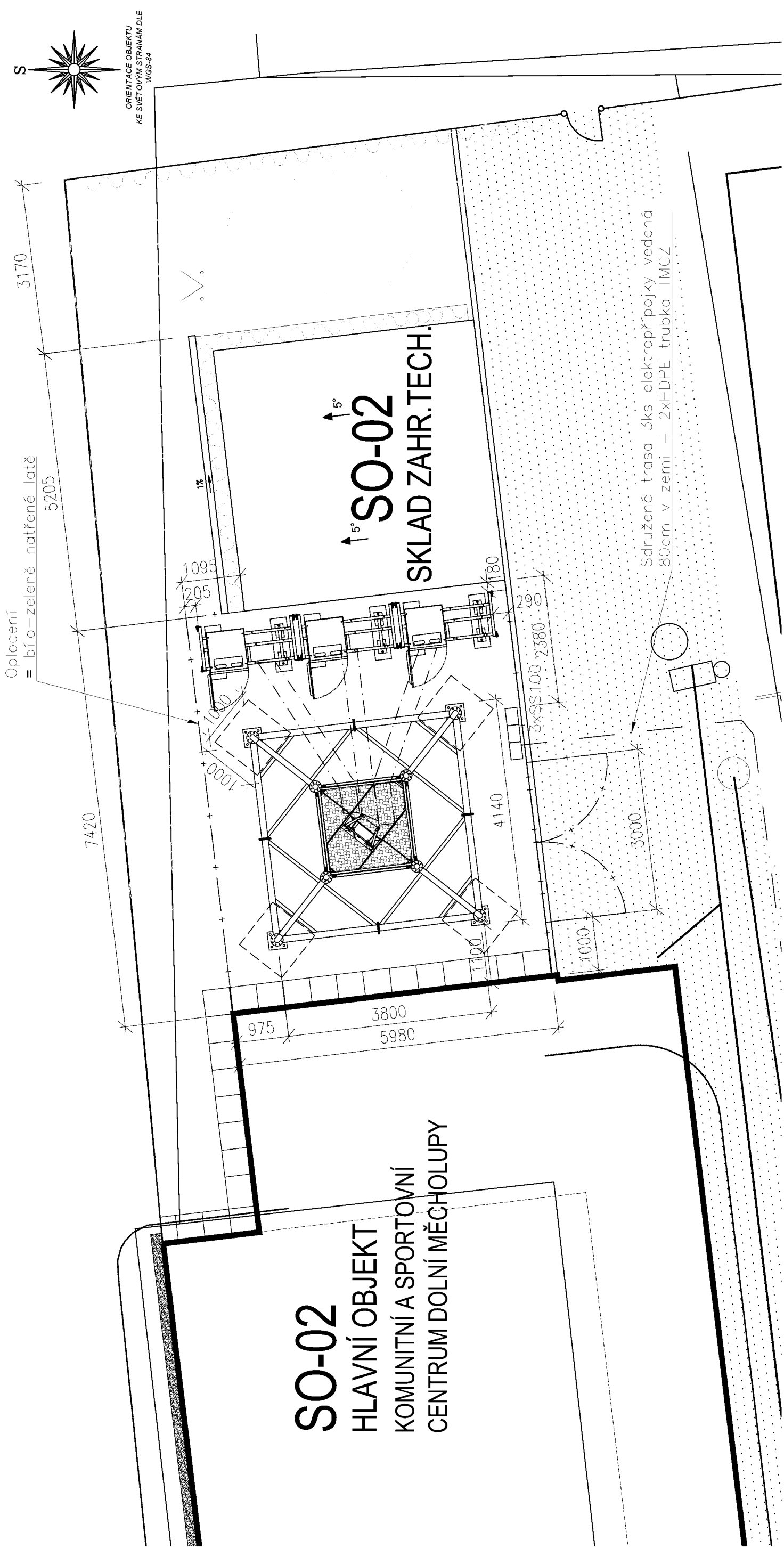
Index / Revize / Revision		Jméno / Name		STUPEŇ PD - ÚR	
Vypracoval / Elaborated by:	Datum / Date:	Jméno / Name:		Interní údaje:	
Kontroloval / Inspected by:	29.08.2022			PL, číslo, jméno, adresa situ / IRN, Site Number, Name, Address:	
Zákazník / Client:				PL - 200997	
				385817_Praha_DolniMecholupy2	
				Parc.č. 572/9 + sdružená trasa na parc.č.	
				572/9,784/1,784/2 v k.ú. Dolní Měcholupy, Praha	
				Dodavatel / Contractor:	
				T-Mobile Czech Republic a. s.	
				Tomáškova 2144/1	
				148 00 Praha 4-Roztyly	
				Projektant / Designer:	
				STAND®	
				Název výkresu / DWG Title:	
				KOORDINAČNÍ SITUACE	
				Měřítko / Scale:	
				1:250	
				Číslo str. / Page:	
				02	
				Jméno souboru: 385817_ÚR_220523.dwg	

Beranových 65, Praha 18 - Lefhany, www.standby.cz

Beranových 65, Praha 18 - Lefhany, www.standby.cz



Index		Revize / Revision		Datum / Date		Jméno / Name	
Vypracoval / Elaborated by:		Datum / Date:		Jméno / Name:		-	
		26.10.2022		[REDACTED]		STUPEŇ PD - ÚR	
Kontroloval / Inspected by:		[REDACTED]		Zákazník / Client :		Interní údaje:	
T-Mobile Czech Republic a. s. Tomíčkova 2144/1 148 00 Praha 4-Roztyly		PL, číslo, jméno, adresa situ / IRN, Site Number, Name, Address:		PL - 200997 385817_Praha_DolniMecholupy2 Parc.č. 572/9 + sdružená trasa na parc.č. 572/9,784/1,784/2 v k.ú. Dolní Měcholupy, Praha			
Projektant / Designer:		Dodavatel / Contractor:		Název výkresu / DWG Title :		Měřítko / Scale:	
STAND®		STAND®		POHLED		1:125	
Beranových 65, Praha 18 - Letňany, www.standby.cz		Beranových 65, Praha 18 - Letňany, www.standby.cz		Jméno souboru: 385817_ÚR_220523.dwg		Číslo str. / Page: 04	



$\pm 0,000 = 259 \text{ m.n.m. (BpV)}$

**POPIS OBJEKTU:**  
 JEDNA SE O NOVOU PŘÍHRADOVOU VĚŽ 40/45 SE TŘEMI PLOŠINAMI S OKRUŽÍM A ČTVRTOU PLOŠINOU PRO MW ANTÉNY

**KABELOVÁ TRASA:**  
 OD TECHNOLOGICKÝCH RÁMŮ U PATY STOŽÁRU BUDOU VEDENY ŽLABY PO ZEMI KE STOLUPACÍMU ŽEBŘÍKU NA VĚŽI. DÁLE SVISLE K PŘÍSLUŠNÝM PLOŠINÁM A PO KCI PLOŠIN K ANTÉNÁM. NN PŘÍPOJKY POUVEDOU SPOLEČNĚ S 2XHDPE TRUBKOU TMCZ V SOUBĚHU OD BRÁNY DO AREÁLU HRŠTĚ ULOŽENY V 80cm ZEMI DO OPLOČENÉHO AREÁLU ZÁKLADNOVÉ STANICE K JEDNOTLIVÝM ROZVADĚČŮM. K JEDNOTLIVÝM TECHNOLOGICKÝM RÁMŮM POUVEDE PAK KAŽDÝ ROZVOD SAMOSTATNĚ V ZEMI.

**TECHNOLOGIE:**  
 U PATY VĚŽE JSOU NAVRŽENY POZICE PRO TŘI OUTDOOROVÉ TECHNOLOGICKÉ RÁMY, PRO KAŽDÉHO OPERÁTORA JEDEN DVOUPOZICOVÝ.

**BEZPEČNÝ PŘÍSTUP:**  
 VĚŽ BUDE OPATŘENA ŽEBŘÍKEM SE SOLL LIŠTOU A ZÁBRANOU PROTI VYLEZENÍ. AREÁL ZÁKLADNOVÉ STANICE BUDE OPLOČEN LA TĚMI V ZELENĚ-BÍLYCH BARVÁCH.


Index / Revize / Revision		Jméno / Name	
Vypracoval / Elaborated by:	Datum / Date:	Jméno / Name:	
Kontroloval / Inspected:	29.08.2022		
Zákazník / Client:	PL, číslo, jméno, adresa situ / IRN, Site Number, Name, Address:		
	STUPEŇ PD - ÚR		
	PL - 200997		
	385817_Praha_DolníMecholupy2		
	Parc.č. 572/9 + sdružená trasa na parc.č.		
	572/9,784/1,784/2 v k.ú. Dolní Měcholupy, Praha		
	Dodavatel / Contractor:		
	Název výkresu / DWG Title:		
	PŮDORYS AREÁLU		
	Měřítko / Scale:		
	1:75		
	Číslo str. / Page:		
	03		
	Jméno souboru: 385817_ÚR_220523.dwg		

**STAND®**

**STAND®**

Beranových 65, Praha 18 - Letňany, www.standby.cz

Beranových 65, Praha 18 - Letňany, www.standby.cz



ORIENTACE OBJEKTU  
 KE SVĚTOVÝM STRANÁM DLE  
 WGS-84

**SO-02**

**HLAVNÍ OBJEKT  
 KOMUNITNÍ A SPORTOVNÍ  
 CENTRUM DOLNÍ MĚCHOLUPY**

**SO-02**

**SKLAD ZAHR.TECH.**

Sdružená trasa 3ks elektropřípojky vedená  
 80cm v zemi + 2xHDPE trubka TMCZ

Oplocení  
 = bílo-zeleně natřené latě

7420

3170

5205

1095

205

1000

1000

1000

1000

1000

1000

1000

1000

1000

1000

1000

1000

1000

1000

1000

1000

1000

1000

1000

1000

1000

1000

1000

1000

1000

1000

1000

1000

1000

1000

1000

1000

1000

1000