

Číslo jednací: KUUK/082305/2023
UID: kuukes8c13c4bc

Číslo smlouvy u poskytovatele: 23/SML 1847
Číslo smlouvy u příjemce:

Smlouva o předávání a přebírání movitých archeologických nálezů uzavřená dle § 21 odst. 2 zákona č. 20/1987 Sb., o státní památkové péči, v platném znění a dle § 1746 zákona č. 89/2012 Sb. občanský zákoník, v platném znění

uzavřená mezi

Ústeckým krajem

IČO: 708 92 156
Sídlo: Velká Hradební 3118/48, 400 02 Ústí nad Labem
Zastoupený: Ing. Janem Schillerem, hejtmanem
(dále jen „kraj“)

a

ARCHEO Sever o. p. s.

IČO: 015 07 583
Sídlo: K Vápence 448, 415 03 Teplice
Zastoupená: Mgr. Alešem Káčerikem
Registrace: veřejný rejstřík obecně prospěšných společností vedený u Krajského soudu v Ústí nad Labem, oddíl O, vložka 462
jako organizací oprávněnou k provádění archeologických výzkumů na území Ústeckého kraje
(dále jen „oprávněná organizace“)

(společně jako „smluvní strany“)

I. Předmět smlouvy

Předmětem této smlouvy je vymezení práv a povinností smluvních stran v rámci předání a převzetí movitých archeologických nálezů získaných oprávněnou organizací.

II. Úvodní ustanovení

Oprávněná organizace je podle ustanovení § 21 odst. 2 zákona č. 20/1987 Sb., o státní památkové péči, v platném znění (dále jen zákon) držitelem platného povolení k provádění archeologických výzkumů na území Ústeckého kraje vydaného Ministerstvem kultury a uzavřela s Akademií věd ČR dohodu o rozsahu a podmínkách provádění archeologických výzkumů (dále jen Dohoda). Tato skutečnost je doložena úředně ověřenou kopií obou výše uvedených dokumentů, které tvoří nedílnou součást této smlouvy jako příloha č. 1 a 2.

Movité archeologické nálezy učiněné oprávněnou organizací při badatelských a záchranných archeologických výzkumech na území Ústeckého kraje jsou v souladu s ustanovením § 23a odst. 2 zákona vlastnictvím Ústeckého kraje, a to od okamžiku, kdy byly tyto nálezy učiněny.

Oprávněná organizace je povinna zapisovat do Archeologické mapy ČR (dále jen „AMČR“) informace o zahájení archeologických výzkumů a o jejich výsledcích podle ustanovení § 21 odst. 4 zákona a čl. IV odst. 3 platné Dohody.

III. Práva a povinnosti smluvních stran

1. Kraj přebírá archeologické nálezy prostřednictvím svých příspěvkových organizací (muzeí). Zároveň určuje územní působnost jednotlivých muzeí pro přebírání archeologických nálezů dle okresů v územním rozsahu stanoveném zákonem č. 51/2020 Sb., o územně správním členění státu a o změně souvisejících zákonů (zákon o územně správním členění státu).

Těmito organizacemi jsou:

- a) Regionální muzeum v Teplicích, příspěvková organizace pro okres Teplice, v odůvodněných případech pro okres Ústí nad Labem
- b) Oblastní muzeum v Děčíně, příspěvková organizace pro okres Ústí nad Labem
- c) Oblastní muzeum v Litoměřicích, příspěvková organizace pro okres Ústí nad Labem
- d) Oblastní muzeum v Chomutově, příspěvková organizace pro okres Chomutov
- e) Oblastní muzeum v Lounech, příspěvková organizace pro okres Louny
- f) Oblastní muzeum a galerie v Mostě, příspěvková organizace pro okres Most

O působnosti jednotlivých výše uvedených muzeí v okrese Ústí nad Labem rozhoduje kraj.

2. Kraj pro účely této smlouvy zmocnil uvedená muzea (dále též „příslušné muzeum“) k zastupování kraje v rámci podmínek této smlouvy. Písemné zmocnění je součástí této smlouvy jako její příloha č. 5.
3. Oprávněná organizace nakládá na svůj náklad s archeologickými nálezy jako s dosud neevidovaným majetkem Ústeckého kraje, a to do doby jejich převzetí příslušným muzeem.
4. Oprávněná organizace eviduje nálezy v terénní dokumentaci v podobě seznamu nálezů (resp. datové struktury), a to vždy nejpozději do druhého dne od jejich nalezení. Podoba tohoto seznamu je nedílnou součástí této smlouvy a je obsažena v příloze č. 3 této smlouvy.
5. Oprávněná organizace nejpozději do 30 dnů od ukončení výzkumu předá zprávu o výzkumu a jeho ukončení kraji. Oprávněná organizace nejpozději do dvanácti měsíců od ukončení výzkumu předá příslušnému muzeu seznam nálezů.
6. Oprávněná organizace nejpozději do tří let od ukončení terénní části výzkumu předá archeologické nálezy příslušnému muzeu spolu se seznamem nálezů. Nálezy budou předány spolu s doprovodnou dokumentací – evidenčním soupisem nálezů a nálezovou zprávou. Evidenční seznam nálezů (resp. její datovou strukturu) stanoví příloha č. 3 této smlouvy. Technické parametry předávaných nálezů stanoví příloha č. 4 této smlouvy. O předání a převzetí archeologických nálezů bude sepsán protokol.
7. Oprávněná organizace předá příslušnému muzeu archeologické nálezy dle čl. III. bodu 6 a zároveň evidované a odborně zpracované tak, aby jim mohlo být přiděleno přírůstkové číslo (první stupeň evidence), inventární číslo (druhý stupeň evidence) a

mohly být zařazeny do sbírky muzejní povahy v souladu se zákonem č. 122/ 2000 Sb., o ochraně sbírek muzejní povahy a o změně některých dalších zákonů, v platném znění, a to za předpokladu, že o tuto evidenci a zpracování předem příslušné muzeum oprávněnou organizaci požádá.

8. V případě víceletých záchranných a badatelských výzkumů předá oprávněná organizace příslušnému muzeu do 31. března následujícího roku dílčí zprávu o výsledcích archeologických výzkumů a dílčí seznam nálezů za předchozí rok, a to ve stejné struktuře a v rozsahu odpovídajícímu aktuálnímu stavu zpracování. V takovém případě je příslušné muzeum oprávněno požadovat plnění tříleté lhůty na předání nálezů s platností od konce každého kalendářního roku, a to v rozsahu předaných seznamů nálezů.

IV. Závěrečná ujednání

1. Nesplnění podmínek dle této smlouvy a příloh této smlouvy pro předání nálezů opravňuje příslušné muzeum k odmítnutí převzít tyto nálezy a k písemnému stanovení termínu pro odstranění zjištěných závad. V písemné výzvě bude uveden minimálně náhradní termín předání a rozsah zjištěných závad, jejichž odstranění se požaduje. Termín pro odstranění zjištěných vad musí být stanoven v časovém rozsahu adekvátním podílu předmětů se zjištěnými závadami na celkovém počtu nálezů. V případě, že oprávněná organizace ani v dodatečně stanoveném termínu neodstraní závady, je kraj oprávněn požadovat po oprávněné organizaci smluvní pokutu ve výši 1.000 Kč za každou zjištěnou závadu a den v prodlení s jejím odstraněním.
2. Případné porušení závazků vyplývajících z této smlouvy některou ze smluvních stran bude řešeno přednostně jednáním obou smluvních stran s výjimkou případů čl. IV. odst. 1 této smlouvy. V případě, že oprávněná organizace ani po jednání obou smluvních stran, neodstraní porušení svého závazku ze smlouvy, je kraj oprávněn požadovat po oprávněné organizaci smluvní pokutu ve výši 5.000 Kč za každé jednotlivé porušení povinností či závazku oprávněné organizace vyplývajících ze smlouvy nebo platných právních předpisů.
3. Na podnět příslušného muzea ve věcech porušení podmínek této smlouvy a z důvodu porušení povinností oprávněné organizace zásadním způsobem je kraj oprávněn tuto smlouvu vypovědět. Výpovědní doba činí 1 měsíc a počítá se od prvního dne měsíce následujícího po doručení písemné výpovědi oprávněné organizaci. V případě, že oprávněná organizace ztratí oprávnění k profesionální archeologické práci nebo pozbyde platnosti smlouvy o rozsahu a podmínkách provádění archeologických výzkumů, uzavřené mezi oprávněnou organizací a Akademií věd ČR, tato smlouva automaticky zaniká, a to ve lhůtě dvou měsíců počínaje prvním dnem následujícího kalendářního měsíce po dni, v němž pravomocně nastala tato skutečnost. V případě, že byla podána výpověď, případně byla smlouva ukončena z jiného důvodu a strany se nedohodly jinak, vypořádá oprávněná organizace veškeré své závazky dle této smlouvy (především předá nepředané archeologické nálezy příslušnému muzeu, které určí kraj, a to ve stavu, ve kterém se nacházejí ke dni doručení výpovědi smlouvy oprávněné organizaci).
4. Není-li ujednáno jinak, řídí se práva a povinnosti smluvních stran obecně závaznými právními předpisy.
5. Tato smlouva může být měněna a doplňována pouze formou písemných dodatků.

6. Tato smlouva je uzavřena na dobu určitou, a to na dobu pěti let. Neoznámí-li některá ze smluvních stran nejpozději jeden měsíc před vypršením platnosti smlouvy, že trvá na ukončení platnosti smlouvy, prodlužuje se tato smlouva automaticky vždy o dobu, na kterou byla původně uzavřena. O uzavření této smlouvy rozhodla Rada Ústeckého kraje usnesením č. 061/67R/2023 dne 05.04.2023 a č. 029/71R/2023 dne 24.05.2023.
7. Tato smlouva nabývá platnosti a účinnosti dnem jejího podpisu oběma smluvními stranami a jejím uveřejněním v registru smluv. Smlouva bude v úplném znění uveřejněna prostřednictvím registru smluv postupem dle zákona č. 340/2015 Sb., o zvláštních podmínkách účinnosti některých smluv, uveřejňování těchto smluv a o registru smluv (zákon o registru smluv), ve znění pozdějších předpisů. Oprávněná organizace výslovně prohlašuje, že souhlasí s uveřejněním svých osobních údajů obsažených v této smlouvě, které by jinak podléhaly znečitelnění, v registru smluv, popř. disponuje souhlasem třetích osob uvedených na své straně s uveřejněním jejich osobních údajů v registru smluv, které by jinak podléhaly znečitelnění. Smluvní strany se dohodly na tom, že uveřejnění v registru smluv provede kraj, který zároveň zajistí, aby informace o uveřejnění této smlouvy byla zaslána oprávněné organizaci do datové schránky IDuť3buig.
8. Tato smlouva je vyhotovena ve čtyřech stejnopisech s platností originálu, z nichž každá ze smluvních stran obdrží po dvou.
9. Osobní údaje obsažené v této smlouvě budou krajem zpracovávány pouze pro účely jejich eventuálního použití při realizaci práv a povinností vyplývajících z této smlouvy; k jiným účelům nebudou tyto osobní údaje krajem použity. Kraj při zpracovávání osobních údajů postupuje v souladu s platnými právními předpisy, zejména s Nařízením EU o ochraně osobních údajů (GDPR). Podrobné informace o ochraně osobních údajů jsou dostupné na webových stránkách kraje www.kr-ustecky.cz.
10. Obě strany shodně prohlašují, že si tuto smlouvu před jejím podpisem přečetly, že byla uzavřena po vzájemném projednání podle jejich pravé a svobodné vůle, určitě, vážně a srozumitelně, bez zneužití tísně, nezkušenosti, rozumové slabosti, rozrušení nebo lehkomyšlnosti druhé strany, na důkaz čehož připojují své podpisy.
11. Nedílnou součástí této smlouvy jsou **přílohy**:
- 1) Povolení Ministerstva kultury České republiky k provádění archeologických výzkumů ze dne 21.02.2023
 - 2) Dohoda s Akademií věd České republiky o rozsahu a podmínkách provádění archeologických výzkumů ze dne 25.04.2023
 - 3) Evidenční seznam nálezů (datová struktura)
 - 4) Technické parametry nálezů
 - 5) Plná moc

V Ústí nad Labem, dne

V Teplicích, dne.....

.....
Ing. Jan Schiller
hejtman Ústeckého kraje

.....
Mgr. Aleš Káčerík
ředitel ARCHEO Severo o. p. s.



Ministerstvo kultury

Maltézské náměstí 471/1
118 11 Praha 1

Telefon: 257 085 111
Fax: 224 318 155
E-mail: epodatelna@mkr.cz

V Praze dne 21. února 2023
č.j.: MK 9691/2023 OPP
sp. zn. MK-S 11339/2022 OPP
Vyřizuje: Mgr. Vališová/422

ROZHODNUTÍ

Ministerstvo kultury, jako příslušný orgán státní památkové péče, rozhodlo ve věci žádosti ARCHEO Sever, o.p.s., se sídlem K vápence 448, 415 03 Teplice, IČ 01507583, o udělení povolení k provádění archeologických výzkumů, takto:

Ministerstvo kultury v řízení, jehož účastníkem je ARCHEO Sever, o.p.s., se sídlem K vápence 448, 415 03 Teplice, IČ 01507583, podle ustanovení § 21 odst. 2 zákona č. 20/1987 Sb., o státní památkové péči, ve znění pozdějších předpisů (dále též „zákon o státní památkové péči“), uděluje žadateli

p o v o l e n í k provádění archeologických výzkumů

Pro provádění archeologických výzkumů stanoví Ministerstvo kultury po dohodě s Akademií věd České republiky (dále též „AV ČR“) níže uvedené podmínky:

1. Po nabytí právní moci tohoto rozhodnutí uzavře ARCHEO Sever, o.p.s., se sídlem K vápence 448, 415 03 Teplice, IČ 01507583 (dále též „oprávněná organizace“) podle ustanovení § 21 odst. 2 zákona o státní památkové péči dohodu o rozsahu a podmínkách provádění archeologických výzkumů s Akademií věd České republiky.
2. Oprávněná organizace bude po celou dobu platnosti uděleného povolení k archeologickým výzkumům v souladu s ustanovením § 21 odst. 3 zákona o státní památkové péči disponovat:
 - odborně kvalifikovanými fyzickými osobami v počtu, odpovídajícím rozsahu předpokládané činnosti (zejména ve vztahu k územnímu rozsahu povolení),
 - kapacitně a technicky vyhovujícím laboratorním zařízením a prostory nezbytně nutnými pro vědecké poznání a dokumentaci archeologických nálezů a současně pro dočasné uložení movitých nálezů, pocházejících z archeologických výzkumů (zejména s ohledem na územní rozsah povolení).

Oprávněná organizace bude bez prodlení informovat Ministerstvo kultury o jakémkoliv změně, která by mohla ohrozit naplňování uvedených zákonných požadavků, zejména o tom, že nadále (byť dočasně) nedisponuje fyzickou osobou, schopnou vést archeologický výzkum, která zároveň splňuje zákonem stanovené kvalifikační předpoklady, nebo o ztrátě schopnosti zajistit dočasné uložení archeologických movitých nálezů tak, aby nedošlo k ohrožení jejich existence či ztráty vypovídací schopnosti.

3. Oprávněná organizace
 - bude v souladu s Úmluvou o ochraně archeologického kulturního dědictví Evropy (č. 99/2000 Sb.m.s.) a s ustanovením § 21 odst. 1 zákona o státní památkové péči předem konzultovat s územně příslušným archeologickým ústavem AV ČR provádění archeologických výzkumů, které nebyly vyvolány stavební či jinou činností ve smyslu ustanovení § 22 odst. 2 zákona o státní památkové péči (tzv. badatelských),
 - spolupracovat s AV ČR ve smyslu ustanovení § 3 odst. 1 zákona o státní památkové péči při přípravě návrhů na prohlášení věci za kulturní památku, podávaných Ministerstvu kultury.
4. Oprávněná organizace v souladu s ustanovením § 21 odst. 4 zákona o státní památkové péči a zněním dohody o rozsahu a podmínkách provádění archeologických výzkumů:
 - oznámí územně příslušnému archeologickému ústavu AV ČR zahájení každého archeologického výzkumu standardizovanou formou, a to v termínu, stanoveném dohodou o rozsahu a podmínkách provádění archeologických výzkumů,
 - podá územně příslušnému archeologickému ústavu AV ČR zprávu o výsledcích archeologického výzkumu formou *Zprávy o archeologické akci a Nálezové zprávy*, a to do 3 let od ukončení terénní části archeologického výzkumu, není-li tento termín dohodou o rozsahu a podmínkách provádění archeologických výzkumů upraven jinak.
 - Zahájení archeologických výzkumů na území, prohlášeném za kulturní památku, národní kulturní památku, památkovou rezervaci nebo památkovou zónu, oznámí oprávněná organizace ve smyslu ustanovení § 21 odst. 4 zákona o státní památkové péči Národnímu památkovému ústavu, se sídlem Valdštejnské náměstí 3, 118 01 Praha 1, jemuž také oprávněná organizace podá zprávu o jejich výsledcích.
5. Oprávněná organizace zajistí ve smyslu ustanovení § 23a odst. 3 zákona o státní památkové péči zpracování movitých archeologických nálezů do podoby, která se slučuje se stavem, kdy je budou moci sbírkotvorné organizace krajů, státu či obcí převzít podle navazující platné legislativy (zejm. zákon č. 122/2000 Sb.).
6. Oprávnění k provádění archeologických výzkumů se uděluje pro území Karlovarského a Ústeckého kraje.
7. Oprávnění k provádění archeologických výzkumů se uděluje na dobu pěti let.

Odůvodnění

Ministerstvo kultury obdrželo dne 20. 10. 2022 žádost ARCHEO Sever, o.p.s., se sídlem K vápence 448, 415 03 Teplice, IČ 01507583 (dále též „žadatel“), o vydání povolení k provádění archeologických výzkumů podle ustanovení § 21 odst. 2 zákona o státní památkové péči.

Žadatel na základě výzvy k doplnění žádosti uhradil správní poplatek ve výši 2 000,- Kč, který je podle Sazebníku správních poplatků v příloze zákona č. 634/2004 Sb., o správních

poplatcích, část I, položka 22, písm. d), spojen s přijetím žádosti o udělení povolení k provádění archeologických výzkumů.

Žadatel ve své žádosti uvedl, že je od 19. března 2013 zapsán do rejstříku obecně prospěšných společností Krajského soudu v Ústí nad Labem, oddíl O, vložka 462, jako obecně prospěšná společnost, která byla založena za účelem poskytování obecně prospěšných služeb v oblasti ochrany, záchrany, dokumentace a výzkumu archeologických a jiných historických památek a výchovy a vzdělávání v oblasti archeologie a památkové péče. Rozhodnutím Ministerstva kultury ČR ze dne 24. 2. 2020 (č. j. MK 13685/2020 OPP, sp. zn. MK-S 11742/2019 OPP) bylo společnosti ARCHEO Sever o. p. s. uděleno povolení k provádění archeologických výzkumů za podmínek specifikovaných v Dohodě o rozsahu a podmínkách provádění archeologických výzkumů, uzavřené s Akademií věd České republiky uzavřené dne 11. 5. 2020.

Žadatel žádá o udělení povolení k provádění archeologických výzkumů v územní působnosti obvodu Ústeckého a Karlovarského kraje na dobu určitou, a to na dobu tří let od „účinnosti vydání“ rozhodnutí o udělení povolení k provádění archeologických výzkumů.

Obecně prospěšná společnost ARCHEO Sever o. p. s., jakožto oprávněná organizace, již osmým rokem úzce spolupracuje v oblasti archeologické památkové péče především s Archeologickým ústavem AV ČR, Praha, v. v. i., s Národním památkovým ústavem, ú. o. p. v Ústí nad Labem, a ú. o. p. v Lokti, a dalšími odbornými institucemi a muzei, jakož i s dalšími orgány státní správy a samosprávy v regionu Ústeckého a také Karlovarského kraje. Oprávněná organizace ARCHEO Sever o. p. s. se pravidelně účastní jednání regionálních archeologických komisí, v jejímž územním obvodu má být zahájen archeologický výzkum.

Žadatel v současné době zaměstnává osobu se vzděláním v oblasti archeologie, u níž současně doložil splnění dosažené kvalifikace a 2 roky odborné praxe. Jedná se o:

Mgr. Aleše Káčerika (1 úvazek, 19 let praxe v oboru; Ústav archeologické památkové péče severozápadních Čech, Most, v. v. i., ArchoBohemia o. p. s., Archaia Olomouc o. p. s., Oblastní muzeum v Děčíně, p. o., Muzeum města Ústí nad Labem, p. o.).

Žadatel kromě výše uvedeného garanta personálně disponuje třemi odbornými asistenty.

Žadatel doložil, že disponuje prostory potřebnými pro vědecké poznání a dokumentaci a dočasné uložení archeologických nálezů - v místě sídla kancelář, laboratorní a konzervátorská dílna, odpovídající prostory k dočasnému skladování archeologických nálezů a vzorků, technické vybavení nutné pro vědecké poznání a pro odbornou záchranu a dokumentaci archeologických nálezů (nivelační přístroj, fotoaparát, PC a osobní automobil).

Žádost obsahovala následující přílohy:

1. VŠ diplomy Aleše Káčerika (kopie)
2. Pracovní smlouva Mgr. Aleše Káčerika s ARCHEO Sever o.p.s.
3. Nájemní smlouva uzavřená mezi nájemcem ARCHEO Sever o.p.s. a pronajímatelem firmou NAO s.r.o.

Ve vyjádření AV ČR č.j. AVCR 102/2023 SOV III ve věci ze dne 9. 1. 2023 se zejména uvádí, že v žádosti společnosti ARCHEO Sever, o. p. s., je řádně, v souladu s ustanovením § 21, odst. 3 zákona č. 20/1987 Sb., o státní památkové péči, v platném znění, doložena odborná kvalifikace a zákonem požadovaná délka odborné praxe Mgr. Aleše Káčerika, který je u žadatele zaměstnán na pozici archeologa od roku 2013. Žadatel rovněž doložil, že je vybaven potřebným laboratorním a technickým zařízením a prostorami nezbytnými pro vědecké poznání a dokumentaci archeologických nálezů a bezpečné dočasné uložení archeologických nálezů. Žadatel provedl v letech 2020-2022 celkem 32 archeologických výzkumů. O výsledcích všech provedených výzkumů podal Archeologickému ústavu AV ČR, Praha, v. v. i., zprávu, a to v souladu s uzavřenou dohodou o podmínkách a rozsahu provádění archeologických výzkumů. Pracovníci společnosti ARCHEO Sever, o. p. s., se účastní jednání regionálních komisí, pravidelně publikují výsledky své práce, účastní se domácích odborných konferencí.

AV ČR ve svém vyjádření dále na základě vyjádření Archeologického ústavu AV ČR, Praha, v. v. i. a usnesení Archeologické evaluační komise AV ČR doporučuje udělit žadateli povolení k provádění archeologických výzkumů na území Karlovarského a Ústeckého kraje na dobu pěti let.

Žadateli byla v souladu s ustanovením § 36 odst. 1 a 3 zákona č. 500/2004 Sb., správní řád, ve znění pozdějších předpisů (dále též „správní řád“), dána možnost vyjádřit se k podkladům rozhodnutí, konkrétně k vyjádření AV ČR, a to formou výzvy k seznámení s podklady rozhodnutí ze dne 16. 1. 2023, doručené žadateli dne 19. 1. 2023, a to do 10 dnů od doručení této výzvy. Žadatel svého výše uvedeného práva nevyužil.

Při rozhodování o tom, zda má být žadateli povolení k provádění archeologických výzkumů uděleno, se Ministerstvo kultury zabývalo především otázkou, zda žadatel splňuje podmínku pro udělení tohoto povolení, tedy předpoklady požadované v § 21 odst. 2 a obsažené v § 21 odst. 3 zákona o státní památkové péči. Prvním předpokladem pro udělení povolení k provádění archeologických výzkumů je odborná kvalifikace osoby nebo osob, jejichž prostřednictvím bude žadatel zajišťovat odbornou úroveň archeologických výzkumů, která se prokazuje splněním dosažené kvalifikace, již je vysokoškolské vzdělání získané studiem v akreditovaném magisterském studijním programu v oblasti společenských věd se zaměřením na archeologii, a dokladem o splnění požadavku 2 let odborné praxe. Zároveň je nutné doložit pracovníprávní, nebo obdobný vztah odborného garanta k žadateli. Druhým předpokladem pro udělení výše uvedeného povolení je vybavenost žadatele laboratorním zařízením a prostory nezbytně nutnými pro vědecké poznání a dokumentaci archeologických nálezů a dočasné uložení movitých archeologických nálezů.

Na základě uvedené žádosti a přiložených dokladů a skutečností uvedených ve vyjádření AV ČR č.j. AVCR 102/2023 SOV III ve věci ze dne 9. 1. 2023 Ministerstvo kultury považuje výše popsanou zákonnou podmínku za splněnou.

Obligatorním podkladem rozhodnutí o povolení k provádění archeologických výzkumů je dohoda Ministerstva kultury s Akademií České republiky, resp. právní úkon Akademie věd České republiky, jehož obsahem je její souhlas s udělením povolení Ministerstvem kultury žadateli. Ze souhlasného vyjádření AV ČR vyplývá, že považuje oba nutné předpoklady k udělení povolení k provádění archeologických výzkumů, tedy jak personální, tak materiální za splněné, a to na základě doložených dokumentů a posouzení Archeologického ústavu AV ČR, Praha, v. v. i., a Archeologické evaluační komise AV ČR, a že doporučuje udělit žadateli povolení k provádění archeologických výzkumů pro území Karlovarského a Ústeckého kraje na dobu pěti let.

Žadatel též uhradil správní poplatek, který je spojen s přijetím žádosti o udělení povolení k provádění archeologických výzkumů.

Po provedeném řízení dospělo Ministerstvo kultury k závěru, že zákonem stanovené předpoklady žadatel splňuje a že je možno udělit povolení k provádění archeologických výzkumů za podmínek, uvedených ve výroku tohoto rozhodnutí, které vycházejí ze zákona o státní památkové péči a z výše citovaného sdělení AV ČR a jejího doporučení, které Ministerstvo kultury akceptuje.

V této souvislosti Ministerstvo kultury upozorňuje, že povolení k provádění archeologických výzkumů může podle ustanovení § 21 odst. 5 zákona o státní památkové péči oprávněné organizaci po dohodě s AV ČR odejmout, pokud dojde k porušení podmínek, za kterých jí bylo povolení uděleno. Rovněž je nutno připomenout skutečnost, že pokud by oprávněná organizace prováděla archeologické výzkumy bez uzavřené dohody s AV ČR, dopustila by se přestupku podle ustanovení § 35 odst. 2 písm. g) zákona o státní památkové péči.

Poučení

Proti tomuto rozhodnutí lze podle ustanovení § 152 odst. 1 správního řádu podat ve lhůtě 15 dnů od jeho doručení rozklad. Lhůta pro podání rozkladu počíná běžet podle § 40 odst. 1 písm. a) správního řádu den následující po dni, kdy bylo toto rozhodnutí doručeno. Doručení písemnosti pomocí datové schránky upravuje § 17 zákona č. 300/2008 Sb., o elektronických úkonech a autorizované konverzi dokumentů, který i stanoví přednostní doručování prostřednictvím datové schránky. Nepřihlásí-li se adresát do své datové schránky ve lhůtě 10 dnů ode dne, kdy byl dokument dodán do datové schránky, považuje se tento dokument za doručení posledním dnem této lhůty. Doručení písemnosti upravuje § 23 a § 24 správního řádu, který stanoví, že nebyl-li adresát tohoto rozhodnutí zastižen, rozhodnutí se uloží v provozovně provozovatele poštovních služeb. Jestliže si adresát uložené rozhodnutí ve lhůtě 10 dnů ode dne, kdy bylo rozhodnutí k vyzvednutí v provozovně provozovatele poštovních služeb připraveno, nevyzvedne, považuje se rozhodnutí podle § 24 odst. 1 správního řádu za doručení posledním dnem této lhůty (od tohoto dne běží v tomto případě lhůta pro podání rozkladu). O rozkladu proti tomuto rozhodnutí rozhoduje ministr kultury. Rozklad se podává u Ministerstva kultury.

Mgr. Lucie Šiková
vedoucí právního oddělení
v odboru památkové péče Ministerstva kultury

Rozdělovník

Doručuje se:

ARCHEO Sever, o.p.s., K vápence 448, 415 03 Teplice

Dále obdrží:

Akademie věd České republiky

Archeologický ústav Akademie věd České republiky, Praha, v.v.i.

Archeologický ústav Akademie věd České republiky, Brno, v.v. i.

Národní památkový ústav

Otisk úředního razítka

Příloha č. 2 smlouvy

Dohoda o rozsahu a podmínkách provádění archeologických výzkumů
uzavřená podle § 21 odst. 2 zákona č. 20/1987 Sb., o státní památkové péči, v platném znění, a podle § 159 a násl. zákona č. 500/2004 Sb., správní řád, v platném znění

Smluvní strany

Česká republika – Akademie věd České republiky

se sídlem Národní 1009/3, 110 00 Praha 1

IČO 60165171

ID datové schránky: fr6adt5

zastoupená prof. RNDr. Evou Zažimalovou, CSc., dr. h. c., předsedkyní
(dále jen „AV ČR“)

a

ARCHEO Sever, o. p. s.

se sídlem K Vápence 448, 415 03 Teplice

IČO 01507583

ID datové schránky: u3tbuig

zastoupená Mgr. Aleš Káčerik, ředitel
(dále jen „Oprávněná organizace“)

se dohodly takto:

Článek I. Obecná ustanovení

1) Oprávněná organizace je na základě povolení vydaného podle § 21 odst. 2 zákona č. 20/1987 Sb., o státní památkové péči, v platném znění (dále jen „zákon“), Ministerstvem kultury ČR dne 21. února 2023, č. j.: MK 9691/2023 OPP, sp. zn. MK-S 11339/2022 OPP, oprávněna k provádění archeologických výzkumů (dále jen „povolení“). Povolení bylo vydáno se souhlasem AV ČR a je přílohou č. 1 této dohody.

2) Realizací plnění této dohody za AV ČR je pověřen Archeologický ústav Akademie věd České republiky, Praha, v. v. i., se sídlem Letenská 123/4, 118 00 Praha 1 – Malá Strana, IČO 67985912, v územním obvodu Karlovarského a Ústeckého kraje.

Tam, kde je v této dohodě dále uvedena zkratka „ARÚ“, rozumí se jí Archeologický ústav Akademie věd České republiky, Praha, v. v. i., se sídlem Letenská 123/4, 118 00 Praha 1 – Malá Strana, IČO 67985912, vykonávající působnost v územním obvodu hl. města Prahy, Středočeského, Jihočeského, Plzeňského, Karlovarského, Ústeckého, Libereckého, Královéhradeckého a Pardubického kraje. Kontaktní osoby ARÚ jsou uvedeny v příloze č. 2 této dohody. Změna kontaktní osoby se provádí formou písemné a průběžně číslované změny přílohy č. 2 této dohody.

3) Archeologickým výzkumem se pro účely této dohody rozumí

- a) záchranný archeologický výzkum, kterým je terénní výzkum, který má za cíl záchranu a dokumentaci bezprostředně ohrožených nemovitých a movitých archeologických nálezů,
- b) badatelský archeologický výzkum, kterým je terénní výzkum, který má za cíl získání nových odborných informací o území s archeologickými nálezy.

Článek II.

Předmět a územní rozsah dohody

1) Předmětem této dohody je podle § 21 odst. 2 zákona stanovení rozsahu archeologických výzkumů a podmínek, za kterých je Oprávněná organizace oprávněna a povinna tyto výzkumy provádět.

2) Oprávněná organizace je oprávněna provádět archeologické výzkumy výhradně v územním obvodu: Karlovarského a Ústeckého kraje.

Článek III.

Obecné povinnosti Oprávněné organizace

1) Oprávněná organizace je povinna provádět archeologické výzkumy v souladu se zákonem a v rozsahu a za podmínek stanovených v této dohodě.

2) Oprávněná organizace je povinna ve smyslu § 22 odst. 2 zákona provádět jednotlivé záchranné archeologické výzkumy a činnosti s nimi související pouze za úhradu skutečných nákladů vzniklých v průběhu realizace výzkumu, zpracování výsledků výzkumu do nálezové zprávy a uložení nálezů, tj. bez tvorby zisku.

3) Oprávněná organizace je povinna po celou dobu provádění archeologických výzkumů splňovat potřebné předpoklady pro provádění archeologických výzkumů podle § 21 odst. 3 zákona a dodržovat maximální profesionální péči při provádění archeologických výzkumů a veškerých činnostech souvisejících s těmito výzkumy. Oprávněná organizace je povinna oznámit AV ČR nejpozději do 10 (deseti) pracovních dnů všechny změny, které ohrožují její způsobilost provádět archeologické výzkumy a činnosti související s těmito výzkumy na potřebné profesionální úrovni, zejména pak plnění povinností podle odstavce 4.

4) Oprávněná organizace je povinna po celou dobu provádění archeologických výzkumů

a) disponovat v pracovním nebo jiném obdobném poměru fyzickou osobou, která má pro odborné provádění archeologických výzkumů odbornou kvalifikaci podle § 21 odst. 3 zákona, tj. ukončené vysokoškolské vzdělání získané studiem v akreditovaném magisterském studijním programu v oblasti společenských věd se zaměřením na archeologii a 2 roky odborné praxe (dále jen „odborný garant“); odborný garant je uveden v příloze č. 3 této dohody, změna odborného garanta se provádí formou písemné a průběžně číslované změny přílohy č. 3 této dohody;

b) zajistit, aby odborný garant nebyl současně v pracovním či jiném obdobném vztahu k vlastníkovi (správci, uživateli) nemovitosti, na které se mají archeologické výzkumy provádět, nebo ke stavebníkovi podle § 22 odst. 2 zákona, aby nedocházelo ke střetu zájmů;

c) mít k dispozici potřebné laboratorní zařízení, pracovní a depozitní prostory a související technické vybavení odpovídající územnímu vymezení archeologických výzkumů stanovenému Oprávněnou organizací touto dohodou, a archeologickým metodám, které bude Oprávněná organizace při své činnosti používat (dále jen „technická způsobilost“); specifikace technické způsobilosti Oprávněné organizace je uvedena v příloze č. 4 této dohody; změna specifikace technické způsobilosti Oprávněné organizace se provádí formou písemné a průběžně číslované změny přílohy č. 4 této dohody.

Je-li odborných garantů více, vztahují se ustanovení písm. a) a b) na každého z nich.

5) Oprávněná organizace se zavazuje při realizaci své činnosti podle této dohody aktivně spolupracovat s ostatními oprávněnými organizacemi. Za tím účelem se Oprávněná organizace zejména zavazuje účastnit se jednání příslušné regionální archeologické komise (dále jen „RAK“), v jejímž územním obvodu má být zahájen archeologický výzkum. RAK vykonává ve spolupráci s ARÚ a oprávněnými organizacemi odbornou spolupráci a koordinaci při provádění archeologických výzkumů na území kraje. Zástupcem Oprávněné organizace na jednání RAK musí být vždy odborný garant podle odstavce 4 písm. a).

6) Realizaci jednotlivých archeologických výzkumů může Oprávněná organizace projednat v odborné komisi, kterou v jednotlivých případech ustaví a svolá. Oprávněná organizace je povinna do odborné komise vždy přizvat zástupce ARÚ, další odborníky navržené ARÚ a zástupce RAK, v jejímž územním obvodu se realizuje projednávaný archeologický výzkum. Dále může Oprávněná organizace do odborné komise přizvat podle svého uvážení zástupce jiných oprávněných organizací působících v daném kraji či další odborníky, popř. zástupce orgánů státní správy a samosprávy, orgánů státní památkové péče nebo zástupce vlastníka (správce, uživatele) nebo stavebníka podle § 22 odst. 1 a 2 zákona. Oprávněná organizace je povinna svolat odbornou komisi vždy, je-li to nutné k posouzení závažných skutečností souvisejících s prováděním jí realizovaných archeologických výzkumů, zejména za účelem posouzení metodiky a průběhu archeologického výzkumu, nebo v případě, že ji ke svolání odborné komise vyzve ARÚ nebo příslušná RAK.

7) Oprávněná organizace je povinna po celkovém zpracování archeologických movitých nálezů vyzvat jejich vlastníky podle § 23a zákona k převzetí nálezů včetně související dokumentace. Až do předání movitého archeologického nálezu jeho vlastníkovu nebo subjektu pověřenému vlastníkem (sbírkotvorná organizace) je Oprávněná organizace povinna zajistit dočasné uložení movitého archeologického nálezu, a to v takových podmínkách, aby nedošlo k jeho poškození, ztrátě, či ke znehodnocení jeho vypovídací hodnoty. Oprávněná organizace je povinna vždy zpřístupnit dočasně uložené movité archeologické nálezy včetně související dokumentace pověřenému zástupci ARÚ ke kontrole způsobu jejich dočasného uložení.

8) Oprávněná organizace se zavazuje aktivně spolupracovat s AV ČR (ARÚ) a podílet se na vytváření a uplatňování systému směřujícího k ochraně archeologického dědictví České republiky, zejména při prostorové identifikaci archeologických nálezů, zpracování návrhů na prohlášení archeologických nálezů a lokalit za kulturní památku, revizi lokalit zapsaných ve státním seznamu kulturních památek České republiky apod.

9) Oprávněná organizace se zavazuje v případě ukončení platnosti této dohody předat ARÚ veškerou dokumentaci k archeologickým výzkumům, k nimž nebyla vypracována nálezová zpráva, a vyzvat k převzetí movitých archeologických nálezů jejich vlastníka nejpozději do 30 (třiceti) dnů. Až do předání movitého archeologického nálezu jeho vlastníkovu nebo subjektu pověřenému vlastníkem (sbírkotvorná organizace) platí pro Oprávněnou organizaci povinnosti stanovené v odstavci 7.

10) Porušení povinnosti stanovené Oprávněnou organizací zákonem nebo touto dohodou je Oprávněná organizace povinna napravit, a to neprodleně, nejpozději pak ve lhůtě stanovené AV ČR v písemném upozornění. Lhůtu k nápravě stanoví AV ČR tak, aby s ohledem na okolnosti případu poskytovala dobu objektivně potřebnou pro nápravu.

Článek IV.

Povinnosti Oprávněné organizace při provádění archeologického výzkumu

1) Oprávněná organizace je povinna provádět jednotlivé archeologické výzkumy pouze na základě předchozí dohody podle § 22 odst. 1 zákona uzavřené s vlastníkem (správcem, uživatelem) nemovitosti, na které se mají archeologické výzkumy provádět, nebo se stavebníkem podle § 22 odst. 2 zákona, ve které budou sjednány podmínky provedení archeologického výzkumu na dané nemovitosti.

2) Záměr provádět badatelský archeologický výzkum, jehož cílem je získat movité archeologické nálezy s použitím destruktivních metod, je Oprávněná organizace povinna oznámit písemně ARÚ. Způsob oznámení specifikuje ARÚ, zpravidla na svých internetových stránkách. Oprávněná organizace nesmí zahájit výzkum dříve, než obdrží písemné souhlasné vyjádření ARÚ k tomuto záměru. ARÚ se k záměru vyjádří z hlediska ochrany archeologického dědictví podle čl. 4 odst. (ii) Úmluvy o ochraně archeologického dědictví Evropy (revidované) vyhlášené pod č. 99/2000 Sb. m. s. a podle § 21 odst. 1 zákona. Vyjádření zašle ARÚ Oprávněné organizaci nejpozději do 30 (třiceti) dnů od obdržení oznámení.

3) Oprávněná organizace je povinna v souladu s § 21 odst. 4 zákona oznámit ARÚ zahájení archeologického výzkumu, při němž dochází k zásahům do terénu nebo k povrchovému sběru nálezů. Oznámení provede Oprávněná organizace formou záznamu v Archeologické mapě ČR a na základě požadavku ARÚ též v listinné podobě. Archeologickou mapu ČR a způsob provedení záznamu specifikuje ARÚ, zpravidla na svých internetových stránkách. Záznam o zahájení naplánovaných terénních prací provede Oprávněná organizace nejpozději do 10 (deseti) pracovních dnů po zahájení terénní části výzkumu, záznam o náhodném nálezu ve smyslu § 23 odst. 2 zákona nejpozději do 20 (dvaceti) pracovních dnů po nálezu. Stejným způsobem je Oprávněná organizace povinna oznámit v Archeologické mapě ČR ukončení terénní části archeologického výzkumu, a to nejpozději do 10 (deseti) pracovních dnů od ukončení.

4) Oprávněná organizace je povinna v souladu s § 21 odst. 4 zákona po ukončení každého archeologického výzkumu podat ARÚ zprávu o výsledcích tohoto výzkumu, a to předáním

- a) Zprávy o archeologické akci;
- b) Nálezové zprávy o výsledcích archeologického výzkumu, jestliže při archeologickém výzkumu došlo k odkrytí nemovitých či movitých archeologických nálezů a byla provedena jejich kresebná, fotografická či geodetická dokumentace.

5) Zprávu o archeologické akci předá Oprávněná organizace formou záznamu v Archeologické mapě ČR a na základě požadavku ARÚ též v listinné podobě. Archeologickou mapu ČR a způsob provedení záznamu specifikuje Oprávněné organizaci ARÚ. Oprávněná organizace souhlasí s tím, že základní údaje obsažené ve Zprávě o archeologické akci budou vloženy do Archeologické mapy ČR a zveřejněny.

6) Nálezovou zprávu o výsledcích archeologického výzkumu předá Oprávněná organizace ARÚ v elektronické nebo též v listinné podobě. Strukturu zprávy a její podobu specifikuje ARÚ v Pravidlech pro podání nálezové zprávy, jejichž znění v době uzavření této smlouvy je uvedeno v příloze č. 6 této dohody, jejich změny budou oznamovány na webových stránkách provozovaných ARÚ: <http://www.arup.cas.cz/>. Pokud některé součásti Nálezové zprávy o výsledcích archeologického výzkumu nebude možno z technických důvodů předat

v digitální podobě, předá je **Oprávněná organizace** po dohodě s ARÚ jen v listinné podobě. Po dohodě s ARÚ může **Oprávněná organizace** předat digitální data i nad rámec Nálezové zprávy o výsledcích archeologického výzkumu. **Oprávněná organizace** vyhotoví a předá Nálezovou zprávu o výsledcích archeologického výzkumu ARÚ nejpozději do 3 (tři) let od ukončení terénní části příslušného archeologického výzkumu. Tento termín může ARÚ v odůvodněných případech na písemnou žádost **Oprávněné organizace** podanou nejpozději 6 (šest) měsíců před uplynutím termínu pro předání zprávy prodloužit, nejdéle však o 3 (tři) roky. Prodloužení termínu oznámí ARÚ písemně **Oprávněné organizaci** nejpozději do 30 dnů ode dne obdržení žádosti.

7) Zjistí-li ARÚ v Nálezové zprávě o výsledcích archeologického výzkumu předané podle odst. 6 nedostatky, může do 90 (devadesáti) dnů od jejího odevzdání písemně vyzvat **Oprávněnou organizaci** k jejich odstranění. Výzva musí obsahovat výčet závad a přiměřenou lhůtu pro jejich odstranění.

8) **Oprávněná organizace** bere na vědomí, že Nálezová zpráva o výsledcích archeologického výzkumu i další poskytnutá dokumentace realizovaného archeologického výzkumu se stane předmětem studia a bude zpřístupněna v souladu se zákonem č. 121/2000 Sb., o právu autorském, o právech souvisejících s právem autorským a o změně některých zákonů (autorský zákon), v platném znění.

9) V případě provádění archeologického výzkumu na území prohlášeném za kulturní památku, národní kulturní památku, památkovou rezervaci nebo památkovou zónu je **Oprávněná organizace** povinna v souladu s § 21 odst. 4 zákona oznámit zahájení archeologického výzkumu také odborné organizaci státní památkové péče a podat jí též zprávu o jeho výsledcích.

Článek V. Povinnosti AV ČR

1) AV ČR se zavazuje poskytnout **Oprávněné organizaci** součinnost, kterou si **Oprávněná organizace** vyžádá a která bude potřebná pro plnění povinností stanovených **Oprávněné organizaci** zákonem a touto dohodou a bude účelná pro zajištění náležité odborné úrovně provádění archeologických výzkumů.

2) AV ČR podle odstavce 1 zejména

a) umožní zaměstnancům **Oprávněné organizace** bezplatný přístup do odborných knihoven a archivů ARÚ,

b) poskytne nebo zajistí **Oprávněné organizaci** podle možností AV ČR bezplatnou konzultační a metodickou pomoc ve věcech souvisejících s plněním závazků podle zákona a této dohody,

c) zajistí **Oprávněné organizaci** bezplatný přístup a právo zápisu do Archeologické mapy ČR,

d) zajistí **Oprávněné organizaci** bezplatnou archivaci tištěných a digitálních dokumentů, které předala **Oprávněná organizace** ARÚ, a dále na žádost **Oprávněné organizace** bezplatné vyhotovení digitálních kopií těchto dokumentů.

Závazky podle písmene a) až d) zajistí AV ČR **prostřednictvím** ARÚ.

3) Podmínky přístupu do Archeologické mapy ČR podle odstavce 2 písm. c) a provozu tohoto systému stanoví ARÚ. Oprávněná organizace získá právo přístupu k tomuto systému předáním příslušných programových aplikací ze strany ARÚ. Oprávněná organizace bere na vědomí, že data z tohoto systému mohou být předmětem ochrany podle autorského práva. Oprávněná organizace nesmí data z tohoto systému bez předchozího písemného souhlasu ARÚ poskytnout třetí osobě, ani je jinak využít ve prospěch třetích osob.

Článek VI. Účinnost, trvání a ukončení dohody

1) Tato dohoda nabývá účinnosti dnem 12. 5. 2023.

2) Tato dohoda se uzavírá na dobu 5 (pěti) let.

3) Tuto dohodu lze kdykoli ukončit dohodou smluvních stran o jejím zrušení. Návrh na zrušení dohody může podat kterákoli smluvní strana. Návrh musí být písemný a musí být doručen druhé smluvní straně. Vysloví-li druhá smluvní strana s návrhem na zrušení této dohody písemně souhlas, zaniká tato dohoda dnem doručení tohoto souhlasu navrhovateli.

4) Poruší-li Oprávněná organizace nejméně dvakrát v období 12 (dvanácti) po sobě jdoucích kalendářních měsíců některou povinnost stanovenou jí zákonem nebo touto dohodou, přičemž byla na toto porušení povinnosti pokaždé ze strany AV ČR písemně upozorněna, může AV ČR tuto dohodu ukončit také písemnou výpovědí s uvedením výpovědních důvodů. Výpovědní lhůta činí 3 (tři) pracovní dny a počíná běžet dnem doručení výpovědi Oprávněné organizaci.

5) Tato dohoda zanikne, pokud Oprávněná organizace pozbude povolení k provádění archeologických výzkumů uvedené v čl. I. odst. 1 této dohody.

Článek VII. Závěrečná ustanovení

1) Tato dohoda je veřejnoprávní smlouvou podle § 159 a násl. zákona č. 500/2004 Sb., správní řád, v platném znění. Smluvní vztahy vzniklé touto dohodou se řídí zákonem, správním řádem a v rozsahu stanoveném § 170 správního řádu občanským zákoníkem.

2) Předchozí Dohoda o rozsahu a podmínkách provádění archeologických výzkumů uzavřená mezi smluvními stranami dne 11. 5. 2020 pozbyde platnosti uplynutím času. Povinnosti Oprávněné organizace vzniklé za účinnosti předchozí dohody a nevyřešené ke dni účinnosti této dohody bude Oprávněná organizace dále plnit podle této dohody.

3) Změny dohody a jejích příloh lze provádět formou průběžně číslovaných písemných dodatků, které musejí být odsouhlaseny oběma smluvními stranami.

4) V případě změny příslušné právní úpravy, která nebude bránit dalšímu trvání této dohody jako celku, se smluvní strany zavazují uzavřít spolu dodatek, který nahradí případná neplatná ustanovení této dohody nebo doplní tuto dohodu ve smyslu nové právní úpravy.

5) Tato dohoda má následující přílohy:

- a) Příloha č. 1 – Povolení Ministerstva kultury ČR ze dne 21. 2. 2023, č. j.: MK 9691/2023 OPP, sp. zn. MK-S 11339/2022 OPP,
- b) Příloha č. 2 – Seznam kontaktních osob ARÚ,
- c) Příloha č. 3 – Odborný garant (Odborní garanti) Oprávněné organizace,
- d) Příloha č. 4 – Specifikace technické způsobilosti Oprávněné organizace,
- e) Příloha č. 5 – Seznam nevyřešených povinností Oprávněné organizace evidovaných v Archeologické mapě ČR – oprávněná organizace nemá k datu uzavření dohody žádné nesplněné povinnosti,
- f) Příloha č. 6 – Pravidla pro podání nálezové zprávy.


6) Tato dohoda je vyhotovena v 6 (šesti) vyhotoveních s platností originálu, z nichž 2 (dvě) vyhotovení obdrží Oprávněná organizace a 4 (čtyři) vyhotovení obdrží AV ČR, z čehož předá 1 (jedno) vyhotovení Archeologickému ústavu Akademie věd České republiky, Praha, v. v. i., dále 1 (jedno) vyhotovení Archeologickému ústavu Akademie věd České republiky, Brno, v. v. i., a 1 (jedno) vyhotovení Ministerstvu kultury ČR.

V Praze dne 18. 4. 2023

V Teplicích dne 25. 4. 2023



Za Českou republiku, Akademie věd ČR

Za ARCHEO Sever, o. p. s.:



prof. RNDr. Eva Zazimková, CSc., dr. h. c.
předsedkyně

Mgr. Aleš Káčerik
ředitel





MKCRX00JLDT6



Ministerstvo kultury

Maltézské náměstí 471/1
118 11 Praha 1Telefon: 257 085 111
Fax: 224 318 155
E-mail: epodatelna@mkcr.czV Praze dne 21. února 2023
č.j.: MK 9691/2023 OPP
sp. zn. MK-S 11339/2022 OPP
Vyřizuje: Mgr. Vališová/422

ROZHODNUTÍ

Ministerstvo kultury, jako příslušný orgán státní památkové péče, rozhodlo ve věci žádosti ARCHEO Sever, o.p.s., se sídlem K vápence 448, 415 03 Teplice, IČ 01507583, o udělení povolení k provádění archeologických výzkumů, takto:

Ministerstvo kultury v řízení, jehož účastníkem je ARCHEO Sever, o.p.s., se sídlem K vápence 448, 415 03 Teplice, IČ 01507583, podle ustanovení § 21 odst. 2 zákona č. 20/1987 Sb., o státní památkové péči, ve znění pozdějších předpisů (dále též „zákon o státní památkové péči“), uděluje žadateli

p o v o l e n í k p r o v á d ě n í a r c h e o l o g i c k ý c h v ý z k u m ů

Pro provádění archeologických výzkumů stanoví Ministerstvo kultury po dohodě s Akademií věd České republiky (dále též „AV ČR“) níže uvedené podmínky:

1. Po nabytí právní moci tohoto rozhodnutí uzavře ARCHEO Sever, o.p.s., se sídlem K vápence 448, 415 03 Teplice, IČ 01507583 (dále též „oprávněná organizace“) podle ustanovení § 21 odst. 2 zákona o státní památkové péči dohodu o rozsahu a podmínkách provádění archeologických výzkumů s Akademií věd České republiky.
2. Oprávněná organizace bude po celou dobu platnosti uděleného povolení k archeologickým výzkumům v souladu s ustanovením § 21 odst. 3 zákona o státní památkové péči disponovat:
 - odborně kvalifikovanými fyzickými osobami v počtu, odpovídajícím rozsahu předpokládané činnosti (zejména ve vztahu k územnímu rozsahu povolení),
 - kapacitně a technicky vyhovujícím laboratorním zařízením a prostory nezbytně nutnými pro vědecké poznání a dokumentaci archeologických nálezů a současně pro dočasné uložení movitých nálezů, pocházejících z archeologických výzkumů (zejména s ohledem na územní rozsah povolení).

Oprávněná organizace bude bez prodlení informovat Ministerstvo kultury o jakékoliv změně, která by mohla ohrozit naplňování uvedených zákonných požadavků, zejména o tom, že nadále (být dočasně) nedisponuje fyzickou osobou, schopnou vést archeologický výzkum, která zároveň splňuje zákonem stanovené kvalifikační předpoklady, nebo o ztrátě schopnosti zajistit dočasné uložení archeologických movitých nálezů tak, aby nedošlo k ohrožení jejich existence či ztráty vypovídací schopnosti.

3. Oprávněná organizace
 - bude v souladu s Úmluvou o ochraně archeologického kulturního dědictví Evropy (č. 99/2000 Sb.m.s.) a s ustanovením § 21 odst. 1 zákona o státní památkové péči předem konzultovat s územně příslušným archeologickým ústavem AV ČR provádění archeologických výzkumů, které nebyly vyvolány stavební či jinou činností ve smyslu ustanovení § 22 odst. 2 zákona o státní památkové péči (tzv. badatelských),
 - spolupracovat s AV ČR ve smyslu ustanovení § 3 odst. 1 zákona o státní památkové péči při přípravě návrhů na prohlášení věci za kulturní památku, podávaných Ministerstvu kultury.
4. Oprávněná organizace v souladu s ustanovením § 21 odst. 4 zákona o státní památkové péči a zněním dohody o rozsahu a podmínkách provádění archeologických výzkumů:
 - oznámí územně příslušnému archeologickému ústavu AV ČR zahájení každého archeologického výzkumu standardizovanou formou, a to v termínu, stanoveném dohodou o rozsahu a podmínkách provádění archeologických výzkumů,
 - podá územně příslušnému archeologickému ústavu AV ČR zprávu o výsledcích archeologického výzkumu formou *Zprávy o archeologické akci* a *Nálezové zprávy*, a to do 3 let od ukončení terénní části archeologického výzkumu, není-li tento termín dohodou o rozsahu a podmínkách provádění archeologických výzkumů upraven jinak.
 - Zahájení archeologických výzkumů na území, prohlášeném za kulturní památku, národní kulturní památku, památkovou rezervaci nebo památkovou zónu, oznámí oprávněná organizace ve smyslu ustanovení § 21 odst. 4 zákona o státní památkové péči Národnímu památkovému ústavu, se sídlem Valdštejnské náměstí 3, 118 01 Praha 1, jemuž také oprávněná organizace podá zprávu o jejich výsledcích.
5. Oprávněná organizace zajistí ve smyslu ustanovení § 23a odst. 3 zákona o státní památkové péči zpracování movitých archeologických nálezů do podoby, která se slučuje se stavem, kdy je budou moci sbírkotvorné organizace krajů, státu či obcí převzít podle navazující platné legislativy (zejm. zákon č. 122/2000 Sb.).
6. Oprávnění k provádění archeologických výzkumů se uděluje pro území Karlovarského a Ústeckého kraje.
7. Oprávnění k provádění archeologických výzkumů se uděluje na dobu pěti let.

Odůvodnění

Ministerstvo kultury obdrželo dne 20. 10. 2022 žádost ARCHEO Sever, o.p.s., se sídlem K vápence 448, 415 03 Teplice, IČ 01507583 (dále též „žadatel“), o vydání povolení k provádění archeologických výzkumů podle ustanovení § 21 odst. 2 zákona o státní památkové péči.

Žadatel na základě výzvy k doplnění žádosti uhradil správní poplatek ve výši 2 000,- Kč, který je podle Sazebníku správních poplatků v příloze zákona č. 634/2004 Sb., o správních

poplatcích, část I, položka 22, písm. d), spojen s přijetím žádosti o udělení povolení k provádění archeologických výzkumů.

Žadatel ve své žádosti uvedl, že je od 19. března 2013 zapsán do rejstříku obecně prospěšných společností Krajského soudu v Ústí nad Labem, oddíl O, vložka 462, jako obecně prospěšná společnost, která byla založena za účelem poskytování obecně prospěšných služeb v oblasti ochrany, záchrany, dokumentace a výzkumu archeologických a jiných historických památek a výchovy a vzdělávání v oblasti archeologie a památkové péče. Rozhodnutím Ministerstva kultury ČR ze dne 24. 2. 2020 (č. j. MK 13685/2020 OPP, sp. zn. MK-S 11742/2019 OPP) bylo společnosti ARCHEO Sever o. p. s. uděleno povolení k provádění archeologických výzkumů za podmínek specifikovaných v Dohodě o rozsahu a podmínkách provádění archeologických výzkumů, uzavřené s Akademií věd České republiky uzavřené dne 11. 5. 2020.

Žadatel žádá o udělení povolení k provádění archeologických výzkumů v územní působnosti obvodu Ústeckého a Karlovarského kraje na dobu určitou, a to na dobu tří let od „účinnosti vydání“ rozhodnutí o udělení povolení k provádění archeologických výzkumů.

Obecně prospěšná společnost ARCHEO Sever o. p. s., jakožto oprávněná organizace, již osmým rokem úzce spolupracuje v oblasti archeologické památkové péče především s Archeologickým ústavem AV ČR, Praha, v. v. i., s Národním památkovým ústavem, ú. o. p. v Ústí nad Labem, a ú. o. p. v Lokti, a dalšími odbornými institucemi a muzei, jakož i s dalšími orgány státní správy a samosprávy v regionu Ústeckého a také Karlovarského kraje. Oprávněná organizace ARCHEO Sever o. p. s. se pravidelně účastní jednání regionálních archeologických komisí, v jejímž územním obvodu má být zahájen archeologický výzkum.

Žadatel v současné době zaměstnává osobu se vzděláním v oblasti archeologie, u níž současně doložil splnění dosažené kvalifikace a 2 roky odborné praxe. Jedná se o:

Mgr. Aleše Káčerika (1 úvazek, 19 let praxe v oboru; Ústav archeologické památkové péče severozápadních Čech, Most, v. v. i., ArcheoBohemia o. p. s., Archaia Olomouc o. p. s., Oblastní muzeum v Děčíně, p. o., Muzeum města Ústí nad Labem, p. o.).

Žadatel kromě výše uvedeného garanta personálně disponuje třemi odbornými asistenty.

Žadatel doložil, že disponuje prostory potřebnými pro vědecké poznání a dokumentaci a dočasné uložení archeologických nálezů - v místě sídla kancelář, laboratorní a konzervátorská dílna, odpovídající prostory k dočasnému skladování archeologických nálezů a vzorků, technické vybavení nutné pro vědecké poznání a pro odbornou záchranu a dokumentaci archeologických nálezů (nivelační přístroj, fotoaparát, PC a osobní automobil).

Žádost obsahovala následující přílohy:

1. VŠ diplomy Aleše Káčerika (kopie)
2. Pracovní smlouva Mgr. Aleše Káčerika s ARCHEO Sever o.p.s.
3. Nájemní smlouva uzavřená mezi nájemcem ARCHEO Sever o.p.s. a pronajímatelem firmou NAO s.r.o.

Ve vyjádření AV ČR č.j. AVCR 102/2023 SOV III ve věci ze dne 9. 1. 2023 se zejména uvádí, že v žádosti společnosti ARCHEO Sever, o. p. s., je řádně, v souladu s ustanovením § 21, odst. 3 zákona č. 20/1987 Sb., o státní památkové péči, v platném znění, doložena odborná kvalifikace a zákonem požadovaná délka odborné praxe Mgr. Aleše Káčerika, který je u žadatele zaměstnán na pozici archeologa od roku 2013. Žadatel rovněž doložil, že je vybaven potřebným laboratorním a technickým zařízením a prostory nezbytnými pro vědecké poznání a dokumentaci archeologických nálezů a bezpečné dočasné uložení archeologických nálezů. Žadatel provedl v letech 2020-2022 celkem 32 archeologických výzkumů. O výsledcích všech provedených výzkumů podal Archeologickému ústavu AV ČR, Praha, v. v. i., zprávu, a to v souladu s uzavřenou dohodou o podmínkách a rozsahu provádění archeologických výzkumů. Pracovníci společnosti ARCHEO Sever, o. p. s., se účastní jednání regionálních komisí, pravidelně publikují výsledky své práce, účastní se domácích odborných konferencí.

AV ČR ve svém vyjádření dále na základě vyjádření Archeologického ústavu AV ČR, Praha, v. v. i. a usnesení Archeologické evaluační komise AV ČR doporučuje udělit žadateli povolení k provádění archeologických výzkumů na území Karlovarského a Ústeckého kraje na dobu pěti let.

Žadatelí byla v souladu s ustanovením § 36 odst. 1 a 3 zákona č. 500/2004 Sb., správní řád, ve znění pozdějších předpisů (dále též „správní řád“), dána možnost vyjádřit se k podkladům rozhodnutí, konkrétně k vyjádření AV ČR, a to formou výzvy k seznámení s podklady rozhodnutí ze dne 16. 1. 2023, doručené žadateli dne 19. 1. 2023, a to do 10 dnů od doručení této výzvy. Žadatel svého výše uvedeného práva nevyužil.

Při rozhodování o tom, zda má být žadateli povolení k provádění archeologických výzkumů uděleno, se Ministerstvo kultury zabývalo především otázkou, zda žadatel splňuje podmínku pro udělení tohoto povolení, tedy předpoklady požadované v § 21 odst. 2 a obsažené v § 21 odst. 3 zákona o státní památkové péči. Prvním předpokladem pro udělení povolení k provádění archeologických výzkumů je odborná kvalifikace osoby nebo osob, jejichž prostřednictvím bude žadatel zajišťovat odbornou úroveň archeologických výzkumů, která se prokazuje splněním dosažené kvalifikace, již je vysokoškolské vzdělání získané studiem v akreditovaném magisterském studijním programu v oblasti společenských věd se zaměřením na archeologii, a dokladem o splnění požadavku 2 let odborné praxe. Zároveň je nutné doložit pracovněprávní, nebo obdobný vztah odborného garanta k žadateli. Druhým předpokladem pro udělení výše uvedeného povolení je vybavenost žadatele laboratorním zařízením a prostory nezbytně nutnými pro vědecké poznání a dokumentaci archeologických nálezů a dočasné uložení movitých archeologických nálezů.

Na základě uvedené žádosti a přiložených dokladů a skutečností uvedených ve vyjádření AV ČR č.j. AVCR 102/2023 SOV III ve věci ze dne 9. 1. 2023 Ministerstvo kultury považuje výše popsanou zákonnou podmínku za splněnou.

Obligatočním podkladem rozhodnutí o povolení k provádění archeologických výzkumů je dohoda Ministerstva kultury s Akademií České republiky, resp. právní úkon Akademie věd České republiky, jehož obsahem je její souhlas s udělením povolení Ministerstvem kultury žadateli. Ze souhlasného vyjádření AV ČR vyplývá, že považuje oba nutné předpoklady k udělení povolení k provádění archeologických výzkumů, tedy jak personální, tak materiální za splněné, a to na základě doložených dokumentů a posouzení Archeologického ústavu AV ČR, Praha, v. v. i., a Archeologické evaluační komise AV ČR, a že doporučuje udělit žadateli povolení k provádění archeologických výzkumů pro území Karlovarského a Ústeckého kraje na dobu pěti let.

Žadatel též uhradil správní poplatek, který je spojen s přijetím žádosti o udělení povolení k provádění archeologických výzkumů.

Po provedeném řízení dospělo Ministerstvo kultury k závěru, že zákonem stanovené předpoklady žadatel splňuje a že je možno udělit povolení k provádění archeologických výzkumů za podmínek, uvedených ve výroku tohoto rozhodnutí, které vycházejí ze zákona o státní památkové péči a z výše citovaného sdělení AV ČR a jejího doporučení, které Ministerstvo kultury akceptuje.

V této souvislosti Ministerstvo kultury upozorňuje, že povolení k provádění archeologických výzkumů může podle ustanovení § 21 odst. 5 zákona o státní památkové péči oprávněné organizaci po dohodě s AV ČR odejmout, pokud dojde k porušení podmínek, za kterých jí bylo povolení uděleno. Rovněž je nutno připomenout skutečnost, že pokud by oprávněná organizace prováděla archeologické výzkumy bez uzavřené dohody s AV ČR, dopustila by se přestupku podle ustanovení § 35 odst. 2 písm. g) zákona o státní památkové péči.

Poučení

Proti tomuto rozhodnutí lze podle ustanovení § 152 odst. 1 správního řádu podat ve lhůtě 15 dnů od jeho doručení rozklad. Lhůta pro podání rozkladu počíná běžet podle § 40 odst. 1 písm. a) správního řádu den následující po dni, kdy bylo toto rozhodnutí doručeno. Doručení písemnosti pomocí datové schránky upravuje § 17 zákona č. 300/2008 Sb., o elektronických úkonech a autorizované konverzi dokumentů, který i stanoví přednostní doručování prostřednictvím datové schránky. Nepřihlásí-li se adresát do své datové schránky ve lhůtě 10 dnů ode dne, kdy byl dokument dodán do datové schránky, považuje se tento dokument za doručený posledním dnem této lhůty. Doručení písemnosti upravuje § 23 a § 24 správního řádu, který stanoví, že nebyl-li adresát tohoto rozhodnutí zastižen, rozhodnutí se uloží v provozovně provozovatele poštovních služeb. Jestliže si adresát uložené rozhodnutí ve lhůtě 10 dnů ode dne, kdy bylo rozhodnutí k vyzvednutí v provozovně provozovatele poštovních služeb připraveno, nevyzvedne, považuje se rozhodnutí podle § 24 odst. 1 správního řádu za doručené posledním dnem této lhůty (od tohoto dne běží v tomto případě lhůta pro podání rozkladu). O rozkladu proti tomuto rozhodnutí rozhoduje ministr kultury. Rozklad se podává u Ministerstva kultury.

Mgr. Lucie Šiková
vedoucí právního oddělení
v odboru památkové péče Ministerstva kultury

Rozdělovník

Doručuje se:

ARCHEO Sever, o.p.s., K vápence 448, 415 03 Teplice

Dále obdrží:

Akademie věd České republiky

Archeologický ústav Akademie věd České republiky, Praha, v.v.i.

Archeologický ústav Akademie věd České republiky, Brno, v.v. i.

Národní památkový ústav

Otisk úředního razítka

Příloha 2

Seznam kontaktních osob ARÚ

Kontaktními osobami ARÚ podle čl. I. odst. 2 dohody jsou:



(Archeologický ústav AV ČR, Praha, v. v. i.)

(Archeologický ústav AV ČR, Praha, v. v. i.)

Příloha č. 3

Odborní garanti Oprávněné organizace

Odbornými guaranty Oprávněné organizace podle čl. III. odst. 4 písm. a) dohody jsou:

Mgr. Aleš Káčerik

Příloha č. 4

Specifikace technické způsobilosti Oprávněné organizace

Vybavení pro dokumentaci a polohopisné zaměření archeologických nálezů:

Nivelační přístroj (vlastní), běžná turistická GPS, detektor kovů; totální stanice a GPS (externě GEO Most s. r. o.; KM GEO, s. r. o.); 3D laserový skener (externě CePT, s. r. o.).

Další vybavení pro terénní výzkum: osobní automobil, digitální fotoaparát s vysokým rozlišením, geologický vrták.

Vybavení pro vyhodnocení výsledků archeologických výzkumů:

1 x PC desktop, 2 x notebook, standardní kancelářský software (MS Office, Corel; vlastní), standardní vybavení pro laboratorní ošetření a evidenci movitých archeologických nálezů (vlastní), ošetření nálezů z jiných materiálů (sklo, kovy, organika) – externě Muzeum města Ústí nad Labem, p. o.; antropologické analýzy (externě Ústav archeologické památkové péče severozápadních Čech, v. v. i., v Mostě; všechny ostatní přírodovědné analýzy budou řešeny externě.

Příloha č. 5

Seznam nevyřešených povinností Oprávněné organizace evidovaných v Archeologické mapě ČR

Není

PRAVIDLA PRO PODÁNÍ NÁLEZOVÉ ZPRÁVY O TERÉNNÍM ARCHEOLOGICKÉM VÝZKUMU

1. Základní pojmy

- a) **Nálezová zpráva** je dokument obsahující základní popis a výsledky terénního archeologického výzkumu. Jejím cílem je umožnit myšlenkovou rekonstrukci prozkoumaného archeologického kontextu v jeho rysech podstatných pro vědecký výzkum, tj. zachytit relevantní vztahy mezi nemovitými a movitými nálezy, stratigrafickými jednotkami a dalšími prvky archeologického kontextu. Nálezová zpráva se skládá z výběru terénní dokumentace a dalších informací a sama je součástí terénní dokumentace. Její obsah a struktura jsou dány touto směrnicí.
- b) **Archiv terénní dokumentace** je soubor nálezových zpráv a další terénní dokumentace, utříděný a popsáný metadaty tak, aby umožnil širší badatelské využití dokumentů nad rámec nálezové zprávy. Jeho obsah je dán „dobrou praxí“ v oboru archeologie. Archivem se též rozumí pracoviště, které je správou souboru pověřeno.
- c) **Digitální repozitář** je soubor digitálních a digitalizovaných dokumentů z archeologického výzkumu vznikající v jakékoli jeho fázi. Je udržovaný trvale jako záloha digitálních dat a badatelský zdroj pro interní potřebu organizace bez podrobného popisu dokumentů.
- d) **Terénní dokumentace** jsou dokumenty bezprostředně související s terénním archeologickým výzkumem a popisující prozkoumaný archeologický kontext slovem, kresbou, fotografií, digitálním objektem nebo souborem popisných atributů.
- e) Předepsaný a/nebo doporučený obsah výše uvedených souborů terénní dokumentace blíže stanovuje kap. 5 těchto pravidel.

2. Části nálezové zprávy

Nálezová zpráva o archeologickém výzkumu (dále NZ) se skládá z těchto částí:

- a) identifikátor příslušného projektu nebo samostatné archeologické akce;
- b) stručný strukturovaný záznam o příčinách, průběhu a výsledcích výzkumu jako podklad pro databázi výsledků archeologických výzkumů (tzv. Zpráva/Záznam o archeologické akci, dále ZAA);
- c) prostorová identifikace výzkumu jeho přiřazením k existující jednotce (jednotkám) PIAN (prostorová identifikace archeologických nálezů) nebo vytvořením nové jednotky (nových jednotek) PIAN;
- d) textová část, zahrnující slovní popis příčin, průběhu a výsledků výzkumu podle kap. 4;
- e) terénní dokumentace (plány, fotografie, data aj.) podle kap. 5;
- f) seznamy všech jednotek prozkoumaného archeologického kontextu a všech částí vytvořeného archeologického fondu (movitých nálezů, vzorků, dokumentace aj.) podle kap. 6;
- g) expertní posudky, konzervační zprávy (byly-li vypracovány k datu podání NZ);
- h) další přílohy, pokud byly vypracovány, jako např. projekt archeologického výzkumu, zápisy z komisí, závazné stanovisko příslušného výkonného orgánu památkové péče v případě výzkumu na území kulturní památky nebo národní kulturní památky apod.

V případech, kdy nedošlo k zásahu do archeologických situací, odběru vzorků a přemístění movitých nálezů z jejich původního uložení a kdy s ohledem na celkový charakter a rozsah zjištění není podrobný popis nutný, může být NZ podána pouze v rozsahu ZAA.

Všechny prostorové souřadnice uváděné v rámci NZ a jejich příloh jsou uváděny v jednom zvoleném souřadném systému, a to S-JTSK, WGS-84 (decimální stupně) nebo WGS84-UTM. Všechny výškopisné souřadnice jsou uváděny ve výškovém systému Bpv (baltský po vyrovnání).

3. Způsob odevzdání nálezové zprávy

- a) ZAA se podává záznamem v informačním systému AMČR a v jeho rámci se vytváří či připojuje jednotka (jednotky) PIAN.
- b) Ostatní části NZ se podávají rovněž prostřednictvím AMČR, a to v podobě jednoho souboru PDF rozčleněného do kapitol odpovídajících výše uvedeným částem. V případech, kdy velikost souboru PDF přesahuje 100 MB, musí být soubor podávajícím pracovníkem (autorem) rozdělen do více dílů (souborů).
- c) Obsah ZAA musí být věcně shodný s obsahem ostatních částí NZ, zejména musí postihovat všechny zastoupené komponenty a základní popis archeologické akce; v opačném případě bude ZAA (záznam) vrácena autorovi k doplnění.
- d) V případě, že je NZ neúplná nebo vykazuje jiné nedostatky, bude prostřednictvím AMČR vrácena autorovi k dopracování.

4. Textová část NZ

Textová část NZ svým rozsahem zohledňuje metodu a rozsah výzkumu a počet či význam zjištěných archeologických nálezů. Zpravidla obsahuje údaje podle následující osnovy:

a) Titulní stranu a evidenční list se souhrnem základních informací o projektu/akci

- 1) podoba titulní strany a evidenčního listu je specifikována ve vzoru na konci tohoto dokumentu;
- 2) jako podklad evidenčního listu lze použít výpis vyplněného formuláře z AMČR, který se vygeneruje pomocí tlačítka „Výpis“ u příslušného záznamu o projektu/akci.

b) Podnět a okolnosti terénního výzkumu

- 1) podnět k provedení výzkumu, časový a organizační průběh terénních prací a okolnosti jejich realizace, příp. komplikace;
- 2) dodavatelé subdodávek, např. firmy provádějící geodetické zaměření, speciální průzkum, odběr a vyhodnocení ekofaktů, servisní (kopáčské a technické) práce;
- 3) odborní koreferenti výzkumu;
- 4) časové vymezení a organizační zajištění následného („mimoterénního“, laboratorního) ošetření, zpracování a vyhodnocení archeologického fondu.

c) Geografický a sídelní kontext naleziště

- 1) lokalizace výzkumu názvem trati, ulice, parcelním číslem apod.;
- 2) prostorová identifikace místa a rozsahu výzkumu uvedením prostorových souřadnic;
- 3) stručný popis prostředí nálezů, tj. krajinný ráz, geologická a geomorfologická situace, půdní pokryv apod.

d) Historie naleziště a jeho bezprostředního okolí

- 1) údaje o předchozích výzkumech na lokalitě, příp. předchozích sezónách výzkumu;
- 2) význam lokality z hlediska dosud známých poznatků.

e) Cíle a metoda výzkumu

- 1) vědecké cíle archeologického výzkumu a jeho strategie;
- 2) popis nadloží, způsobu skrývek a metody odkryvu;
- 3) metody výzkumu a jejich zdůvodnění ve vztahu ke stanoveným cílům; v případě vzorkování plochy (kdy záchranný výzkum není proveden na celém území dotčeném stavbou) je třeba výběr vzorku zdůvodnit;
- 4) přehled systému dokumentace a evidence movitých a nemovitých archeologických nálezů, hesláře použité k popisu terénních situací;



- 5) výčet druhů odebíraných vzorků artefaktů, ekofaktů a přírodních faktů, příp. výčet na místě provedených speciálních odborných analýz; zdůvodnění jejich výběru, rozsahu a množství.

f) Popis terénní situace

- 1) charakteristika archeologických sond, jejich rozsah a způsob rozvržení;
- 2) popis stratigrafických jednotek či jiných analytických částí archeologického kontextu s odkazy na dokumentaci, popis podloží;
- 3) popis vyšších jednotek archeologických nálezů (struktur, objektů, komplexů) a jejich datování (s odkazem na konkrétní nálezy) a předběžná interpretace;
- 4) model chronologicko-vývojových horizontů s vývojovým diagramem (tzv. Harrisovou maticí), pokud jeho vytvoření terénní analýza umožňovala a pokud byl tento přístup pro daný typ archeologického kontextu relevantní.

g) Zhodnocení výsledků výzkumu

- 1) stručné shrnutí poznatků, zhodnocení míry, v jaké výzkum odpověděl na řešené vědecké otázky a nastínění nových otázek, které výzkum otevřel;
- 2) výčet funkčně chronologických komponent a základní interpretace zachyceného archeologického kontextu ve smyslu intenzity zachycených aktivit, jejich kontinuity a souvisejících událostí;
- 3) stručný přehled mimořádných nálezů;
- 4) shrnutí závěrů koreferentů a odborných komisí s odkazy na zápisy z jednání;
- 5) návrh dalšího postupu výzkumu (u zjišťovacích výzkumů);
- 6) vyhodnocení prostoru lokality z hlediska budoucí archeologické památkové péče a návrh režimu budoucí ochrany;
- 7) sdělení, zda a v jakém rozsahu zůstaly i po ukončení výzkumu zachovány archeologické nálezové situace a zda i nadále lze místo výzkumu považovat za území s archeologickými nálezy;
- 8) odkazy na dosavadní publikace výsledků výzkumu a uvedení jiných forem dosavadního zpřístupnění výsledků výzkumu veřejnosti;
- 9) místo, kde jsou aktuálně uloženy movité archeologické nálezy, příp. sbírkotvorná instituce, do které mají být předány.

h) Použité prameny a literatura

5. Terénní dokumentace

Do archivu terénní dokumentace se ukládá:

- a) nálezová zpráva;
- b) výběr jakékoli další analogové a digitální dokumentace, který vedoucí výzkumu/autor NZ považuje za relevantní a užitečný z hlediska budoucího badatelského využití a s jeho přijetím souhlasí odpovědný pracovník archivu. Předávající zajišťuje odpovídající utřídění a popis dokumentů.

Součástí nálezové zprávy jsou:

- a) výřez ze Základní mapy ČR v měřítku 1: 10 000 nebo katastrální mapy s vyznačením místa výzkumu;
- b) celkový plán výzkumu s rozložením sond, objektů, stratigrafických jednotek, řezů atd. v přiměřeném měřítku;
- c) dílčí půdorysné plány a řezy, zpravidla v měřítku 1:10 až 1:100, s popisem stratigrafických jednotek (objektů, vrstev, stavebních konstrukcí apod.);
- d) fotografie terénních situací s vyloučením variant, tj. ve výběru zahrnujícím pro každou relevantní část terénního výzkumu jen jeden, nevhodnější snímek. Snímky jsou doprovázeny popisem zahrnujícím označením fotografovaného objektu, jméno autora a rok pořízení snímku;



- e) výběrová obrazová dokumentace movitých nálezů a dalších částí terénní dokumentace, pokud to autor považuje za přínosné, s odpovídajícím popisem;
- f) popis způsobu uložení a zpřístupnění ostatní terénní dokumentace, která není součástí NZ;

Terénní dokumentace vkládaná do nálezové zprávy musí splňovat tyto podmínky:

- a) plány vkládané do nálezové zprávy jsou revidovanou, příp. upravenou verzí původní terénní dokumentace, může (ale nemusí) jít i čistopisy připravované pro publikaci;
- b) popis celkových i dílčích plánů je úplný a čitelný;
- c) na celkovém plánu jsou vyznačeny úseky dokumentovaných řezů a nejméně dva body s uvedením prostorových souřadnic;
- d) na každém plánu je uvedeno jeho měřítko, na půdorysných plánech orientace k severu a nejméně dva body s uvedením prostorových souřadnic, úseky dokumentovaných řezů a jejich koncové body s popisem a nivelační body s uvedením nadmořské výšky. Na řezech je uvedeno označení vrstev, koncové body řezů s označením a rovina s uvedenou nadmořskou výškou;
- e) na kolmých snímcích a fotoplánech je uvedeno měřítko a vyznačeny vřícovací body s připojeným seznamem jejich prostorových souřadnic a nadmořské výšky;
- f) fotografie obsahují označení (identifikátor) fotografovaného objektu a měřítko;
- g) na jednu stranu NZ ve formátu A4 mohou být vloženy maximálně 4 fotografie (tj. delší strana snímku nesmí být menší než 13 cm), optimální rozlišení fotografií v NZ je 200 dpi.

Veškeré dokumenty vzniklé v souvislosti s archeologickým výzkumem, které nejsou součástí NZ, ale jejich uchování je žádoucí (např. originály snímků, terénní záznamy, kresebné podklady, originály plánů, deník výzkumu, evidence docházky, geodetická a jiná analytická data apod.), musí být dlouhodobě bezpečně uloženy v digitálním repozitáři v důvěryhodném dlouhodobém úložišti a veřejně přístupné. Popis způsobu uložení a zpřístupnění těchto dokumentů je nedílnou součástí NZ.

6. Seznamy

Seznamy archeologických situací a objektů archeologického fondu zahrnují:

- a) seznam sond, pokud není součástí kap. 4 písm. f),
- b) seznam stratigrafických jednotek (komplexů, objektů), pokud není součástí kap. 4 písm. f),
- c) seznam geodeticky zaměřených bodů s popisem,
- d) seznam movitých nálezů (tzv. přírůstkový seznam – seznam sáčků) s uvedením obsahu (druhu nálezů), kvantifikací (počet kusů, příp. celková hmotnost), datem odběru a veškerými údaji zachycujícími vztah nálezů k stratigrafickým jednotkám a dalším částem archeologického fondu;
- e) seznam v terénu odebraných vzorků ekofaktů a přírodních faktů;
- f) seznam vzorků odebraných z nálezů v laboratoři ke speciálním analýzám;
- g) seznam plánů, fotoplánů, kolmých snímků, fotografií a dalších dokumentů zahrnutých v NZ jako obrazové přílohy s odpovídajícím popisem. Seznamy se vytvářejí i tehdy, je-li popis dokumentace uveden v popiskách příloh;
- h) seznam fotografií s odpovídajícím popisem.

7. Osobní údaje

Součástí NZ nesmí být osobní údaje oznamovatele, stavebníka ani jiných osob dotčených archeologickým výzkumem, vyjma nezbytných bibliografických údajů a údajů souvisejících s odborným obsahem NZ a prováděním archeologického výzkumu či zpracování jeho výsledků (např. jména autorů, spolupracovníků, expertů, členů výzkumného týmu apod.).



ARCHEOLOGICKÝ ÚSTAV
AV ČR PRAHA



[VZOR – titulní strana nálezové zprávy]

Název výzkumu/zprávy

Nálezová zpráva o terénním archeologickém výzkumu

[číslo projektu v AMČR a v organizaci, která výzkum provedla, např.:]

projekt M-201800001 (007/2018)

[číslo nálezové zprávy v archivu organizace, která výzkum provedla, např.:]

NZ č. j. 010/2018

Název organizace

Rok vyhotovení NZ



ARCHEOLOGICKÝ ÚSTAV
AV ČR PRAHA



[VZOR – evidenční list nálezové zprávy]

[jako podklad lze použít výpis vyplněného formuláře z AMČR, který se vygeneruje pomocí tlačítka „Výpis“ u patřičného záznamu o projektu/akci]

Evidenční list

Katastrální území:

Kraj:

Trat' (ulice, parc. č.):

Souřadnice: [včetně uvedení zvoleného souřadného systému]

Památková ochrana (číslo a název NKP, KP, PR nebo PZ):

Dokumentovaná období:

Dokumentované areály:

Číslo projektu v AMČR:

Uživatelské číslo projektu/akce: [číslo projektu přidělené organizací, která výzkum provedla]

Uživatelské číslo jednací NZ: [přírůstkové číslo nálezové zprávy, pod kterým je evidována v archivu organizace, která výzkum provedla]

Inv. čísla nálezů: [rozsah čísel]

Uložení: [pokud je stanoveno, ve které sbírkotvorné instituci bude materiál trvale uložen]

Termín výzkumu:

Provádějící instituce:

Vedoucí výzkumu:

Technická spolupráce:

Zprávu podává:

Datum:

Evidenční seznam nálezů

Příslušné muzeum může s ohledem na vlastní metodiku nakládání se sbírkovými předměty a jejich evidencí stanovit v rozsahu této přílohy konkrétní požadavky na strukturu a podrobnost dat, závazné slovníky, formát zápisu, kritéria třídění, charakter a popis obalového materiálu. Veškeré součásti doprovodné dokumentace obdrží příslušné muzeum vždy v tištěné i digitální verzi ve vzájemně odsouhlasených datových formátech.

Struktura údajů v seznamu nálezů

- Číslo projektu AM ČR
- Lokalita
- Trať (poloha)
- Pořadové číslo bedny (na štítku bedny se uvádí název akce, rok, materiál, soupis nebo interval čísel sáčků)
- Pořadové číslo sáčku/obalu
- Objekt/negativ
- Vrstva/stratigrafická jednotka/depozit
- Kategorie nálezů (ker, maz, ká, str...)
- Datum vyzvednutí
- Počet (typických profilovaných zlomků keramiky)
- Počet (atypických zlomků keramiky)
- Hmotnost (zpravidla u mazanice; g)
- Poznámka
- Datace

Technické parametry předávaných nálezů

Fyzický stav

- **keramika:** umytí, nezaměnitelná identifikace každého jedince podle instrukcí příslušného muzea, rekonstrukce (slepení) odpovídajících částí,
- **kameny:** umytí, nezaměnitelná identifikace každého jedince podle instrukcí příslušného muzea,
- **kovy:** základní laboratorní ošetření (stabilizace); nezaměnitelná identifikace každého jedince podle instrukcí příslušného muzea; základní stabilizací se rozumí odstranění korozních vrstev (pokud to vyžaduje charakter artefaktu), desalinace (pokud to vyžaduje charakter artefaktu), závěrečná konzervace (tanin, lak, vosk),
- **sklo:** základní laboratorní ošetření (stabilizace); nezaměnitelná identifikace každého jedince podle instrukcí příslušného muzea, rekonstrukce (slepení) odpovídajících částí
- **organické materiály:** základní laboratorní ošetření (stabilizaci); nezaměnitelná identifikace každého jedince podle instrukcí příslušného muzea, v případě vzorků pro analýzy a dalších přírodnin postačí označení na obal.



Ing. Jan Schiller
hejtman

Číslo jednací: KUUK/082305/2023
UID: kuukes8c13c4bc

PLNÁ MOC

Ústecký kraj

zastoupený: Ing. Janem Schillerem, hejtmanem Ústeckého kraje
se sídlem: Velká Hradební 3118/48, 400 02 Ústí nad Labem
IČO: 708 92 156

uděluje

na základě rozhodnutí Rady Ústeckého kraje č. 029/71R/2023 ze dne 24.05.2023

plnou moc

Regionálnímu muzeu v Teplicích, příspěvkové organizaci, IČ 00083241, sídlem Zámecké náměstí 517/14, 415 01 Teplice k přebírání movitých archeologických nálezů od společnosti Archeo Sever, o.p.s., IČ 015 07 583 sídlem K Vápence 448, 415 03 Teplice dle Smlouvy o předávání a přebírání movitých archeologických nálezů uzavřená dle § 21 odst. 2 zákona č. 20/1987 Sb., o státní památkové péči, v platném znění a dle § 1746 zákona č. 89/2012 Sb. občanský zákoník, v platném znění

V Ústí nad Labem dne

.....
Ing. Jan Schiller
hejtman Ústeckého kraje

Plnou moc přijímám.

.....
Jméno a příjmení ředitele organizace



Ing. Jan Schiller
hejtman

Číslo jednací: KUUK/082305/2023

UID: kuukes8c13c4bc

PLNÁ MOC

Ústecký kraj

zastoupený: Ing. Janem Schillerem, hejtmanem Ústeckého kraje

se sídlem: Velká Hradební 3118/48, 400 02 Ústí nad Labem

IČO: 708 92 156

uděluje

na základě rozhodnutí Rady Ústeckého kraje č. 029/71R/2023 ze dne 24.05.2023

plnou moc

Oblastnímu muzeu v Děčíně, příspěvkové organizaci, IČ 00360210, sídlem Čsl. mládeže 1/31, Děčín IV-Podmokly, 405 02 Děčín k přebírání movitých archeologických nálezů od společnosti Archeo Sever, o.p.s., IČ 015 07 583 sídlem K Vápence 448, 415 03 Teplice dle Smlouvy o předávání a přebírání movitých archeologických nálezů uzavřená dle § 21 odst. 2 zákona č. 20/1987 Sb., o státní památkové péči, v platném znění a dle § 1746 zákona č. 89/2012 Sb. občanský zákoník, v platném znění

V Ústí nad Labem dne

.....
Ing. Jan Schiller
hejtman Ústeckého kraje

Plnou moc přijímám.

.....
Jméno a příjmení ředitele organizace



Ing. Jan Schiller
hejtman

Číslo jednací: KUUK/082305/2023
UID: kuukes8c13c4bc

PLNÁ MOC

Ústecký kraj

zastoupený: Ing. Janem Schillerem, hejtnanem Ústeckého kraje
se sídlem: Velká Hradební 3118/48, 400 02 Ústí nad Labem
IČO: 708 92 156

uděluje

na základě rozhodnutí Rady Ústeckého kraje č. 029/71R/2023 ze dne 24.05.2023

plnou moc

Oblastnímu muzeu v Litoměřicích, příspěvkové organizaci, IČ 00360635, sídlem Dlouhá 173/5, Litoměřice-Město, 412 01 Litoměřice k přebírání movitých archeologických nálezů od společnosti Archeo Sever, o.p.s., IČ 015 07 583 sídlem K Vápence 448, 415 03 Teplice dle Smlouvy o předávání a přebírání movitých archeologických nálezů uzavřená dle § 21 odst. 2 zákona č. 20/1987 Sb., o státní památkové péči, v platném znění a dle § 1746 zákona č. 89/2012 Sb. občanský zákoník, v platném znění

V Ústí nad Labem dne

.....
Ing. Jan Schiller
hejtman Ústeckého kraje

Plnou moc přijímám.

.....
Jméno a příjmení ředitele organizace



Ing. Jan Schiller
hejtman

Číslo jednací: KUUK/082305/2023
UID: kuukes8c13c4bc

PLNÁ MOC

Ústecký kraj

zastoupený: Ing. Janem Schillerem, hejtmanem Ústeckého kraje
se sídlem: Velká Hradební 3118/48, 400 02 Ústí nad Labem
IČO: 708 92 156

uděluje

na základě rozhodnutí Rady Ústeckého kraje č. 029/71R/2023 ze dne 24.05.2023

plnou moc

Oblastnímu muzeu v Chomutově, příspěvkové organizaci, IČ 00360571, sídlem Palackého 86, 430 01 Chomutov k přebírání movitých archeologických nálezů od společnosti Archeo Sever, o.p.s., IČ 015 07 583 sídlem K Vápence 448, 415 03 Teplice dle Smlouvy o předávání a přebírání movitých archeologických nálezů uzavřená dle § 21 odst. 2 zákona č. 20/1987 Sb., o státní památkové péči, v platném znění a dle § 1746 zákona č. 89/2012 Sb. občanský zákoník, v platném znění

V Ústí nad Labem dne

.....
Ing. Jan Schiller
hejtman Ústeckého kraje

Plnou moc přijímám.

.....
Jméno a příjmení ředitele organizace



Ing. Jan Schiller
hejtman

Číslo jednací: KUUK/082305/2023
UID: kuukes8c13c4bc

PLNÁ MOC

Ústecký kraj

zastoupený: Ing. Janem Schillerem, hejtmanem Ústeckého kraje
se sídlem: Velká Hradební 3118/48, 400 02 Ústí nad Labem
IČO: 708 92 156

uděluje

na základě rozhodnutí Rady Ústeckého kraje č. 029/71R/2023 ze dne 24.05.2023

plnou moc

Oblastnímu muzeu v Lounech, příspěvkové organizaci, IČ 00360716, sídlem Pivovarská 28, 440 01 Louny k přebírání movitých archeologických nálezů od společnosti Archeo Sever, o.p.s., IČ 015 07 583 sídlem K Vápence 448, 415 03 Teplice dle Smlouvy o předávání a přebírání movitých archeologických nálezů uzavřená dle § 21 odst. 2 zákona č. 20/1987 Sb., o státní památkové péči, v platném znění a dle § 1746 zákona č. 89/2012 Sb. občanský zákoník, v platném znění

V Ústí nad Labem dne

.....
Ing. Jan Schiller
hejtman Ústeckého kraje

Plnou moc přijímám.

.....
Jméno a příjmení ředitele organizace



Ing. Jan Schiller
hejtman

Číslo jednací: KUUK/082305/2023
UID: kuukes8c13c4bc

PLNÁ MOC

Ústecký kraj

zastoupený: Ing. Janem Schillerem, hejtmánem Ústeckého kraje
se sídlem: Velká Hradební 3118/48, 400 02 Ústí nad Labem
IČO: 708 92 156

uděluje

na základě rozhodnutí Rady Ústeckého kraje č. 029/71R/2023 ze dne 24.05.2023

plnou moc

Oblastnímu muzeu a galerii v Mostě, příspěvková organizace, IČ 00080730, sídlem Čsl. armády 1360/35, 434 01 Most k přebírání movitých archeologických nálezů od společnosti Archeo Sever, o.p.s., IČ 015 07 583 sídlem K Vápence 448, 415 03 Teplice dle Smlouvy o předávání a přebírání movitých archeologických nálezů uzavřená dle § 21 odst. 2 zákona č. 20/1987 Sb., o státní památkové péči, v platném znění a dle § 1746 zákona č. 89/2012 Sb. občanský zákoník, v platném znění

V Ústí nad Labem dne

.....
Ing. Jan Schiller
hejtman Ústeckého kraje

Plnou moc přijímám.

.....
Jméno a příjmení ředitele organizace