

SMLOUVA O VÝPŮJČCE

dle ustanovení § 2193 a násl. zákona č. 89/2012 Sb., občanský zákoník,
ve znění pozdějších předpisů (dále jen „občanský zákoník“)

Lesy České republiky, s.p.

se sídlem Přemyslova 1106/19, Nový Hradec Králové, 500 08 Hradec Králové

IČO: 421 96 451

DIČ: CZ42196451

zapsaný v obchodním rejstříku vedeném Krajským soudem v Hradci Králové, oddíl AXII,
vložka 540

zastoupený [redacted] Oblastního ředitelství jižní Čechy, [redacted]

Bankovní spojení: Komerční banka, a.s., č. účtu: 4321350237/0100

(dále jako „*půjčitel*“) na straně jedné

a

Ředitelství silnic a dálnic ČR, státní příspěvková organizace

se sídlem Na Pankráci 546/56, 140 00 Praha 4 - Nusle

IČO:

DIČ: CZ659 93 390

zastoupená: [redacted] Správy České Budějovice

(dále jako „*vypůjčitel*“) na straně druhé

(půjčitel a vypůjčitel dále též společně jako „*smluvní strany*“ a každý jednotlivě jako „*smluvní strana*“)

uzavírají níže uvedeného dne, měsíce a roku tuto smlouvu o výpůjčce (dále jen „*smlouva*“):

I.

Úvodní ustanovení

Smluvní strany prohlašují, že údaje uvedené u smluvních stran jsou v souladu s právní skutečností v době uzavření smlouvy. Smluvní strany se zavazují, že změny dotčených údajů oznámí neprodleně druhé smluvní straně. Smluvní strany prohlašují, že osoby podepisující smlouvu o výpůjčce jsou k tomuto úkonu oprávněny.

II.

Předmět výpůjčky

1. Půjčitel prohlašuje, že mu svědčí právo hospodařit k níže uvedeným pozemkům ve vlastnictví České republiky, a to:

Parcelní číslo	Kultura a	Výměra v m ²	Výpůjčka v m ²	Označení umístěného stavebního objektu	Katastrální území	LV	Obec	Odňato do
1208/3	lesní poz.	19723	3208	803	Omlenice	10	Omlenice	31. 12. 2028
511/1	lesní poz.	1493	435		Zdíky	60	Bujanov	31. 12. 2028
511/3	lesní poz.	2359	1365	341; 311	Zdíky	60	Bujanov	31. 12. 2023
512/1	lesní poz.	1551	123	311	Zdíky	60	Bujanov	31. 12. 2028
515/16	lesní poz.	95654	6913	146; 311	Zdíky	60	Bujanov	31. 12. 2028
515/25	lesní poz.	95905	3256	146; 311	Zdíky	60	Bujanov	31. 12. 2028 (2934m ²) 31. 12. 2023 (322m ²)
515/34	lesní poz.	280	280	146	Zdíky	60	Bujanov	31. 12. 2028
1255/2	lesní poz.	3783	464	145; 803	Zdíky	60	Bujanov	31. 12. 2023 (384 m ²) 31. 12. 2028 (80 m ²)
1256/2	lesní poz.	4083	107	145	Zdíky	60	Bujanov	31. 12. 2028
912/1	lesní poz.	73277	3525	146; 803	Suchdol u Bujanova	60	Bujanov	31. 12. 2028 (448m ²) 31. 12. 2023 (3077m ²)
1160/4	lesní poz.	488	65		Suchdol u Bujanova	60	Bujanov	31. 12. 2028
1160/5	lesní poz.	4717	42	147	Suchdol u Bujanova	60	Bujanov	31. 12. 2028
2118/1	ostatní plocha	2542	32	147	Suchdol u Bujanova	60	Bujanov	
2120	ostatní plocha	1160	125		Suchdol u Bujanova	60	Bujanov	
1102/20	lesní poz.	257	179	803	Žďár u Kaplice	40	Kaplice	31. 12. 2023

4309	1352	803	Kaplice	40	Kaplice	31. 12. 2023
	21.404					

Uvedené pozemky (dále také „**předmět výpůjčky**“) jsou zapsané v katastru nemovitostí u Katastrálního úřadu pro Jihočeský kraj, Katastrální pracoviště Český Krumlov.

2. Předmětné pozemky jsou na základě Rozhodnutí Krajského úřadu pro Jihočeský kraj ze dne 14. 2. 2022, č.j. KUJCK 19901/2022 a Rozhodnutí ze dne 22. 11. 2021, č.j. KUJCK 127127/2021, dočasně odňaty z pozemků určených k plnění funkce lesa, a to do 31.12.2023, a do 31. 12. 2028. Tato rozhodnutí jsou jako příloha č. 1 a 2 nedílnou součástí této smlouvy.
3. Půjčitel se zavazuje přenechat na základě této smlouvy vypůjčitelovi pozemky/části pozemků uvedených v odst. 1. tohoto článku smlouvy o celkové výměře 21174 m², specifikované v zákresu s podkladem katastrální mapy, který tvoří nedílnou součástí této smlouvy jako její příloha č. 3, k dočasnému bezúplatnému užívání za účelem uvedeným v čl. III. odst. 1. této smlouvy (dále jen „**předmět výpůjčky**“).
4. Smluvní strany prohlašují, že hranice předmětu výpůjčky jsou jim spolehlivě známy a nevzbuzují jakýchkoli pochybností.
5. Vypůjčitel prohlašuje, že se se stavem předmětu výpůjčky řádně a dostatečně seznámil a že jej shledává ke dni uzavření této smlouvy způsobilým k ujednanému účelu.

III.

Účel výpůjčky

1. Vypůjčitel se zavazuje předmět výpůjčky užívat výlučně za účelem umístění stavebních objektů nutných k výstavbě dálnice D3 v úseku „D3 0312/I Kaplice nádraží – Nažidla“
2. Veškeré věci, záležitosti či jednání související s využitím předmětu výpůjčky za sjednaným účelem je povinen obstarat vypůjčitel, a to na svůj náklad a v mezích stanovených touto smlouvou.

IV.

Doba trvání výpůjčky

1. Půjčitel touto smlouvou přenechává vypůjčitelovi k bezúplatnému užívání předmět výpůjčky, a to na dobu určitou od 1. 6. 2023 po dobu platnosti Rozhodnutí o odnětí:
 - do **31. 12. 2023** pozemky: č. p.č. 515/25 o výměře 322 m², č. pozemku p.č. 1255/2 o výměře 384 m², č. p.č. 912/1 o výměře 3077 m², č. p.č. 1102/20 o výměře 179 m², č. p.č. 1821/1 o výměře 803 m²
 - do **31. 12. 2028** pozemky: č. p.č. 1208/3 o výměře 3208 m², č. p.č. 511/1 o výměře 435 m², č. p.č. 511/3 o výměře 1365 m², č. p.č. 512/1 o výměře 123 m², č. p.č. 515/25 o výměře 2934 m², p.č. 515/34 o výměře 180 m², č. p.č. 1255/2 o výměře 80 m², č. p.č. 1256/2 o výměře 107 m², č. p.č. 1160/4 o výměře 65 m², č. p.č. 1160/5 o výměře 42 m²

2. Výpůjčka dle této smlouvy skončí:
 - a) uplynutím doby, na níž byl sjednán,
 - b) písemnou dohodou smluvních stran,
 - c) písemnou výpovědí dle odst. 3. či odst. 4. tohoto článku smlouvy; výpovědní doba v takovém případě činí 1 měsíc a počíná běžet prvního dne kalendářního měsíce následujícího po měsíci, v němž byla výpověď doručena druhé smluvní straně.
3. Před uplynutím sjednané doby trvání výpůjčky lze tuto ukončit písemnou výpovědí ze strany půjčitele v případě, že:
 - a) vypůjčitel užívá předmět výpůjčky v rozporu s touto smlouvou, a to i přes písemnou výzvu půjčitele k odstranění závadného stavu a zjednání nápravy,
 - b) vypůjčitel přenechal předmět výpůjčky nebo jeho část do užívání jinému bez předchozího písemného souhlasu půjčitele,
 - c) vypůjčitel porušil jakoukoli ze svých povinností vyplývajících z této smlouvy a nezjednal nápravu, a to i přes písemné upozornění půjčitele,
4. Před uplynutím sjednané doby trvání výpůjčky lze tuto ukončit písemnou výpovědí ze strany vypůjčitele v případě, že předmět výpůjčky přestal být využitelný pro sjednaný účel.
5. Ke dni skončení výpůjčky je vypůjčitel povinen odevzdat půjčiteli předmět výpůjčky ve stavu odpovídajícím způsobu využití pro účel dle čl. III. této smlouvy, resp. odevzdat jej v takovém stavu, v jakém jej převzal s přihlédnutím k obvyklému opotřebení při řádném užívání.

V.

Práva a povinnosti smluvních stran

1. Vypůjčitel je povinen užívat předmět výpůjčky v souladu s ujednáními této smlouvy a v souladu s účinnými právními předpisy a rozhodnutími orgánů veřejné moci.

VI.

Doložky platnosti

Půjčitel prohlašuje, že Ministerstvo zemědělství České republiky jako zakladatel půjčitele udělilo půjčiteli souhlas k nakládání s určeným majetkem dle ustanovení § 17 odst. 2 zákona č. 77/1997 Sb., o státním podniku, ve znění pozdějších předpisů, a to prostřednictvím Statutu půjčitele ze dne 19. 10. 2022, č. j. MZE-57984/2022-16221 bod 6.5.3. Statutu

VII.

Criminal Compliance doložka

1. Smluvní strany níže svým podpisem stvrzují, že v průběhu vyjednávání o této smlouvě vždy jednaly a postupovaly čestně a transparentně a současně se zavazují, že takto budou jednat i při plnění této smlouvy a veškerých činnostech s ní souvisejících.

2. Smluvní strany se dále zavazují vždy jednat tak a přijmout taková opatření, aby nedošlo ke vzniku důvodného podezření na spáchání trestného činu či k samotnému jeho spáchání (včetně formy účastenství), v důsledku tedy jednat tak, aby kterékoli ze smluvních stran nemohla být přičtena odpovědnost podle zákona č. 418/2011 Sb., o trestní odpovědnosti právnických osob a řízení proti nim, ve znění pozdějších předpisů, nebo nevznikla trestní odpovědnost fyzických osob (včetně zaměstnanců) podle zákona č. 40/2009 Sb., trestní

zákoník, ve znění pozdějších předpisů, případně aby nebylo zahájeno trestní stíhání proti jakémukoli ze smluvních stran včetně jejich zaměstnanců podle platných a účinných právních předpisů.

3. Půjčitel za tímto účelem vytvořil tzv. Criminal Compliance Program Lesů České republiky, s.p. (viz www.lesy-cr.cz), a v jeho rámci přijal závazek vymezovat se proti jakémukoli protiprávnímu a neetickému jednání a nastavil postupy k prevenci a odhalování takového jednání.

VIII.

Závěrečná ujednání

1. Pokud není v této smlouvě ujednáno jinak, řídí se vztahy mezi smluvními stranami právním řádem České republiky, zejména občanským zákoníkem a právními předpisy souvisejícími.
2. Tuto smlouvu lze měnit či doplňovat pouze formou písemných dodatků podepsaných oběma smluvními stranami.
3. Tato smlouva nabývá platnosti dnem jejího podpisu oběma smluvními stranami. Pokud tato smlouva podléhá povinnosti uveřejnění dle zákona č. 340/2015 Sb., o zvláštních podmínkách účinnosti některých smluv, uveřejňování těchto smluv a o registru smluv (zákon o registru smluv), ve znění pozdějších předpisů, nabývá účinnosti dnem jejího uveřejnění v souladu se zmíněným zákonem, nejdříve však dnem 1. 6. 2023; smluvní strany pro tyto případy vyjadřují svůj souhlas s uveřejněním celého znění smlouvy včetně metadat, a to v rozsahu a způsobem stanoveným zákonem. V ostatních případech tato smlouva nabývá účinnosti dnem jejího podpisu oběma smluvními stranami, nejdříve však ke dni 1. 6. 2023. V případě pozemku p.č. 2118/1 a pozemku p.č. 2120 v k.ú. Suchdol u Bujanova smlouva nabývá platnosti v den nabytí účinnosti Rozhodnutí orgánu státní správy o dočasném odnětí nebo v den nabytí účinnosti Rozhodnutí v pochybnosti, popřípadě v den vydání Rozhodnutí o omezení ve využívání.
4. Tato smlouva je vyhotovena v počtu 3 stejnopisů, z nichž dvě vyhotovení obdrží vypůjčitel a jedno půjčitel.
5. Smluvní strany prohlašují, že si tuto smlouvu před jejím podpisem přečetly, jejímu obsahu rozumí a bez výhrad s ním souhlasí. Smlouva je vyjádřením jejich pravé, skutečné, svobodné a vážné vůle, na důkaz čehož níže připojují, prosty omylu, své vlastnoruční podpisy.
6. Nedílnou součástí této smlouvy jsou tyto přílohy:

- Příloha č. 1 - Rozhodnutí Krajského úřadu pro Jihočeský kraj č.j. KUJCK 19901/2022
- Příloha č. 2 - Rozhodnutí Krajského úřadu pro Jihočeský kraj, č.j. KUJCK 127127/2021
- Příloha č. 3 –Situační výkres se znázorněním záboru

V 2023 dne 26. 6. 2023

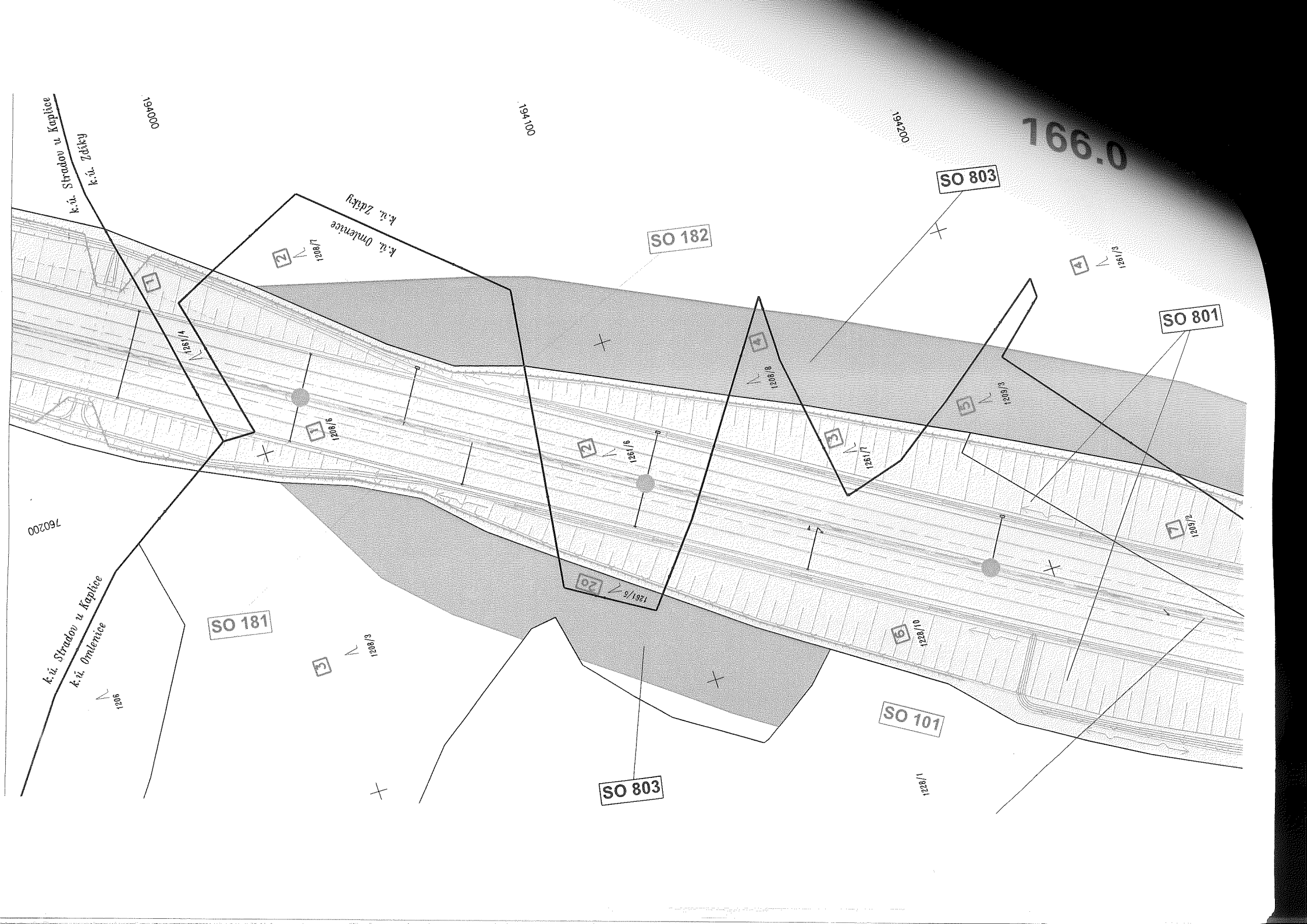
V dne 12-06-2023

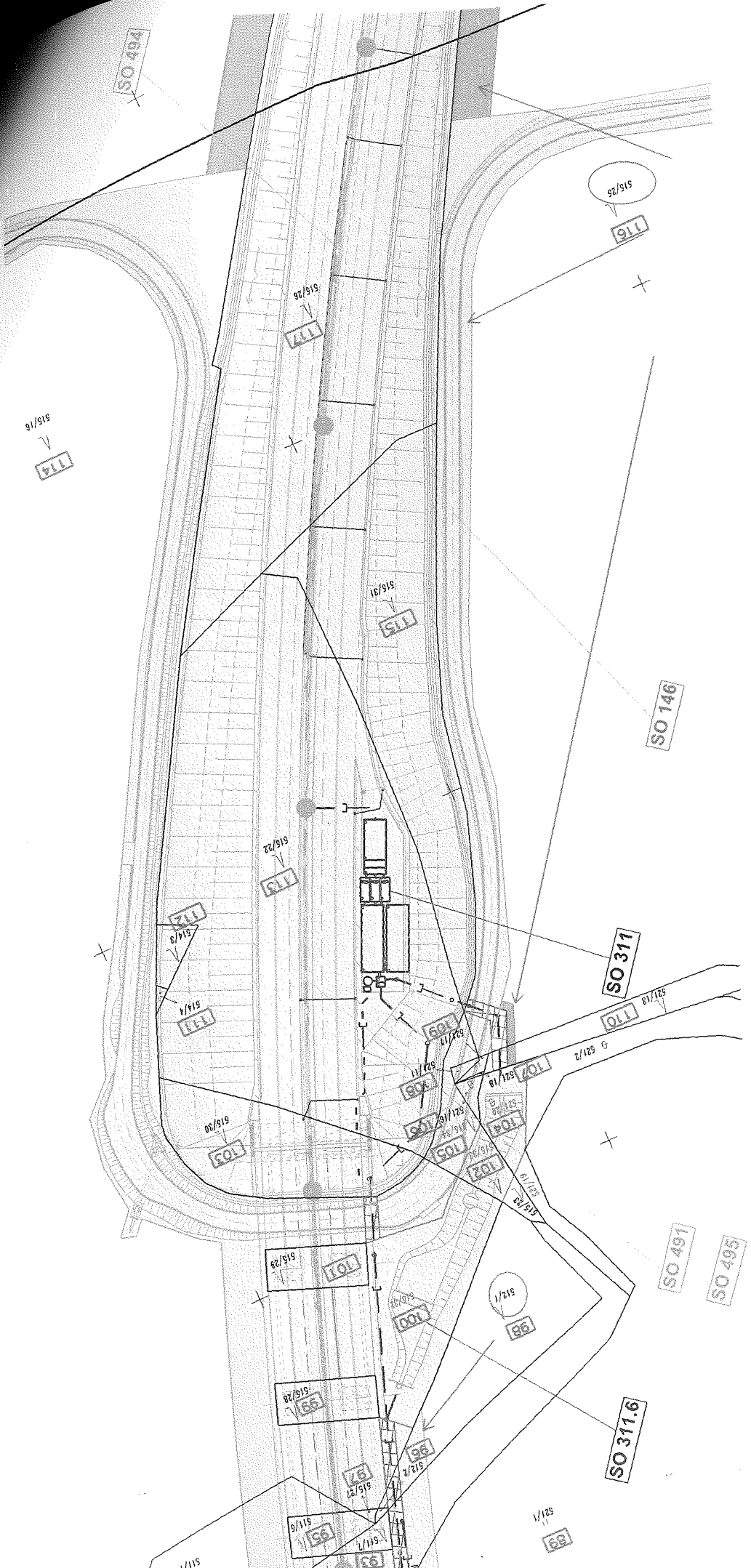
Za půjčitele:
[Redacted]

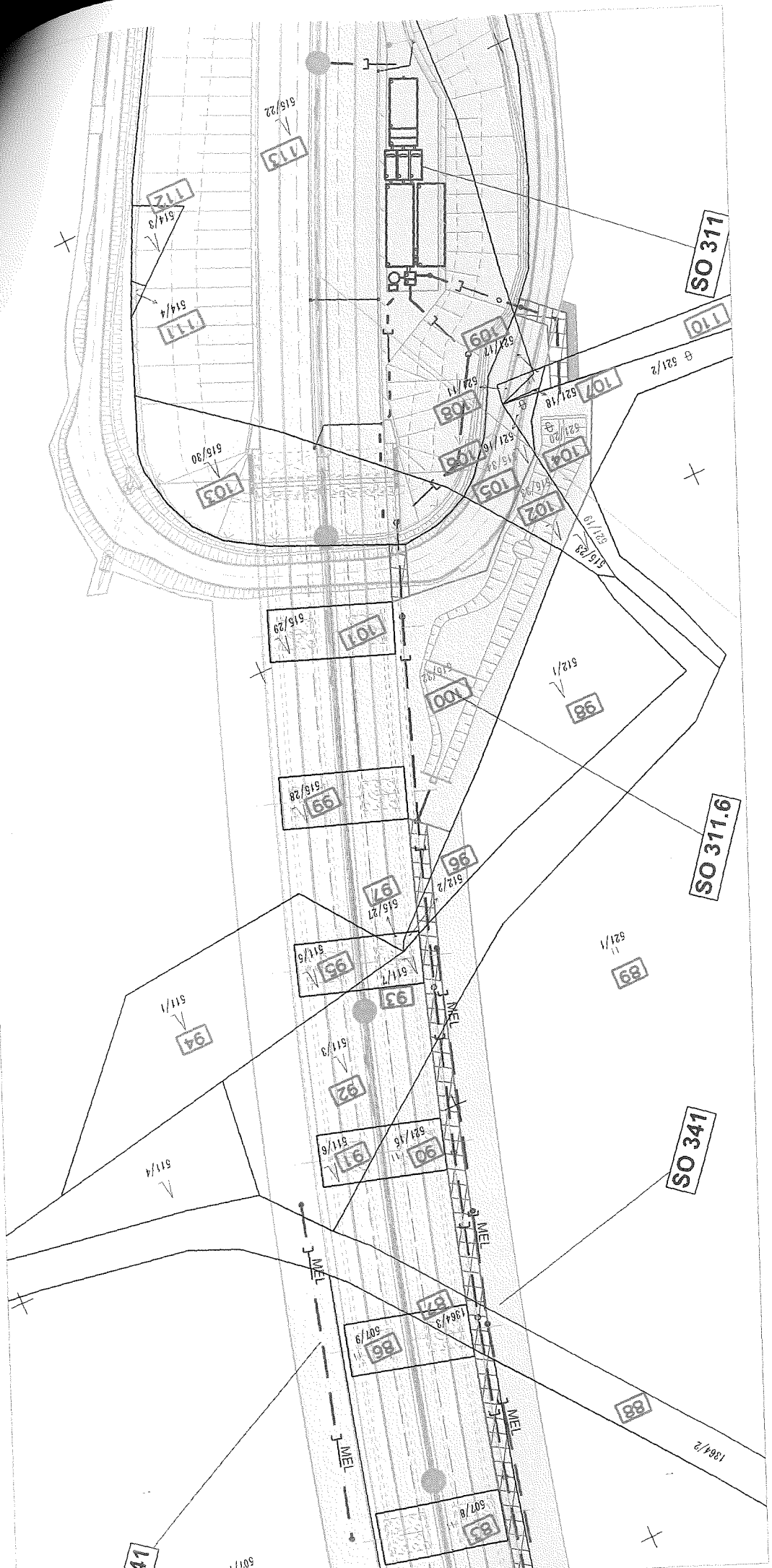
Za vypůjčitele:
[Redacted]

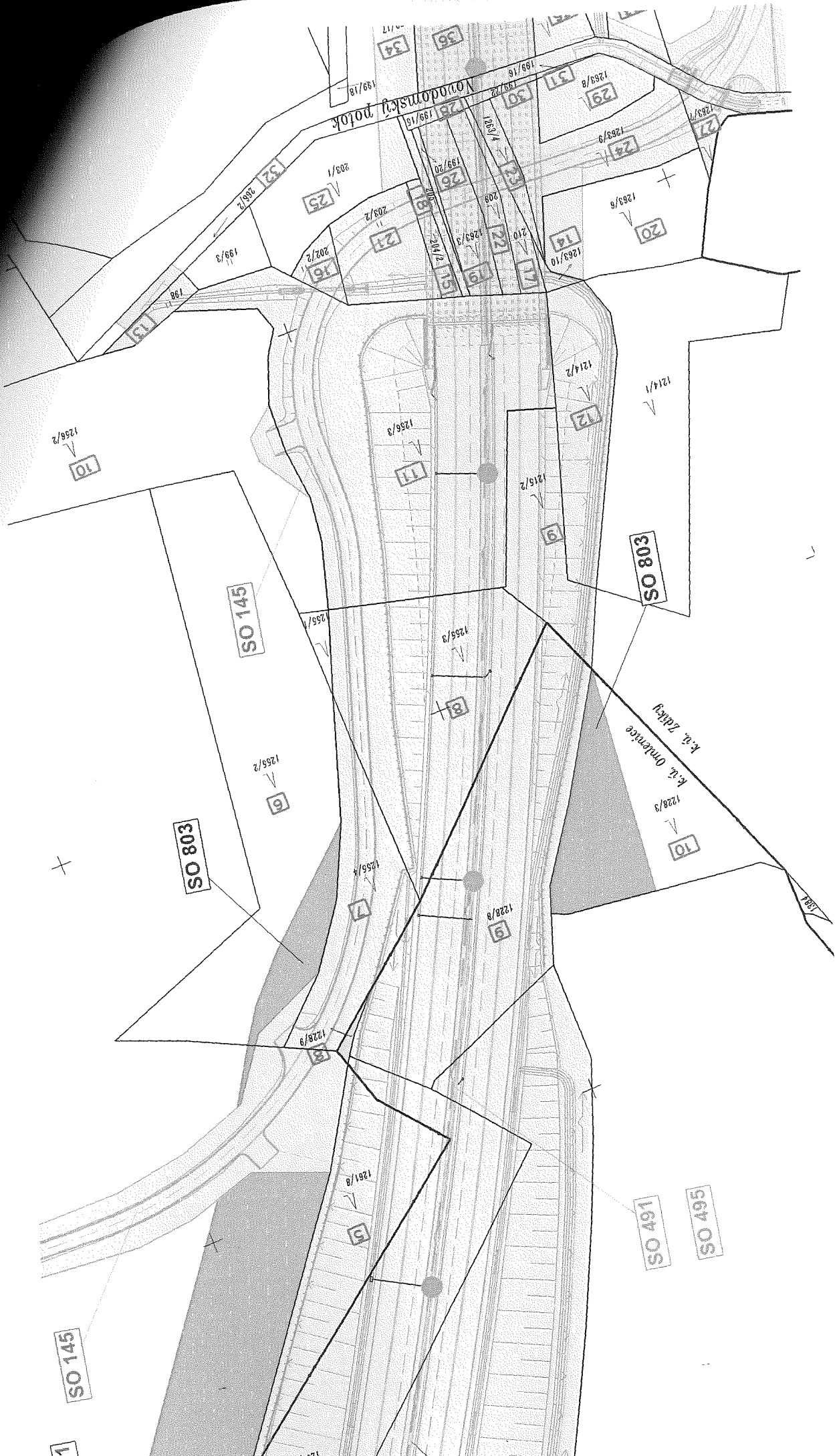
[Redacted]
OŘ jižní Čechy
Lesy České republiky, s.p.

[Redacted]
Správy České Budějovice
Ředitelství silnic a dálnic ČR
[Redacted]









Novodomyjskyj potok

SO 803

SO 145

SO 803

k.c. Omlence

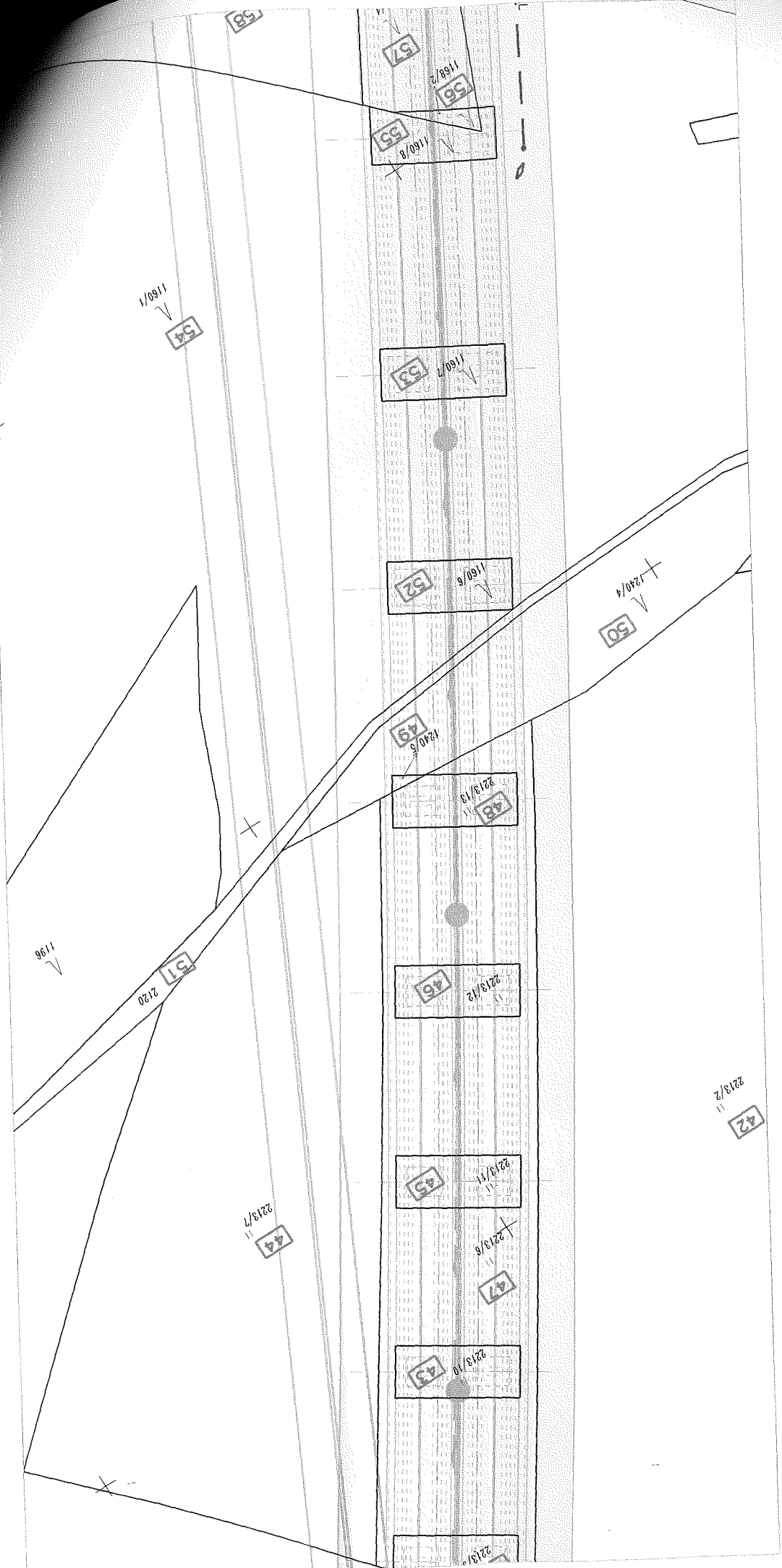
k.c. Zdrky

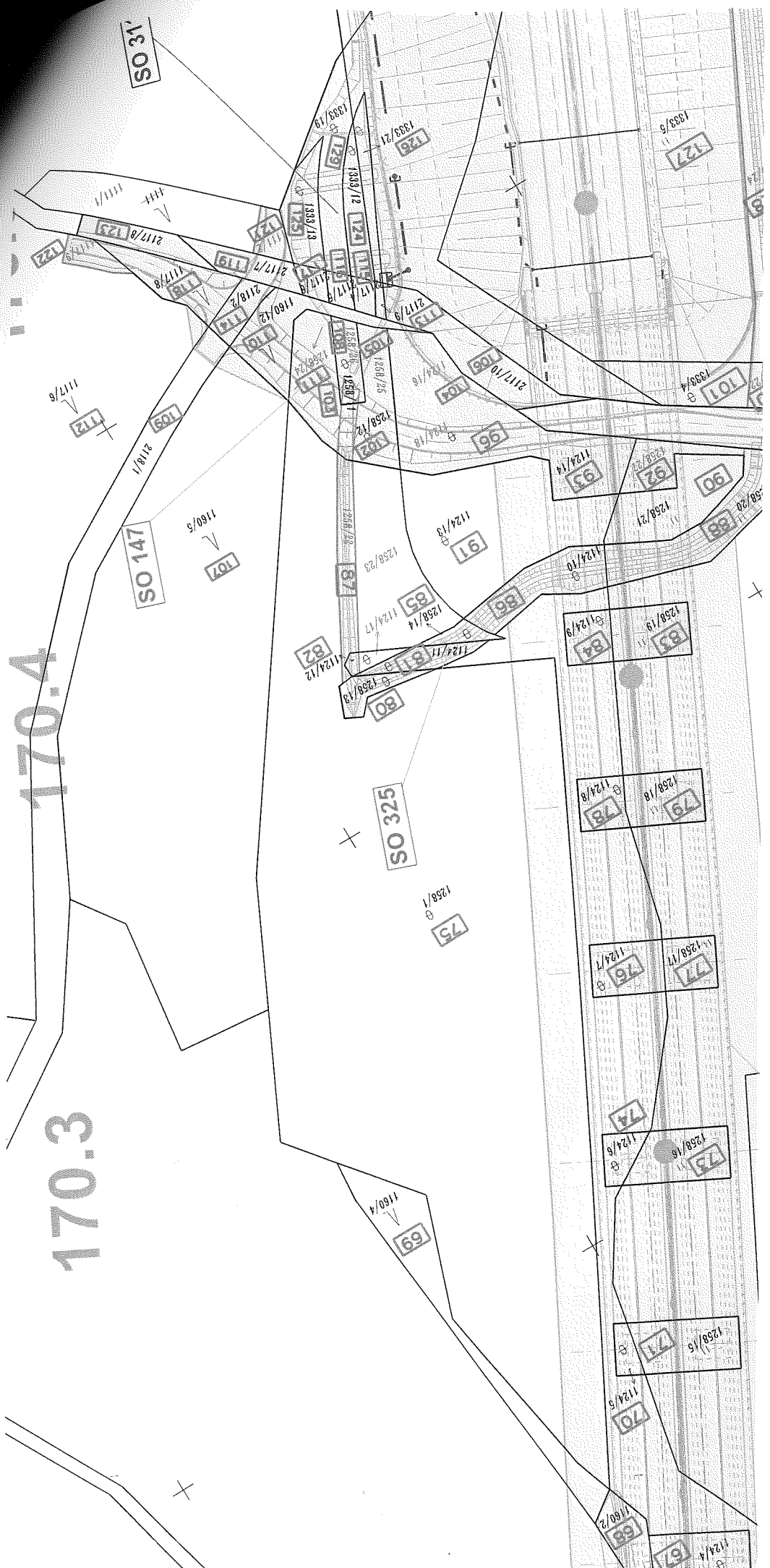
SO 491

SO 495

SO 145

1





170.4

170.3

SO 31

SO 147

SO 325

69

75

80

81

82

83

84

85

86

87

88

89

90

91

92

93

96

97

98

99

100

101

102

103

104

105

106

107

108

109

110

111

112

113

114

115

116

117

118

119

120

121

122

123

124

125

126

127

128

129

130

131

132

133

134

135

136

137

138

139

140

141

142

143

144

145

146

147

148

149

150

151

152

153

154

155

156

157

158

159

160

161

162

163

164

165

166

167

168

169

170

171

172

173

174

175

176

177

178

179

180

181

182

183

184

185

186

187

188

189

190

191

192

193

194

195

196

197

198

199

200

168.5

168.4

SO 803

SO 301

SO 101

SO 494

1/216

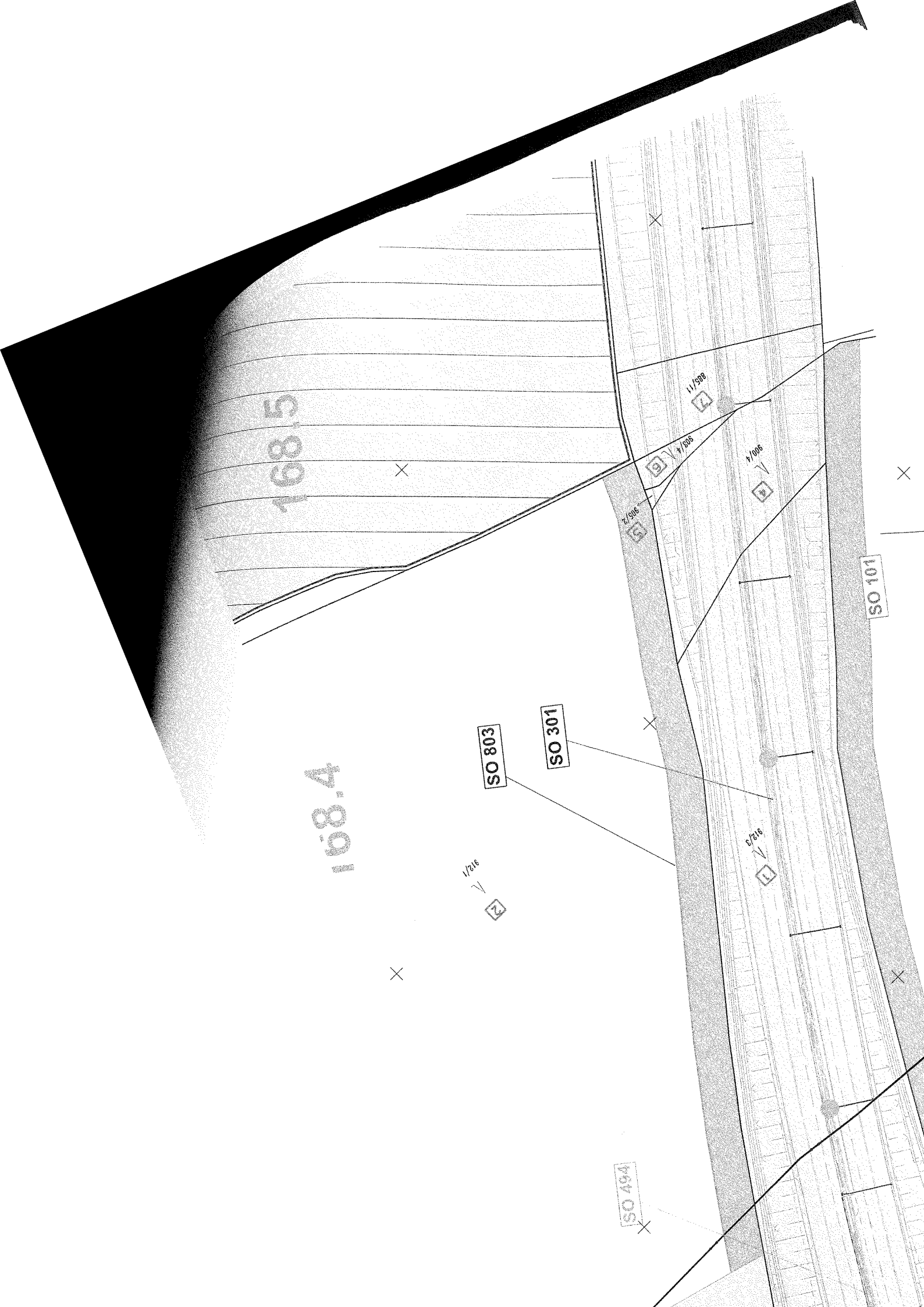
2/606

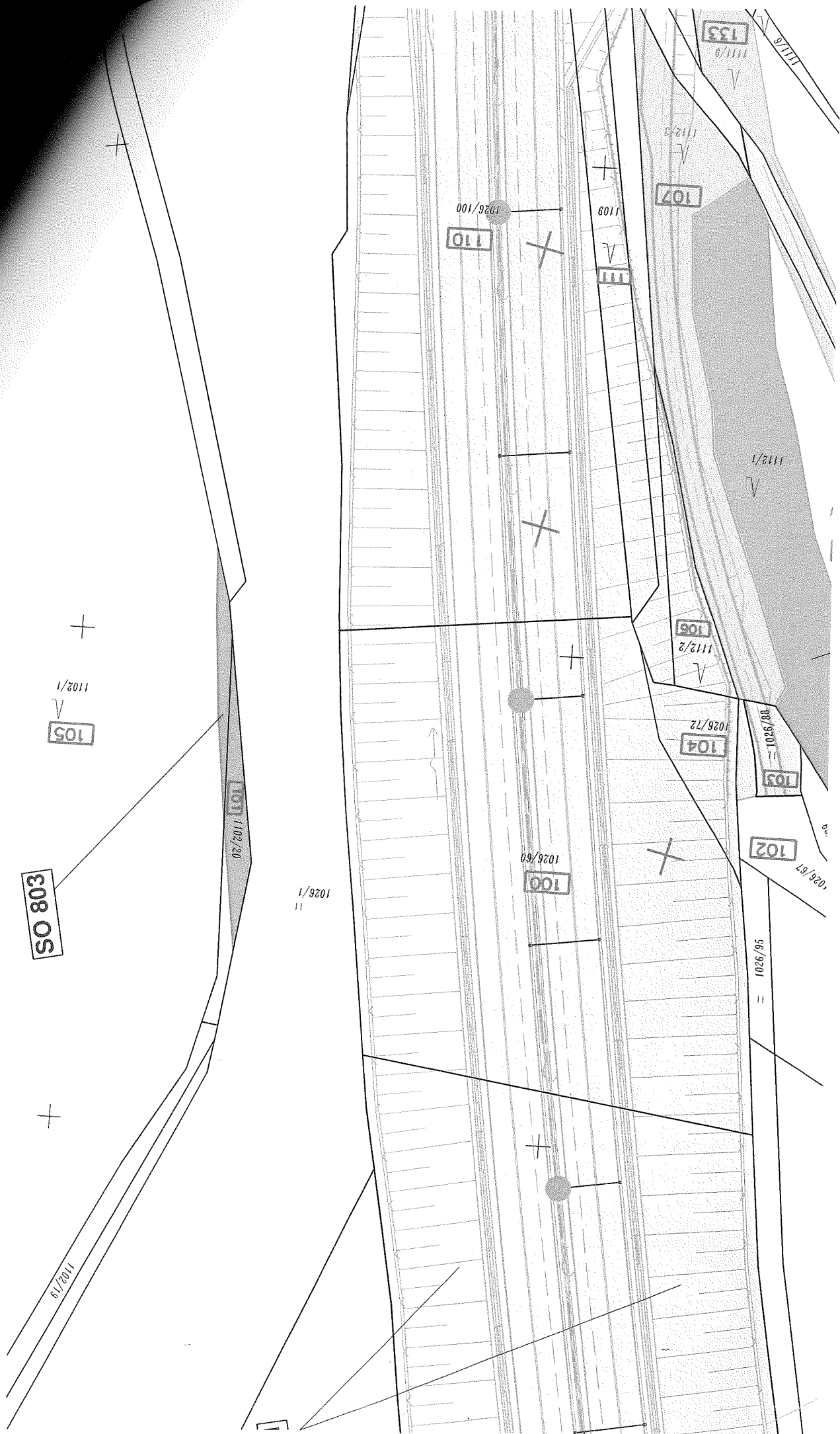
3/906

11/1398

1/006

8/216





SO 803

105
1102/1

107
1102/20

1026/1

110
1026/100

109

107

133
1111/8

112/2

105
1112/2

104
1026/72

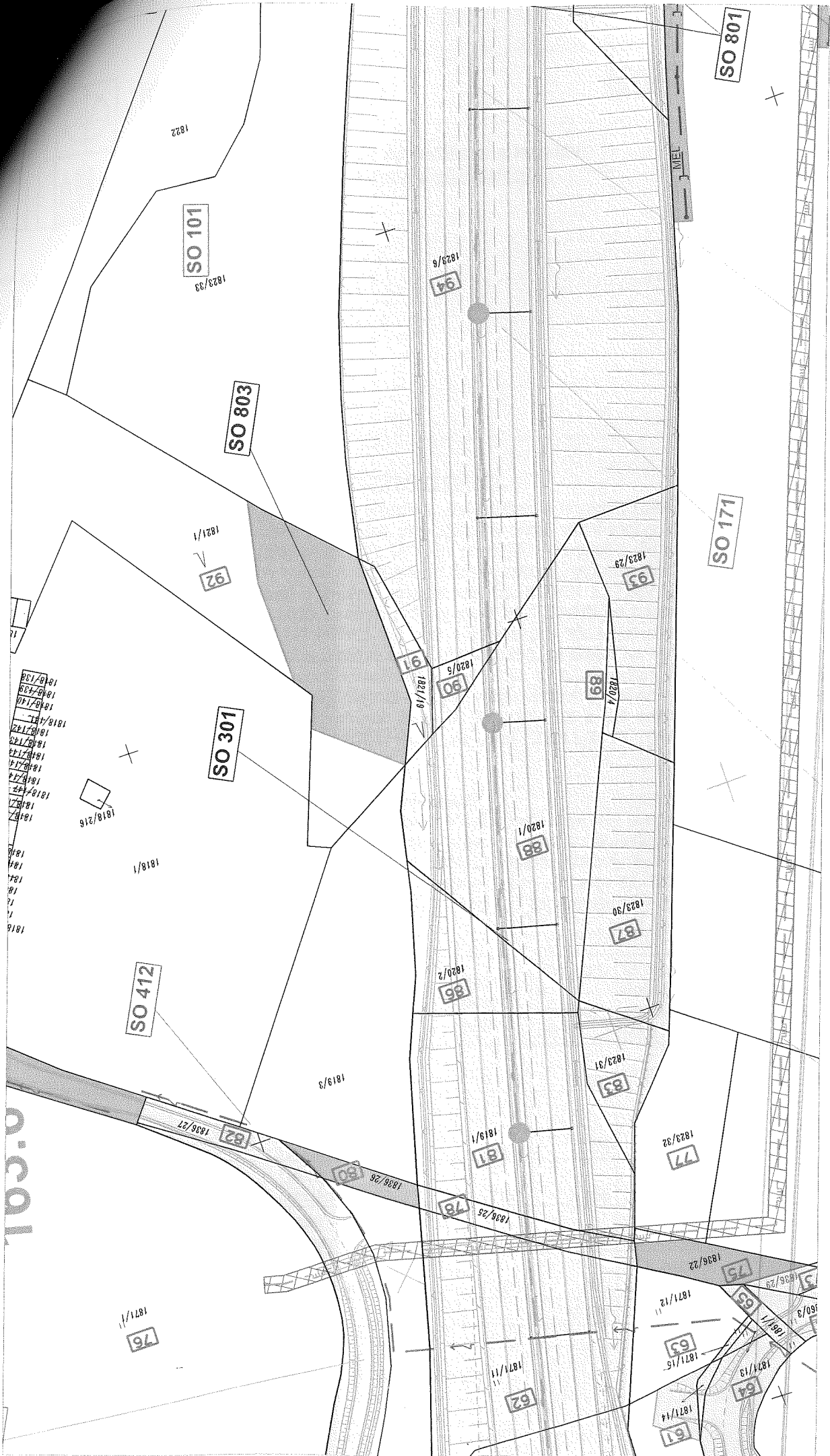
103
98/920/1

102
1026/27

100
1026/80

1026/95

1102/19



SO 101
1823/33

SO 803

92
1821/1

SO 301

1816/138
1816/139
1816/140
1816/141
1816/142
1816/143
1816/144
1816/145
1816/146
1816/147
1816/148
1816/149
1816/150
1816/151
1816/152
1816/153
1816/154
1816/155
1816/156
1816/157
1816/158
1816/159
1816/160
1816/161
1816/162
1816/163
1816/164
1816/165
1816/166
1816/167
1816/168
1816/169
1816/170
1816/171
1816/172
1816/173
1816/174
1816/175
1816/176
1816/177
1816/178
1816/179
1816/180
1816/181
1816/182
1816/183
1816/184
1816/185
1816/186
1816/187
1816/188
1816/189
1816/190
1816/191
1816/192
1816/193
1816/194
1816/195
1816/196
1816/197
1816/198
1816/199
1816/200

SO 412

76
1871/11

82
1836/27

80
1836/28

78
1836/25

81
1819/1

86
1820/2

88
1820/1

91
1821/19

90
1820/8

94
1823/6

87
1823/30

83
1823/31

89
1820/1

93
1823/29

SO 171

SO 801

77
1823/32

73
1836/22

65
1871/12

65
1871/15

64
1871/13

61
1871/14

65
1871/11

60/9
1866/29

65
1871/12

65
1871/13

65
1871/14

65
1871/15

65
1871/16

65
1871/17

65
1871/18

65
1871/19

65
1871/20

65
1871/21

65
1871/22

65
1871/23

65
1871/24

65
1871/25

65
1871/26

65
1871/27

65
1871/28

65
1871/29

65
1871/30

65
1871/31

65
1871/32

65
1871/33

65
1871/34

65
1871/35

65
1871/36

65
1871/37

65
1871/38

65
1871/39

65
1871/40

65
1871/41

65
1871/42

65
1871/43

65
1871/44

65
1871/45

65
1871/46

65
1871/47


65
1871/48

65
1871/49

65
1871/50

65
1871/51

65
1871/52



KRAJSKÝ ÚŘAD

JIHOČESKÝ KRAJ

Odbor životního prostředí, zemědělství a lesnictví

Oddělení lesního hospodářství a zemědělství

U Zimního stadionu 1952/2

370 76 České Budějovice



KUCBX0124UOV

Naše č. j.:

KUJCK 19901/2022

Sp. zn.:

OZZL 84023/2021/vazu SS/5

Vyřizuje:

[REDACTED]

Telefon:

[REDACTED]

E-mail:

[REDACTED]

Datum:

14. 2. 2022

Rozhodnutí

Krajský úřad - Jihočeský kraj, odbor životního prostředí, zemědělství a lesnictví, (dále jen krajský úřad) U Zimního stadionu 1952/II, 370 76 České Budějovice, jako příslušný orgán státní správy, dle § 67 odst. 1 písm. g) zák. č. 129/2000 Sb., o krajích (krajské zřízení), ve znění pozdějších předpisů a dle § 48a odst. 1 písm. e) zákona č. 289/1995 Sb., o lesích a o změně a doplnění některých zákonů, ve znění pozdějších předpisů (dále jen lesní zákon), **na základě žádosti o změnu rozhodnutí č.j. KUJCK 127127/2021, sp. zn. OZZL 84023/2021/vazu ze dne 22.11.2021 (nabytí právní moci 21.12.2021) o trvalé a dočasné odnětí pozemků plnění funkcí lesa (dále též PUPFL), na akci výstavba „D3 0312/I Kaplice nádraží - Nažidla“, investora akce společnosti Ředitelství silnic a dálnic ČR, IČO: 65993390, se sídlem Na Pankráci 546/56, 145 05 Praha 4 v zastoupení (na základě plné moci) společnosti Valbek, spol. s r.o., se sídlem Vaňurova 505/17, 460 01 Liberec IČO: 48266230 (dále též žadatel), rozhodl o změně výše uvedeného rozhodnutí, dle ust. § 16 odst. 4 lesního zákona, takto – **výrok I., výrokové části 8, 10, 11, 12 a 14 rozhodnutí č.j. KUJCK 127127/2021, sp. zn. OZZL 84023/2021/vazu ze dne 22.11.2021 (nabytí právní moci 21.12.2021) zní:****

I. Povoluje,

8. dle ust. § 13 odst. 1 lesního zákona, **dočasné odnětí v k.ú. Omlenice** níže uvedených pozemků plnění funkcí lesa (dále též PUPFL) ve vlastnictví České republiky, právo hospodařit s majetkem státu pro Lesy České republiky, s.p., IČO: 42196451, se sídlem Přemyslova 1106/19, Hradec Králové, Nový Hradec Králové, 501 68, [REDACTED]

[REDACTED], a to za účelem výstavby D3 0312/I Kaplice nádraží – Nažidla.

Vlastník	P.č. dle KN	P.č. dle GP	druh pozemku	způsob ochrany	výměra pozemku u/m ²	odnímaná výměra/m ²	termín dočasného odnětí, do 1 roku	termín dočasného odnětí nad 1 rok
ČR-Lesy České republiky, s.p.	1208/3		lesní pozemek	PUPFL	19 723	3 280		1.2.2022 – 31.12.2028
[REDACTED]	1228/3		lesní pozemek	PUPFL	1 643	775		1.2.2022 – 31.12.2028
Obec Bujanov	1208/7		lesní pozemek	PUPFL	2 153	1 156	1.1.2023 – 31.12.2023	
Obec Bujanov	1208/8		lesní pozemek	PUPFL	278	274	1.1.2023 – 31.12.2023	
Obec Bujanov	1209/3		lesní pozemek	PUPFL	977	877	1.1.2023 – 31.12.2023	
Celkem						6 362		

10. dle ust. § 13 odst. 1 lesního zákona, **dočasné odnětí v k.ú. Zdíky** níže uvedených pozemků plnění funkcí lesa (dále též PUPFL) ve vlastnictví České republiky, právo hospodařit s majetkem státu pro Lesy České republiky, s.p., IČO: 42196451, se sídlem Přemyslova 1106/19, Hradec Králové, Nový Hradec Králové, 501 68, [redacted] Pod [redacted] a ČR – Státní pozemkový úřad, Husinecká 1024/11a, 130 00 Praha, a to za účelem výstavby D3 0312/I Kaplice nádraží – Nažidla.

Vlastník	P.č. dle KN	P.č. dle GP	druh pozemku	způsob ochrany	výměra pozemku/m ²	odnímaná výměra/m ²	termín dočasného odnětí, do 1 roku	termín dočasného odnětí nad 1 rok
ČR-Lesy České republiky, s.p.	511/1		lesní pozemek	PUPFL	1 493	435		1.1.2023 - 31.12.2028
ČR-Lesy České republiky, s.p.	511/3		lesní pozemek	PUPFL	2 359	1 365		1.1.2023 - 31.12.2028
ČR-Lesy České republiky, s.p.	511/3		lesní pozemek	PUPFL	2 359	89	1.1.2023-31.12.2023	
ČR-Lesy České republiky, s.p.	512/1		lesní pozemek	PUPFL	1 551	123		1.1.2023 - 31.12.2028
ČR-Lesy České republiky, s.p.	512/1		lesní pozemek	PUPFL	1 551	26	1.1.2023-31.12.2023	
ČR-Lesy České republiky, s.p.	515/16		lesní pozemek	PUPFL	97 112	6 913		1.1.2022 - 31.12.2028
ČR-Lesy České republiky, s.p.	515/16		lesní pozemek	PUPFL	97 112	98	1.1.2023-31.12.2023	
ČR-Lesy České republiky, s.p.		515/34	lesní pozemek	PUPFL	280	280		1.1.2022 - 31.12.2028
ČR-Lesy České republiky, s.p.	515/25		lesní pozemek	PUPFL	95 905	2 934		1.1.2022 - 31.12.2028
ČR-Lesy České republiky, s.p.	515/25		lesní pozemek	PUPFL	95 905	92	1.1.2023-31.12.2023	
ČR-Lesy České republiky, s.p.	1255/2		lesní pozemek	PUPFL	3 783	80		1.1.2023 - 31.12.2028
ČR-Lesy České republiky, s.p.	1255/2		lesní pozemek	PUPFL	3 783	384	1.1.2023-31.12.2023	
ČR-Lesy České republiky, s.p.	1256/2		lesní pozemek	PUPFL	4 083	107		1.1.2023 - 31.12.2028
[redacted]								
[redacted]								
[redacted]	199/16		lesní pozemek	PUPFL	11	11		1.1.2023 - 31.12.2028
[redacted]								
[redacted]	266/18		lesní pozemek	PUPFL	465	66		1.1.2023 - 31.12.2028
[redacted]								
[redacted]	1263/6		lesní pozemek	PUPFL	939	198		1.1.2023 - 31.12.2028

			lesní pozemek	PUPFL	390	390		1.1.2023 - 31.12.2028
Obec Bujanov	1263/8		lesní pozemek	PUPFL	164 943	1 891		1.1.2023 - 31.12.2028
Obec Bujanov	266/17		lesní pozemek	PUPFL	164 943	57	1.1.2023–31.12.2023	
Obec Bujanov	266/17		lesní pozemek	PUPFL	220 048	1 761		1.2.2022 - 31.12.2028
Obec Bujanov	1261/3		lesní pozemek	PUPFL	220 048	5 551	1.1.2023–31.12.2023	
Obec Bujanov	1261/3		lesní pozemek	PUPFL	112	112		1.1.2023 - 31.12.2028
Obec Bujanov	1263/7		lesní pozemek	PUPFL	180	180		1.2.2022 - 31.12.2028
ČR- Státní pozemkový úřad	1261/5		lesní pozemek	PUPFL	200	200		1.1.2023 - 31.12.2028
ČR- Státní pozemkový úřad	199/23		lesní pozemek	PUPFL	746	118		1.1.2023 - 31.12.2028
ČR- Státní pozemkový úřad	203/1		lesní pozemek	PUPFL	523	30	1.1.2023–31.12.2023	
ČR- Státní pozemkový úřad	521/13		lesní pozemek	PUPFL				
Celkem						23 491		

11. dle ust. § 13 odst. 1 lesního zákona, **dočasné odnětí v k.ú. Suchdol u Bujanova** níže uvedených pozemků plnění funkcí lesa (dále též PUPFL) ve vlastnictví České republiky, právo hospodařit s majetkem státu pro Lesy České republiky, s.p., IČO: 42196451, se sídlem Přemyslova 1106/19, Hradec Králové, Nový Hradec Králové, 501 68, České republiky, příslušnost hospodařit s majetkem státu pro Ředitelství silnic a dálnic ČR, IČO: 65993390, se sídlem Na Pankráci 546/56, 145 05 Praha 4 a obce Bujanov, č.p. 26, 382 41 Bujanov, a to za účelem výstavby D3 0312/I Kaplice nádraží – Nažidla.

Vlastník	P.č. dle KN	P.č. dle GP	druh pozemku	způsob ochrany	výměra pozemku/m ²	odnímaná výměra/m ²	termín dočasného odnětí, do 1 roku	termín dočasného odnětí nad 1 rok
ČR-Lesy České republiky, s.p.	669/16		lesní pozemek	PUPFL	305 076	3 498		1.2.2022 - 31.12.2028
ČR-Lesy České republiky, s.p.	912/1		lesní pozemek	PUPFL	73 277	448		1.2.2022 - 31.12.2028
ČR-Lesy České republiky, s.p.	912/1		lesní pozemek	PUPFL	73 277	3 077	1.1.2023–31.12.2023	
ČR-Lesy České republiky, s.p.	1160/4		lesní pozemek	PUPFL	488	65		1.1.2023 - 31.12.2028
ČR-Lesy České republiky, s.p.	1160/5		lesní pozemek	PUPFL	4 717	42		1.1.2023 - 31.12.2028
	1117/6		lesní pozemek	PUPFL	8 637	18		1.1.2023 - 31.12.2028
	1168/1		lesní pozemek	PUPFL	2 424	428		1.2.2022 - 31.12.2028
ČR- Ředitelství silnic a dálnic ČR	1168/4		lesní pozemek	PUPFL	839	839		1.1.2022 - 31.12.2028
Obec Bujanov	1160/1		lesní pozemek	PUPFL	67 687	8 753		1.2.2022 - 31.12.2028

Obec Bujanov	1216/2		lesní pozemek	PUPFL	120 681	4 654		1.2.2022 31.12.2022
Obec Bujanov	1240/4		lesní pozemek	PUPFL	2 237	907		1.1.2023 - 31.12.2028
elkem						22 729		

12. dle ust. § 13 odst. 1 lesního zákona, **dočasné odnětí v k.ú. Strítěž u Kaplice** níže uvedených pozemků plnění funkcí lesa (dále též PUPFL) ve vlastnictví [redacted], a to za účelem výstavby D3 0312/I Kaplice nádraží – Nažidla.

Vlastník	P.č. dle KN	P.č. dle GP	druh pozemku	způsob ochrany	výměra pozemku/m ²	odnímaná výměra/m ²	termín dočasného odnětí, do 1 roku	termín dočasného odnětí nad 1 rok
[redacted]	1691/9		lesní pozemek	PUPFL	53 736	26		1.2.2022 – 31.12.2028
Celkem						26		

14. dle ust. § 13 odst. 1 lesního zákona, **dočasné odnětí v k.ú. Stradov u Kaplice** níže uvedených pozemků plnění funkcí lesa (dále též PUPFL) ve vlastnictví obce Omlenice, Omlenička 44, 382 41 Omlenice a [redacted], a to za účelem výstavby D3 0312/I Kaplice nádraží – Nažidla.

Vlastník	P.č. dle KN	P.č. dle GP	druh pozemku	způsob ochrany	výměra pozemku/m ²	odnímaná výměra/m ²	termín dočasného odnětí, do 1 roku	termín dočasného odnětí nad 1 rok
[redacted]	558/2		lesní pozemek	PUPFL	3 320	338	1.1.2023– 31.12.2023	
Obec Omlenice	199/1		lesní pozemek	PUPFL	3 000	2		1.1.2022 - 31.12.2028
Obec Omlenice	199/1		lesní pozemek	PUPFL	3 000	34	1.1.2023– 31.12.2023	
Obec Omlenice	373/1		lesní pozemek	PUPFL	22 114	98		1.1.2022 - 31.12.2028
Obec Omlenice	545/1		lesní pozemek	PUPFL	85 024	5 266	1.1.2023– 31.12.2023	
Obec Omlenice	558/1		lesní pozemek	PUPFL	12 335	223		1.1.2023 - 31.12.2028
Obec Omlenice	558/1		lesní pozemek	PUPFL	12 335	438	1.1.2023– 31.12.2023	
Obec Omlenice	563		lesní pozemek	PUPFL	20 263	4 261		1.1.2022 - 31.12.2028
Obec Omlenice	575/15		lesní pozemek	PUPFL	24 764	167	1.1.2023– 31.12.2023	
Celkem						10 827		

Výrok I. výroková část 1, 2, 3, 4, 5, 6, 7, 9 a 13, výrok II., III., IV., V. a VI., příloha č. 1 rozhodnutí č.j. KUJCK 127127/2021, sp. zn. OZZL 84023/2021/vazu ze dne 22.11.2021 se nemění.

Účastníci řízení (ust. § 27 odst. 1 správního řádu):

Reditelství silnic a dálnic ČR, Na Pankráci 546/56, 145 05 Praha 4, IČO: 65993390 v zastoupení Valbek, spol. s r.o., Vaňurova 505/17, 460 01 Liberec, IČO: 48266230
 Lesy České republiky, s.p., Přemyslova 1106/19, 500 08 Hradec Králové, IČO: 42196451
 Obec Bujanov, č.p. 26, 382 41 Bujanov, IČO: 00245810
 Město Kaplice, Náměstí 70, 382 41 Kaplice, IČO: 00245941
 Státní pozemkový úřad, Husinecká 1024/11a, 130 00 Praha, IČO: 01312774
 Obec Strítěž, Kaplice-nádraží 2, 382 42 Strítěž, IČO: 00583774
 Obec Omlenice, Omlenička 44, 382 41 Omlenice, IČO: 00246034

[REDACTED]

Odůvodnění

Krajský úřad obdržel dne 4.2.2022 od žadatele žádost o změně termínu v rámci dočasného odnětí z PUPFL – termínu pro zahájení užívání pozemků dočasně odejmutých z PUPFL a to z důvodu provádění inženýrsko geologického průzkumu v rámci výstavby dálnice „D3 0312/I Kaplice nádraží - Nažidla“. Žadatel požádal o změnu termínu využívání pozemků v k.ú. Omlenice – p.č. 1228/3 a 1208/3, v k.ú. Strítěž u Kaplice – p.č. 1691/9, v k.ú. Suchdol u Bujanova – p.č. 1160/1, 1216/2, 669/16, 912/1, 1168/4 a 515/25, v k.ú. Stradov u Kaplice – p.č. 563, 373/1 a 199/1, v k.ú. Zdíky – p.č. 1261/3, 1261/5, 515/16, 512/1, 515/34, 515/25 a 1214/1. V žádosti žadatel uvádí, že práce budou zahájeny 2/2022.

Dne 9.2.2022 žadatel upřesnil (změnil) žádost a to tak, že p.č. 515/25 v k.ú. Suchdol u Bojanova se ze žádosti vyjímá – v k.ú. toto p.č. neexistuje, dále žadatel vyjímá ze žádosti p.č. 512/1 v k.ú. Zdíky – došlo k upřesnění pozemků, které jsou potřeba pro geologický průzkum a žadatel dále vyjímá ze žádosti p.č. 1214/1 v k.ú. Zdíky – žádost o odnětí z PUPLU bude řešena samostatnou žádostí. Dne 11.2.2020 doplnil (upřesnil) žadatel žádost o konkrétní termíny dočasného odnětí u jednotlivých pozemků, p.č. 1228/3 (k.ú. Omlenice) – dočasně odnětí od 1.2.2022 – prodloužit do 31.12.2028, p.č. 1691/9 (k.ú. Strítěž u Kaplice) – dočasně odnětí od 1.2.2022 – prodloužit do 31.12.2028, p.č. 1160/1 (k.ú. Suchdol u Bujanova) – dočasně odnětí od 1.2.2022 do 31.12.2028 p.č. 1216/2 (k.ú. Suchdol u Bujanova) – dočasně odnětí od 1.2.2022 do 31.12.2028, p.č. 1261/3 (k.ú. Zdíky) – dočasně odnětí od 1.2.2022 do 31.12.2028, p.č. 1261/5 (k.ú. Zdíky) – dočasně odnětí od 1.2.2022 – prodloužit do 31.12.2028, p.č. 563 (k.ú. Stradov u Kaplice) – dočasně odnětí od 1.2.2022 – prodloužit do 31.12.2028, p.č. 373/1 (k.ú. Stradov u Kaplice) – dočasně odnětí od 1.2.2022 do 31.12.2028, p.č. 199/1 (k.ú. Stradov u Kaplice) – dočasně odnětí od 1.2.2022 do 31.12.2028, p.č. 669/16 (k.ú. Suchdol u Bujanova) – dočasně odnětí od 1.2.2022 – prodloužit do 31.12.2028, p.č. 515/25 (k.ú. Zdíky) – dočasně odnětí od 1.2.2022 do 31.12.2028, p.č. 912/1 (k.ú. Suchdol u Bujanova) – dočasně odnětí od 1.2.2022 do 31.12.2028, p.č. 515/16 (k.ú. Zdíky) – dočasně odnětí od 1.2.2022 do 31.12.2028, p.č. 515/34 (k.ú. Zdíky) – dočasně odnětí od 1.2.2022 do 31.12.2028, p.č. 1208/3 (k.ú. Omlenice) – dočasně odnětí od 1.2.2022 – prodloužit do 31.12.2028, p.č. 1168/4 (k.ú. Suchdol u Bujanova) – dočasně odnětí od 1.2.2022 do 31.12.2028.

Krajský úřad vyhověl žádosti a změnil termíny **dočasného odnětí** u výše uvedených pozemků PUPFL a tím změnil **výrok I. výrokové části 8, 10, 11, 12 a 14 rozhodnutí č.j. KUJCK 127127/2021, sp. zn. OZZL 84023/2021/vazu ze dne 22.11.2021 (nabytí právní moci 21.12.2021)**. Dle ust. § 16 odst. 4, který říká, cit. „*Orgán státní správy lesů může na návrh žadatele nebo vlastníka pozemku anebo z vlastního podnětu rozhodnutí o odnětí nebo o omezení změnit nebo zrušit, vyžaduje-li to veřejný zájem nebo přestane-li pozemek sloužit účelu, pro který bylo rozhodnutí vydáno.*“ Krajský úřad změnil výše uvedené rozhodnutí a to z důvodu veřejného zájmu na urychlení výstavby dálnice D 3. Veřejný zájem na urychlení výstavby D3 krajský úřad spatřuje hlavně v odvedení kamionové dopravy z měst a obcí. Ke změně došlo ve výroku I. výrokové části 8, 10, 11, 12 a 14 a to v některých termínech dočasného odnětí – změněné termíny jsou uvedeny tučným písmem. Z výše uvedených důvodů krajský úřad rozhodl tak, jak je uvedeno ve výroku rozhodnutí.

Součástí rozhodnutí je příloha č. 1 (změněná příloha č. 2 rozhodnutí č.j. KUJCK 127127/2021, sp. zn. OZZL 84023/2021/vazu ze dne 22.11.2021) a to v termínech dočasného odnětí (změna vyznačena tučným písmem)

Poučení

Proti tomuto rozhodnutí lze podat odvolání k Ministerstvu zemědělství ČR, a to do 15 dnů ode dne doručení rozhodnutí, podáním učiněným u Krajského úřadu – Jihočeský kraj, odboru životního prostředí, zemědělství a lesnictví.

████████████████████
████████████████████

Rozdělovník

Účastníci řízení

Ředitelství silnic a dálnic ČR, Na Pankráci 546/56, 145 05 Praha 4 v zastoupení Valbek, spol. s r.o., Vaňurova 505/17, 460 01 Liberec (DS)
Lesy České republiky, s.p., Přemyslova 1106/19, 500 08 Hradec Králové (DS)
Obec Bujanov, č.p. 26, 382 41 Bujanov (DS)
Město Kaplice, Náměstí 70, 382 41 Kaplice (DS)
Státní pozemkový úřad, Husinecká 1024/11a, 130 00 Praha (DS)
Obec Střítež, Kaplice-nádraží 2, 382 42 Střítež (DS)
Obec Omlenice, Omlenička 44, 382 41 Omlenice (DS)

████████████████████████████████████████████████████████████████████████████████
████████████████████████████████████████████████████████████████████████████████
████████████████████████████████████████████████████████████████████████████████
████████████████████████████████████████████████████████████████████████████████
████████████████████████████████████████████████████████████████████████████████
████████████████████████████████████████████████████████████████████████████████
████████████████████████████████████████████████████████████████████████████████
████████████████████████████████████████████████████████████████████████████████
████████████████████████████████████████████████████████████████████████████████
████████████████████████████████████████████████████████████████████████████████

Na vědomí (po vyznačení nabytí právní moci) :

- Celní úřad pro Jihočeský kraj, Kasárenská 1473/6, 370 21 České Budějovice (s doložkou právní moci do 15-ti dnů ode dne nabytí právní moci) (DS)
- Státní fond životního prostředí ČR, Olbrachtova 2006/9, 140 00 Praha 4 (DS)
- Obec Bujanov, č.p. 26, 382 41 Bujanov (DS)
- Město Kaplice, Náměstí 70, 382 41 Kaplice (DS)
- Obec Střítež, Kaplice-nádraží 2, 382 42 Střítež (DS)
- Obec Omlenice, Omlenička 44, 382 41 Omlenice (DS)

příloha č. 1

**Výpočet poplatku za dočasné odnětí
(příloha k rozhodnutí č. j. KUJCK 19901/2022)**

$$OLP = PP \cdot CD \cdot f \text{ (Kč ha}^{-1}\text{)}$$

OLP -- poplatek za odnětí lesních pozemků

PP -- průměrná roční potenciální produkce lesů v České republice v m³ na ha⁻¹

CD -- průměrná cena dřeva na odvozním místě v Kč za m³

f -- faktor ekologické váhy lesa

Průměrná roční potenciální produkce lesů v České republice je dlouhodobě neměnná

a dosahuje výše 6,3m³ ha⁻¹

Hodnota z tabulky faktoru ekologické váhy lesa (lesy hospodářské) 1,4

Průměrná cena dřeva na odvozním místě v Kč za m³ pro r. 2021 423,- Kč

k.ú. Omlenice

Parcela dle KN p. č.	Parcela dle GP p.č.	PP	CD	f	OLP/1 ha	Výměra (ha)	OLP	OLP zaokrouhleně	termín dočasného odnětí, do 1 roku	termín dočasného odnětí nad 1 rok
1208/3		6,3	423	1,4	3 730,86	0,3280	1 223,72			1.1.2022-31.12.2028
1228/3		6,3	423	1,4	3 730,86	0,0775	289,14			1.1.2022-31.12.2028
1208/7		6,3	423	1,4	3 730,86	0,1156	431,29		1.1.2023-31.12.2023	
1208/8		6,3	423	1,4	3 730,86	0,0274	102,23		1.1.2023-31.12.2023	
1209/3		6,3	423	1,4	3 730,86	0,0877	327,20		1.1.2023-31.12.2023	
Celkem						0,6362	2 373,57	2 374,00		

k.ú. Žďár u Kaplice

Parcela dle KN p. č.	Parcela dle GP p.č.	PP	CD	f	OLP/1 ha	Výměra (ha)	OLP	OLP zaokrouhleně	termín dočasného odnětí, do 1 roku	termín dočasného odnětí nad 1 rok
----------------------	---------------------	----	----	---	----------	-------------	-----	------------------	------------------------------------	-----------------------------------

1102/20		6,3	423	1,4	3 730,86	0,0179	66,78		1.1.2023- 31.12.2023
1102/1		6,3	423	1,4	3 730,86	0,0103	38,43		1.1.2023- 31.12.2023
1112/1		6,3	423	1,4	3 730,86	0,1894	706,62		1.1.2023- 31.12.2023
Celkem						0,2176	811,84	812,00	

k.ú. Zdíky

Parcela dle KN p. č.	Parcela dle GP p.č.	PP	CD	f	OLP/1 ha	Výměra (ha)	OLP	OLP zaokrouhleně	termín dočasného odnětí, do 1 roku	termín dočasného odnětí nad 1 rok
511/1		6,3	423	1,4	3 730,86	0,0435	162,29			1.1.2023 - 31.12.2028
511/3		6,3	423	1,4	3 730,86	0,1365	509,26			1.1.2023 - 31.12.2028
511/3		6,3	423	1,4	3 730,86	0,0089	33,20		1.1.2023- 31.12.2023	
512/1		6,3	423	1,4	3 730,86	0,0123	45,89			1.1.2023 - 31.12.2028
512/1		6,3	423	1,4	3 730,86	0,0026	9,70		1.1.2023- 31.12.2023	
515/16		6,3	423	1,4	3 730,86	0,6913	2 579,14			1.1.2022 - 31.12.2028
515/16		6,3	423	1,4	3 730,86	0,0098	36,56		1.1.2023- 31.12.2023	
	515/34	6,3	423	1,4	3 730,86	0,0280	104,46			1.1.2023 - 31.12.2028
515/25		6,3	423	1,4	3 730,86	0,2934	1 094,63			1.1.2022 - 31.12.2028
515/25		6,3	423	1,4	3 730,86	0,0092	34,32		1.1.2023- 31.12.2023	
1255/2		6,3	423	1,4	3 730,86	0,0080	29,85			1.1.2023 - 31.12.2028
1255/2		6,3	423	1,4	3 730,86	0,0384	143,27		1.1.2023- 31.12.2023	
1256/2		6,3	423	1,4	3 730,86	0,0107	39,92			1.1.2023 - 31.12.2028
199/16		6,3	423	1,4	3 730,86	0,0011	4,10			1.1.2023 - 31.12.2028
266/18		6,3	423	1,4	3 730,86	0,0066	24,62			1.1.2023 - 31.12.2028
1263/6		6,3	423	1,4	3 730,86	0,0198	73,87			1.1.2023 - 31.12.2028
1263/8		6,3	423	1,4	3 730,86	0,0390	145,50			1.1.2023 - 31.12.2028
266/17		6,3	423	1,4	3 730,86	0,1891	705,51			1.1.2023 - 31.12.2028
266/17		6,3	423	1,4	3 730,86	0,0057	21,27		1.1.2023- 31.12.2023	
1261/3		6,3	423	1,4	3 730,86	0,1761	657,00			1.1.2022 - 31.12.2028

1261/3	6,3	423	1,4	3 730,86	0,5551	2 071,00		1.1.2023-31.12.2023	
1263/7	6,3	423	1,4	3 730,86	0,0112	41,79			1.1.2023 - 31.12.2028
1261/5	6,3	423	1,4	3 730,86	0,0180	67,16			1.1.2022-31.12.2028
199/23	6,3	423	1,4	3 730,86	0,0200	74,62			1.1.2023 - 31.12.2028
203/1	6,3	423	1,4	3 730,86	0,0118	44,02			1.1.2023 - 31.12.2028
521/13	6,3	423	1,4	3 730,86	0,0030	11,19		1.1.2023-31.12.2023	
Celkem					2,3491	8 764,16	8 764,00		

k.ú. Suchdol u Bujanova

Parcela dle KN p. č.	Parcela dle GP p.č.	PP	CD	f	OLP/1 ha	Výměra (ha)	OLP	OLP zaokrouhleně	termín dočasného odnětí, do 1 roku	termín dočasného odnětí nad 1 rok
669/16		6,3	423	1,4	3 730,86	0,3498	1 305,05			1.1.2022-31.12.2028
912/1		6,3	423	1,4	3 730,86	0,0448	167,14			1.1.2022 - 31.12.2028
912/1		6,3	423	1,4	3 730,86	0,3077	1 147,99		1.1.2023-31.12.2023	
1160/4		6,3	423	1,4	3 730,86	0,0065	24,25			1.1.2023 - 31.12.2028
1160/5		6,3	423	1,4	3 730,86	0,0042	15,67			1.1.2023 - 31.12.2028
1117/6		6,3	423	1,4	3 730,86	0,0018	6,72			1.1.2023 - 31.12.2028
1168/1		6,3	423	1,4	3 730,86	0,0428	159,68			1.1.2022 - 31.12.2028
1168/4		6,3	423	1,4	3 730,86	0,0839	313,02			1.1.2022 - 31.12.2028
1160/1		6,3	423	1,4	3 730,86	0,8753	3 265,62			1.1.2022 - 31.12.2028
1216/2		6,3	423	1,4	3 730,86	0,4654	1 736,34			1.1.2022 - 31.12.2028
1240/4		6,3	423	1,4	3 730,86	0,0907	338,39			1.1.2023 - 31.12.2028
Celkem						2,2729	8 479,87	8 480,00		

k.ú. Střítež u Kaplice


Parcela dle KN p. č.	Parcela dle GP p.č.	PP	CD	f	OLP/1 ha	Výměra (ha)	OLP	OLP zaokrouhleně	termín dočasného odnětí, do 1 roku	termín dočasného odnětí nad 1 rok
1691/9		6,3	423	1,4	3 730,86	0,0026	9,70			1.1.2022-31.12.2028
Celkem							9,70	10,00		

k.ú. Kaplice

Parcela dle KN p. č.	Parcela dle GP p.č.	PP	CD	f	OLP/1 ha	Výměra (ha)	OLP	OLP zaokrouhleně	termín dočasného odnětí, do 1 roku	termín dočasného odnětí nad 1 rok
1821/1		6,3	423	1,4	3 730,86	0,1352	504,41		1.1.2023-31.12.2023	
Celkem						0,1352	504,41	504,00		

k.ú. Stradov u Kaplice

Parcela dle KN p. č.	Parcela dle GP p.č.	PP	CD	f	OLP/1 ha	Výměra (ha)	OLP	OLP zaokrouhleně	termín dočasného odnětí, do 1 roku	termín dočasného odnětí nad 1 rok
558/2		6,3	423	1,4	3 730,86	0,0338	126,10		1.1.2023-31.12.2023	
199/1		6,3	423	1,4	3 730,86	0,0002	0,75			1.1.2022 - 31.12.2028
199/1		6,3	423	1,4	3 730,86	0,0034	12,68		1.1.2023-31.12.2023	
373/1		6,3	423	1,4	3 730,86	0,0098	36,56			1.1.2022 - 31.12.2028
545/1		6,3	423	1,4	3 730,86	0,5266	1 964,67		1.1.2023-31.12.2023	
558/1		6,3	423	1,4	3 730,86	0,0223	83,20			1.1.2023 - 31.12.2028
558/1		6,3	423	1,4	3 730,86	0,0438	163,41		1.1.2023-31.12.2023	
563		6,3	423	1,4	3 730,86	0,4261	1 589,72			1.1.2022-31.12.2028
575/15		6,3	423	1,4	3 730,86	0,0167	62,31		1.1.2023-31.12.2023	
Celkem						1,0827	4 039,40	4 039,00		



KRAJSKÝ ÚŘAD

JIHOČESKÝ KRAJ

Odbor životního prostředí, zemědělství a lesnictví

Oddělení lesního hospodářství a zemědělství

U Zimního stadionu 1952/2

370 76 České Budějovice



KUCBX0117QTC

Naše č. j.: KUJCK 127127/2021
Sp. zn.: OZZL 84023/2021/vazu SO

Vyřizuje:
Telefon:
E-mail:

██████████
██████████
████████████████████

Datum: 22.11.2021

Rozhodnutí

Krajský úřad - Jihočeský kraj, odbor životního prostředí, zemědělství a lesnictví, (dále jen krajský úřad) U Zimního stadionu 1952/II, 370 76 České Budějovice, jako příslušný orgán státní správy, dle § 67 odst. 1 písm. g) zák. č. 129/2000 Sb., o krajích (krajské zřízení), ve znění pozdějších předpisů a dle § 48a odst. 1 písm. e) zákona č. 289/1995 Sb., o lesích a o změně a doplnění některých zákonů, ve znění pozdějších předpisů (dále jen lesní zákon), na základě žádosti o trvalé a dočasné odnětí pozemků plnění funkcí lesa (dále též PUPFL), na akci výstavba „D3 0312/I Kaplice nádraží - Nažidla“, investora akce společnosti Ředitelství silnic a dálnic ČR, IČO: 65993390, se sídlem Na Pankráci 546/56, 145 05 Praha 4 v zastoupení (na základě plné moci) společnosti Valbek, spol. s.r.o., se sídlem Vaňurova 505/17, 460 01 Liberec IČO: 48266230 (dále též žadatel), rozhodl takto:

I. Povoluje,

1. dle ust. § 13 odst. 1 lesního zákona, **trvalé odnětí v k.ú. Stradov u Kaplice** níže uvedených pozemků plnění funkcí lesa (dále též PUPFL) ve vlastnictví České republiky, právo hospodařit s majetkem státu pro Lesy České republiky, s.p., IČO: 42196451, se sídlem Přemyslova 1106/19, Hradec Králové, Nový Hradec Králové, 501 68, České republiky, příslušnost hospodařit s majetkem státu pro Ředitelství silnic a dálnic ČR, IČO: 65993390, se sídlem Na Pankráci 546/56, 145 05 Praha 4, Obce Omlenice, Omlenička 44, 382 41 Omlenice a ██████████ a to za účelem výstavby D3 0312/I Kaplice nádraží – Nažidla.

Vlastník	P.č. dle KN	P.č. dle GP	druh pozemku	způsob ochrany	výměra pozemku/m ²	odnímaná výměra/m ²
██████████	365/12		lesní pozemek	PUPFL	17 554	17 554
Obec Omlenice		545/7	lesní pozemek	PUPFL	1 040	1 040
ČR-Lesy České republiky, s.p.	545/3		lesní pozemek	PUPFL	22 233	21 164
Obec Omlenice		558/6	lesní pozemek	PUPFL	73	73
		558/7	lesní pozemek	PUPFL	334	334
		558/8	lesní pozemek	PUPFL	25	25
Obec Omlenice	558/3		lesní pozemek	PUPFL	1 586	1 586
ČR- Ředitelství silnic a dálnic ČR	575/6		lesní pozemek	PUPFL	6 705	6 705
ČR-Lesy České republiky, s.p.	575/7		lesní pozemek	PUPFL	5 692	5 692
Obec Omlenice		575/17	lesní pozemek	PUPFL	176	176
Obec Omlenice	985/6		lesní pozemek	PUPFL	118	118
Celkem						54 467

2. dle ust. § 13 odst. 1 lesního zákona, **trvalé odnětí v k.ú. Kaplice** níže uvedeného pozemku plnění funkcí lesa (dále též PUPFL) ve vlastnictví České republiky, právo hospodařit s majetkem státu pro Lesy České republiky, s.p., IČO: 42196451, se sídlem Přemyslova 1106/19, Hradec Králové, Nový Hradec Králové, 501 68 a to za účelem výstavby D3 0312/I Kaplice nádraží – Nažidla.

Vlastník	P.č. dle KN	P.č. dle GP	druh pozemku	způsob ochrany	výměra pozemku/m ²	odnímaná výměra/m ²
ČR-Lesy České republiky, s.p.	1821/19		lesní pozemek	PUPFL	262	262
Celkem						262

3. dle ust. § 13 odst. 1 lesního zákona, **trvalé odnětí v k.ú. Omlenice** níže uvedeného pozemku plnění funkcí lesa (dále též PUPFL) ve vlastnictví Obce Bujanov, č.p. 26, 382 41 Bujanov a to za účelem výstavby D3 0312/I Kaplice nádraží – Nažidla.

Vlastník	P.č. dle KN	P.č. dle GP	druh pozemku	způsob ochrany	výměra pozemku/m ²	odnímaná výměra/m ²
Obec Bujanov	1228/9		lesní pozemek	PUPFL	27	27
Celkem						27

4. dle ust. § 13 odst. 1 lesního zákona, **trvalé odnětí v k.ú. Žďár u Kaplice** níže uvedených pozemků plnění funkcí lesa (dále též PUPFL) ve vlastnictví České republiky, příslušnost hospodařit s majetkem státu pro Ředitelství silnic a dálnic ČR, IČO: 65993390, se sídlem Na Pankráci 546/56, 145 05 Praha 4 a Města Kaplice, Náměstí 70, 382 41 Kaplice a to za účelem výstavby D3 0312/I Kaplice nádraží – Nažidla.

Vlastník	P.č. dle KN	P.č. dle GP	druh pozemku	způsob ochrany	výměra pozemku/m ²	odnímaná výměra/m ²
ČR- Ředitelství silnic a dálnic ČR	1109		lesní pozemek	PUPFL	1 546	1 546
Město Kaplice		1111/8	lesní pozemek	PUPFL	374	374
Město Kaplice		1111/9	lesní pozemek	PUPFL	455	455
ČR- Ředitelství silnic a dálnic ČR	1111/7		lesní pozemek	PUPFL	1 278	1 278
Město Kaplice		1112/3	lesní pozemek	PUPFL	1 471	1 471
Město Kaplice		1112/4	lesní pozemek	PUPFL	214	214
ČR- Ředitelství silnic a dálnic ČR	1112/2		lesní pozemek	PUPFL	363	363
Celkem						5 701

5. dle ust. § 13 odst. 1 lesního zákona, **trvalé odnětí v k.ú. Zdíky** níže uvedených pozemků plnění funkcí lesa (dále též PUPFL) ve vlastnictví České republiky, právo hospodařit s majetkem státu pro Lesy České republiky, s.p., IČO: 42196451, se sídlem Přemyslova 1106/19, Hradec Králové, Nový Hradec Králové, 501 68, České republiky, příslušnost hospodařit s majetkem státu pro Ředitelství silnic a dálnic ČR, IČO: 65993390, se sídlem Na Pankráci 546/56, 145 05 Praha 4 a to za účelem výstavby D3 0312/I Kaplice nádraží – Nažidla.

Vlastník	P.č. dle KN	P.č. dle GP	druh pozemku	způsob ochrany	výměra pozemku/m ²	odnímaná výměra/m ²
ČR- Ředitelství silnic a dálnic ČR	266/1		lesní pozemek	PUPFL	2 891	2 891
ČR- Ředitelství silnic a dálnic ČR	266/19		lesní pozemek	PUPFL	493	493
ČR- Ředitelství silnic a dálnic ČR	1215/2		lesní pozemek	PUPFL	809	809
ČR- Ředitelství silnic a dálnic ČR	1261/4		lesní pozemek	PUPFL	655	655
ČR- Ředitelství silnic a dálnic ČR	1261/6		lesní pozemek	PUPFL	2 467	2 467
ČR- Ředitelství silnic a dálnic ČR	1261/7		lesní pozemek	PUPFL	451	451
ČR- Ředitelství silnic a dálnic ČR	1261/8		lesní pozemek	PUPFL	1 371	1 371
ČR- Ředitelství silnic a dálnic ČR	1263/4		lesní pozemek	PUPFL	154	154
ČR- Ředitelství silnic a dálnic ČR	1263/9		lesní pozemek	PUPFL	814	814
ČR- Ředitelství silnic a dálnic ČR	1263/10		lesní pozemek	PUPFL	38	38
ČR-Lesy České republiky, s.p.	209		lesní pozemek	PUPFL	211	211
ČR-Lesy České republiky, s.p.	210		lesní pozemek	PUPFL	170	170
ČR-Lesy České republiky, s.p.	511/5		lesní pozemek	PUPFL	202	202
ČR-Lesy České republiky, s.p.	511/6		lesní pozemek	PUPFL	130	130
ČR-Lesy České republiky, s.p.	511/7		lesní pozemek	PUPFL	77	77
ČR-Lesy České republiky, s.p.	512/2		lesní pozemek	PUPFL	7	7
ČR-Lesy České republiky, s.p.	514/3		lesní pozemek	PUPFL	118	118
ČR-Lesy České republiky, s.p.	514/4		lesní pozemek	PUPFL	12	12
ČR-Lesy České republiky, s.p.		515/32	lesní pozemek	PUPFL	1 458	1 458
ČR-Lesy České republiky, s.p.	515/22		lesní pozemek	PUPFL	8 227	8 227
ČR-Lesy České republiky, s.p.		515/33	lesní pozemek	PUPFL	151	151
ČR-Lesy České republiky, s.p.	515/26		lesní pozemek	PUPFL	6 578	6 578
ČR-Lesy České republiky, s.p.	515/27		lesní pozemek	PUPFL	12	12
ČR-Lesy České republiky, s.p.	515/28		lesní pozemek	PUPFL	289	289
ČR-Lesy České republiky, s.p.	515/29		lesní pozemek	PUPFL	289	289

ČR-Lesy České republiky, s.p.	515/30		lesní pozemek	PUPFL	1 309	1 309
ČR-Lesy České republiky, s.p.	515/31		lesní pozemek	PUPFL	3 031	3 031
ČR-Lesy České republiky, s.p.	1214/2		lesní pozemek	PUPFL	863	863
ČR-Lesy České republiky, s.p.	1255/3		lesní pozemek	PUPFL	2 395	2 395
ČR-Lesy České republiky, s.p.	1255/4		lesní pozemek	PUPFL	1 054	1 054
ČR-Lesy České republiky, s.p.	1256/3		lesní pozemek	PUPFL	4 405	4 405
ČR-Lesy České republiky, s.p.	1263/3		lesní pozemek	PUPFL	364	364
Celkem						41 495

6. dle ust. § 13 odst. 1 lesního zákona, **trvalé odnětí v k.ú. Suchdol u Bujanova** níže uvedených pozemků plnění funkcí lesa (dále též PUPFL) ve vlastnictví České republiky, právo hospodařit s majetkem státu pro Lesy České republiky, s.p., IČO: 42196451, se sídlem Přemyslova 1106/19, Hradec Králové, Nový Hradec Králové, 501 68, České republiky, příslušnost hospodařit s majetkem státu pro Ředitelství silnic a dálnic ČR, IČO: 65993390, se sídlem Na Pankráci 546/56, 145 05 Praha 4, [redacted] a to za účelem výstavby D3 0312/I Kaplice nádraží – Nažidla.

Vlastník	P.č. dle KN	P.č. dle GP	druh pozemku	způsob ochrany	výměra pozemku/m ²	odnímaná výměra/m ²
ČR-Lesy České republiky, s.p.	900/4		lesní pozemek	PUPFL	1 915	1 915
ČR-Lesy České republiky, s.p.	903/4		lesní pozemek	PUPFL	145	145
ČR-Lesy České republiky, s.p.	905/2		lesní pozemek	PUPFL	29	29
ČR-Lesy České republiky, s.p.	912/3		lesní pozemek	PUPFL	7 224	7 224
ČR-Lesy České republiky, s.p.	1160/12		lesní pozemek	PUPFL	246	246
[redacted]		1111/2	lesní pozemek	PUPFL	60	60
[redacted]		1117/9	lesní pozemek	PUPFL	65	65
ČR- Ředitelství silnic a dálnic ČR	792/4		lesní pozemek	PUPFL	9 950	9 950
ČR- Ředitelství silnic a dálnic ČR	1103/3		lesní pozemek	PUPFL	2 244	2 244
ČR- Ředitelství silnic a dálnic ČR	1104/2		lesní pozemek	PUPFL	2 603	2 603
ČR- Ředitelství silnic a dálnic ČR	1105/2		lesní pozemek	PUPFL	2 387	2 387
ČR- Ředitelství silnic a dálnic ČR	1106/2		lesní pozemek	PUPFL	1 187	1 187
ČR- Ředitelství silnic a dálnic ČR	1110/4		lesní pozemek	PUPFL	1 222	1 222
ČR- Ředitelství silnic a dálnic ČR	1117/8		lesní pozemek	PUPFL	200	200

ČR- Ředitelství silnic a dálnic ČR	1160/2		lesní pozemek	PUPFL	153	153
ČR- Ředitelství silnic a dálnic ČR	1160/6		lesní pozemek	PUPFL	285	285
ČR- Ředitelství silnic a dálnic ČR	1160/7		lesní pozemek	PUPFL	289	289
ČR- Ředitelství silnic a dálnic ČR	1160/8		lesní pozemek	PUPFL	246	246
ČR- Ředitelství silnic a dálnic ČR	1160/9		lesní pozemek	PUPFL	195	195
ČR- Ředitelství silnic a dálnic ČR	1160/10		lesní pozemek	PUPFL	254	254
ČR- Ředitelství silnic a dálnic ČR	1160/11		lesní pozemek	PUPFL	4	4
ČR- Ředitelství silnic a dálnic ČR	1168/2		lesní pozemek	PUPFL	44	44
ČR- Ředitelství silnic a dálnic ČR	1168/3		lesní pozemek	PUPFL	92	92
ČR- Ředitelství silnic a dálnic ČR	1216/3		lesní pozemek	PUPFL	38	38
ČR- Ředitelství silnic a dálnic ČR	1216/4		lesní pozemek	PUPFL	289	289
ČR- Ředitelství silnic a dálnic ČR	1216/5		lesní pozemek	PUPFL	23	23
ČR- Ředitelství silnic a dálnic ČR	1240/5		lesní pozemek	PUPFL	12	12
Celkem						31 401

7. dle ust. § 13 odst. 1 lesního zákona, **trvalé odnětí v k.ú. Střítež u Kaplice** níže uvedených pozemků plnění funkcí lesa (dále též PUPFL) ve vlastnictví České republiky, příslušnost hospodařit s majetkem státu pro Ředitelství silnic a dálnic ČR, IČO: 65993390, se sídlem Na Pankráci 546/56, 145 05 Praha 4, [redacted] a obce Střítež, Kaplice – nádraží 2, 382 42 Střítež, a to za účelem výstavby D3 0312/I Kaplice nádraží – Nažidla.

Vlastník	P.č. dle KN	P.č. dle GP	druh pozemku	způsob ochrany	výměra pozemku/m ²	odnímaná výměra/m ²
[redacted]		1691/42	lesní pozemek	PUPFL	19	19
Obec Střítež	1691/40		lesní pozemek	PUPFL	1 631	1 631
ČR- Ředitelství silnic a dálnic ČR	1691/39		lesní pozemek	PUPFL	11 117	11 117
Celkem						12 767

8. dle ust. § 13 odst. 1 lesního zákona, **dočasné odnětí v k.ú. Omlenice** níže uvedených pozemků plnění funkcí lesa (dále též PUPFL) ve vlastnictví České republiky, právo hospodařit s majetkem státu pro Lesy České republiky, s.p., IČO: 42196451, se sídlem Přemyslova 1106/19, Hradec Králové, Nový Hradec Králové, 501 68, [redacted] a obce Bujanov, č.p. 26, 382 41 Bujanov, a to za účelem výstavby D3 0312/I Kaplice nádraží – Nažidla.

Vlastník	P.č. dle KN	P.č. dle GP	druh pozemku	způsob ochrany	výměra pozemku u/m ²	odnímaná výměra/m ²	termín dočasného odnětí, do 1 roku	termín dočasného odnětí nad 1 rok
ČR-Lesy České republiky, s.p.	1208/3		lesní pozemek	PUPFL	19 723	3 280	1.1.2023 – 31.12.2023	
██████████ ██████████ ██████████	1228/3		lesní pozemek	PUPFL	1 643	775	1.1.2023 – 31.12.2023	
Obec Bujanov	1208/7		lesní pozemek	PUPFL	2 153	1 156	1.1.2023 – 31.12.2023	
Obec Bujanov	1208/8		lesní pozemek	PUPFL	278	274	1.1.2023 – 31.12.2023	
Obec Bujanov	1209/3		lesní pozemek	PUPFL	977	877	1.1.2023 – 31.12.2023	
Celkem						6 362		

9. dle ust. § 13 odst. 1 lesního zákona, **dočasné odnětí v k.ú. Žďár u Kaplice** níže uvedených pozemků plnění funkcí lesa (dále též PUPFL) ve vlastnictví České republiky, právo hospodařit s majetkem státu pro Lesy České republiky, s.p., IČO: 42196451, se sídlem Přemyslova 1106/19, Hradec Králové, Nový Hradec Králové, 501 68 a Města Kaplice, Náněstí 70, 382 41 Kaplice, a to za účelem výstavby D3 0312/I Kaplice nádraží – Nažidla.

Vlastník	P.č. dle KN	P.č. dle GP	druh pozemku	způsob ochrany	výměra pozemku/m ²	odnímaná výměra/m ²	termín dočasného odnětí, do 1 roku	termín dočasného odnětí nad 1 rok
ČR-Lesy České republiky, s.p.	1102/20		lesní pozemek	PUPFL	257	179	1.1.2023– 31.12.2023	
Město Kaplice	1102/1		lesní pozemek	PUPFL	40342	103	1.1.2023– 31.12.2023	
Město Kaplice	1112/1		lesní pozemek	PUPFL	4966	1894	1.1.2023– 31.12.2023	
Celkem						2 176		

10. dle ust. § 13 odst. 1 lesního zákona, **dočasné odnětí v k.ú. Zdíky** níže uvedených pozemků plnění funkcí lesa (dále též PUPFL) ve vlastnictví České republiky, právo hospodařit s majetkem státu pro Lesy České republiky, s.p., IČO: 42196451, se sídlem Přemyslova 1106/19, Hradec Králové, Nový Hradec Králové, 501 68, ██████████

██████████ a ČR – Státní pozemkový úřad, Husinecká 1024/11a, 130 00 Praha, a to za účelem výstavby D3 0312/I Kaplice nádraží – Nažidla.

Vlastník	P.č. dle KN	P.č. dle GP	druh pozemku	způsob ochrany	výměra pozemku/m ²	odnímaná výměra/m ²	termín dočasného odnětí, do 1 roku	termín dočasného odnětí nad 1 rok
ČR-Lesy České republiky, s.p.	511/1		lesní pozemek	PUPFL	1 493	435		1.1.2023 - 31.12.2028
ČR-Lesy České republiky, s.p.	511/3		lesní pozemek	PUPFL	2 359	1 365		1.1.2023 - 31.12.2028
ČR-Lesy České republiky, s.p.	511/3		lesní pozemek	PUPFL	2 359	89	1.1.2023–31.12.2023	
ČR-Lesy České republiky, s.p.	512/1		lesní pozemek	PUPFL	1 551	123		1.1.2023 - 31.12.2028
ČR-Lesy České republiky, s.p.	512/1		lesní pozemek	PUPFL	1 551	26	1.1.2023–31.12.2023	
ČR-Lesy České republiky, s.p.	515/16		lesní pozemek	PUPFL	97 112	6 913		1.1.2023 - 31.12.2028
ČR-Lesy České republiky, s.p.	515/16		lesní pozemek	PUPFL	97 112	98	1.1.2023–31.12.2023	
ČR-Lesy České republiky, s.p.		515/34	lesní pozemek	PUPFL	280	280		1.1.2023 - 31.12.2028
ČR-Lesy České republiky, s.p.	515/25		lesní pozemek	PUPFL	95 905	2 934		1.1.2023 - 31.12.2028
ČR-Lesy České republiky, s.p.	515/25		lesní pozemek	PUPFL	95 905	92	1.1.2023–31.12.2023	
ČR-Lesy České republiky, s.p.	1255/2		lesní pozemek	PUPFL	3 783	80		1.1.2023 - 31.12.2028
ČR-Lesy České republiky, s.p.	1255/2		lesní pozemek	PUPFL	3 783	384	1.1.2023–31.12.2023	
ČR-Lesy České republiky, s.p.	1256/2		lesní pozemek	PUPFL	4 083	107		1.1.2023 - 31.12.2028
██████████ ██████████ ██████████ ██████████	199/16		lesní pozemek	PUPFL	11	11		1.1.2023 - 31.12.2028
██████████ ██████████ ██████████ ██████████	266/18		lesní pozemek	PUPFL	465	66		1.1.2023 - 31.12.2028
██████████ ██████████ ██████████ ██████████	1263/6		lesní pozemek	PUPFL	939	198		1.1.2023 - 31.12.2028
██████████ ██████████ ██████████ ██████████	1263/8		lesní pozemek	PUPFL	390	390		1.1.2023 - 31.12.2028
Obec Bujanov	266/17		lesní pozemek	PUPFL	164 943	1 891		1.1.2023 - 31.12.2028
Obec Bujanov	266/17		lesní pozemek	PUPFL	164 943	57	1.1.2023–31.12.2023	
Obec Bujanov	1261/3		lesní pozemek	PUPFL	220 048	1 761		1.1.2023 - 31.12.2028
Obec Bujanov	1261/3		lesní pozemek	PUPFL	220 048	5 551		

Obec Bujanov	1263/7		lesní pozemek	PUPFL	112	112		1.1.2023 - 31.12.2023
Obec Bujanov	1261/5		lesní pozemek	PUPFL	180	180	1.1.2023 - 31.12.2023	
ČR- Státní pozemkový úřad	199/23		lesní pozemek	PUPFL	200	200		1.1.2023 - 31.12.2028
ČR- Státní pozemkový úřad	203/1		lesní pozemek	PUPFL	746	118		1.1.2023 - 31.12.2028
ČR- Státní pozemkový úřad	521/13		lesní pozemek	PUPFL	523	30	1.1.2023 - 31.12.2023	
Celkem						23 491		

11. dle ust. § 13 odst. 1 lesního zákona, **dočasné odnětí v k.ú. Suchdol u Bujanova** níže uvedených pozemků plnění funkcí lesa (dále též PUPFL) ve vlastnictví České republiky, právo hospodařit s majetkem státu pro Lesy České republiky, s.p., IČO: 42196451, se sídlem Přemyslova 1106/19, Hradec Králové, Nový Hradec Králové, 501 68, [redacted], České republiky, příslušnost hospodařit s majetkem státu pro Ředitelství silnic a dálnic ČR, IČO: 65993390, se sídlem Na Pankráci 546/56, 145 05 Praha 4 a obce Bujanov, č.p. 26, 382 41 Bujanov, a to za účelem výstavby D3 0312/I Kaplice nádraží – Nažidla.

Vlastník	P.č. dle KN	P.č. dle GP	druh pozemku	způsob ochrany	výměra pozemku/m ²	odnímaná výměra/m ²	termín dočasného odnětí, do 1 roku	termín dočasného odnětí nad 1 rok
ČR-Lesy České republiky, s.p.	669/16		lesní pozemek	PUPFL	305 076	3 498	1.1.2023 - 31.12.2023	
ČR-Lesy České republiky, s.p.	912/1		lesní pozemek	PUPFL	73 277	448		1.1.2023 - 31.12.2028
ČR-Lesy České republiky, s.p.	912/1		lesní pozemek	PUPFL	73 277	3 077	1.1.2023 - 31.12.2023	
ČR-Lesy České republiky, s.p.	1160/4		lesní pozemek	PUPFL	488	65		1.1.2023 - 31.12.2028
ČR-Lesy České republiky, s.p.	1160/5		lesní pozemek	PUPFL	4 717	42		1.1.2023 - 31.12.2028
[redacted]	1117/6		lesní pozemek	PUPFL	8 637	18		1.1.2023 - 31.12.2028
[redacted]	1168/1		lesní pozemek	PUPFL	2 424	428		1.1.2023 - 31.12.2028
ČR- Ředitelství silnic a dálnic ČR	1168/4		lesní pozemek	PUPFL	839	839		1.1.2023 - 31.12.2028
Obec Bujanov	1160/1		lesní pozemek	PUPFL	67 687	8 753		1.1.2023 - 31.12.2028
Obec Bujanov	1216/2		lesní pozemek	PUPFL	120 681	4 654		1.1.2023 - 31.12.2028
Obec Bujanov	1240/4		lesní pozemek	PUPFL	2 237	907		1.1.2023 - 31.12.2028
elkem						22 729		

12. dle ust. § 13 odst. 1 lesního zákona, **dočasné odnětí v k.ú. Střítež u Kaplice** níže uvedených pozemků plnění funkcí lesa (dále též PUPFL) ve vlastnictví [redacted] a obce Střítež, Kaplice – nádraží 2, 382 42 Střítež, a to za účelem výstavby D3 0312/I Kaplice nádraží – Nažidla.

Vlastník	P.č. dle KN	P.č. dle GP	druh pozemku	způsob ochrany	výměra pozemku/m ²	odnímaná výměra/m ²	termín dočasného odnětí, do 1 roku	termín dočasného odnětí nad 1 rok
[redacted]	1691/9		lesní pozemek	PUPFL	53 736	26	1.1.2023–31.12.2023	
Celkem						26		

13. dle ust. § 13 odst. 1 lesního zákona, **dočasné odnětí v k.ú. Kaplice** níže uvedených pozemků plnění funkcí lesa (dále též PUPFL) ve vlastnictví České republiky, právo hospodařit s majetkem státu pro Lesy České republiky, s.p., IČO: 42196451, se sídlem Přemyslova 1106/19, Hradec Králové, Nový Hradec Králové, 501 68 a to za účelem výstavby D3 0312/I Kaplice nádraží – Nažidla.

Vlastník	P.č. dle KN	P.č. dle GP	druh pozemku	způsob ochrany	výměra pozemku/m ²	odnímaná výměra/m ²	termín dočasného odnětí, do 1 roku	termín dočasného odnětí nad 1 rok
ČR-Lesy České republiky, s.p.	1821/1		lesní pozemek	PUPFL	4 309	1 352	1.1.2023–31.12.2023	
Celkem						1 352		

14. dle ust. § 13 odst. 1 lesního zákona, **dočasné odnětí v k.ú. Stradov u Kaplice** níže uvedených pozemků plnění funkcí lesa (dále též PUPFL) ve vlastnictví obce Omlenice, Omlenička 44, 382 41 Omlenice a [redacted], a to za účelem výstavby D3 0312/I Kaplice nádraží – Nažidla.

Vlastník	P.č. dle KN	P.č. dle GP	druh pozemku	způsob ochrany	výměra pozemku/m ²	odnímaná výměra/m ²	termín dočasného odnětí, do 1 roku	termín dočasného odnětí nad 1 rok
[redacted]	558/2		lesní pozemek	PUPFL	3 320	338	1.1.2023–31.12.2023	
Obec Omlenice	199/1		lesní pozemek	PUPFL	3 000	2		1.1.2023 - 31.12.2028
Obec Omlenice	199/1		lesní pozemek	PUPFL	3 000	34	1.1.2023–31.12.2023	
Obec Omlenice	373/1		lesní pozemek	PUPFL	22 114	98		1.1.2023 - 31.12.2028
Obec Omlenice	545/1		lesní pozemek	PUPFL	85 024	5 266	1.1.2023–31.12.2023	
Obec Omlenice	558/1		lesní pozemek	PUPFL	12 335	223		1.1.2023 - 31.12.2028
Obec Omlenice	558/1		lesní pozemek	PUPFL	12 335	438	1.1.2023–31.12.2023	
Obec Omlenice	563		lesní pozemek	PUPFL	20 263	4 261	1.1.2023–31.12.2023	
Obec Omlenice	575/15		lesní pozemek	PUPFL	24 764	167	1.1.2023–31.12.2023	
Celkem						10 827		

II. Ukládá,

dle ust. § 16 odst. 2 písm. f) lesního zákona žadateli, opatření v zájmu ochrany pozemků určených k plnění funkcí lesa:

- před zahájením využívání pozemků řádně vytýčit a vyznačit hranice pozemků trvale a dočasně odňatých plnění funkcí lesa,

dle ust. § 16 odst. 3 lesního zákona žadateli, následující opatření:

- pokud k dalšímu využití lesních pozemků odňatých plnění funkcí lesa je třeba stavební povolení nebo jiné rozhodnutí podle zvláštních předpisů, nesmí být započato s jeho případným odlesňováním dřívě, než takovéto rozhodnutí nabude právní moci.

III. Stanovuje,

dle ust. § 16 odst. 2 písm. d), termín opětovného zalesnění PUPFLu, a to do dvou let **od skončení dočasného odnětí**, v souladu se zalesňovacím projektem zpracovaným příslušným odborným lesním hospodářem.

IV. Schvaluje,

dle ust. § 16 odst. 2 písm. c) lesního zákona, dobu dočasného odnětí PUPFL tak, jak je uvedeno ve výroku I., výrokové části č. 8, 9, 10, 11, 12, 13 a 14 tohoto rozhodnutí.

V. Stanoví,

dle § 17 odst. 1 lesního zákona, **poplatek za trvalé odnětí pozemků PUPFL (uvedených ve výroku I., výrokové části č. 1, 2, 3, 4, 5, 6 a 7 tohoto rozhodnutí):**

v k.ú. Stradov u kaplice ve výši 1 016 044,00 Kč (jedenmilionšestnácttisícčtyřicetčtyři korun českých).

v k.ú. Kaplice ve výši 4 887,00 Kč (čtyřtisíceosmsetosmdesátsedm korun českých),

v k.ú. Omlenice ve výši 504,00 Kč (pětsetčtyři korun českých),

v k.ú. Žďár u Kaplice ve výši 106 348,00 Kč (stošesttisícřistačtyřicetosm korun českých),

v k.ú. Zdíky ve výši 774 060,00 Kč (sedmsetosmdesátčtyřitisícšedesát korun českých),

v k.ú. Suchdol u Bujanova ve výši 585 764,00 Kč (pětsetosmdesátpěttisícšedemsetšedesátčtyři korun českých),

v k.ú. Střítež u Kaplice ve výši 238 159,00 Kč (dvěstětřicetosmtisícstopadesátdevět korun českých),

Výpočet výše poplatku za trvalé odnětí je uveden v příloze č. 1, která je nedílnou součástí tohoto rozhodnutí a poplatek je povinen investor – **Ředitelství silnic a dálnic ČR, IČO: 65993390, se sídlem Na Pankráci 546/56, 145 05 Praha 4, zaplatit jednorázově do 30 dnů ode dne nabytí právní moci rozhodnutí o odnětí**, a to na účet Celního úřadu pro Jihočeský kraj České Budějovice, č.ú. 8766-17720231/0710, VS 65993390, KS 1148 pro platbu bezhotovostní, nebo KS 1149 pro platbu složenkou. **Z poplatku připadá 40 % obci v jejímž katastrálním území došlo k odnětí a 60 % Státnímu fondu životního prostředí ČR.**

VI. Stanoví,

dle § 17 odst. 1 lesního zákona, **roční (měsíční) poplatek za dočasné odnětí pozemků PUPFL (uvedených ve výroku I., výrokové části č. 7, 8, 9, 10, 11, 12, 13 a 14 tohoto rozhodnutí):**

v k.ú. Omlenice ve výši 2 374,00 Kč/rok (dvatisícetřicetšedemsetšedesátčtyři korun českých); **198,00 Kč/měsíc** (jednostodevadesátosm korun českých, zaokrouhleně),

- v k.ú. **Žďár u Kaplice ve výši 812,00 Kč/rok** (osmsetdvanáct korun českých); **68,00 Kč/měsíc** (šedesátosm korun českých, zaokrouhleně),
- v k.ú. **Zdíky ve výši 8 764,00 Kč/rok** (osmtisícšedmsědesátčtyři korun českých); **730,00 Kč/měsíc** (sedmsetřicet korun českých, zaokrouhleně),
- v k.ú. **Suchdol u Bujanova ve výši 8 480,00 Kč/rok** (osmtisícčtyřistaosmdesát korun českých); **707,00 Kč/měsíc** (sedmsetšedsm korun českých, zaokrouhleně),
- v k.ú. **Střítež u Kaplice ve výši 10,00 Kč/rok** (deset korun českých); **1,00 Kč/měsíc** (jedna korun českých, zaokrouhleně),
- v k.ú. **Kaplice ve výši 504,00 Kč/rok** (pětsetčtyři korun českých); **42,00 Kč/měsíc** (čtyřicetdva korun českých, zaokrouhleně),
- v k.ú. **Stradov u Kaplice ve výši 4 039,00 Kč/rok** (čtyřtisícetřicetdevět korun českých); **337,00 Kč/měsíc** (třistatřicetšedsm korun českých, zaokrouhleně),

Výpočet výše poplatku za dočasné odnětí je uveden v příloze č. 2, která je nedílnou součástí tohoto rozhodnutí a poplatek je povinen investor – **Ředitelství silnic a dálnic ČR, IČO: 65993390, se sídlem Na Pankráci 546/56, 145 05 Praha 4, zaplatit vždy do 31.12. každého roku**, v němž odnětí trvá, a to na účet Celního úřadu pro Jihočeský kraj České Budějovice, č.ú. 8758-17720231/0710, VS 65993390, KS 1148 pro platbu bezhotovostní, nebo KS 1149 pro platbu složenkou. **V případě, že se odnětí uskuteční nebo bude ukončeno v průběhu kalendářního roku, stanoví se poplatek ve výši jedné dvanáctiny roční částky poplatku za každý, i započatý měsíc.** Z poplatku připadá 40 % obci v jejímž katastrálním území došlo k odnětí a 60 % státnímu fondu životního prostředí ČR.

Účastníci řízení (ust. § 27 odst. 1 správního řádu):

- Ředitelství silnic a dálnic ČR, Na Pankráci 546/56, 145 05 Praha 4, IČO: 65993390 v zastoupení Valbek, spol. s r.o., Vaňurova 505/17, 460 01 Liberec, IČO: 48266230
- Lesy České republiky, s.p., Přemyslova 1106/19, 500 08 Hradec Králové, IČO: 42196451
- Obec Bujanov, č.p. 26, 382 41 Bujanov, IČO: 00245810
- Město Kaplice, Náměstí 70, 382 41 Kaplice, IČO: 00245941
- Státní pozemkový úřad, Husinecká 1024/11a, 130 00 Praha, IČO: 01312774
- Obec Střítež, Kaplice-nádraží 2, 382 42 Střítež, IČO: 00583774
- Obec Omlenice, Omlenička 44, 382 41 Omlenice, IČO: 00246034

[Redacted text block]

Odůvodnění

Rozhodnutí o trvalém a dočasném odnětí pozemků určených k plnění funkcí lesa je výjimkou ze zákazu využívat tyto pozemky k jiným účelům (§ 13 odst. 1 lesního zákona). Podáním, které bylo doručeno krajskému úřadu, požádal žadatel o vydání rozhodnutí podle § 16 odst. 1 lesního zákona. Předložil podklady podle vyhlášky MZe ČR č. 77/1996 Sb., o náležitostech žádosti o odnětí nebo omezení a podrobnostech o ochraně pozemků určených k plnění funkcí lesa v platném znění. Žadatel předložil údaje o celkovém rozsahu pozemků PUPFL, jehož zábor se předpokládá, tak jak jsou uvedeny ve výroku tohoto rozhodnutí. Žadatel dále předložil „Geometrické rozdělení pozemku“. Žadatel taktéž předložil souhlas odborného lesního hospodáře (§ 37 lesního zákona). Dále předložil údaje o dotčených lesních pozemcích, údaje lesních hospodářských osnov a lesních

hospodářských plánů, výpočet poplatku za dočasné odnětí vypracovaný [REDAKCE]

Krajský úřad v souladu s ust. § 16 lesního zákona a § 3 vyhlášky č. 77/1996 Sb., o náležitostech žádosti o odnětí nebo omezení a podrobnostech o ochraně pozemků určených k plnění funkcí lesa, posoudil ekonomické a společenské zdůvodnění požadavku a důsledky případného zaboru na plnění funkcí lesa a dospěl k následujícímu názoru. V důsledku realizace plánované výstavby dálnice D3 0312/I Kaplice nádraží – Nažidla dojde k trvalému odnětí výše uvedených pozemků PUPFL, a to v celkové ploše 14,6120 ha. K dočasnému odnětí dojde na 6,6953 ha lesních pozemků. Z výše uvedeného vyplývá, že realizaci záměru lze posuzovat jako významný negativní faktor směrem k lesnímu prostředí, v jejímž důsledku dojde na nemalé ploše k trvalé destrukci lesních porostů. Na druhé straně si krajský úřad uvědomuje, že vybudování dálnice D3 přinese nesporný užitek pro širší veřejnost a to jednak odvedením kamionové dopravy z měst a obcí, tím pádem dojde ke zlepšení životního prostředí v dotčených městech a obcích. Na výše uvedený záměr je tedy dle krajského úřadu nutné nahlížet jako na společensky přínosnou činnost, jejíž realizace v tomto konkrétním případě převažuje nad zájmem na zachování lesa, který je deklarován v ust. § 1 lesního zákona. Krajský úřad je toho názoru, že výstavba dálnice D3 je stavbou ve veřejném zájmu. Při svém rozhodování vzal krajský úřad v úvahu rovněž vyšší procento zastoupení lesů v širším okolí budované D3 a dospěl k názoru, že trvalé odlesnění 14,6120 ha lesa nepovede k výraznému narušení okolních lesních komplexů. Z těchto důvodů krajský úřad rozhodl tak jak je uvedeno ve výroku I. rozhodnutí.

Z ust. §17 odst. 1 lesního zákona vyplývá žadateli povinnost zaplatit poplatek za odnětí (dále jen „poplatek“). Jeho výši v souladu s § 17 odst. 1 lesního zákona stanovil krajský úřad postupem dle vzorce pro výpočet poplatku za trvalé odnětí: $OLP = (PP \times CD \times f) / 0,02$ (Kč/ha), kde PP = průměrná roční potencionální produkce lesů v České republice v m³/ha, CD=průměrná cena dřeva na odvozním místě v Kč za m³, f= faktor ekologické váhy lesa. Průměrná roční potencionální produkce lesů v České republice je dlouhodobě neměnná a dosahuje výše 6,3 m³/ha. Průměrnou cenu dřeva na odvozním místě vyhláší s roční periodicitou Ministerstvo zemědělství, přičemž pro rok 2021 byla tato stanovena na 423 Kč/m³ (vyhlášení MZe č.j. 61570/2020-16221 ze dne 20.11.2020) Faktor ekologické váhy lesa je uveden v příloze lesního zákona a pro hospodářské lesy dosahuje hodnoty 1,4. Vlastní výpočet poplatku je uveden v příloze tohoto rozhodnutí a tvoří tak jeho nedílnou součást. Z poplatku připadá 40% obci, v jejímž katastrálním území k odnětí došlo a 60% připadá Státnímu fondu životního prostředí. Na základě výše uvedeného krajský úřad poplatek, za trvalé odnětí PUPFL, stanovil tak je uvedeno ve výroku V. a VI. rozhodnutí.

Nárok vlastníka pozemků na úhradu ztráty z předčasné likvidace lesních porostů a na zvýšené provozní náklady podle § 21 odst. 2 a 3 lesního zákona není vydáním tohoto rozhodnutí dotčen.

Poučení

Proti tomuto rozhodnutí lze podat odvolání k Ministerstvu zemědělství ČR, a to do 15 dnů ode dne doručení rozhodnutí, podáním učiněným u Krajského úřadu – Jihočeský kraj, odboru životního prostředí, zemědělství a lesnictví.

Rozdělovník

Účastníci řízení

Ředitelství silnic a dálnic ČR, Na Pankráci 546/56, 145 05 Praha 4 v zastoupení Valbek, spol. s r.o., Vaňurova 505/17, 460 01 Liberec (DS)
Lesy České republiky, s.p., Přemyslova 1106/19, 500 08 Hradec Králové (DS)
Obec Bujanov, č.p. 26, 382 41 Bujanov (DS)
Město Kaplice, Náměstí 70, 382 41 Kaplice (DS)
Státní pozemkový úřad, Husinecká 1024/11a, 130 00 Praha (DS)
Obec Střítež, Kaplice-nádraží 2, 382 42 Střítež (DS)
Obec Omlenice, Omlenička 44, 382 41 Omlenice (DS)

Na vědomí (po vyznačení nabytí právní moci) :

- Celní úřad pro Jihočeský kraj, Kasárenská 1473/6, 370 21 České Budějovice (s doložkou právní moci do 15-ti dnů ode dne nabytí právní moci) (DS)
- Státní fond životního prostředí ČR, Olbrachtova 2006/9, 140 00 Praha 4 (DS)
- Obec Bujanov, č.p. 26, 382 41 Bujanov (DS)
- Město Kaplice, Náměstí 70, 382 41 Kaplice (DS)
- Obec Střítež, Kaplice-nádraží 2, 382 42 Střítež (DS)
- Obec Omlenice, Omlenička 44, 382 41 Omlenice (DS)

Přílohy č. 1, č. 2

Příloha č.1

**Výpočet poplatku za trvalé odnětí
(příloha k rozhodnutí č. j. KUJCK 127127/2021)**

Poplatek za trvalé odnětí lesních pozemků (OLP) se vypočte jako kapitálová hodnota ročního odvodu při použití úrokové míry 2 % podle vzorce:

$$\text{OLP} = \frac{\text{PP} \times \text{CD} \times \text{f}}{0,02} \quad (\text{Kč ha}^{-1})$$

OLP -- poplatek za odnětí lesních pozemků

PP -- průměrná roční potenciální produkce lesů v České republice v m³ na ha⁻¹

CD -- průměrná cena dřeva na odvozním místě v Kč za m³

f -- faktor ekologické váhy lesa

Průměrná roční potenciální produkce lesů v České republice je dlouhodobě neměnná

a dosahuje výše 6,3m³ ha⁻¹

Hodnota z tabulky faktoru ekologické váhy lesa 1,4
(lesy hospodářské)

Průměrná cena dřeva na odvozním místě v Kč za m³ pro r. 2021 423,- Kč

k.ú. Stradov u Kaplice

Parcela dle KN p. č.	Parcela dle GP p.č.	PP	CD	f		OLP/1 ha	Výměra (ha)	OLP	OLP zaokrouhleně
365/12		6,3	423	1,4	0,02	186 543,00	1,7554	327 457,58	
	545/7	6,3	423	1,4	0,02	186 543,00	0,1040	19 400,47	
545/3		6,3	423	1,4	0,02	186 543,00	2,1164	394 799,61	
	558/6	6,3	423	1,4	0,02	186 543,00	0,0073	1 361,76	
	558/7	6,3	423	1,4	0,02	186 543,00	0,0334	6 230,54	
	558/8	6,3	423	1,4	0,02	186 543,00	0,0025	466,36	
558/3		6,3	423	1,4	0,02	186 543,00	0,1586	29 585,72	
575/6		6,3	423	1,4	0,02	186 543,00	0,6705	125 077,08	
575/7		6,3	423	1,4	0,02	186 543,00	0,5692	106 180,28	
	575/17	6,3	423	1,4	0,02	186 543,00	0,0176	3 283,16	
985/6		6,3	423	1,4	0,02	186 543,00	0,0118	2 201,21	
Celkem							5,4467	1 016 043,76	1 016 044,00

k.ú. Kaplice

Parcela dle KN p. č.	Parcela dle GP p.č.	PP	CD	f		OLP/1 ha	Výměra (ha)	OLP	OLP zaokrouhleně
1821/19		6,3	423	1,4	0,02	186 543,00	0,0262	4 887,43	
Celkem							0,0262	4 887,43	4 887,00

k.ú. Omlenice

Parcela dle KN p. č.	Parcela dle GP p.č.	PP	CD	f		OLP/1 ha	Výměra (ha)	OLP	OLP zaokrouhleně
1228/9		6,3	423	1,4	0,02	186 543,00	0,0027	503,67	
Celkem							0,0027	503,67	504,00

k.ú. Žďár u Kaplice

Parcela dle KN p. č.	Parcela dle GP p.č.	PP	CD	f		OLP/1 ha	Výměra (ha)	OLP	OLP zaokrouhleně
1109		6,3	423	1,4	0,02	186 543,00	0,1546	28 839,55	
	1111/8	6,3	423	1,4	0,02	186 543,00	0,0374	6 976,71	
	1111/9	6,3	423	1,4	0,02	186 543,00	0,0455	8 487,71	
1111/7		6,3	423	1,4	0,02	186 543,00	0,1278	23 840,20	
	1112/3	6,3	423	1,4	0,02	186 543,00	0,1471	27 440,48	
	1112/4	6,3	423	1,4	0,02	186 543,00	0,0214	3 992,02	
1112/2		6,3	423	1,4	0,02	186 543,00	0,0363	6 771,51	
Celkem							0,5701	106 348,16	106 348,00

k.ú. Zdíky

Parcela dle KN p. č.	Parcela dle GP p.č.	PP	CD	f		OLP/1 ha	Výměra (ha)	OLP	OLP zaokrouhleně
266/1		6,3	423	1,4	0,02	186 543,00	0,2891	53 929,58	
266/19		6,3	423	1,4	0,02	186 543,00	0,0493	9 196,57	
1215/2		6,3	423	1,4	0,02	186 543,00	0,0809	15 091,33	
1261/4		6,3	423	1,4	0,02	186 543,00	0,0655	12 218,57	
1261/6		6,3	423	1,4	0,02	186 543,00	0,2467	46 020,16	
1261/7		6,3	423	1,4	0,02	186 543,00	0,0451	8 413,09	
1261/8		6,3	423	1,4	0,02	186 543,00	0,1371	25 575,05	
1263/4		6,3	423	1,4	0,02	186 543,00	0,0154	2 872,76	
1263/9		6,3	423	1,4	0,02	186 543,00	0,0814	15 184,60	
1263/10		6,3	423	1,4	0,02	186 543,00	0,0038	708,86	
209		6,3	423	1,4	0,02	186 543,00	0,0211	3 936,06	
210		6,3	423	1,4	0,02	186 543,00	0,0170	3 171,23	
511/5		6,3	423	1,4	0,02	186 543,00	0,0202	3 768,17	
511/6		6,3	423	1,4	0,02	186 543,00	0,0130	2 425,06	
511/7		6,3	423	1,4	0,02	186 543,00	0,0077	1 436,38	
512/2		6,3	423	1,4	0,02	186 543,00	0,0007	130,58	

514/3		6,3	423	1,4	0,02	186 543,00	0,0118	2 201,21	
514/4		6,3	423	1,4	0,02	186 543,00	0,0012	223,85	
	515/32	6,3	423	1,4	0,02	186 543,00	0,1458	27 197,97	
515/22		6,3	423	1,4	0,02	186 543,00	0,8227	153 468,93	
	515/33	6,3	423	1,4	0,02	186 543,00	0,0151	2 816,80	
515/26		6,3	423	1,4	0,02	186 543,00	0,6578	122 707,99	
515/27		6,3	423	1,4	0,02	186 543,00	0,0012	223,85	
515/28		6,3	423	1,4	0,02	186 543,00	0,0289	5 391,09	
515/29		6,3	423	1,4	0,02	186 543,00	0,0289	5 391,09	
515/30		6,3	423	1,4	0,02	186 543,00	0,1309	24 418,48	
515/31		6,3	423	1,4	0,02	186 543,00	0,3031	56 541,18	
1214/2		6,3	423	1,4	0,02	186 543,00	0,0863	16 098,66	
1255/3		6,3	423	1,4	0,02	186 543,00	0,2395	44 677,05	
1255/4		6,3	423	1,4	0,02	186 543,00	0,1054	19 661,63	
1256/3		6,3	423	1,4	0,02	186 543,00	0,4405	82 172,19	
1263/3		6,3	423	1,4	0,02	186 543,00	0,0364	6 790,17	
Celkem							4,1495	774 060,18	774 060,00

k.ú. Suchdol u Bujanova

Parcela dle KN p. č.	Parcela dle GP p.č.	PP	CD	f		OLP/1 ha	Výměra (ha)	OLP	OLP zaokrouhleně
900/4		6,3	423	1,4	0,02	186 543,00	0,1915	35 722,98	
903/4		6,3	423	1,4	0,02	186 543,00	0,0145	2 704,87	
905/2		6,3	423	1,4	0,02	186 543,00	0,0029	540,97	
912/3		6,3	423	1,4	0,02	186 543,00	0,7224	134 758,66	
1160/12		6,3	423	1,4	0,02	186 543,00	0,0246	4 588,96	
	1111/2	6,3	423	1,4	0,02	186 543,00	0,0060	1 119,26	
	1117/9	6,3	423	1,4	0,02	186 543,00	0,0065	1 212,53	
792/4		6,3	423	1,4	0,02	186 543,00	0,9950	185 610,29	
1103/3		6,3	423	1,4	0,02	186 543,00	0,2244	41 860,25	
1104/2		6,3	423	1,4	0,02	186 543,00	0,2603	48 557,14	
1105/2		6,3	423	1,4	0,02	186 543,00	0,2387	44 527,81	
1106/2		6,3	423	1,4	0,02	186 543,00	0,1187	22 142,65	
1110/4		6,3	423	1,4	0,02	186 543,00	0,1222	22 795,55	
1117/8		6,3	423	1,4	0,02	186 543,00	0,0200	3 730,86	
1160/2		6,3	423	1,4	0,02	186 543,00	0,0153	2 854,11	
1160/6		6,3	423	1,4	0,02	186 543,00	0,0285	5 316,48	
1160/7		6,3	423	1,4	0,02	186 543,00	0,0289	5 391,09	
1160/8		6,3	423	1,4	0,02	186 543,00	0,0246	4 588,96	
1160/9		6,3	423	1,4	0,02	186 543,00	0,0195	3 637,59	
1160/10		6,3	423	1,4	0,02	186 543,00	0,0254	4 738,19	
1160/11		6,3	423	1,4	0,02	186 543,00	0,0004	74,62	
1168/2		6,3	423	1,4	0,02	186 543,00	0,0044	820,79	
1168/3		6,3	423	1,4	0,02	186 543,00	0,0092	1 716,20	
1216/3		6,3	423	1,4	0,02	186 543,00	0,0038	708,86	
1216/4		6,3	423	1,4	0,02	186 543,00	0,0289	5 391,09	

1216/5	6,3	423	1,4	0,02	186 543,00	0,0023	429,05	
1240/5	6,3	423	1,4	0,02	186 543,00	0,0012	223,85	
Celkem						3,1401	585 763,67	585 764,00

k.ú. Střítež u Kaplice

Parcela dle KN p. č.	Parcela dle GP p.č.	PP	CD	f		OLP/1 ha	Výměra (ha)	OLP	OLP zaokrouhleně
	1691/42	6,3	423	1,4	0,02	186 543,00	0,0019	354,43	
1691/40		6,3	423	1,4	0,02	186 543,00	0,1631	30 425,16	
1691/39		6,3	423	1,4	0,02	186 543,00	1,1117	207 379,85	
Celkem							1,2767	238 159,45	238 159,00

Příloha č.2

**Výpočet poplatku za dočasné odnětí
(příloha k rozhodnutí č. j. KUJCK 127127/2021)**

$$OLP = PP \cdot CD \cdot f \text{ (Kč ha}^{-1}\text{)}$$

OLP -- poplatek za odnětí lesních pozemků

PP -- průměrná roční potenciální produkce lesů v České republice v m³ na ha⁻¹CD -- průměrná cena dřeva na odvozním místě v Kč za m³

f -- faktor ekologické váhy lesa

Průměrná roční potenciální produkce lesů v České republice je dlouhodobě neměnná

a dosahuje výše

6,3m³ ha⁻¹Hodnota z tabulky faktoru ekologické váhy lesa
(lesy hospodářské)

1,4

Průměrná cena dřeva na odvozním místě v Kč za m³ pro r. 2021

423,- Kč

k.ú. Omlenice

Parcela dle KN p. č.	Parcela dle GP p.č.	PP	CD	f	OLP/1 ha	Výměra (ha)	OLP	OLP zaokrouhleně	termín dočasného odnětí, do 1 roku	termín dočasného odnětí nad 1 rok
1208/3		6,3	423	1,4	3 730,86	0,3280	1 223,72		1.1.2023-31.12.2023	
1228/3		6,3	423	1,4	3 730,86	0,0775	289,14		1.1.2023-31.12.2023	
1208/7		6,3	423	1,4	3 730,86	0,1156	431,29		1.1.2023-31.12.2023	
1208/8		6,3	423	1,4	3 730,86	0,0274	102,23		1.1.2023-31.12.2023	
1209/3		6,3	423	1,4	3 730,86	0,0877	327,20		1.1.2023-31.12.2023	
Celkem						0,6362	2 373,57	2 374,00		

k.ú. Žďár u Kaplice

Parcela dle KN p. č.	Parcela dle GP p.č.	PP	CD	f	OLP/1 ha	Výměra (ha)	OLP	OLP zaokrouhleně	termín dočasného odnětí, do 1 roku	termín dočasného odnětí nad 1 rok
1102/20		6,3	423	1,4	3 730,86	0,0179	66,78		1.1.2023-31.12.2023	

1102/1	6,3	423	1,4	3 730,86	0,0103	38,43		1.1.2023-31.12.2023
1112/1	6,3	423	1,4	3 730,86	0,1894	706,62		1.1.2023-31.12.2023
Celkem					0,2176	811,84	812,00	

k.ú. Zdítky

Parcela dle KN p. č.	Parcela dle GP p.č.	PP	CD	f	OLP/1 ha	Výměra (ha)	OLP	OLP zaokrouhleně	termín dočasného odnětí, do 1 roku	termín dočasného odnětí nad 1 rok
511/1		6,3	423	1,4	3 730,86	0,0435	162,29			1.1.2023 - 31.12.2028
511/3		6,3	423	1,4	3 730,86	0,1365	509,26			1.1.2023 - 31.12.2028
511/3		6,3	423	1,4	3 730,86	0,0089	33,20		1.1.2023-31.12.2023	
512/1		6,3	423	1,4	3 730,86	0,0123	45,89			1.1.2023 - 31.12.2028
512/1		6,3	423	1,4	3 730,86	0,0026	9,70		1.1.2023-31.12.2023	
515/16		6,3	423	1,4	3 730,86	0,6913	2 579,14			1.1.2023 - 31.12.2028
515/16		6,3	423	1,4	3 730,86	0,0098	36,56		1.1.2023-31.12.2023	
	515/34	6,3	423	1,4	3 730,86	0,0280	104,46			1.1.2023 - 31.12.2028
515/25		6,3	423	1,4	3 730,86	0,2934	1 094,63			1.1.2023 - 31.12.2028
515/25		6,3	423	1,4	3 730,86	0,0092	34,32		1.1.2023-31.12.2023	
1255/2		6,3	423	1,4	3 730,86	0,0080	29,85			1.1.2023 - 31.12.2028
1255/2		6,3	423	1,4	3 730,86	0,0384	143,27		1.1.2023-31.12.2023	
1256/2		6,3	423	1,4	3 730,86	0,0107	39,92			1.1.2023 - 31.12.2028
199/16		6,3	423	1,4	3 730,86	0,0011	4,10			1.1.2023 - 31.12.2028
266/18		6,3	423	1,4	3 730,86	0,0066	24,62			1.1.2023 - 31.12.2028
1263/6		6,3	423	1,4	3 730,86	0,0198	73,87			1.1.2023 - 31.12.2028
1263/8		6,3	423	1,4	3 730,86	0,0390	145,50			1.1.2023 - 31.12.2028
266/17		6,3	423	1,4	3 730,86	0,1891	705,51			1.1.2023 - 31.12.2028
266/17		6,3	423	1,4	3 730,86	0,0057	21,27		1.1.2023-31.12.2023	
1261/3		6,3	423	1,4	3 730,86	0,1761	657,00			1.1.2023 - 31.12.2028
1261/3		6,3	423	1,4	3 730,86	0,5551	2 071,00		1.1.2023-31.12.2023	

1263/7		6,3	423	1,4	3 730,86	0,0112	41,79			1.1.2023 - 31.12.2023
1261/5		6,3	423	1,4	3 730,86	0,0180	67,16			1.1.2023 - 31.12.2023
199/23		6,3	423	1,4	3 730,86	0,0200	74,62			1.1.2023 - 31.12.2028
203/1		6,3	423	1,4	3 730,86	0,0118	44,02			1.1.2023 - 31.12.2028
521/13		6,3	423	1,4	3 730,86	0,0030	11,19			1.1.2023 - 31.12.2023
Celkem						2,3491	8 764,16			8 764,00

k.ú. Suchdol u Bujanova

Parcela dle KN p. č.	Parcela dle GP p.č.	PP	CD	f	OLP/1 ha	Výměra (ha)	OLP	OLP zaokrouhleně	termín dočasného odnětí, do 1 roku	termín dočasného odnětí nad 1 rok
669/16		6,3	423	1,4	3 730,86	0,3498	1 305,05		1.1.2023 - 31.12.2023	
912/1		6,3	423	1,4	3 730,86	0,0448	167,14			1.1.2023 - 31.12.2028
912/1		6,3	423	1,4	3 730,86	0,3077	1 147,99		1.1.2023 - 31.12.2023	
1160/4		6,3	423	1,4	3 730,86	0,0065	24,25			1.1.2023 - 31.12.2028
1160/5		6,3	423	1,4	3 730,86	0,0042	15,67			1.1.2023 - 31.12.2028
1117/6		6,3	423	1,4	3 730,86	0,0018	6,72			1.1.2023 - 31.12.2028
1168/1		6,3	423	1,4	3 730,86	0,0428	159,68			1.1.2023 - 31.12.2028
1168/4		6,3	423	1,4	3 730,86	0,0839	313,02			1.1.2023 - 31.12.2028
1160/1		6,3	423	1,4	3 730,86	0,8753	3 265,62			1.1.2023 - 31.12.2028
1216/2		6,3	423	1,4	3 730,86	0,4654	1 736,34			1.1.2023 - 31.12.2028
1240/4		6,3	423	1,4	3 730,86	0,0907	338,39			1.1.2023 - 31.12.2028
Celkem						2,2729	8 479,87			8 480,00

k.ú. Střítež u Kaplice

Parcela dle KN p. č.	Parcela dle GP p.č.	PP	CD	f	OLP/1 ha	Výměra (ha)	OLP	OLP zaokrouhleně	termín dočasného odnětí, do 1 roku	termín dočasného odnětí nad 1 rok
1691/9		6,3	423	1,4	3 730,86	0,0026	9,70		1.1.2023 - 31.12.2023	
Celkem							9,70			10,00

k.ú. Kaplice

Parcela dle KN p. č.	Parcela dle GP p.č.	PP	CD	f	OLP/1 ha	Výměra (ha)	OLP	OLP zaokrouhleně	termín dočasného odnětí, do 1 roku	termín dočasného odnětí nad 1 rok
1821/1		6,3	423	1,4	3 730,86	0,1352	504,41		1.1.2023-31.12.2023	
Celkem						0,1352	504,41	504,00		

k.ú. Stradov u Kaplice

Parcela dle KN p. č.	Parcela dle GP p.č.	PP	CD	f	OLP/1 ha	Výměra (ha)	OLP	OLP zaokrouhleně	termín dočasného odnětí, do 1 roku	termín dočasného odnětí nad 1 rok
558/2		6,3	423	1,4	3 730,86	0,0338	126,10		1.1.2023-31.12.2023	
199/1		6,3	423	1,4	3 730,86	0,0002	0,75			1.1.2023 - 31.12.2028
199/1		6,3	423	1,4	3 730,86	0,0034	12,68		1.1.2023-31.12.2023	
373/1		6,3	423	1,4	3 730,86	0,0098	36,56			1.1.2023 - 31.12.2028
545/1		6,3	423	1,4	3 730,86	0,5266	1 964,67		1.1.2023-31.12.2023	
558/1		6,3	423	1,4	3 730,86	0,0223	83,20			1.1.2023 - 31.12.2028
558/1		6,3	423	1,4	3 730,86	0,0438	163,41		1.1.2023-31.12.2023	
563		6,3	423	1,4	3 730,86	0,4261	1 589,72		1.1.2023-31.12.2023	
575/15		6,3	423	1,4	3 730,86	0,0167	62,31		1.1.2023-31.12.2023	
Celkem						1,0827	4 039,40	4 039,00		