

Městský úřad Tachov
Hornická 1695, 347 01 TACHOV
Odbor životního prostředí

Váš dopis č.j.:

dle rozdělovníku

Ze dne:

Spis. značka:

Naše č.j.: 1237/2015-OŽP/TC

Vyřizuje:

Telefon:

E-mail:

Datum: 25.05.2015

Změna honitby

ROZHODNUTÍ

Městský úřad Tachov - obecní úřad obce s rozšířenou působností, jako orgán státní správy myslivosti, příslušný podle § 7 odst.2 zákona 128/2000 Sb., o obcích ve znění pozdějších předpisů, § 60 zákona č.449/2001 Sb., o myslivosti ve znění pozdějších předpisů, rozhodl o žádosti vlastníka pozemků firmy **AGRO KRAUN spol. s r.o.**, IČ: 25704508, Klicperova 570/2, 150 00 Praha 5 – Smíchov, **FINE DREAM s.r.o.**, IČ:27245039, Přístavní 321/14, 170 00 Praha – Holešovice a pan [redacted] na změnu honitby č.97 **BONĚNOV** z důvodu změn vlastnických práv takto:

m ě n í

podle § 31 odst. 4 a 1 a podle § 31 odst. 1 a 2 zákona č.449/2001 Sb., o myslivosti ve znění pozdějších předpisů, společenstevní honitbu č.97 **Boněnov** a vlastní honitbu č.82 **Hanov** honebními pozemky, jež náležely do honitby č.82 **Hanov** a jsou přesunuty ke společenstevní honitbě č.97 **Boněnov** o celkové výměře 39,9165 ha.

Výčet přesunutých honebních pozemků je uveden v **příloze č.1**, která je nedílnou součástí tohoto rozhodnutí.

Popis nové společné hranice honiteb č.97 **Boněnov** a č.82 **Hanov** v části dotčené změnou je uveden v **příloze č.2**, která je nedílnou součástí tohoto rozhodnutí.

Zákres nové společné hranice honiteb č.97 **Boněnov** a č.82 **Hanov** v části dotčené změnou je uveden v **příloze č.3**, která je nedílnou součástí tohoto rozhodnutí.

Nová výměra společenstevní honitby č.97 **Boněnov**, uznané rozhodnutím Městského úřadu Tachov č.j. 2234/2009-OŽP ze dne 2.10.2009, které nabylo právní moci dne 30.10.2009 (780,2059 ha), jejímž držitelem je Honební společenstvo **Boněnov**, IČ:72044811, činí **820,1224 ha**.

Rozčlenění nové výměry honitby č.97 **Boněnov** dle kultur:

Kultura	výměra v ha
zemědělská	747,4228
lesní	43,1432
ostatní plocha	3,4331
vodní plocha	26,1233
Cellková výměra honitby	820,1224

Nová výměra vlastní honitby č.82 Hanov, uznané rozhodnutím Okresního úřadu v Tachově č.j. 400/RŽPZ/93-209/1 mysl. ze dne 23.3.1993, které nabylo právní moci dne 8.4.1993 (952,72 ha) a naposledy změněné rozhodnutím Městského úřadu Tachov č.j. 1403/2014-OŽP/TC ze dne 30.6.2014, které nabylo právní moci dne 12.8.2014 (789,4891 ha) jejímž držitelem je státní podnik Lesy ČR, s.p., IČ: 42196451, činí 749,5726 ha.

Rozčlenění nové výměry honitby č.82 Hanov dle kultur:

Kultura	výměra v ha
zemědělská	60,3153
lesní	681,8003
ostatní plocha	3,0283
vodní plocha	4,4287
Celková výměra honitby	749,5726

Podle § 27 odst.1 písm. a) zákona č.500/2004 Sb., správní řád, ve znění pozdějších předpisů, jsou účastníky řízení:

- 1) Honební společenstvo Boněnov, IČ: 72044811, Ovesné Kladruby 115, 353 01 Mariánské Lázně
- 2) AGRO KRAUN spol. s r.o., IČ: 25704508, [REDAKCE]
- 3) [REDAKCE]
- 4) FINE DREAM s.r.o, IČ: 27245039, Přístavní 14, 170 Praha 7
- 5) Lesy České republiky, s.p., IČ: 42196451, LS Toužim, Plzeňská 580, 364 01 Toužim
- 6) MALESA Les a zvěřina s.r.o., IČ: 29080321 Klicperova 2576/9, 301 00 Plzeň
- 7) Městys Chodová Planá, IČ: 00259861, Pohraniční stráž 129, 348 13 Chodová Planá

O d ů v o d n ě n í :

Městský úřad Tachov, odbor životního prostředí obdržel návrh vlastníků honebních pozemků firmy Agro Kraun spol. s r.o., IČ: 25704508, Klicperova 570/2, 150 00 Praha 5 – Smíchov, Fine Dream s.r.o., IČ:27245039, Přístavní 321/14, 170 00 Praha – Holešovice a pana [REDAKCE] na změnu honitby č.97 BONĚNOV podle § 31 odst. 4 zákona č. 449/2001 Sb., o myslivosti ve znění pozdějších předpisů (dále jen „zákon o myslivosti“). Přiložen je soupis pozemků navržených k přesunutí do honitby č.97 Boněnov z honitby č.82 Hanov, mapa a slovní popis nové hranice.

Dnem doručení žádosti bylo v souladu s § 44 odst.1 zákona č. 500/2004 Sb., správní řád ve znění pozdějších předpisů (dále jen „správní řád“) zahájeno správní řízení ve výše uvedené věci. Městský úřad Tachov, odbor životního prostředí oznámil účastníkům zahájení řízení a protože nebylo třeba provádět další dokazování, rovnou jim podle § 36 odst.3 správního řádu umožnil vyjádřit se před vydáním rozhodnutí k jeho podkladům a stanovil jim k tomu usnesením lhůtu 15 dnů. Žádný z účastníků práva vyjádřit se k podkladům rozhodnutí nevyužil.

Podle § 31 odst.4 zákona o myslivosti *změnu honitby vyplývající ze změn vlastnictví honebních pozemků, o kterou požádá vlastník honebních pozemků, provede orgán státní správy myslivosti vždy k 31. prosinci roku následujícího po roce, v němž vlastník o úpravu požádal.*

Podle § 31 odst.1 zákona o myslivosti *vyžadují-li to zásady řádného mysliveckého hospodaření, může orgán státní správy myslivosti povolit změnu honitby vyrovnáváním hranic nebo výměnou honebních pozemků (dále jen "změna honitby"). Při změně honitby se nepřihlíží k územním hranicím obcí, okresů nebo krajů a výměry směřovaných pozemků nemusí být stejné.*

Městský úřad Tachov, odbor životního prostředí zohlednil zejména to, že navržené pozemky jsou souvislé a plynně navazují na sousední honitbu a požadované pozemky k honitbě č.97 Boněnov přiřčenil podle § 31 odst.4 zákona č.449/2001 Sb.,o myslivosti.

Orgán státní správy myslivosti z důvodu řádného mysliveckého hospodaření přiřadil k honitbě č.97 Boněnov honební pozemky vlastníka Městys Chodová Planá a části honebních pozemků vlastníka Lesy ČR s.p. a to podle výše uvedeného § 31 odst.1 zákona č. 449/2001 Sb. o myslivosti.

Provedená změna se nedotkne minimálních a normovaných stavů zvěře, které jsou v obou honitbách stanoveny a které zůstávají beze změny.

Orgán státní správy myslivosti posoudil celou záležitost a rozhodl tak, jak je ve výroku uvedeno.

P o u č e n í :



Proti tomuto rozhodnutí je možné se odvolat ve lhůtě do 15-ti dnů, jež je počítána od prvního dne po jeho doručení, a to ke Krajskému úřadu Plzeňského kraje podáním učiněným u zdejšího odboru podle § 81-84 správního řádu.

otisk úředního razítka



Obdrží účastníci řízení:

(doporučeně)

- 1) Honební společenstvo Boněnov, Ovesné Kladruby 115, 353 01 Mariánské Lázně
- 2) AGRO KRAUN spol. s r.o., 
- 3) 

(prostřednictvím datové schránky)

- 4) FINE DREAM s.r.o, Přístavní 14, 170 Praha 7
- 5) Lesy České republiky, s.p., LS Toužim, Plzeňská 580, 364 01 Toužim
- 6) MALESA Les a zvěřina s.r.o., Klicperova 2576/9, 301 00 Plzeň
- 7) Městys Chodová Planá, Pohraniční stráž 129, 348 13 Chodová Planá



Příloha č.1

Popis hranice dotčené změnou

Popis nové hranice mezi honitbami Lestkov a Hanov začíná na jižní straně kde hranice přechází z pozemku p.č. 1962 západním směrem na stěnu lesa a po ní dojde až na státní silnici a po ní pokračuje směrem na Hostíčkov až na okraj lesa po kterém pokračuje severním směrem na okraj pozemku p.č. 1985 a po jeho jižním okraji vede mezi parcelami p.č. 1991, 1992 a 1994 až na hranici parcely p.č.1995 a mezi ní a parcelou p.č 1994 vede východním směrem k okraji pozemku p.č. 1982 a mezi ním a parcelami p.č. 1993, 1983 přejde na místní komunikaci p.č.1984 nad Hanovskou vodárnou. Po této komunikaci směřuje západním směrem na Domaslavičky a na jejím konci přechází na okraj parcely p.č. 1846 a vede na okraj lesa po kterém pokračuje k pozemku p.č. 1841 a mezi ním a pozemkem p.č. 1842 vede na hranici pozemku p.č. 1851. Z tohoto bodu pokračuje po okraji lesních pozemků na státní silnici p.č. 1876 vedoucí z Křepekovic do Hanova. Po této komunikaci pokračuje k pozemku p.č. 1878 a zde navazuje na současnou hranici honitby Lestkov.



Příloha č.1

Pozemky přiřčené podle § 31 odst.4

AGRO KRAUN spol. s r.o., IČ: 25704508 Klicperova 570/2, 150 00 Praha 5 - Smíchov

k.ú.	č.parcely	zemědělská	lesní	voda	ostatní	poznámka
Domaslavičky	59/1	361549				
Celkem		361549				361549

Lúdík Libor, nar.: 8.8.1961, Ovesné Kladruby 19, 353 01 Mariánské Lázně

k.ú.	č.parcely	zemědělská	lesní	voda	ostatní	poznámka
Domaslavičky	94	2280				
	692	926				
	745/2	722				
	1012/2	578				
	49/2	1711				
Celkem		6217				6217

FINE DREAM, s.r.o., IČ: 27245039, Přístavní 321/14, 170 00 Praha - Holešovice

k.ú.	č.parcely	zemědělská	lesní	voda	ostatní	poznámka
Domaslavičky	59/2	9803				
	745/1	15419				
Celkem		25222				25222

Celkem podle § 31 odst.4	392988					392988
---------------------------------	---------------	--	--	--	--	---------------

Pozemky přiřčené podle § 31 odst.1

Městys Chodová Planá, IČ: 00259861, Pohraniční stráž 129, 348 13 Chodová Planá

k.ú.	č.parcely	zemědělská	lesní	voda	ostatní	poznámka
Domaslavičky	59/3	216				
	59/4	1680				
	245/3	2411				
Celkem		4307				4307

Lesy České republiky, s.p., IČ: 42196451, Přemyslova 1106/19, 500 08 Hradec Králové

k.ú.	č.parcely	zemědělská	lesní	voda	ostatní	poznámka
Domaslavičky	1012/1				502	z 875 m2
	51		1368			z 13032 m2
Celkem			1368		502	1870

Celkem podle § 31 odst.1	4307		1368	0	502	6177
---------------------------------	-------------	--	-------------	----------	------------	-------------

ÚHREM v m² :	397295	1368	0	502	399165
--------------------------------	---------------	-------------	----------	------------	---------------



Příloha č.2

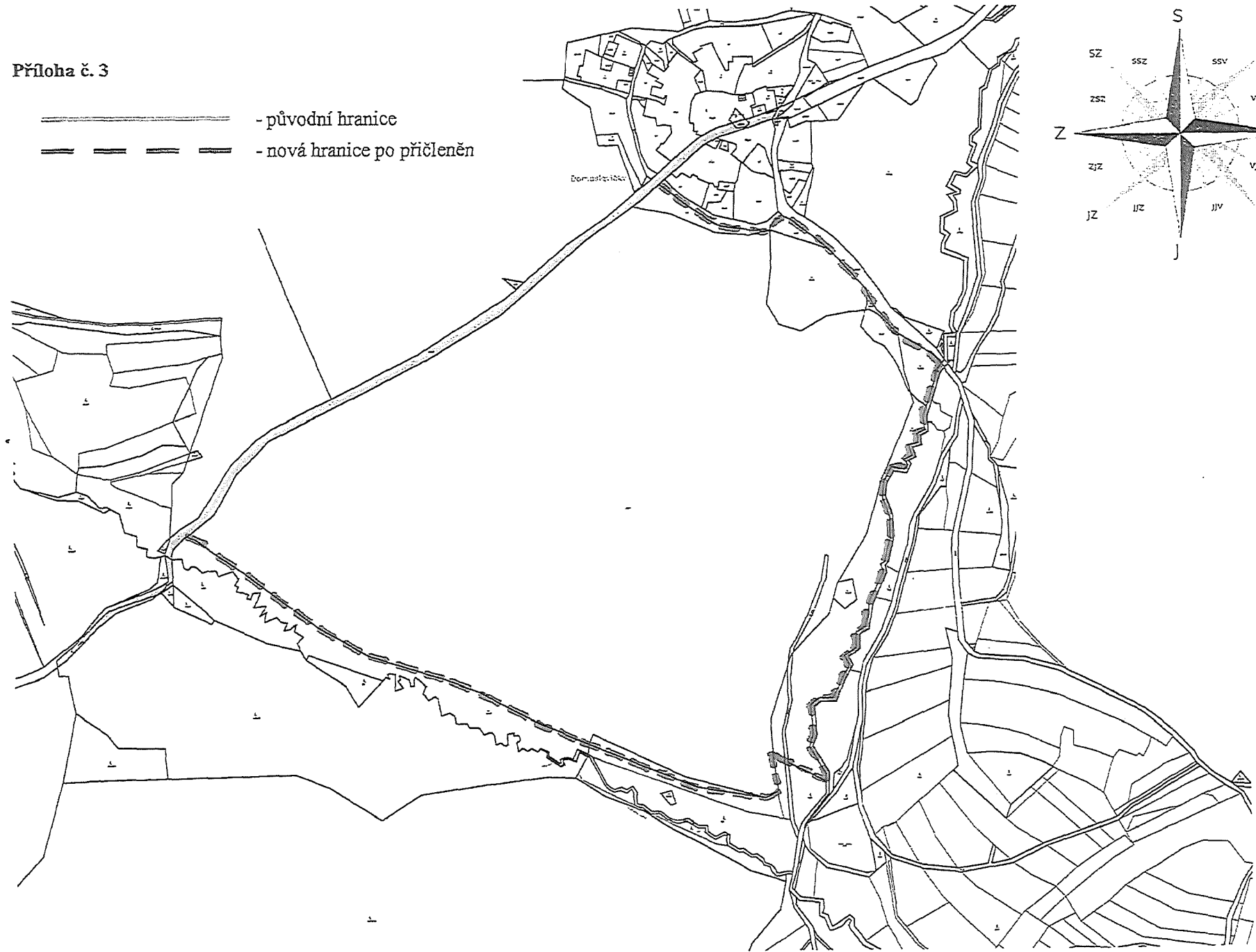
Popis hranice honitby dotčené změnou:

Začínáme v Domaslavičkách na cestě „Domaslavičky - Boněnov“, z této cesty odbočíme na cestu p.č. 1008/1 a po ní pokračujeme k potoku p.č. 1033 , po proudu potoka až k parcele č. 753 , podél ní nejkratší cestou na louku p.č. 59/1 (místní název Feřácká) a po té podél lesa (zahrnuje parcelu č. 49/2) až na cestu „Domaslavičky – Boněnov“. Po této cestě pokračujeme směrem na Boněnov po původní hranici..



Příloha č. 3

- původní hranice
- nová hranice po přičleně





Městský úřad Tachov
Hornická 1695, 347 01 TACHOV
Odbor životního prostředí

Váš dopis č.j.:

Ze dne:

Spis, značka:

Naše č.j.: 1403/2014-OŽP/TC

Vyřizuje:

Telefon:

E-mail:

Datum: 30.06.2014

Změna honítek č.36 Lestkov a č.82 Hanov

ROZHODNUTÍ

Městský úřad Tachov - obecní úřad obce s rozšířenou působností, jako orgán státní správy myslivosti (dále jen MěÚ) příslušný podle § 7 odst.2 zákona 128/2000 Sb., o obcích ve znění pozdějších předpisů, § 60 zákona č.449/2001 Sb., o myslivosti ve znění pozdějších předpisů (dále jen zákon myslivosti) po provedeném správním řízení jehož účastníky jsou :

- 1) Honební společenstvo Lestkov, IČ: 72556153 Hostičkov 39, 348 13 Chodová planá
- 2) [redacted]
- 3) [redacted]
- 4) [redacted]
- 5) [redacted]
- 6) [redacted]
- 7) [redacted]
- 8) Lesy ČR, s.p., IČ: 42196451, Lesní správa Toužim, Plzeňská 580, 364 01 Toužim
- 9) Obec Lestkov, IČ: 00259977, Lestkov 210, 349 54 Lestkov
- 10) MALESA les a zvěřina s.r.o., IČ: 29080321, Klicperova 2576/9, 301 00 Plzeň

rozhodl takto:

I.

Na základě žádostí vlastníků pozemků Obce Lestkov, [redacted] provedl změnu honitby Lestkov v souladu s ust. § 31 odst.4, § 31 odst.1 a 2 a § 30 odst.1 a 2 zákona o myslivosti tak, že k honitbě č.36 Lestkov přiřadil **159,2946 ha** honebních pozemků, jež doposud náležely do honitby č.82 Hanov viz. **příloha č.3**, která je nedílnou součástí tohoto rozhodnutí.

Dále orgán státní správy přiřadil za účelem vyrovnání hranic honítek podle § 31 odst. 1 a § 30 odst.1 a 2 zákona o myslivosti honební pozemky vlastníků Lesy ČR a Ministerstva zemědělství o celkové výměře **1,9363 ha**, jež doposud náležely do honitby č.82 Hanov, rovněž viz.**příloha č.3**, která je nedílnou součástí tohoto rozhodnutí.

Celková výměra honitby č.36 Lestkov, uznaná rozhodnutím MěÚ č.j. 1804/2012-OŽP ze dne 14.8.2012, které nabylo právní moci dne 12.9.2012, tím vzrostla o **161,2309 ha**.

Celková výměra honitby č.36 Lestkov po provedené změně 1.083,9946 ha

z toho: zemědělská půda	933,5773 ha
lesní půda	100,3463 ha
vodní plochy	6,2217 ha
ostatní pozemky	44,0651 ha

Popis nové společné hranice honitby č.36 Lestkov s honitbou č.82 Hanov v části dotčené změnou je uveden v **příloze č.1**, která je nedílnou součástí tohoto rozhodnutí.

Mapový zákres nové společné hranice honitby č.36 Lestkov s honitbou č.82 Hanov v části dotčené změnou je uveden v **příloze č.2** která je nedílnou součástí tohoto rozhodnutí.

II.

V důsledku výroku I. se snižuje výměra honitby č.82 Hanov uznaná rozhodnutím MěÚ č.j.400/RŽPZ/93-209.1 mysl. ze dne 23.3.1993, které nabylo právní moci dne 8.4.1993, a to o výměru uvedenou v příloze č.1, která je nedílnou součástí tohoto rozhodnutí.

Celková výměra honitby č.82 Hanov po provedené změně 789,4891 ha

z toho: zemědělská půda	100,0448 ha
lesní půda	681,9371 ha
vodní plochy	3,0283 ha
ostatní pozemky	4,4789 ha

Popis nové společné hranice honitby č.36 Lestkov s honitbou č.82 Hanov části dotčené změnou je uveden v **příloze č.1**, která je nedílnou součástí tohoto rozhodnutí.

Mapový zákres nové společné hranice honitby č.36 Lestkov s honitbou č.82 Hanov v části dotčené změnou je uveden v **příloze č.2**, která je nedílnou součástí tohoto rozhodnutí.

O d ů v o d n ě n í :

Městský úřad obdržel žádosti vlastníků pozemků Obce Lestkov, [REDAKCE] o změnu současné hranice honitby č.36 Lestkov. Důvodem pro změnu honitby je změna vlastnických vztahů k pozemkům doposud náležejícím do honitby č. 82 Hanov, jejíž držitelem je s.p. Lesy ČR, které mají být na základě vůle jejich vlastníků nově začleněny do honitby Lestkov. O změnu ve smyslu § 31 odst. 4 zákona o myslivosti žadatel požádal jako vlastník takového pozemku. Důvodem změny je snaha, aby maximální počet pozemků byl zařazen do společenstevní honitby Lestkov, jejichž jsou uvedení vlastníci již členy.

K žádosti byla přiložena žádosti a plné moci výše uvedených vlastníků honebních pozemků, mapový zákres a výčet pozemků dotčených navrhovanou změnou.

Městský úřad oznámil účastníkům zahájení správního řízení a upozornil je na právo nahlédnout do spisu, pořizovat si z něj výpisy a uplatnit v řízení své připomínky či námítky. Současně stanovil lhůtu, po níž mělo být ve věci rozhodnuto. Na základě této možnosti byla po dohodě svolána na MěÚ Tachov dvě jednání s vlastníky pozemků a držiteli dotčených honiteb, kde byla dohodnuta společná hranice obou honiteb v místě dotčená změnou. Průběh jednání jsou zdokumentována zápisem a podepsanou prezenční listinou, jež jsou založena ve spise.

V tomto rozhodnutí postupuje městský úřad opět podle zákona č.449/2011 Sb. o myslivosti ve znění pozdějších předpisů a to:

Podle § 31 odst. 1 *vyžadují-li to zásady řádného mysliveckého hospodaření, může orgán státní správy myslivosti povolit změnu honitby vyrovnáním hranic nebo výměnou honebních pozemků (dále jen "změna honitby"). Při změně honitby se nepřihlíží k územním hranicím obcí, okresů nebo krajů a výměry směřovaných pozemků nemusí být stejné.*

Podle § 31 odst. 2 návrh na změnu honitby podávají držitelé dotčených honiteb společně, a to orgánu státní správy myslivosti, do jehož územního obvodu zasahují dotčené honební pozemky největší částí. Nedohodnou-li se vlastníci dotčených honiteb na předložení společného návrhu na změnu honitby, může návrh podat kterýkoliv z nich. Jde-li o společenstevní honitbu, podá návrh honební společenstvo.

Podle § 31 odst. 3 změnu honitby podle odstavců 1 a 2 orgán státní správy myslivosti nepovolí, pokud by vedla ke změně celkové výměry alespoň jedné z dotčených honiteb o více než 10 %. V důsledku změny honitby může klesnout její výměra i pod tímto zákonem stanovenou minimální výměru. Rozhodnutím o změně honitby nezaniká nájem honitby, je-li sjednán.

Konečně podle § 31 odst. 4 změnu honitby vyplývající ze změn vlastnictví honebních pozemků, o kterou požádá vlastník honebních pozemků, provede orgán státní správy myslivosti vždy k 31. prosinci roku následujícího po roce, v němž vlastník o úpravu požádal.

Vlastním šetřením městský úřad zjistil, že všem podmínkám pro změnu honitby dle § 31 odst. 4 zákona o myslivosti vyhovují ve skutečnosti pozemky o celkové výměře 159,2946 ha, jejichž vlastníci jsou žadatelé, či další vlastníci, kteří žadatele k podání žádosti a k zastupování v řízení zmocnili. Tyto pozemky musí městský úřad začlenit do honitby č.36 Lestkov, neboť navrhované změně evidentně neodporuje žádné jiné kogentní ustanovení zákona o myslivosti.

Je zřejmé, že přiřazením pouze těchto honebních pozemků by vznikla v terénu nezřetelná hranice, nacházející se vesměs uprostřed zemědělsky obdělávaných pozemků. Proto se jako logický a opodstatněný jeví požadavek na zarovnání hranice v souladu s ust. § 31 odst. 1 až 3 zákona o myslivosti, týkající se pozemků o celkové výměře 1,9363 ha. Hranici bude v takovém případě v daném místě tvořit kraj lesa. Bude se tedy jednat o hranici v terénu nanejvýš zřetelnou. Při posuzování návrhu nelze nepřihlédnout ani ke skutečnosti, že podstatnou část dotčených pozemků vlastní osoby, které o změnu honiteb požádali – žadatel a vlastníci, které zastupuje na základě plné moci.

Městský úřad provedl vlastní šetření v rámci rozhodnutí a rozhodl tak, jak je ve výroku uvedeno.

P o u č e n í :

Proti tomuto rozhodnutí je možné se odvolat ve lhůtě do 15-ti dnů, jež je počítána od prvního dne po jeho doručení a to ke Krajskému úřadu Plzeňského kraje dle zákona č.500/2004 Sb., podáním učiněným u zdejšího odboru podle § 81-84 správního řádu.

otisk úředního razítka

Obdržel účastníci řízení

(doporučeně do vlastních rukou)

1) Honební společenstvo Lestkov, Hostičkov 39, 348 13 Chodová planá

(prostřednictvím datové schránky)

1) Lesy ČR, s.p., Lesní správa Toužim, Plzeňská 580, 364 01 Toužim

2) Obec Lestkov, Lestkov 210, 349 54 Lestkov

3) MALESA les a zvěřina s.r.o., Klicperova 2576/9, 301 00 Plzeň



Příloha č.3

Přiřazení pozemků podle § 31 odst. 4

Obec Lestkov, IČ:00259977, Lestkov 210, 349 54 Lestkov

k.ú. Hanov

p.p.č.	zeměděl.	lesní	vodní	ostatní	Sa :
1978				1517	
1984				13398	
1877				558	
1874				2920	
1870				2040	
1849				16770	
1848				3320	
1842				1727	
Celkem	0	0	0	42250	42250

k.ú. Hanov

p.p.č.	zeměděl.	lesní	vodní	ostatní	Sa :
1983	64780				
1995				10807	
1964				19326	
Celkem	64780	0	0	30133	94913

k.ú. Hanov

p.p.č.	zeměděl.	lesní	vodní	ostatní	Sa :
1976				641	
1975	105744				
1979	3214				
1980			1135		
1980			404		
1982	122242				
1991	182071				
1996			1267		
1997				317	
1873	158883				
1871		1627			
1863	41802				
1868	3115				
1860			211		
1856	8725				
Celkem	625796	1627	3017	958	631398

k.ú. Hanov

p.p.č.	zeměděl.	lesní	vodní	ostatní	Sa :
1847	324932				
1999				2570	
1846	8658				
1850	414379				
1843	29999				
1844	25544				
1845	18303				
Celkem	821815	0	0	2570	824385

Celkem dle § 31/4 pozemky dle kultur : zemědělská 1512391
lesní 1627
vodní 3017
ostatní 75911
Úhrnem : 1592946

Přiřazení pozemků podle § 31 odst. 1

Ministerstvo zemědělství, IČ:00020478, Těšnov 65/17, 11000 Praha - Nové Město
k.ú. Hanov

p.p.č.	zeměděl.	lesní	vodní	ostatní	Sa :
1857	3928				
1869	1717				
1875	9916				
Celkem	15561	0	0	0	15561

Lesy ČR s.p., IČ:42196451, Přemyslova 1106/19, 500 08 Hradec Králové
k.ú. Hanov

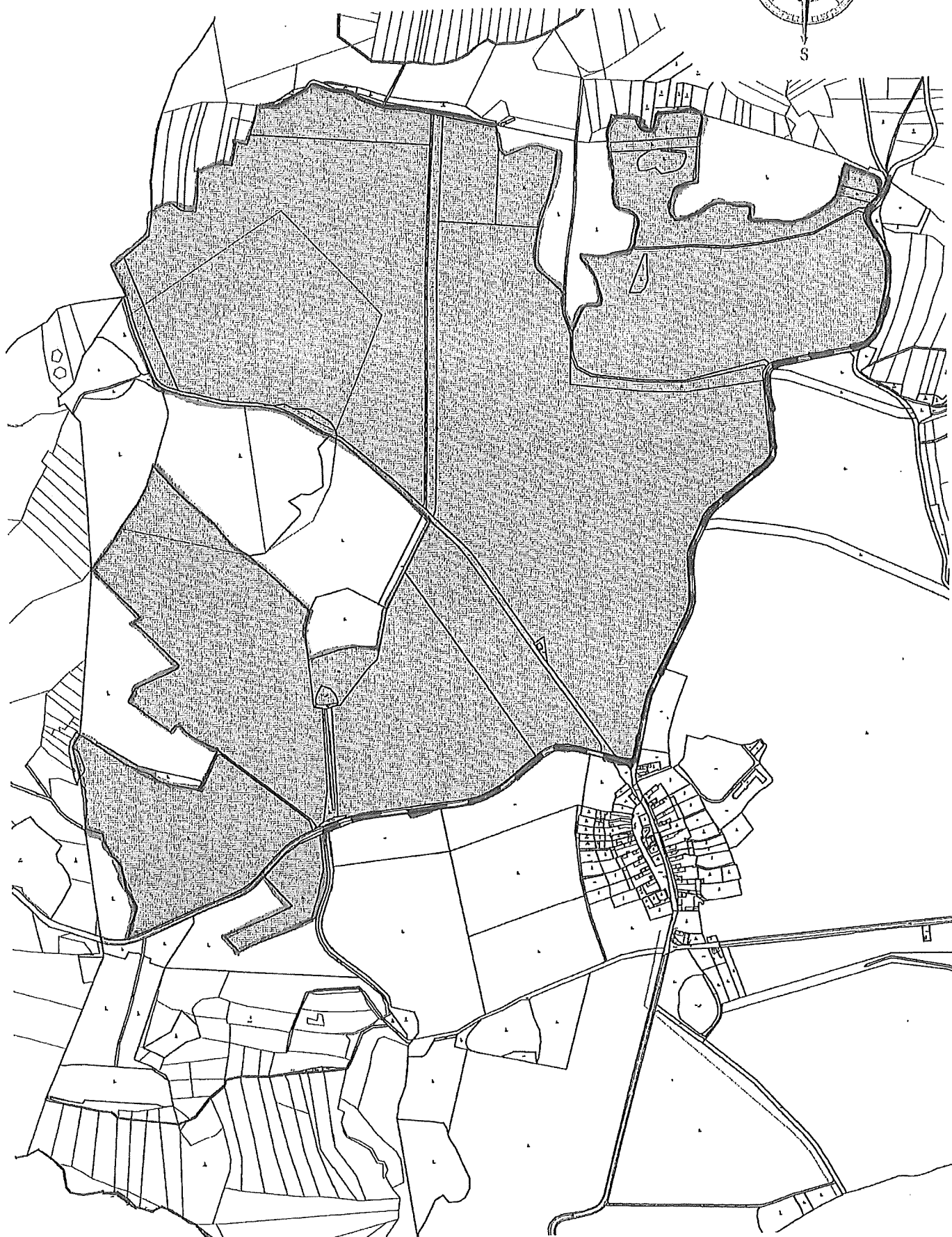
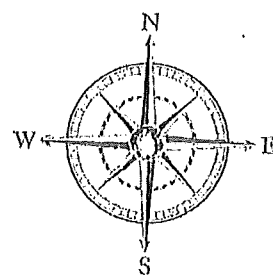
p.p.č.	zeměděl.	lesní	vodní	ostatní	Sa :
1859		3802			
Celkem	0	3802	0	0	3802

Celkem dle § 31/1 pozemky dle kultur : zemědělská 15561
lesní 3802
vodní 0
ostatní 0
Úhrnem : 19363


Celkem pozemky dle kultur : zemědělská 1527952
lesní 5429
vodní 3017
ostatní 75911
Úhrnem : 1612309

Příloha č.2

----- původní hranice
————— nová hranice







Váš dopis č.j.:
Ze dne: 22.07.2019
Spis. značka:
Naše č.j.: 3037/2019-OŽP/TC

Dle rozdělovníku

Vyřizuje:
Telefon:
E-mail:



Datum: 16.09.2019

.....
Městský úřad Tachov
.....
.....

Změna normovaných stavů v honitbě Hanov

ROZHODNUTÍ

Městský úřad Tachov - obecní úřad obce s rozšířenou působností, jako orgán státní správy myslivosti, příslušný podle § 7 odst.2 zákona 128/2000 Sb., o obcích ve znění pozdějších předpisů, § 2 odst. 1 zákona č. 314/2002 Sb., o ustanovení obcí s rozšířenou působností, podle ust. § 57 odst. 4 a ust. § 60 zákona č.449/2001 Sb., o myslivosti ve znění pozdějších předpisů, po provedeném správním řízení jehož účastníkem dle ust. § 27 odst. 1 zákona č. 500/2004 Sb., správní řád jsou držitel a uživatel honitby č.82 Hanov,

- Lesy ČR s.p., IČ: 42196451, Lesní správa Toužim, Plzeňská 580, 364 01 Toužim
- MALESA, les a zvěřina s.r.o., IČ:29080321, Klieperova 9, 301 00 Plzeň

mění

tímto dle ust. § 31 odst. 5 zákona, dle vyhlášky č. 491/2002 Sb., o způsobu stanovení minimálních a normovaných stavů zvěře a o zařazování honitěb nebo jejích částí do jakostních tříd v rozhodnutí č.j.554/2003-OŽP/206 ze dne 17.2.2003, které nabylo právní moci dne 5.3.2003

**minimální a normované stavy pro spárkatou zvěř
v honitbě
č.82 HANOV**

takto:

Výměra honitby (ha)	750
z toho lesní celek	682
z toho pole	60
Druh honitby	Volná

Spárkatá	
jakostní třída les	3
jakostní třída pole	3

Zvěř	min. stav	norm. stav	koef.	sameci	samice	mláďata	1. VT	2. VT	3. VT
srnec obecný	17	43	1,0	15	15	10	6	4	5
prase divoké	5	6	4,0	2	2	1	1	1	0

Příloha č.2 - Záměr v hospodaření v honitbě

osobní jméno (jména) a příjmení žadatele (FO) / název žadatele (PO)	MALESA les a zvěřina s.r.o.
IČO (nebo datum narození, pokud žadatel IČO nemá)	29080321
název honitby	Hanov
kód honitby	CZ3215209082

Název myslivecké činnosti	Technická jednotka [TJ]	Maximální počet TJ	Počet TJ navržený uchazečem	Finanční příspěvek [Kč/TJ]	Termín realizace mysliveckých činností (pořadový rok platnosti smlouvy)									
					1	2	3	4	5	6	7	8	9	10
políčka pro zvěř	ha	0	0	8 000										
obnova travních porostů v lesích	ha	0	0	6 000										
výsadba keřů	ks	0	0	50										
výsadba plodonosných dřevin	ks	120	120	100	20	50	50							
výsadba okusových dřevin	ks	0	0	20										
stavba kazatelen	ks	4	4	15 000	2	2								
stavba posedů	ks	8	8	5 000	2	2	4							
stavba krmelců	ks	0	0	8 000										
napajedla pro zvěř	ks	0	0	1 000										
slaniska, minerální lizy	ks	10	10	200	5	5								

Myslivecký záměr – podrobné podmínky

Nabídku do výběrového řízení na pronájem honiteb podává zájemce prostřednictvím elektronického katalogu, jehož součástí je formulář Mysliveckého záměru. Zájemce ve formuláři navrhne množství realizovaných mysliveckých činností. Nabízené množství nesmí překročit stanovené maximální počty jednotlivých činností. Zájemce stanoví termíny a objemy realizovaných opatření v jednotlivých letech trvání platnosti nájemní smlouvy, za dodržení níže uvedených podmínek. Pokud zájemce podá nejvýhodnější nabídku a bude vyvolán k podpisu nájemní smlouvy, formulář Myslivecký záměr bude převeden do Přílohy č. 2 „Myslivecký záměr“ a stane se závaznou a nedílnou součástí nájemní smlouvy.

1) Založení nebo údržba políčka pro zvěř

Políčkem pro zvěř se rozumí pozemek (jedna nebo více ploch) zakládáný pro zvýšení úživnosti honitby osetý nebo osázený minimálně dvěma plodinami, které jsou potravní složkou zvěře a které se nenachází v bezprostředně navazujících zemědělských kulturách, na němž se hospodář tak, aby plodiny nebyly sklizeny a složení porostu poskytovalo zvěři pastevní, nebo krytové možnosti.

Podmínky a požadavky:

- maximální roční rozsah opatření je dán elektronickým katalogem,
- příspěvek se poskytne na založení nového políčka nebo na údržbu stávajících políček pro zvěř,
- příspěvek se poskytne i opakovaně za dobu účinnosti smlouvy, pokud v daném roce byly splněny podmínky pro přiznání příspěvku,
- kultura, na kterou je poskytnut příspěvek, nesmí být předmětem zemědělské komerční činnosti a musí sloužit svému účelu,
- uhrazena bude skutečná výměra obhospodařované plochy zaokrouhlené na 0,01 ha,
- nová myslivecká políčka lze zakládat pouze v prvních 5 letech nájemního období,
- musí být dodrženy agrotechnické lhůty a postupy, aby bylo zajištěno dopěstování porostu.

2) Obnova nebo údržba travních porostů

Obnovou nebo údržbou travních porostů v lesích se rozumí zvýšení kvality u degradovaných travních porostů s vysokým zastoupením plevelných a málo hodnotných druhů a jedovatých rostlin. Spočívá v úpravě nekulturního porostu a úpravě stanovištních podmínek a následném výsevu luční směsi vhodnou pro danou lokalitu a pastvu zvěře.

Podmínky a požadavky:

- maximální roční rozsah opatření je dán elektronickým katalogem,
- travní porost musí sloužit pastvě zvěře,
- travní porost musí být udržován takovým způsobem, aby byla zajištěna vitalita a reprodukce,
- kultura, na kterou je poskytnut příspěvek, nesmí být předmětem zemědělské komerční činnosti a musí sloužit svému účelu,
- příspěvek se poskytne na založení nového travního porostu nebo na údržbu stávající travních porostů,
- příspěvek se poskytne i opakovaně, pokud v daném roce byly splněny podmínky pro přiznání příspěvku.

3) Výsadba keřů

Výsadbou keřů se rozumí doplnění chybějícího keřového patra pro zvyšování úživnosti honitby v porostech, podél rozdělovací sítě nebo v porostních okrajích.

Podmínky a požadavky:

- maximální rozsah opatření je dán elektronickým katalogem,

- nájemce zajistí dodávku sadebního materiálů a provede výsadbu na místo předem určené příslušnou organizační jednotkou pronajímatele,
- nájemce zajistí ochranu proti poškození zvěří po dobu 4 let od výsadby,
- výsadba keřů může být prováděna nejpozději do 5. roku nájemní smlouvy,
- započtení příspěvku proběhne až po pátém roce od data realizované výsadby, pokud nebudou dodrženy výše popsané podmínky, či nebude výsadba v požadovaném rozsahu, bude pronajímatel příspěvek krátit

4) Výsadba plodonosných dřevin

Plodonosnými dřevinami se rozumí např. jablň lesní, třešeň ptačí, hrušeň polnička, jeřáb ptačí, jeřáb břek, jeřáb muk, jeřáb oskeruše, morušovník bílý, jírovec maďal, kaštanovník jedlý, slivoň obecná („mirabelka“, „špendlíky“), slivoň trnka, slivoň švestka, růže šípková, hloh obecný, líska obecná.

Podmínky a požadavky:

- maximální rozsah opatření je dán elektronickým katalogem,
- nájemce zajistí dodávku sadebního materiálů a provede výsadbu na místo předem určené příslušnou organizační jednotkou pronajímatele,
- sadební materiál bude v době výsadby splňovat parametry min. poloodrostku a bude pocházet z uznaného druhu osiva,
- nájemce zajistí ochranu proti poškození zvěří po dobu 4 let od výsadby,
- výsadba plodonosných dřevin může být prováděna nejpozději do 5. roku nájemní smlouvy,
- započtení příspěvku proběhne až po čtvrtém roce od data realizované výsadby, pokud nebudou dodrženy výše popsané podmínky, či nebude výsadba ve čtvrtém roce od výsadby v požadovaném rozsahu, bude pronajímatel příspěvek krátit.

5) Výsadba okusových dřevin

Okusovými dřevinami se rozumí vrba, osika, jeřáb, javor babyka, habr a další dřeviny které mají dobrou zmlazovací schopnost a mohou sloužit pro zvýšení úživnosti honitby.

Podmínky a požadavky:

- maximální rozsah opatření je dán elektronickým katalogem,
- nájemce zajistí dodávku sadebního materiálů takových druhů, které schválí příslušná organizační jednotka pronajímatele a provede výsadbu na místo předem určené organizační jednotkou pronajímatele,
- způsob výsadby, ochranu a udržování těchto ploch s okusovými dřevinami určí příslušná organizační jednotka pronajímatele,
- výsadba okusových dřevin může být prováděna nejpozději do 5. roku nájemní smlouvy,
- započtení příspěvku proběhne až po pátém roce od data realizované výsadby, pokud nebudou dodrženy výše popsané podmínky, či nebude výsadba v čtvrtém roce od výsadby v požadovaném rozsahu, bude pronajímatel příspěvek krátit.

6) Stavba kazatelen

Kazatelnou se rozumí nově vybudované kryté myslivecké zařízení z dřevěného materiálu se střechou, sloužící pro lov zvěře. Kazatelna musí být provedena v souladu s obecnými požadavky na bezpečnost a obecně závaznými právními předpisy.

Podmínky a požadavky:

- maximální rozsah opatření je dán elektronickým katalogem,

- v případě poskytnutí příspěvku pronajímatelem se po ukončení smluvního vztahu stává kazatelna majetkem pronajímatele,
- umístění a charakter stavby podléhá souhlasu příslušné organizační jednotky pronajímatele,
- nájemce se zavazuje kazatelny řádně udržovat po dobu trvání nájemní smlouvy.

7) Stavba posedů

Posedem se rozumí nově vybudované myslivecké zařízení jednoduché konstrukce (žebřík) bez střechy sloužící pro lov zvěře. Posed musí být proveden v souladu s obecnými požadavky na bezpečnost a obecně závaznými právními předpisy.

Podmínky a požadavky:

- maximální rozsah opatření je dán elektronickým katalogem,
- v případě poskytnutí příspěvku pronajímatelem se po ukončení smluvního vztahu stává posed majetkem pronajímatele,
- umístění a charakter stavby podléhá souhlasu příslušné organizační jednotky pronajímatele,
- nájemce se zavazuje posedy řádně udržovat po dobu trvání nájemní smlouvy.

8) Stavba krmelců

Stavbou krmelců se rozumí nově vybudované příkrmovací zařízení pro zvěř využívané v době nouze.

Podmínky a požadavky:

- maximální rozsah opatření je dán elektronickým katalogem,
- v případě poskytnutí příspěvku pronajímatelem se po ukončení smluvního vztahu stává krmelec majetkem pronajímatele,
- umístění a charakter stavby podléhá souhlasu příslušné organizační jednotky pronajímatele,
- nájemce se zavazuje krmelec řádně udržovat po dobu trvání nájemní smlouvy.

9) Napajedla pro zvěř

Napajedlem se rozumí přírodní upravené nebo uměle vytvořené místo sloužící k napájení zvěře v honitbě.

Podmínky a požadavky:

- maximální rozsah opatření je dán elektronickým katalogem,
- v případě poskytnutí příspěvku pronajímatelem se nejpozději po ukončení smluvního vztahu stává napajedlo majetkem pronajímatele,
- příspěvek se poskytuje pouze na první zřízení napajedla,
- nájemce se zavazuje napajedlo řádně udržovat po dobu trvání nájemní smlouvy.

10) Slaniska, minerální lizy

Slaniskem se rozumí různé formy zařízení pro podávání soli nebo minerálního lizu zvěři např. korýtka, duté pařezy, speciální zařízení, vždy výše nad zemí. Slaniska nesmí být zřizována u paty živých stromů.

Podmínky a požadavky:

- maximální rozsah opatření je dán elektronickým katalogem,
- v případě poskytnutí příspěvku pronajímatelem se nejpozději po ukončení smluvního vztahu stává slanisko majetkem pronajímatele,
- nájemce se zavazuje slanisko řádně udržovat po dobu trvání nájemní smlouvy.

Vysvětlivky:

Opatření	popis činnosti dle názvosloví Pronajímatele - viz Příklady opatření
Porostní skupina	jednotka prostorového rozdělení lesa dle LHP, doplní dle dohody Pronajímatel
tj.	cenotvorná technická jednotka, viz Vysvětlivky
Počet tj.	Počet technických jednotek odsouhlasený Pronajímatelem
Cena Kč/ tj.	cena činnosti v místě a čase obvyklá (vč. práce, materiálu a dopravy)
Cena celkem	se stanoví jako Cena Kč/tj. krát počet tj.
Závazný termín	termín stanovený Pronajímatelem, vychází z agrotechnických lhůt
Datum realizace	datum převzetí bezvadně provedených prací - vyplňuje se po realizaci

Příklady opatření:	tj.
nátěry kultur repelenty zimní	tis. ks
nátěry kultur repelenty letní	tis. ks
postřiky kultur repelenty zimní	tis. ks
postřiky kultur repelenty letní	tis. ks
ochrana náletů repelenty zimní	ha
ochrana náletů repelenty	ha
mechanická ochrana vrcholu	tis. ks
individuální ochrana	tis. ks
zřizování oplocenek	km
kontrolní a srovnávací plochy - zřizování	ks
kontrolní a srovnávací plochy - rozebírání	ks

Vysvětlivky:

Opatření	popis činnosti dle názvosloví Pronajímatele - viz Příklady opatření
Porostní skupina	jednotka prostorového rozdělení lesa dle LHP, doplní dle dohody Pronajímatel
tj.	cenotvorná technická jednotka, viz Vysvětlivky
Počet tj.	Počet technických jednotek odsouhlasený Pronajímatelem
Cena Kč/ tj.	cena činnosti v místě a čase obvyklá (vč. práce, materiálu a dopravy)
Cena celkem	se stanoví jako Cena Kč/tj. krát počet tj.
Závazný termín	termín stanovený Pronajímatelem, vychází z agrotechnických lhůt
Datum realizace	datum převzetí bezvadně provedených prací - vyplňuje se po realizaci

Příklady opatření:	tj.
nátěry kultur repelenty zimní	tis. ks
nátěry kultur repelenty letní	tis. ks
postřiky kultur repelenty zimní	tis. ks
postřiky kultur repelenty letní	tis. ks
ochrana náletů repelenty zimní	ha
ochrana náletů repelenty	ha
mechanická ochrana vrcholu	tis. ks
individuální ochrana	tis. ks
zřizování oplocenek	km
kontrolní a srovnávací plochy - zřizování	ks
kontrolní a srovnávací plochy - rozebírání	ks

Příloha č. 6

Smluvní plán lovu

Název honitby

Číslo honitby

Datum předložení

	Jelení						Daňčí						Mufloní									
	1. VT	2. VT	3. VT	jelen	laň	kolouch	celkem	1. VT	2. VT	3. VT	daněk	daněla	daňče	celkem	1. VT	2. VT	3. VT	muflon	muflonka	muflonče	celkem	
Navrhovaný smluvní plán lovu																						
Upravený smluvní plán lovu																						

	Srňčí						Černá						sika japonský									
	1. VT	2. VT	3. VT	srnec	srna	srnče	celkem	1. VT	2. VT	3. VT	kňour	bachyně	sele	celkem	1. VT	2. VT	3. VT	jelen	laň	kolouch	celkem	
Navrhovaný smluvní plán lovu																						
Upravený smluvní plán lovu																						

	sika Dybowského						Kamzičí															
	1. VT	2. VT	3. VT	jelen	laň	kolouch	celkem	1. VT	2. VT	3. VT	kamzik	kamzice	kamziče	celkem	1. VT	2. VT	3. VT				celkem	
Navrhovaný smluvní plán lovu																						
Upravený smluvní plán lovu																						

Vyjádření držitele honitby

(přílohu připravuje nájemce honitby)

souhlas *

nesouhlas *

v

dne

Za pronajímatele-----
Za nájemce

Příloha č. 6

Smluvní plán lovu

Název honitby Hanov

Číslo honitby CZ32.15209082

Datum předložení

	Jelení					Daňčí					Muffloní					celkem					
	1. VT	2. VT	3. VT	Jelen	laň	kolouch	celkem	1. VT	2. VT	3. VT	daněk	daněla	daňče	celkem	1. VT		2. VT	3. VT	mufion	mufflonka	mufflonce
Navrhovaný smluvní plán lovu																					
Upravený smluvní plán lovu																					

	Srncí					Černá					sika japonský					celkem					
	1. VT	2. VT	3. VT	srnec	srna	srně	celkem	1. VT	2. VT	3. VT	krour	bachyně	sele	celkem	1. VT		2. VT	3. VT	Jelen	laň	kolouch
Navrhovaný smluvní plán lovu	2	2	1	5	4	5	14	1	0	0	1	1	9	11	8	8	4	20	77	77	174
Upravený smluvní plán lovu	2	2	1	5	4	5	14	1	0	0	1	1	9	11	8	8	4	20	77	77	174

	sika Dybowského					Kamzičí					celkem												
	1. VT	2. VT	3. VT	Jelen	laň	kolouch	celkem	1. VT	2. VT	3. VT		kamzik	kamzice	celkem									
Navrhovaný smluvní plán lovu																							
Upravený smluvní plán lovu																							

Vyjádření držitele honitby
(přílohu připravuje nájemce honitby)

souhlas *

nesouhlas *

V

dne

Za pronajímatele

Za nájemce

