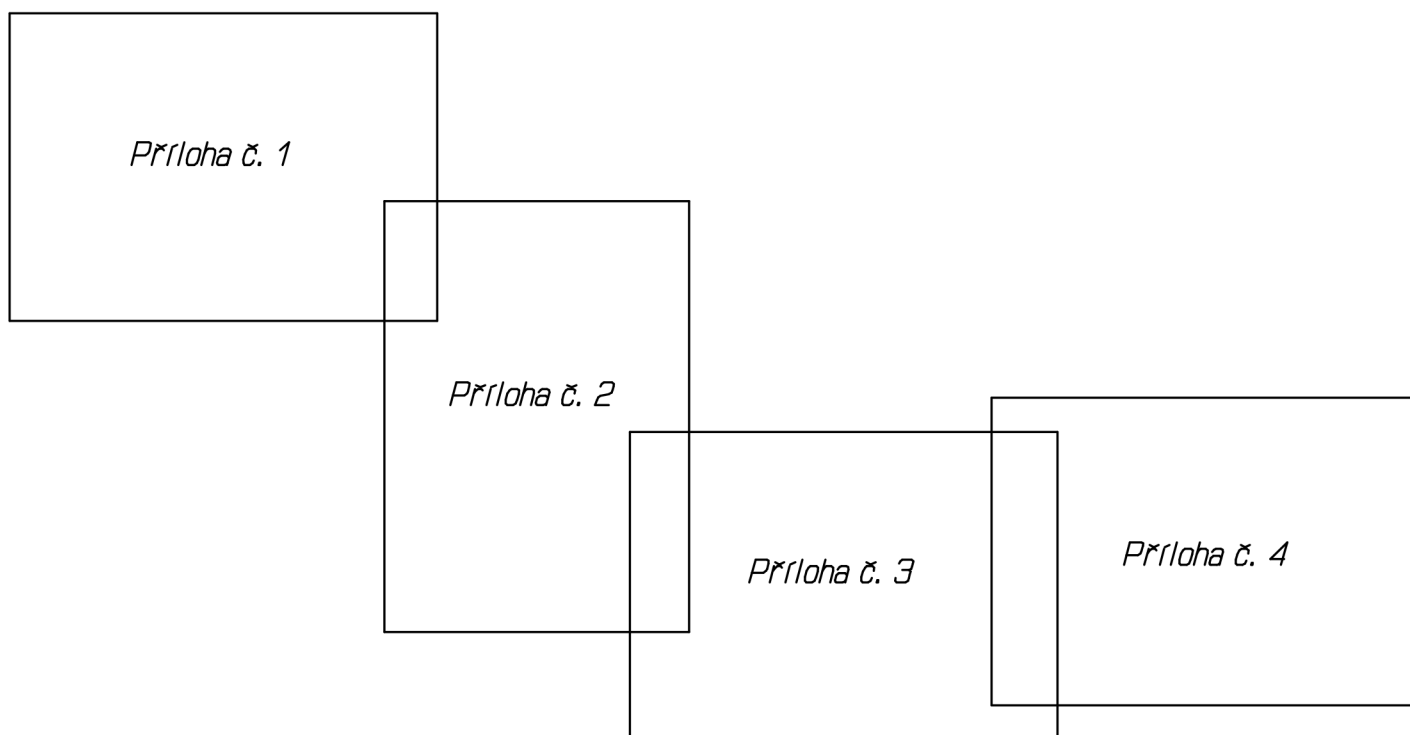


VÝKAZ DOSAVADNÍHO A NOVÉHO STAVU ÚDAJŮ KATASTRU NEMOVITOSTÍ														
Dosavadní stav				Nový stav										
Označení pozemku parc. číslem	Vyměra parcely		Druh pozemku Způsob využití	Označení pozemku parc. číslem	Vyměra parcely		Druh pozemku Způsob využití	Typ stavby Způsob využití	Způsob určení výměr	Porovnání se stavem evidence právních vztahů				
	ha	m <sup>2</sup>			ha	m <sup>2</sup>				Díl přechází z pozemku označeného v katastru nemovitostí	drívější poz. evidenci	Číslo listu vlastnictví	Vyměra dílu	
											ha	m <sup>2</sup>		
391/58										391/58			899	
394/9										394/9			3784	
394/21										394/21			4451	
1352/27										1352/27			925	
1352/160										1352/160			1290	
1352/165										1352/165			1290	
1358/5										1358/5			82	
1381/1										1381/1			82	
1404/1										1404/1			925	
1404/2										1404/2			925	

Druh věcného břemene: dle listiny

Oprávněný: dle listiny

### Klad příloh



<b>GEOMETRICKÝ PLÁN pro</b> <i>vymezení rozsahu věcného břemene k části pozemku</i>	Geometrický plán overil úředně oprávněný zeměměřický inženýr:		Stejnopis overil úředně oprávněný zeměměřický inženýr:		
	Jméno, příjmení: [redacted]		Jméno, příjmení:		
	Číslo položky seznamu úředně oprávněných zeměměřických inženýrů: 1309/1995		Číslo položky seznamu úředně oprávněných zeměměřických inženýrů:		
	Dne: 13. října 2022      Číslo: 593/2022		Dne:      Číslo:		
Naležitostmi a přesností odpovídá právním předpisům.		Tento stejnopis odpovídá geometrickému plánu v elektronické podobě uloženému v dokumentaci katastrálního úřadu.			
Vyhotovitel: [redacted] Hřbitovní 992/5 742 21 Kopřivnice IČ: 879 339 34, tel: [redacted]		Katastrální úřad souhlasí s označováním parcel.		Ověření stejnopisu geometrického plánu v listinné podobě.	
Číslo plánu: 1899-593/2022		[redacted] <b>KÚ pro Hlavní město Prahu</b> <b>KP Praha</b> <b>PGP-4510/2022-101</b> <b>2022.10.19 15:00:23 +02'00'</b>			
Okres: území Hlavního města Prahy					
Obec: Praha					
Kat. území: Řepy					
Mapový list: Beroun 0-1/41					
Dosavadním vlastníkům pozemků byla poskytnuta možnost seznámit se v terénu s průběhem navrhovaných nových hranic, které byly označeny předepsaným způsobem:					

Príloha č. 1

1352/166

1352/70

1352/45

836-5

(13,34)

(10,70)

836-107

(4,03)

1352/165

209

(7,06)

(5,66)

211

(2,03)

(0,82)

210

213

(5,06)

(6,02)

212

(6,02)

208

71

(7,46)

(7,35)

72

(0,87)

207

206

1352/160

1352/159

1352/27

Reinerova

1352/46

(67,84)

(68,71)

73

(12,17)

74

(1,38)

75

(5,58)

76

204

(1,38)

203

(5,43)

202

(9,53)

77

(9,47)

201

(6,26)

(6,35)

78

(13,64)

(13,50)

200

(1,50)

(1,25)

(1,27)

79

(1,25)

80

(1,27)

81

(1,31)

199

(1,76)

198

(1,82)

197

(1,31)

196

(1,31)

1358/11

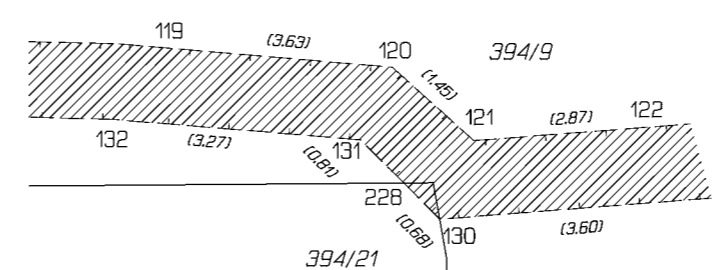
1358/11

1358/3

1358/1



Detail: B

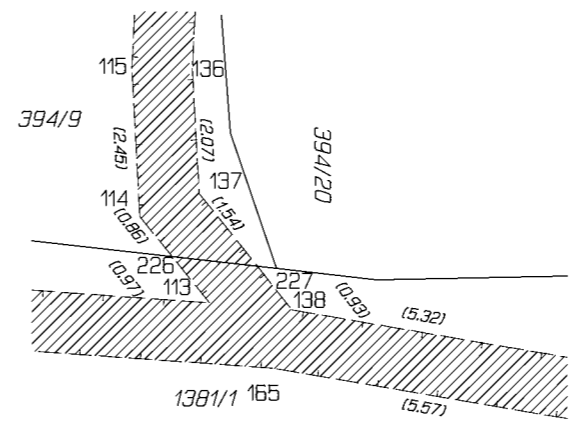


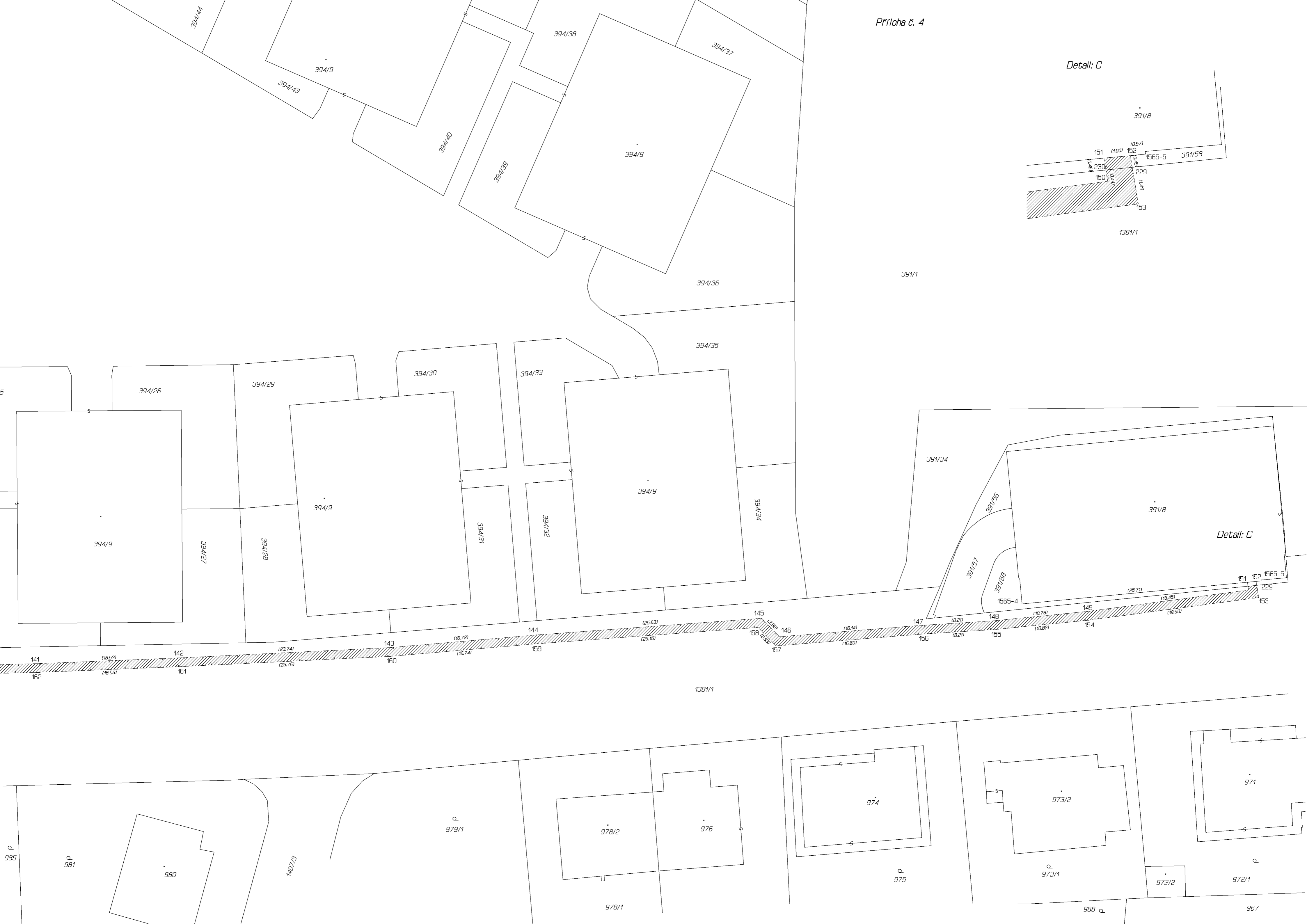
Detail: B



Detail: A

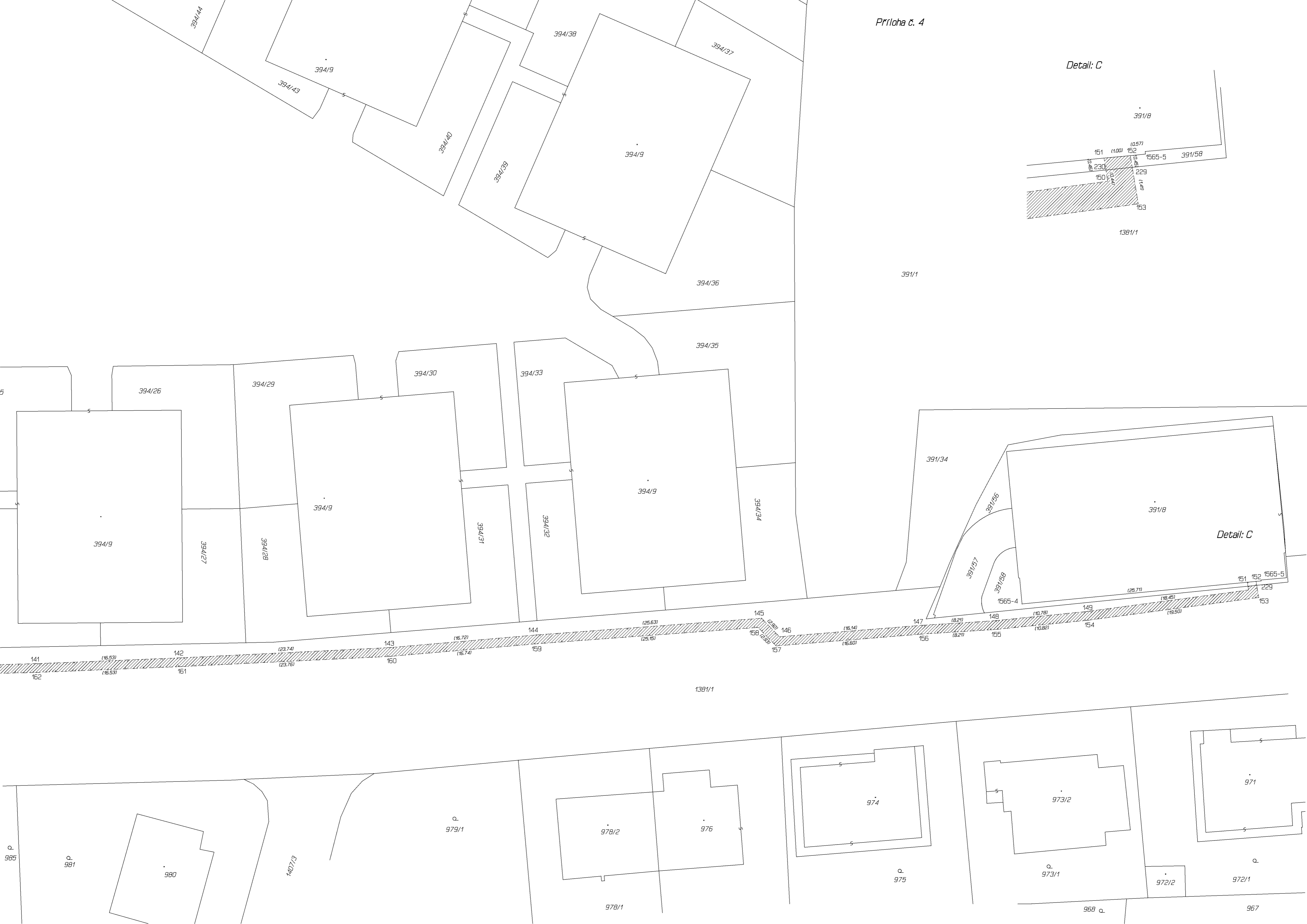
Detail: A





Detail: C

Detail: C



## Seznam souřadnic (S-JTSK)

Číslo bodu	Souřadnice pro zápis do KN			
	Y	X	Kód kv.	Poznámka
836-5	751070.98	1043337.28	3	
836-107	751052.76	1043339.68	3	
1565-4	750640.20	1043507.07	3	
1565-5	750613.04	1043504.45	3	
70	751056.75	1043339.15	3	
71	751058.52	1043352.76	3	
72	751059.46	1043360.05	3	
73	750992.21	1043368.95	3	
74	750980.15	1043370.57	3	
75	750978.77	1043370.58	3	
76	750973.26	1043371.43	3	
77	750964.12	1043374.13	3	
78	750949.46	1043378.38	3	
79	750935.93	1043380.09	3	
80	750934.66	1043380.89	3	
81	750933.34	1043381.18	3	
82	750932.21	1043380.60	3	
83	750910.19	1043383.71	3	
84	750904.58	1043387.13	3	
85	750905.60	1043400.00	3	
86	750900.79	1043402.68	3	
87	750878.74	1043405.19	3	
88	750878.44	1043406.57	3	
89	750879.53	1043407.74	3	
90	750881.10	1043408.46	3	
91	750883.18	1043421.12	3	
92	750882.61	1043422.60	3	
93	750883.60	1043423.76	3	
94	750886.60	1043446.73	3	
95	750886.83	1043447.33	3	
96	750886.65	1043448.38	3	
97	750888.05	1043459.39	3	
98	750893.71	1043475.26	3	
99	750894.08	1043475.56	3	
100	750894.28	1043476.75	3	
101	750898.78	1043489.42	3	
102	750898.28	1043495.96	3	
103	750895.78	1043500.19	3	
104	750892.24	1043503.17	3	
105	750862.38	1043507.20	3	
106	750854.50	1043508.20	3	
107	750853.75	1043508.62	3	
108	750838.00	1043510.78	3	
109	750811.41	1043514.51	3	
110	750808.28	1043514.78	3	
111	750806.11	1043514.36	3	
112	750802.94	1043512.40	3	
113	750793.24	1043513.08	3	
114	750794.39	1043511.65	3	
115	750794.52	1043509.20	3	

116	750793.26	1043483.48	3
117	750790.43	1043479.39	3
118	750788.33	1043478.31	3
119	750782.28	1043478.46	3
120	750778.66	1043478.77	3
121	750777.58	1043479.74	3
122	750774.72	1043479.52	3
123	750772.03	1043478.11	3
125	750769.85	1043478.54	3
126	750770.05	1043479.52	3
128	750771.87	1043479.15	3
129	750774.44	1043480.50	3
130	750778.03	1043480.78	3
131	750779.08	1043479.73	3
132	750782.34	1043479.46	3
133	750788.09	1043479.31	3
134	750789.75	1043480.17	3
135	750792.28	1043483.82	3
136	750793.52	1043509.20	3
137	750793.41	1043511.27	3
138	750791.87	1043513.20	3
139	750786.63	1043514.10	3
140	750766.63	1043514.20	3
141	750752.25	1043513.86	3
142	750735.73	1043513.19	3
143	750712.02	1043512.03	3
144	750695.36	1043510.59	3
145	750669.80	1043508.70	3
146	750667.77	1043510.80	3
147	750651.68	1043509.50	3
148	750643.49	1043508.99	3
149	750632.76	1043507.92	3
150	750614.47	1043505.48	3
151	750614.61	1043504.60	3
152	750613.61	1043504.51	3
153	750613.31	1043506.34	3
154	750632.64	1043508.92	3
155	750643.41	1043509.99	3
156	750651.60	1043510.50	3
157	750668.15	1043511.84	3
158	750670.20	1043509.74	3
159	750695.28	1043511.59	3
160	750711.96	1043513.03	3
161	750735.69	1043514.19	3
162	750752.21	1043514.86	3
163	750766.63	1043515.20	3
164	750786.71	1043515.10	3
165	750792.20	1043514.16	3
166	750802.68	1043513.42	3
167	750805.75	1043515.30	3
168	750808.22	1043515.78	3
169	750811.53	1043515.51	3
170	750838.14	1043511.78	3
171	750854.07	1043509.58	3

172	750854.82	1043509.16	3
173	750862.50	1043508.20	3
174	750892.66	1043504.13	3
175	750896.56	1043500.85	3
176	750899.26	1043496.26	3
177	750899.80	1043489.28	3
178	750895.26	1043476.49	3
179	750895.00	1043475.02	3
180	750894.55	1043474.66	3
181	750889.03	1043459.15	3
182	750887.67	1043448.40	3
183	750887.87	1043447.23	3
184	750887.58	1043446.49	3
185	750884.56	1043423.34	3
186	750883.75	1043422.40	3
187	750884.22	1043421.22	3
188	750882.00	1043407.78	3
189	750880.13	1043406.92	3
191	750879.56	1043406.11	3
192	750901.11	1043403.66	3
193	750906.64	1043400.56	3
194	750905.62	1043387.67	3
195	750910.53	1043384.67	3
196	750932.03	1043381.64	3
197	750933.20	1043382.24	3
198	750935.04	1043381.83	3
199	750936.27	1043381.05	3
200	750949.66	1043379.36	3
201	750964.40	1043375.09	3
202	750973.48	1043372.41	3
203	750978.85	1043371.58	3
204	750980.23	1043371.57	3
205	750992.35	1043369.95	3
206	751060.47	1043360.93	3
207	751060.47	1043360.06	3
208	751059.52	1043352.64	3
209	751057.75	1043339.02	3
210	751058.66	1043346.02	3
211	751057.48	1043344.75	3
212	751057.74	1043346.76	3
213	751058.74	1043346.63	3
214	750908.45	1043384.77	3
215	750908.57	1043385.86	3
216	750905.80	1043389.89	3
217	750904.82	1043390.21	3
218	750902.44	1043401.76	3
219	750902.57	1043402.84	3
220	750885.48	1043404.42	3
221	750885.60	1043405.42	3
222	750883.94	1043426.35	3
223	750884.93	1043426.19	3
224	750893.06	1043502.48	3
225	750893.43	1043503.48	3
226	750793.85	1043512.32	4



227	750792.45	1043512.47	4
228	750778.51	1043480.30	3
229	750613.54	1043504.95	3
230	750614.54	1043505.05	3