

SMLOUVA

o budoucí smlouvě o zřízení věcného břemene – služebnosti inženýrské sítě

kteřou dne, měsíce a roku níže uvedeného uzavřeli ve smyslu zákona č. 89/2012 Sb., občanského zákoníku a ve smyslu ust. § 104 odst. 3 zákona č. 127/2005 Sb., o elektronických komunikacích a o změně některých souvisejících zákonů

sml. č.:2023001098 - (114 - 3/111/23/VB)

ČLÁNEK I. - SMLUVNÍ STRANY:

statutární město České Budějovice

sídlo: nám. Přemysla Otakara II. 1/1, 370 92 České Budějovice
IČO: 00244732
DIČ: CZ00244732
zastoupený: Stanislava Schönbauerová, vedoucí majetkového odboru Magistrátu města České Budějovice,
Bankovní spojení: Česká spořitelna, a.s.
číslo účtu: 4209282/0800

dále jen „budoucí obtížený“

a

STARNET, s.r.o.

sídlo: Žižkova tř. 226/3, 370 01 České Budějovice
IČO: 26041561
DIČ: CZ26041561
zastoupená: jednatelem [REDAKCE]
zapsaná: v obchodním rejstříku vedeném Krajským soudem v Českých Budějovicích, oddíl C, vložka 10801

dále jen „budoucí oprávněný“

ČLÁNEK II. - ÚVODNÍ USTANOVENÍ:

1. Budoucí obtížený prohlašuje, že je vlastníkem nemovitosti - pozemků parc. č. 2061/460 – ostatní plocha, ostatní komunikace, 2061/461 – ostatní plocha, zeleň, 2061/462 – ostatní plocha, zeleň, 2061/442 – ostatní plocha, zeleň, 2922 – ostatní plocha, jiná plocha, 2061/529 – ostatní plocha, zeleň, 2061/531 – ostatní plocha, zeleň, 2061/532 – ostatní plocha, zeleň, 2061/533 – ostatní plocha, zeleň, 2061/534 - ostatní plocha, zeleň, zapsaných na LV č. 1 v katastrálním území České Budějovice 2, pro obec České Budějovice a okres České Budějovice. (dále jen „služebné pozemky“)
2. V souladu se záměrem budoucího oprávněného uložit zemní liniovou stavbu - chráničky HDPE 40mm s datovým kabelem v rámci akce „sídlíště Máj 03“ (dále jen „stavba“) na služebné pozemky, uzavírají smluvní strany tuto smlouvu o smlouvě budoucí o zřízení věcného břemene – služebnosti inženýrské sítě.

ČLÁNEK III. - PŘEDMĚT SMLOUVY:

1. Předmětem této smlouvy je sjednání závazku obou smluvních stran **po dokončení - resp. převzetí dokončené stavby** budoucího oprávněného od jejího zhotovitele, uzavřít podle § 1267 a násl. zákona č. 89/2012 Sb. občanský zákoník v platném znění smlouvu o zřízení věcného břemene – služebnosti inženýrské sítě a to nejpozději do 8 let od okamžiku účinnosti této smlouvy. Věcné břemeno bude svou povahou osobní služebností energetického vedení zřízenou ve prospěch Budoucí oprávněné jako PDS.
2. Budoucí oprávněný se zavazuje vyzvat před uplynutím lhůty sjednané v odstavci 1 tohoto článku Budoucího povinného k uzavření smlouvy a v rámci této výzvy mu předložit i návrh konečné smlouvy na zřízení věcného břemene. Výzva k uzavření smlouvy bude odeslána nejpozději jeden měsíc před uplynutím sjednané lhůty.
3. Budoucí povinný touto smlouvou budoucímu oprávněnému, formou **věcného břemene – služebnosti inženýrské sítě**, umožní zřídit právo využití služebné pozemky pro účely spočívající v uložení chrániček HDPE s datovým kabelem do částí služebných pozemků a v právu vstupu a vjezdu na služebné pozemky za účelem zajištění údržby, provozu a odstraňování poruch včetně úprav, obnovy, výměny, modernizace a včetně jejího odstranění.
4. Průběh a rozsah věcného břemene bude vymezen v geometrickém plánu a stane se nedílnou součástí smlouvy o zřízení věcného břemene – služebnosti inženýrské sítě. Rozsah věcného břemene bude zaměřen včetně ochranného pásma a jeho plocha bude uvedena v m².
5. Budoucí oprávněný se zavazuje na své náklady do 12 měsíců od dokončení stavby zajistit vyhotovení geometrického plánu, vyhotovení smlouvy o VB včetně návrhu na zahájení řízení, podání návrhu na zahájení řízení na příslušné KP KÚ včetně úhrady správních poplatků s tím spojených.

ČLÁNEK IV. - PODSTATNÉ NÁLEŽITOSTI SMLOUVY O ZŘÍZENÍ VĚCNÉHO BŘEMENE:

1. Právo věcného břemene bude zřízeno jako časově neomezené, které zaniká pouze v případech stanovených zákonem.
2. Věcné břemeno bude zřízeno úplatně za cenu dle ust. § 104 odst. 3 zákona č. 127/2005 Sb., o elektronických komunikacích a změně některých souvisejících zákonů, tedy bude jednorázová náhrada za zřízení věcného břemene stanovena podle zákona upravujícího oceňování majetku soudním znalcem, jenž bude vybrán na základě dohody smluvních stran. K této částce bude připočtena platná sazba DPH.
3. Jednorázová náhrada bude Budoucímu obtíženému uhrazena na základě daňového dokladu – faktury s termínem splatnosti min. 21 dnů vystavené Budoucímu obtíženému do 30 dnů od doručení oznámení o povolení vkladu do katastru nemovitosti dle konečné smlouvy (doručení změnového listu vlastnictví) na adresu fakturační společnosti Budoucí oprávněné.
4. Budoucí oprávněný je povinen doručit kopii návrhu na zahájení řízení o povolení vkladu práva do KN s vyznačením data přijetí (podání) na KP KÚ (nebo jiného dokladu o doručení – doručenky) do 5-ti pracovních dnů na adresu Budoucího povinného ode dne podání na katastrální úřadě. Smluvní strany si mohou smluvně dohodnout i jiný (alternativní) způsob doručení návrhu na zahájení řízení, například faxem, mailem apod...

ČLÁNEK V. - ZÁVĚREČNÁ USTANOVENÍ:

1. Budoucí obtížený současně touto smlouvou dává souhlas s vydáním příslušného správního povolení na stavbu, uvedenou v článku II. této smlouvy a souhlasí se vstupem (a vjezdem) budoucího oprávněného, popř. jím pověřených třetích osob na služební pozemky v souvislosti s realizací této stavby. Umístění zařízení je patrné z příloženého situačního snímku (popř. snímku katastrální mapy) jenž je nedílnou součástí této smlouvy.
2. Tato smlouva nabývá účinnosti dnem jejího uveřejnění v registru smluv dle zákona č. 340/2015 Sb., v platném znění. Tato smlouva se uzavírá na dobu určitou do doby uzavření smlouvy o zřízení věcného břemene – služebnosti inženýrské sítě, nejdéle však na dobu osmi let od okamžiku účinnosti této smlouvy. Práva a povinnosti vyplývající z této smlouvy přechází v plném rozsahu i na právní nástupce obou smluvních stran.
3. V případě, že stavba nebude z jakýchkoliv důvodů realizována nebo pokud služební pozemky nebudou dotčeny, nejsou smluvní strany výše uvedenými závazky vázány. Budoucí oprávněný tuto skutečnost písemně oznámí budoucímu obtíženému.
4. Budoucí oprávněný se zavazuje, že při provádění stavby bude postupovat v souladu s vyjádřeními příslušných odborů Magistrátu města České Budějovice, která jsou nedílnou součástí této smlouvy jako její příloha.
5. Smluvní strany mohou měnit, doplňovat a upřesňovat tuto smlouvu pouze oboustranně odsouhlasenými a běžně číslovanými písemnými dodatky.
6. Smlouva je vyhotovena ve 4 stejnopisech, z nichž každý má platnost originálu. Budoucí oprávněný obdrží 2 její vyhotovení. Zbýlá 2 vyhotovení jsou určena pro budoucího obtíženého.
7. Smluvní strany prohlašují, že si tuto smlouvu před podpisem přečetly, s jejím obsahem souhlasí a na důkaz toho připojují své vlastnoruční podpisy.
8. Tato smlouva byla schválena usnesením rady města č. 686/2023 ze dne 15.5.2023.
9. Smluvní strany po dohodě souhlasí, že tento dodatek může být zveřejněn na oficiálních webových stránkách statutárního města České Budějovice (www.c-budejovice.cz), s výjimkou osobních a citlivých údajů fyzických osob uvedených v této smlouvě.
10. Tato smlouva nabývá platnosti a účinnosti dnem jejího podpisu oběma smluvními stranami.

PŘÍLOHA Č.1.:	Situační snímek – nedílná součást této smlouvy
Příloha č.2:	Vyjádření Odboru správy veřejných statků OSVS/1936/2022/KIi
Příloha č.3:	Vyjádření Útvaru hlavního architekta ÚHA/207/2022/KI
Příloha č.4:	Vyjádření Odboru informačních a komunikačních technologií OICT/253/2022
Příloha č.5:	Zásady projednávání a schvalování smluv o zřízení věcných břemen SM čb.

V Českých Budějovicích, dne: 1.6.-06-2023

Za budoucího povinného:
Statutární město České Budějovice

V Českých Budějovicích, dne: 0.9.-06-2023

Za budoucí oprávněné:



Stanislava Schönbauerová
vedoucí majetkového odboru



STARNET, s.r.o.
Žižkova 226/3
370 01 Č. Budějovice
IČ 260 41 561 DIČ CZ2604156

jednatel společnosti
STARNET/s.r.o.

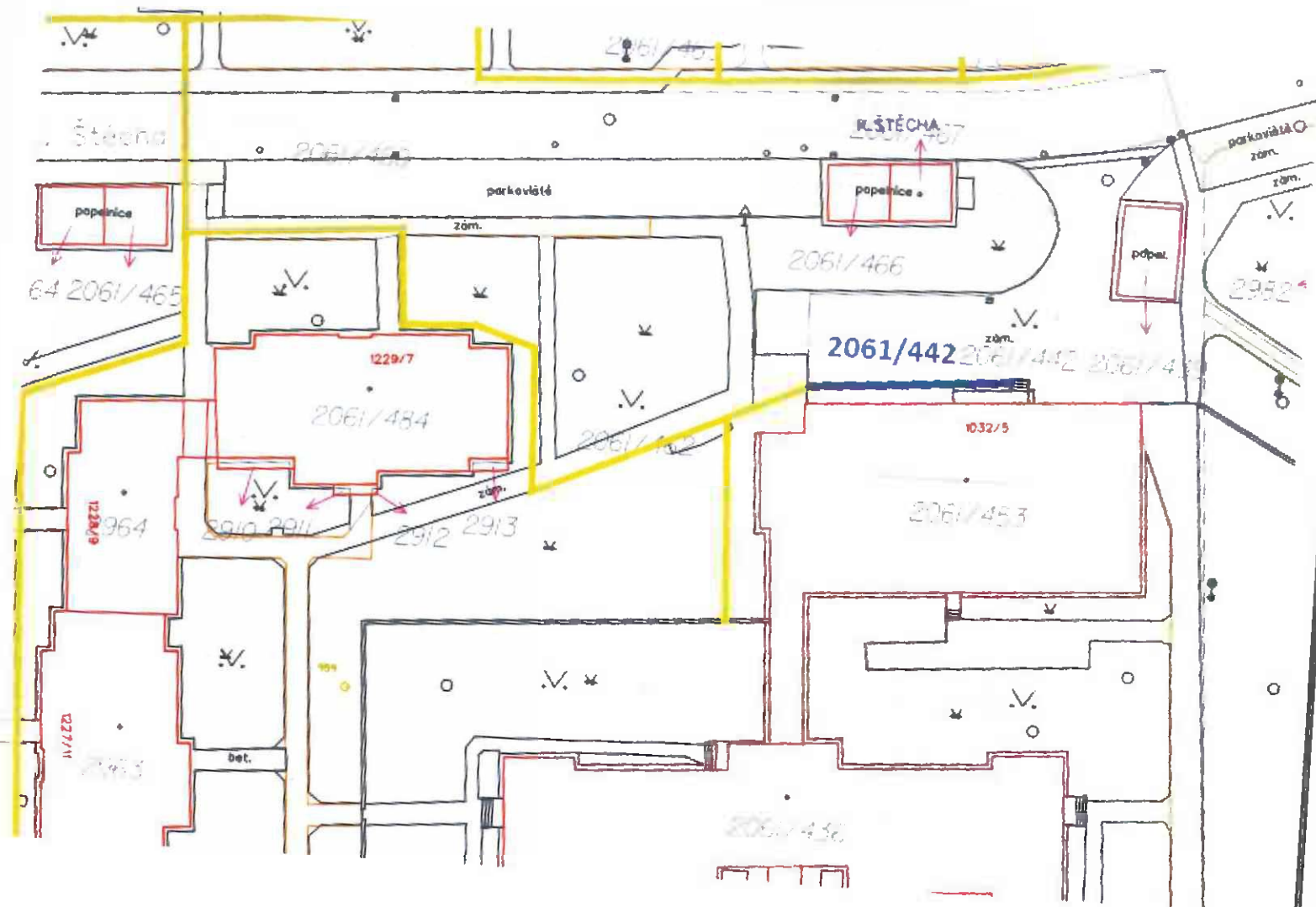
ich zákonem.
h komunikacích
anovena pod
stran. K této
planosti die
střidi

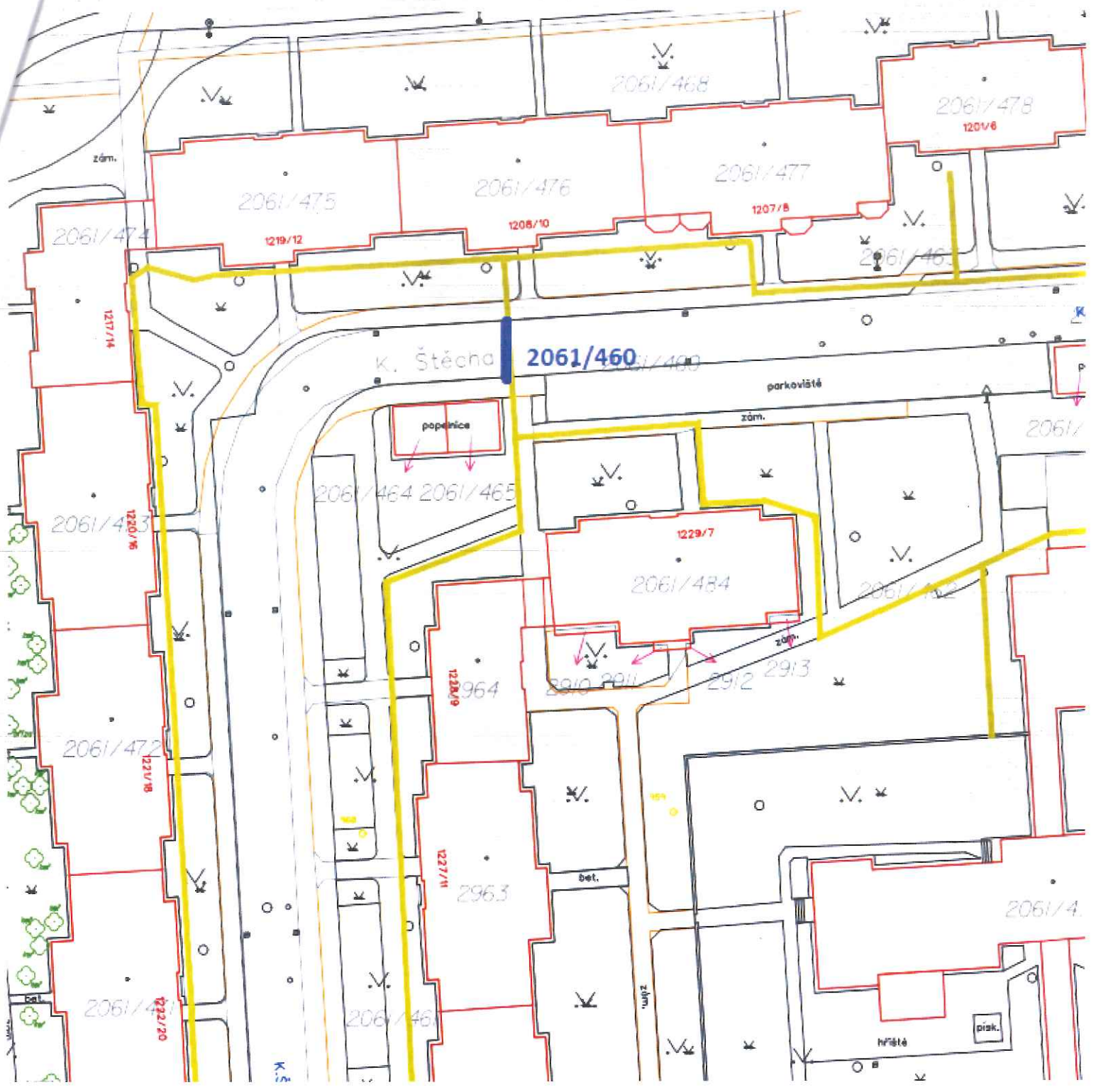


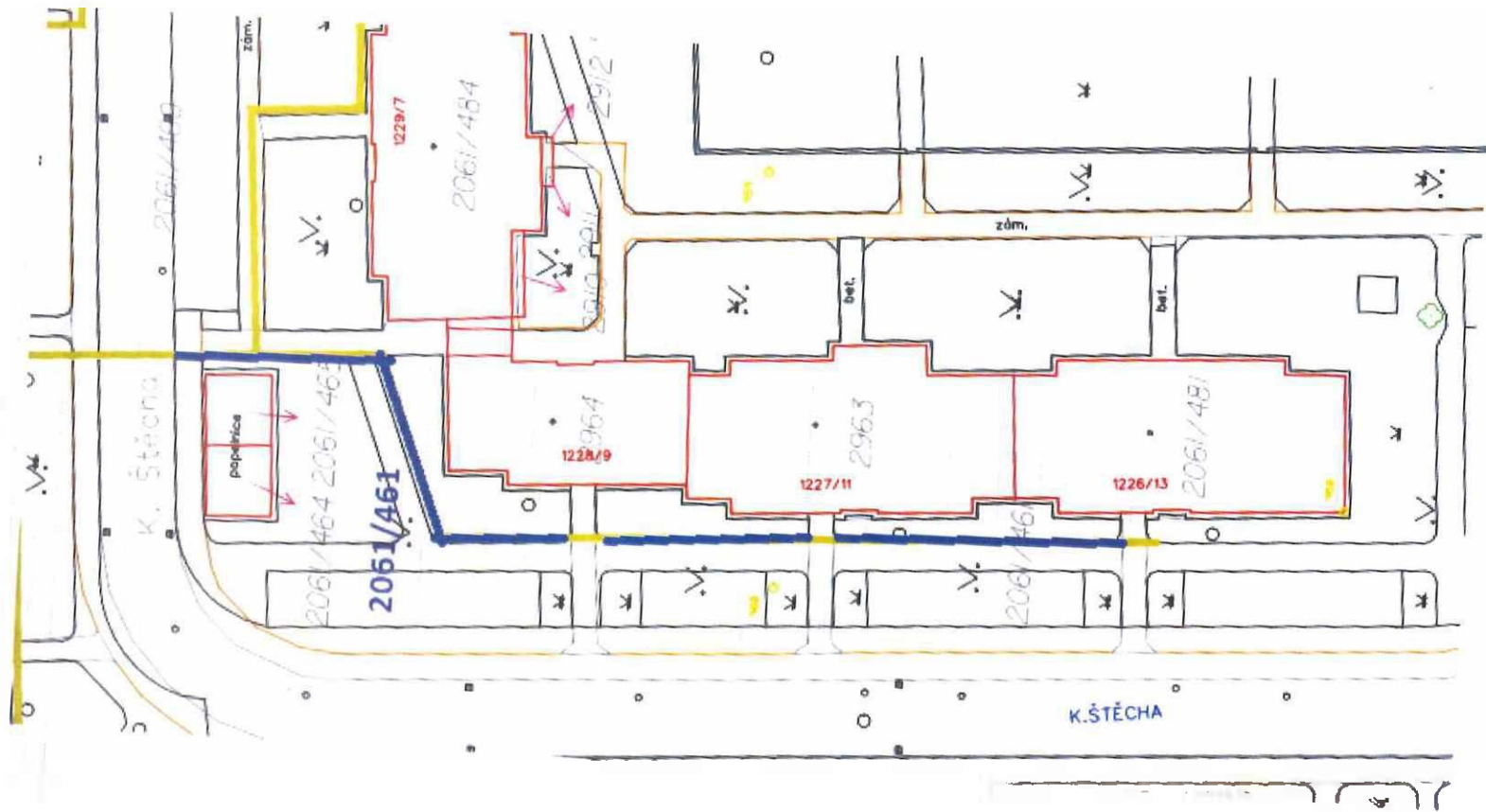
LEGENDA
1:1000
1:500
1:200

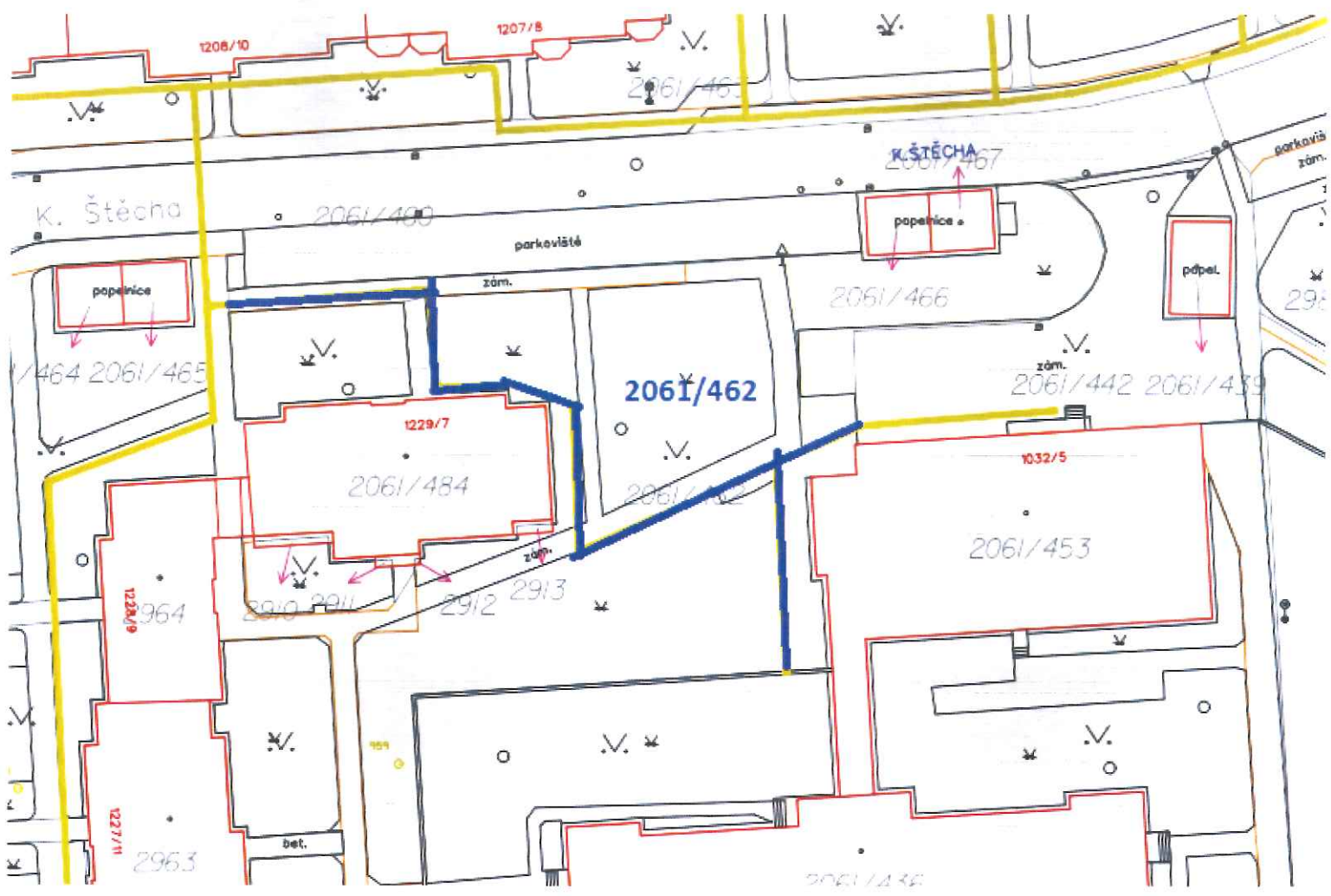
1:1000
1:500
1:200

Číslo výkresu	1/1
Číslo listu	1/1
Číslo projektu	1/1
Číslo územní studie	1/1
Číslo územní rozhodnutí	1/1
Číslo stavebního povolení	1/1
Číslo stavebního územního rozhodnutí	1/1
Číslo stavebního územního rozhodnutí s podmínkami	1/1
Číslo stavebního územního rozhodnutí s podmínkami a s podmínkami	1/1
Číslo stavebního územního rozhodnutí s podmínkami a s podmínkami a s podmínkami	1/1
Číslo stavebního územního rozhodnutí s podmínkami a s podmínkami a s podmínkami a s podmínkami	1/1
Číslo stavebního územního rozhodnutí s podmínkami a s podmínkami a s podmínkami a s podmínkami a s podmínkami	1/1









K. Štěcha

K. ŠTĚCHA

2061/462

2061/484

2061/453

2061/466

2061/442 2061/439

1208/10

1207/8

1229/7

1032/5

1228/9

1227/11

2963

2910 2911

2912 2913

parkoviště

zám.

zám.

parkoviště
zám.

298

popelnice

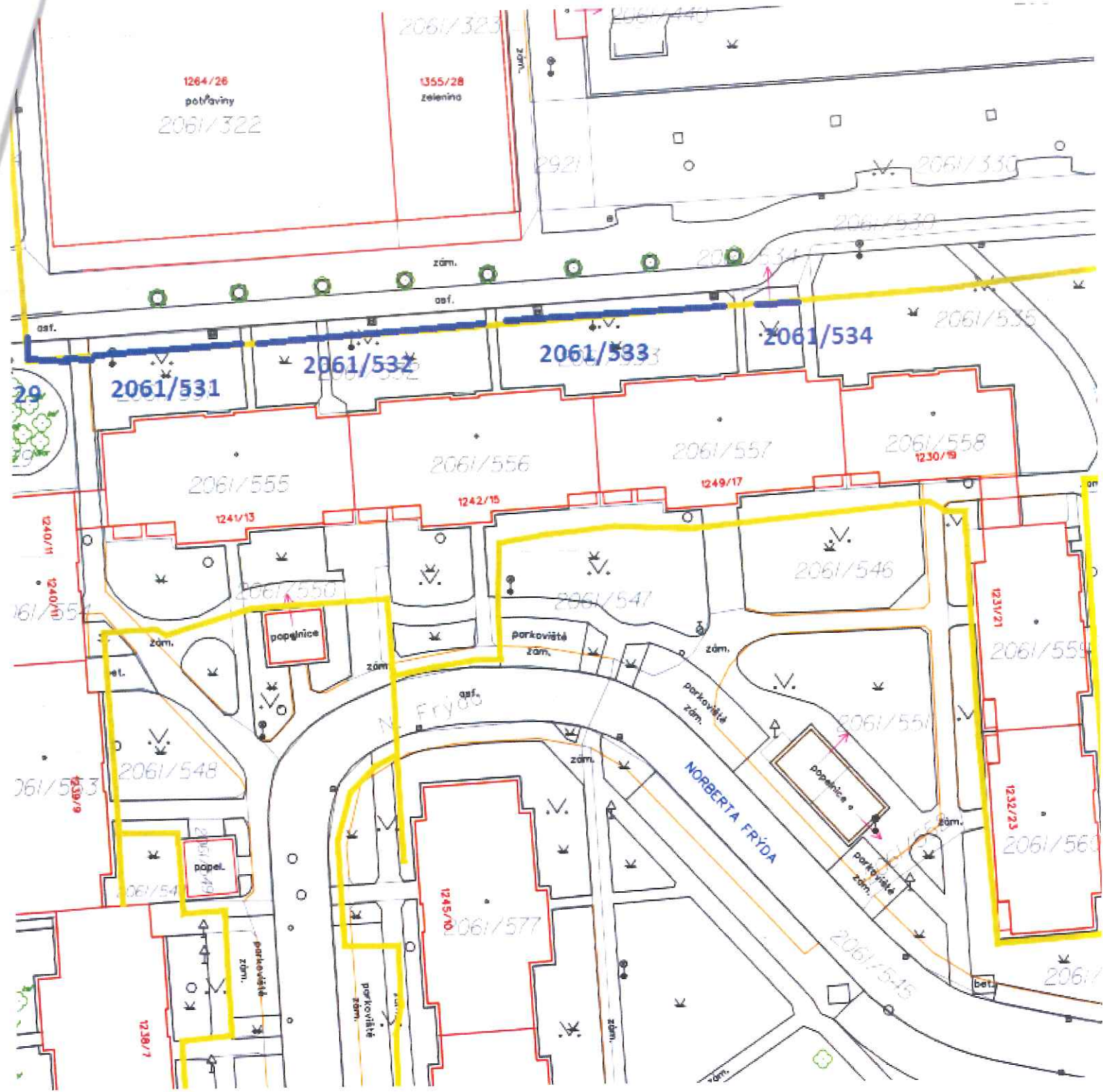
popelnice

pdpel.

bet.

2061/438





1264/26
potřaviny
2061/322

2061/323
1355/28
Zelenina

2921

2061/330

2061/330

2061/331

zám.

asf.

asf.

2061/531

2061/532

2061/533

2061/534

2061/535

2061/555

2061/556

2061/557

2061/558
1230/19

1240/11

1241/13

1242/15

1249/17

1240/11

2061/550

2061/547

2061/546

2061/559

popelnice

parkoviště
zám.

zám.

2061/560

2061/543

2061/548

2061/551

1232/23

2061/549

popel.

2061/577

NORBERTA FRYDA

2061/545

2061/544

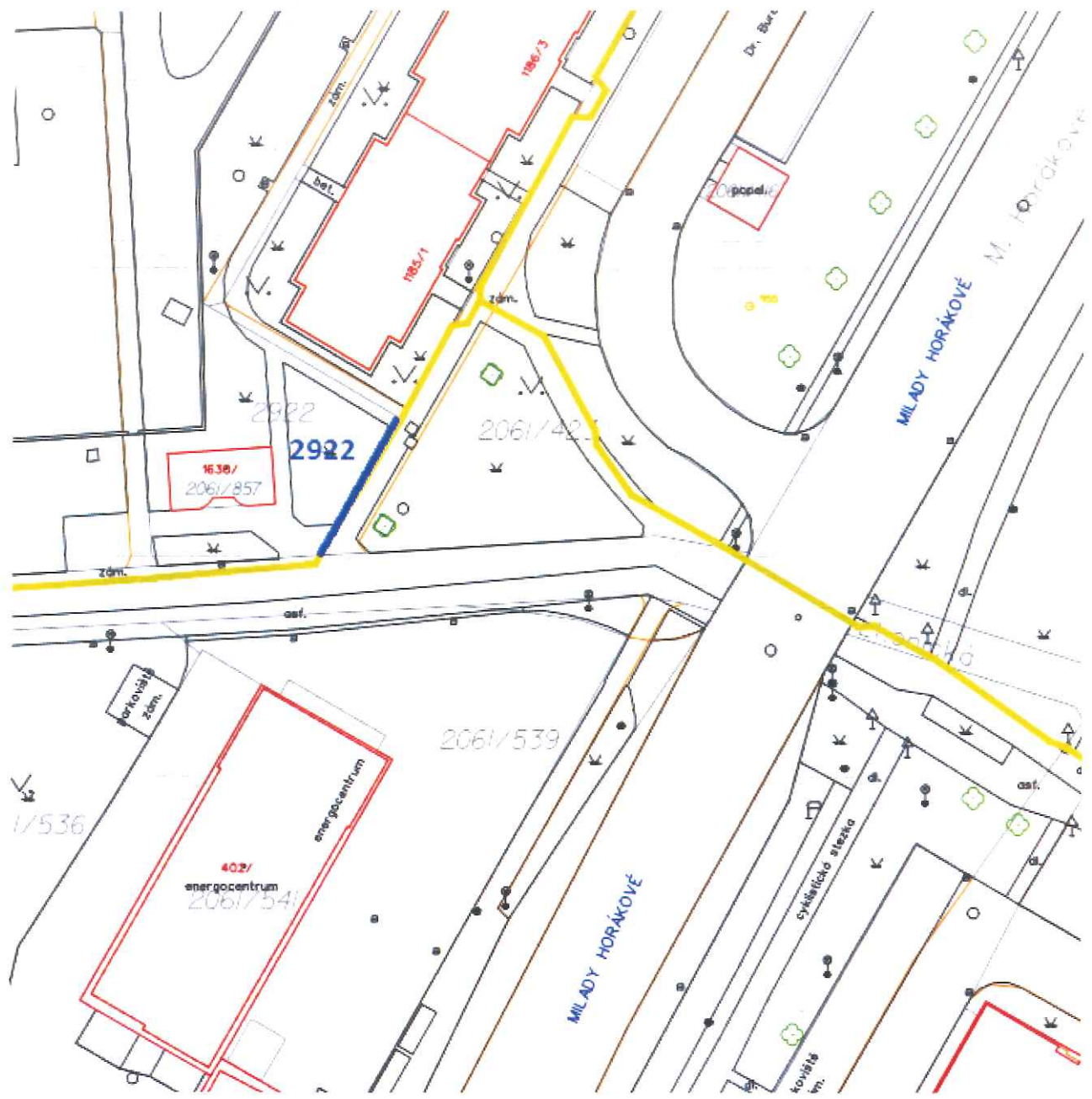
1239/7

parkoviště
zám.

parkoviště
zám.

zám.

bet.





Statutární město České Budějovice
Magistrát města České Budějovice
Odbor informačních a komunikačních technologií
nám. Přemysla Otakara II. 1/1



digitálně podepsal:
Kříž David Mgr.
04.04.2022 18:12
cert: PostSignum Qualified CA-4
sn: 1 53 3E D

Magistrát města České Budějovice
Mgr. David Kříž
Odbor informačních a komunikačních technologií
nám. Přemysla Otakara II. 1/1
370 92 České Budějovice

Vážený pan
Jiří Bauernöpl
PRO22 v.o.s.
Čechova 59
370 65 České Budějovice

Internet: <http://www.e-budejovice.cz>

Značka:
OICT/254/2022

Vyřizuje:
Ing. P. Panoch

Tel.:

E-mail:

Datum:
04.04.2022

Vyjádření ke stavbě sdělovacího zařízení: „Sídliště Máj STARNET_FTTH_03“

Číslo stavby: 2206

Sdělujeme Vám, že v zájmovém území uvedené stavby se nenacházejí žádné sítě, přípojky ani zařízení v naší správě, které by mohly být stavbou dotčeny.

Toto vyjádření se týká výhradně optických sítí, které má ve správě odbor informačních a komunikačních technologií Magistrátu města České Budějovice.

S pozdravem

Mgr. David Kříž v. r.
vedoucí odboru informačních a komunikačních technologií
podepsáno elektronicky



Statutární město České Budějovice



digitálně podepsal:
Šram Michal Ing.
13.04.2022 16:46
cert: PostSignum Qualified CA 4
sn: 1 56 89 72

Magistrát města České Budějovice
Odbor útvár hlavního architekta
nám. Přemysla Otakara II, č. 1/1

Magistrát města České Budějovice
Ing. Michal Šram
odbor útvár hlavního architekta
nám. Přemysla Otakara II, č. 1/1
370 92 České Budějovice

PRO 22 v.o.s.
Jiří Bauernöpl
Čechova 59
370 65 České Budějovice

Internet: <http://www.c-budejovice.cz>

Značka:	Vyřizuje:	Tel.:	E-mail:	Datum:
ÚHA/206/2022/KI	Ing. Jan Klokočka			13-04-2022

Vyjádření ke stavbě „Sídliště Máj STARNET_FTTH_03“ v k. ú. České Budějovice 2

Odbor útváru hlavního architekta (dále jen „ÚHA“) obdržel Vaši žádost o vyjádření k výše uvedené stavbě. Předmětem navrhované stavby je pokládka optických kabelů společnosti STARNET, s.r.o. na sídlišti Máj. Stavba bude koordinovaná s uložením optických kabelů společnosti T-Mobile.

ÚHA s předloženým návrhem **souhlasí** za předpokladu splnění následujících podmínek:

- Budou dodrženy podmínky Odboru správy veřejných statků Magistrátu města České Budějovice.
- Navrhovaná stavba bude v souladu s ČSN 73 60 05 - Prostorové uspořádání sítí technického vybavení.

S pozdravem

Ing. Michal Šram
Útvár hlavního architekta
Magistrát města České Budějovice



Statutární město České Budějovice

Magistrát města České Budějovice
Odbor správy veřejných statků
Náměstí Přemysla Otakara II., č. 1/1



digitálně podepsal:
Kuběš Tomáš Mgr.
14.04.2022 8:46
cert: PostSignum Qualified CA 4
sn: 1 57 88 17

Magistrát města České Budějovice
Odbor správy veřejných statků
Nám. Přemysla Otakara II., č.1/1
370 92 České Budějovice

Pro 22 v.o.s.

Čechova 59

370 65 České Budějovice

Internet: <http://www.c-budejovice.cz>

Značka:

Vyřizuje:

Tel.:

E-mail:

Datum:

OSVS/ 1937/2022/ Klí J.Klímová, DiS.

13.4.2022

Stanovisko ke stavbě sdělovacího zařízení, pro územní řízení

Stavba: Sídliště Máj STARNET_FTTH_03

K Vaší žádosti o stanovisko k výše uvedené akci sdělujeme následující:

Předložená situace řeší umístění optické sítě pro Starnet, s.r.o. na sídlišti Máj v Českých Budějovicích, lokalita ulic E. Rošického, Dr. Bureše, K. Štěcha, M. Horákové, Prachatická, N. Frýda a Netolická.

Níže uvedené vyjádření má platnost jeden kalendářní rok ode dne vydání.

OSVS, odd. správy komunikací

Z hlediska správce komunikací k projektu stavby **nemáme připomínky**, za dodržení níže uvedených podmínek:

- 1. Požadujeme koordinaci staveb se společností T- Mobile a EG.D, aby nedocházelo k výkopům stejných úseků v podobných termínech.**
- 2. Opravy povrchu chodníků o šířce menší než 2,5m budou provedeny v celé šířce s tím, že v šířce výkopu budou plnohodnotně opraveny podkladové vrstvy. Kryt chodníku bude opraven jemnozrnným asfaltovým kobercem v tl.40-60mm.**
- 3. Pokud bude dotčený chodník ze zámkové dlažby, bude předlážděn v celé šířce.**
- 4. Chodníkové obrubníky budou nahrazeny novými.**
- 5. Ve zpevněné ploše o šířce větší než 2,5m a menší než 4m bude oprava provedena nejméně v polovině šířky plochy. U širších ploch v šířce nejméně 2m. Platí i pro překopy vozovek.**
- 6. U příčných přechodů sítě pod chodníkem preferujeme použití rovněž bezvýkopové technologie. V případě překopu požadujeme celkové předláždění dotčené plochy.**
- 7. Upozorňujeme na nutnost projektování podle platné ČSN 736110 včetně Změny Z1 z února 2010, navrhnout místa pro přecházení se signálními a varovnými pásy pro nevidomé.**
- 8. Před započítím stavebních prací na místních komunikacích v majetku statutárního města České Budějovice bude vydáno Rozhodnutí odboru dopravy a silničního hospodářství Magistrátu města Č.Budějovice o zvláštním užívání komunikace.**
- 9. Před započítím stavebních prací na místních komunikacích v majetku Statutárního města České Budějovice bude uzavřena dohoda o zvláštním užívání komunikace na odboru SVS Magistrátu města České Budějovice a uhrazena vyměřená částka.**
- 10. Opravu komunikace po uložení sítě bude provádět specializovaná firma (stávající chodníky a komunikace).**
- 11. Je nutné dodržet požadavky vyhlášky č.398/2009 Sb. o obecných technických požadavcích zabezpečujících bezbariérové užívání stavby. Platností této vyhlášky se ruší vyhláška č.369/2001 Sb.**
- 12. Při zpracování projektové dokumentace požádejte o vyjádření k projektu správce veřejného osvětlení (Dopravní podnik města České Budějovice, a.s., Novohradská 738/40, 370 33 Č.**

Budějovice, tel.: 800 055 555, mail: edispecer.t@dpmcb.cz) a správce světelné signalizace (SWARCO TRAFFIC CZ, s.r.o., Dolní 1, 372 14 Č. Budějovice tel.: 387 310 696).

13. Před zahájením stavby budou vytýčeny stávající kabely VO (Dopravní podnik města České Budějovice, a.s., tel. 800 055 555, mail edispecer.t@dpmcb.cz) a kabely světelné signalizace správcem SSZ (SWARCO TRAFFIC CZ, s.r.o. tel.: 387 310 696).
14. Výkopové práce v komunikacích se nepovolují v období mezi 15.listopadem a 1.březnem.
15. Po ukončení stavebních prací požadujeme protokolární předání komunikací majetkovému správci: Mm České Budějovice - odbor SVS, oddělení správy komunikací.
16. Předloženou *projektovou dokumentaci předložte k vyjádření odboru informatiky magistrátu města České Budějovice jako správci optických kabelů ve vlastnictví města České Budějovice.*
17. *Souhlas s provedením výkopových prací, není souhlasem s uložením přípojky do pozemku Statutárního města České Budějovice.*

OSVS, oddělení správy veřejné zeleně

Z hlediska správce veřejné zeleně k projektu stavby ***nemáme připomínky***, za dodržení níže uvedených podmínek:

1. Požadujeme koordinaci staveb se společností T- Mobile a EG.D, aby nedocházelo k výkopům stejných úseků v podobných termínech.
2. Požadujeme dodržování podmínek uvedených v normě ČSN 839061 „Ochrana stromů, porostů a vegetačních ploch při stavebních pracích“. Tato norma např. stanovuje, že „hloubené výkopy se nesmí provádět v kořenovém prostoru. Pokud se tomuto nelze v jednotlivých případech vyhnout, musí být výkop prováděn ručně a nesmí se při tom vést blíže než 2,5 m od paty kmene atd., kmeny stromů rostoucích v blízkosti výkopů musí být chráněny proti mechanickému poškození oplocením apod.“
3. Pokud bude nutné odstranění dřevin, požadujeme, aby před zahájením stavby bylo odborem ochrany životního prostředí Mm České Budějovice vydáno platné rozhodnutí. Náklady na odstranění dřevin a závazky s nimi spojené ponese investor.
4. Upozorňujeme na to, že využívání ploch veřejné zeleně při stavebních činnostech apod. je zpoplatněno. Proto požadujeme, aby před započítím vlastních stavebních nebo výkopových prací byla uzavřena nájemní smlouva na dočasný zábor ploch veřejné zeleně, kde budou uvedeny konkrétní podmínky pro provádění stavebních prací v travnatých plochách. Upozorňujeme na to, že záměr záboru ploch veřejné zeleně musí být v souladu s § 39 odst. 3 zákona č. 128/2000 Sb., o obcích, ze dne 12. 4. 2000, zveřejněn na Úřední desce po dobu 15 dnů ještě před uzavřením smlouvy.

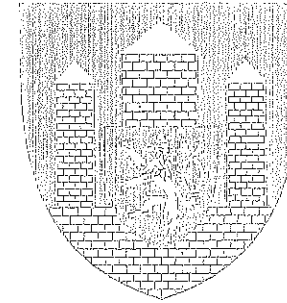
Toto vyjádření nenahrazuje vyjádření odboru životního prostředí

S pozdravem

Mgr. Tomáš Kubeš
vedoucí odboru správy veřejných statků

podepsáno elektronicky

STATUTÁRNÍ MĚSTO ČESKÉ BUDĚJOVICE



ZÁSADY

PROJEDNÁVÁNÍ A SCHVALOVÁNÍ SMLUV O ZŘÍZENÍ VĚCNÝCH BŘEMEN (SLUŽEBNOSTÍ A REÁLNÝCH BŘEMEN) V PLATNÉM ZNĚNÍ

1. úprava schválena Radou města České Budějovice 04.06.2018
2. úprava schválena Radou města České Budějovice 12.04.2021
3. úprava schválena Radou města České Budějovice 20.06.2022

ZÁSADY

projednávání a schvalování smluv o zřízení věcných břemen - služebností a reálných břemen (dále jen Zásady)

I.

Předmět úpravy

Tyto zásady upravují způsob projednávání a schvalování smluv o zřízení věcných břemen, kdy jako jeden ze subjektů právního vztahu vystupuje statutární město České Budějovice (dále jen město ČB).

II.

Vymezení pojmů

Věcná břemena jako jeden z institutů práv k věcem cizím jsou upravena v § 1257 - 1308 zákona č. 89/2012 Sb. občanského zákoníku. Věcná břemena částečně omezují vlastnická práva k nemovitě nebo movité věci a rozlišují se na služebnosti a reálná břemena. Služebnosti i reálná břemena jsou samostatnou věcí a zatěžují-li nemovitost jsou věcmi nemovitými. Práva odpovídající věcnému břemenu jsou spojena buď s vlastnictvím panující věci nebo patří určité osobě.

Služebnost se vyznačuje tím, že posiluje vlastníka služebné (zatížené) věci tak, že musí ve prospěch jiného něco trpět nebo něčeho se zdržet (tzv. pasivita). Podle oprávněného subjektu jsou služebnosti osobní nebo služebnosti pozemkové.

Reálné břemeno je věcným právem k věci cizí, které věc zatěžuje tak, že její vlastník je povinen oprávněnému něco poskytovat, tj. něco dávat nebo konat (tzv. aktivita). Oprávněným z reálného břemene je určitá osoba nebo vlastník určité věci.

III.

Vznik a zánik služebností a reálných břemen.

Způsoby vzniku a zániku jsou upraveny v občanského zákoníku (§ 1260 - 1262, 1299 - 1302 a 1303 - 1308).

Služebnost se nabývá

- smlouvou
- pořízením pro případ smrti
- vydržením
- ze zákona nebo rozhodnutím orgánu veřejné moci v případech stanovených zákonem (např. rozhodnutím stavebního úřadu, soudu atd.)

Zřizuje-li se právním jednáním reálné břemeno nebo služebnost k věci zapsané ve veřejném seznamu, vzniká zápisem do tohoto seznamu.

Věcná břemena zanikají dohodou, trvalou změnou, pro kterou již nemůže služebná věc sloužit, dobou na kterou byla sjednána, a u osobních služebností smrtí oprávněné osoby. Eviduje-li se služebná věc ve veřejném seznamu, je k účinkům dohody o zániku služebnosti nutný vklad do veřejného seznamu.

IV.
Smlouva o vzniku věcného břemene

Nejčastějším způsobem vzniku věcného břemene je smlouva. Smlouva musí být písemná a musí být sepsána určitě, srozumitelně, konkrétně a úplně. Musí obsahovat přesné vymezení obsahu a rozsahu věcného břemene. V určitých případech musí být rozsah věcného břemene zaměřen geometrickým plánem. Ve smlouvě musí být mimo jiné ujednána doba trvání věcného břemene a zda se zřizuje bezúplatně či za úplatu. Zřizují-li se smlouvou služebnost k věci zapsané do veřejného seznamu, vzniká služebnost právní mocí rozhodnutí katastrálního úřadu, o povolení vkladu, zpětně ke dni, kdy byl návrh na zřízení vkladového řízení doručen.

V.
Město ČB jako jeden ze subjektů věcného břemene

Projednávání věcných břemen spadá do samostatné působnosti města ČB.

Vystupuje-li město ČB jako *oprávněná osoba* (tzn. osoba, v jejíž prospěch se věcné břemeno zřizuje), nelze povně stanovit podmínky, za kterých bude věcné břemeno sjednáno. V těchto případech se bude postupovat individuálně.

Vystupuje-li město ČB jako *povinná osoba* (tzn. osoba, která je povinna strpět uplatňování práv odpovídajících věcným břemenům), jsou podmínky uzavírání smluv o zřízení věcného břemene upraveny v následujícím článku.

Bude-li smlouvě o zřízení věcného břemene předcházet uzavření smlouvy o budoucí smlouvě o zřízení věcného břemene, bude tato smlouva o budoucí smlouvě o zřízení věcného břemene uzavřena dobu určitou v trvání maximálně 3 let.

VI.
Město ČB jako povinný subjekt

V tomto případě se jedná o omezení vlastnického práva k věci ve vlastnictví města ČB (nejčastěji se jedná o věci nemovitě) a rozhodování o tomto majetkoprávním úkonu je v souladu se zákonem o obcích vyhrazeno orgánům města.

1. Možnost vzniku věcného břemene bude projednána s dotčenými odbory magistrátu města ČB a se správcem dotčené (služebné) nemovitosti, který může stanovit podmínky pro zřízení služebnosti.
2. V případě, že bude věcné břemeno zřízeno úplatně, stanovuje se výpočet výše jednorázové náhrady za omezení vlastnického práva k nemovitosti takto:
 - a) Pro vlastníka rodinného domu (tj. dům s více než jednou polovinou podlahové plochy, která je určena na trvalé bydlení a má max. 3 samostatné byty, max. 2 nadzemní podlaží, 1 podzemní podlaží a podkrovní) při zřizování služebnosti inženýrské sítě (technické infrastruktury) je jednorázová náhrada stanovena ve výši 1.000 Kč + DPH,

b) v ostatních případech bude jednorázová náhrada stanovena ve výši dle Dohody o náhradách za zřízení věcných břemen na uložení technické infrastruktury (sítí) do pozemků ve vlastnictví měst a obcí (dále Dohoda), uzavřené mezi Svazem měst a obcí Jihočeského kraje, IČO 58543727, a spol. B.G.D., a.s., IČO 28085400, která je nedílnou součástí těchto „Zásad“. K takto stanovené náhradě bude připočtena zákonná sazba DPH.
Částky pro výpočet jednorázové náhrady budou dle čl. IV. Dohody každoročně k 1.4. aktualizovány a jejich výše bude zveřejněna na webových stránkách statutárního města České Budějovice (www.cbudejovice.cz).

3. Pro stanovení náhrad za zřízení služebností komunikačních sítí se výše uvedené sazby považují za cenu obvyklou podle zákona o oceňování majetku, pokud druhá strana neprokáže znaleckým posudkem jiné ocenění náhrady.

VII.

Ruší se Zásady o projednávání a schvalování smluv o zřízení věcných břemen na majetek města České Budějovice a ve prospěch města České Budějovice ze dne 1. dubna 2001 ve znění pozdějších změn.

Schváleno Zastupitelstvem města České Budějovice dne 20. února 2014 s účinností od 21. února 2014.

Ing. Jiří Svoboda v.r.
primátor

1. úprava schválena Radou města České Budějovice dne 04.06.2018 s účinností od 05.06.2018.
2. úprava schválena Radou města České Budějovice dne 12.04.2021 s účinností od 13.04.2021.
3. úprava schválena Radou města České Budějovice dne 20.06.2022 s účinností od 21.06.2022.

Příloha č. 3 – Vypočtené náhrady (v Kč) pro jednotlivé okresy a obce podle počtu obyvatel, šířka zatíženého pásma pozemku nad 1 m

Okres	Strakonice	nad 5000	2001-5000	1001-2000	501-1000	do 500
komunikace	760	640	600	540	500	390
krajnice	340	280	280	240	220	180
chodník	160	140	120	120	100	80
PSP	120	100	100	80	80	60
překop	1890	1605	1515	1320	1230	945

Okres	Tábor	nad 5000	2001-5000	1001-2000	501-1000	do 500
komunikace	1180	1000	940	820	760	600
krajnice	540	450	440	380	360	280
chodník	240	200	200	160	160	120
PSP	200	180	160	140	140	100
překop	2970	2520	2370	2005	1935	1485

Poznámka: v případě, že vypočtená náhrada vychází nižší než 100 Kč za 1 bm vedení infrastruktury, použije se minimální cena ve výši 100,- Kč za 1 bm vedení infrastruktury.

Příloha č. 3 – Vypočtené náhrady (v Kč) pro jednotlivé okresy a obce podle počtu obyvatel, šířka zatíženého pásma pozemku nad 1 m

Okres	České Budějovice	nad 5000	2001-5000	1001-2000	501-1000	do 500
komunikace	1440	1220	1180	1000	940	720
krajnice	660	560	520	460	420	340
chodník	300	260	240	220	200	160
PSP	240	200	200	160	160	120
překop	3600	3060	2880	2520	2340	1800

Okres	Český Krumlov	nad 5000	2001-5000	1001-2000	501-1000	do 500
komunikace	1040	880	840	720	680	520
krajnice	480	400	380	340	320	240
chodník	220	180	180	160	140	120
PSP	180	160	140	120	120	100
překop	2610	2220	2085	1830	1695	1305

Okres	Jindřichův Hradec	nad 5000	2001-5000	1001-2000	501-1000	do 500
komunikace	820	700	660	580	540	420
krajnice	380	320	300	260	240	200
chodník	180	160	140	120	120	100
PSP	140	120	120	100	100	80
překop	2070	1755	1650	1455	1350	1025

Okres	Písek	nad 5000	2001-5000	1001-2000	501-1000	do 500
komunikace	1080	920	860	760	700	540
krajnice	500	420	400	360	320	260
chodník	220	180	180	160	140	120
PSP	180	160	140	120	120	100
překop	2700	2295	2160	1890	1755	1350

Okres	Prácheň	nad 5000	2001-5000	1001-2000	501-1000	do 500
komunikace	640	540	520	440	420	320
krajnice	300	260	240	220	200	160
chodník	140	120	120	100	100	80
PSP	100	90	90	80	80	60
překop	2700	2295	2160	1890	1755	1350

Poznámka: v případě, že vypočtená náhrada vychází nižší než 100 Kč za 1 bm vedení infrastruktury, použije se minimální cena ve výši 100,- Kč za 1 bm vedení infrastruktury

Dohoda o náhradách za zřízení věcných břemen na uložení technické infrastruktury (sítí) do pozemků ve vlastnictví měst a obcí a o součinnosti při jednání s Energetickým regulačním úřadem

Svaz měst a obcí Jihočeského kraje
IČO 685 43 727
se sídlem: Hrátkova 243/2, 370 01 České Budějovice
zastoupený: [redacted]
na straně jedné

EG.D, a.s.
IČO 280 85 400
se sídlem: Lidická 1875/36, Černá Pole, 602 00 Brno
zastoupený: [redacted]
na straně druhé

po společných jednáních a po nálezení vzájemné shody uzavírají následující dohodu týkající se náhrad za zřízení věcných břemen na uložení technické infrastruktury (sítí) do pozemků ve vlastnictví měst a obcí

1. Základní východiska

- Strany berou na vědomí, že náhrada za věcné břemeno je oprávněným nákladem distributora, který podléhá přezkoumání Energetickým regulačním úřadem, a že jedním z uznávaných způsobů určení ceny náhrady je postup podle vyhlášky č. 441/2013 Sb., k provedení zákona o oceňování majetku (oceňovací vyhláška), ve znění pozdějších předpisů (dále též jen „oceňovací vyhláška“).
- S ohledem na oprávněné zájmy a povinnosti řádné péče, se strany dohodly na uzavření této dohody a určení výše náhrady za zřizovaná věcná břemena zapisovaná do katastru nemovitostí, když tato výše bude vycházet z principů a výpočtových schémat oceňovací vyhlášky. Obě strany prohlašují, že postup stanovený v této dohodě byl stranami dohodnut pro zpřehlednění a zjednodušení celého procesu oceňování věcných břemen a obě strany jej budou při vzájemném jednání preferovat.
- Tato dohoda je závazná jen pro společnost EG.D, a.s. a jednak pro obec, která jsou členy Svazu měst a obcí Jihočeského kraje a která se rozhodnou se touto dohodou ve vztahu ke společnosti EG.D, a.s. řídit.

II. Vysvětlení některých pojmů

- Není-li v této dohodě uvedeno jinak, pak pro účely této dohody platí, že:
 - obcí se rozumí obec ve smyslu zákona č. 128/2000 Sb., o obcích (obecní zřízení), ve znění pozdějších předpisů, tedy i města a statutární město České Budějovice;
 - věcnými břemenem se rozumí věcné právo zřízené dle příslušných ustanovení zákona č. 89/2012 Sb., občanský zákoník, ve znění pozdějších předpisů;

- c. technickou infrastrukturou ve smyslu § 2 odst. 1 písm. a) bod 2. zákona č. 183/2006 Sb., o územním plánování a stavebním řádu (stavební zákon), ve znění pozdějších předpisů se rozumí distribuční soustava elektřiny a plynu, tak jak je definovaná v § 2 odst. 2 písm. a) bod 1 a písm. b) bod 1 zákona č. 458/2000 o podmínkách podnikání a o výkonu státní správy v energetických odvětvích a o změně některých zákonů (energetický zákon), ve znění pozdějších předpisů;
 - d. komunikací se rozumí část komunikace tvořící jízdní pruh, tak jak je definován v § 2 písm. 1) zákona č. 361/2000 Sb. o provozu na pozemních komunikacích a o změně některých zákonů, ve znění pozdějších předpisů; komunikace pak v širším výšlavně, nikoliv však výše, nezahrnuje krajici, chodník, pomocný silniční pozemek;
 - e. překopem komunikace se rozumí otevřený výkop ve stávající komunikaci bez ohledu na to, jestli je v příčném, nebo podélném směru;
 - f. vložení do komunikace se rozumí umístění do komunikace, při využití bezvýkopových technologií (protlak a podvrť) nebo při plánované rekonstrukci komunikace jejím vlastním; zastavitelným územím obce je zastavitelné území obce a zastavitelné plochy podle pláného územního plánu obce.
2. Hovoří-li se v této dohodě o věcném břemenu bez bližšího určení, jedná se o věcné břemeno na uložení technické infrastruktury (sítí).

III. Stanovení výše náhrady

1. Pro účely stanovení výše náhrady za zřízení věcného břemene s: strany se dohodly na postupu respektujícím oceňovací vyhlášku s modifikacemi dále uvedenými v této dohodě. Základní cena stavebního pozemku, která je základem pro výpočet ročního užítku opravovného (ve smyslu oceňovací vyhlášky) je stanovena v příloze č. 1 této dohody.
2. Náhrada za zřízení věcného břemene dle této dohody se skládá z:
 - a. paušální částky, tzv. příspěvku na administraci, a
 - b. ceny za věcné břemeno sestávající z:
 - i. náhrady za délku uložení sítě, a
 - ii. dalších případných náhrad.
3. V případech, na které by dopadal § 39a oceňovací vyhlášky, se náhrada za zřízení věcného břemene určí výpočtem dle § 39a oceňovací vyhlášky, kdy základními cenami budou rovněž ceny dle přílohy č. 1 této dohody. Minimální výše náhrady však vždy odpovídá alespoň výši náhrady za vložení infrastruktury do chodníku specifikované v příloze č. 2 této dohody.
4. V případech, na které by dopadal § 39b oceňovací vyhlášky, se uvažuje zatížení pozemku dle skutečnosti, minimálně však v takovém rozsahu, že šířka zatížené plochy technickou infrastrukturou je větší 0,5 metru až 1 metr včetně, dle tabulky číslo 1 v příloze č. 2a oceňovací vyhlášky a:
 - a. náhrada za zřízení věcného břemene se v případě šířky zatížené plochy technickou infrastrukturou od 0,5 metru do 1 metru včetně určí dle tabulky, která je přílohou č. 2 této dohody,
 - b. náhrada za zřízení věcného břemene se v případě šířky zatížené plochy technickou infrastrukturou nad 1 metr určí dle tabulky, která je přílohou č. 3 této dohody.
5. Tabulky, které jsou přílohou č. 2 a přílohou č. 3 této dohody stanovují výši náhrady za zřízení věcného břemene pro jednotlivé okresy a jednotlivé obce dle jejich velikosti měřené počtem obyvatel obce. Náhrada za zřízení věcného břemene je dána paušální částkou za 1 běžný metr technické infrastruktury, pro niž je věcné břemeno zřizováno.

Příloha č. 2 – Vypočtené náhrady (v Kč) pro jednotlivé okresy a obce podle počtu obyvatel

Okres	Strakonice	nad 5000	2001-5000	1001-2000	501-1000	do 500
komunikace	380	320	300	270	250	190
krajnice	170	140	140	120	110	90
chodník	80	70	60	60	50	40
PSP	60	50	50	40	40	30
překop	1260	1070	1010	880	820	630

Okres	Tábor	nad 5000	2001-5000	1001-2000	501-1000	do 500
komunikace	590	500	470	410	380	300
krajnice	270	230	220	190	180	140
chodník	120	100	100	80	80	60
PSP	100	90	80	70	70	50
překop	1980	1680	1580	1390	1290	950

Poznámka: v případě, že vypočtená náhrada vychází nižší než 100 Kč za 1 bm vedení infrastruktury, použije se minimální cena ve výši 100,- Kč za 1 bm vedení infrastruktury

Příloha č. 2 – Vypočtené náhrady (v Kč) pro jednotlivé okresy a obce podle počtu obyvatel

Okres	České Budějovice	nad 5000	2001-5000	1001-2000	501-1000	do 500
kommunikace	720	910	580	500	470	260
krajnice	330	280	280	280	210	170
chodník	150	130	120	110	100	60
PSP	320	100	100	80	80	60
překop	2400	2040	1920	1680	1560	1200

Okres	Český Krumlov	nad 5000	2001-5000	1001-2000	501-1000	do 500
kommunikace	520	440	420	360	340	260
krajnice	240	200	190	170	160	120
chodník	310	90	90	80	70	60
PSP	90	110	70	60	60	50
překop	1740	1480	1390	1220	1130	870

Okres	Jindřichův Hradec	nad 5000	2001-5000	1001-2000	501-1000	do 500
kommunikace	410	350	330	290	270	210
krajnice	190	160	150	130	120	100
chodník	90	80	70	60	50	50
PSP	70	60	50	40	40	40
překop	1380	1170	1100	970	900	690

Okres	Písek	nad 5000	2001-5000	1001-2000	501-1000	do 500
kommunikace	540	460	450	380	350	270
krajnice	250	210	200	180	160	150
chodník	110	90	90	80	70	60
PSP	90	80	70	60	60	50
překop	1800	1530	1440	1260	1170	900

Okres	Prácheň	nad 5000	2001-5000	1001-2000	501-1000	do 500
kommunikace	320	270	260	220	210	160
krajnice	150	130	120	110	100	80
chodník	70	60	60	50	50	40
PSP	50	40	40	40	30	30
překop	1800	1530	1440	1260	1170	900

Poznámka: v případě, že vypočtená náhrada vychází nižší než 100 Kč za 1 bm vedení infrastruktury, použije se minimální cena ve výši 100,- Kč za 1 bm vedení infrastruktury

- V případě, že by výše náhrady za 1 běžný metr technické infrastruktury, pro niž je věcné břemeno v zastavitelném území obce zřizováno, měla být nižší než 100,- Kč za běžný metr, pak se použije vždy částka 100,- Kč za 1 běžný metr.
- V případě, že by výše náhrady za 1 běžný metr technické infrastruktury, pro niž je věcné břemeno v zastavitelném území obce zřizováno, měla být nižší než 20,- Kč za běžný metr, pak se použije vždy částka 20,- Kč za běžný metr.
- K výši náhrady za zřízení věcného břemene se připočítávají též případné jednorázové náhrady:
 - 1 000,- Kč za umístění 1 ks přířeky,
 - 1 000,- Kč za m² stožáru VVN,
 - 5 000,- Kč za umístění 1 ks příhradového stožáru VN, NN,
 - 2 000,- Kč za umístění 1 ks betonového sloupce,
 - 20 000,- Kč za umístění 1 ks stožárové nebo sloupové trafostanice VN, NN.
- V případě, kdy bude společnost E.C.D. a.s. zasahována do stávajícího vedení technické infrastruktury, pro které existuje zákonné věcné břemeno, které není zapsáno v katastru nemovitostí, se sjednává paušální výše náhrady ve výši 10 000 Kč bez ohledu na délku vedení. To platí pouze pro případy, kdy bude docházet k výměně stávající technické infrastruktury (sítě), a to buď ve stávající trase, nebo nepatrně odlišné trase při zachování stejného počtu přípojek a za stávajících technických podmínek a parametrů (za stávajícího technického řešení), bez ohledu na skutečnost, zda se jedná nebo nejedná o novou stavbu ve smyslu zákona č. 183/2006 Sb., o územním plánování a stavebním řádu (stavební zákon), ve znění pozdějších předpisů.
- Pokud by v rámci zásahu do stávajícího vedení technické infrastruktury, pro které existuje zákonné věcné břemeno, které není zapsáno v katastru nemovitostí, došlo v důsledku výstavby nových částí technické infrastruktury ke změně rozsahu věcného břemene, považuje se tato nová část vedení z hlediska určení výše náhrady za nové věcné břemeno oceňované dle této dohody.
- Pokud je věcné břemeno v katastru nemovitostí již zapsáno, jedná se o rekonstrukci stávající technické infrastruktury (sítě) a náhrada se neplatí, tedy by došlo v důsledku výstavby nových částí technické infrastruktury ke změně rozsahu věcného břemene. V takovém případě se nová část vedení považuje za nové věcné břemeno oceňované dle této dohody.
- K výši náhrady za zřízení věcného břemene se vždy připočte paušální částka, tzv. příspěvek na administraci, ve výši:
 - minimálně 3 000,- Kč za případ, pokud obec disponuje vlastním vzorem smlouvy,
 - minimálně 2 000,- Kč za případ, pokud obec vlastním vzorem smlouvy nedisponuje.
- Obec má v odůvodněných specifických případech právo rozhodnout se nepostupovat dle této dohody. V takovém případě bude náhrada za zřízení věcného břemene určena na základě znaleckého posudku na náklady společnosti E.C.D. a.s.
- Případy, na které by se tato dohoda nevztahovala, budou stranami řešeny vždy individuálně s přihlédnutím k oprávněným zájmům obou stran.

IV. Indexace

- Výše částek uvedených v této dohodě se každoročně aktualizují, a to k 1. 4. příslušného kalendářního roku, následujícím způsobem:
 - dohodou stran na aktualizované výši náhrad,
 - v případě, kdy nedojde k dohodě mezi stranami, se náhrady zvyšují o poslední aktuální index cen nemovitostí zveřejněný Českým statistickým úřadem na http://www.czso.cz/csu/czso/indexy_cen_nemovitosti v předcházejícím kalendářním roce,

- c. pokud nebude index cen nemovitostí za předchozí kalendářní rok Českým úřadem statistickým zveřejněn, zvyšují se náhrady o poslední Českým statistickým úřadem zveřejněnou míru inflace vyjádřenou přírůstkem průměrného ročního indexu spotřebitelských cen.
2. Indexace se týká všech v této dohodě uvedených částek (jak cen pozemků, tak náhrady škody náhrad za metry vedení, příspěvku na administraci a dalších jednorázových náhrad).
3. V případě, že mezi uzavřením smlouvy o smlouvě budoucí (nebo jen smlouvy) a uzavřením prací, resp. uložení sítě, uplyne lhůta delší než 6 měsíců a současně se posune do následujícího kalendářního roku, tak se výše náhrady za zřízení věcného břemene aktualizuje dle výše náhrad platné v době realizace prací.


V. Omezení plynoucí z existence ochranného pásma

1. Omezení plynoucí z existence ochranného nebo bezpečnostního pásma (širšího než šířka pásu věcného břemene) nejsou v této dohodě řešena.

VI. Závěrečná ustanovení


1. Tato dohoda vznikla na základě jednání společnosti EG.D. a.s. a Svazu měst a obcí Jihočeského kraje.
2. Společnost EG.D. a.s. se zavazuje s touto dohodou seznámit své smluvní partnery.
3. Svaz měst a obcí Jihočeského kraje se zavazuje doporučit svým členům se touto dohodou řídit.
4. Tato dohoda je platná ode dne podpisu zástupci obou stran. V případě, kdy dojde ke změně relevantních cenových předpisů, se strany zavazují opětovně zahájit jednání ohledně výše náhrad za zřízení věcných břemen na uložení technické infrastruktury (sítě) do pozemků ve vlastnictví města a obcí.
5. Neodňatou součástí této dohody jsou její přílohy:
- příloha č. 1 – základní cena pozemku pro určení výše náhrady,
 - příloha č. 2 – výše náhrad (šířka zatížené plochy 0,5-1 m),
 - příloha č. 3 – výše náhrad (šířka zatížené plochy nad 1 m).

V Brně, dne 17.06.2022



Jihospolečenská představenstva
EG.D. a.s.

V Č. Budějovicích, dne 20.6.22



předseda
Svaz měst a obcí Jihočeského kraje

Příloha č. 1 – Základní ceny pozemků (v Kč) pro jednotlivé obce podle počtu obyvatel

Okres	počet obyvatel/ vyjádřeno v obcích	nad 3000	2001- 3000	1001- 2000	501- 1000	do 500
České Budějovice	3000	3400	2720	1900	1238	615
Český Krumlov	3900	2600	1972	1380	897	448
Jindřichův Hradec	2300	1955	1560	1095	717	358
Písek	3000	2500	2040	1428	920	459
Prachaře	1800	1550	1224	857	557	279
Strakonice	2100	1785	1428	1000	650	325
Tábor	3300	2805	2244	1574	1021	511

2022
17.6.22

Náhrady za zřízení věcných břemen od 1. 4. 2023 do 31. 3. 2024

Výše náhrad uvedených v Dohodě o náhradách za zřízení věcných břemen na uložení technické infrastruktury do pozemků ve vlastnictví měst a obcí a o součinnosti při jednání s Energetickým regulačním úřadem ze dne 20. 6. 2022, uzavřené mezi Svazem měst a obcí Jihočeského kraje a EG.D, a.s., se v souladu s čl. IV. odst. 1 písm. c) s účinností od 1. 4. 2023 upravuje pro území statutárního města České Budějovice takto:

1.

Náhrada uvedená čl. III. odst. 6 nově činí 115 Kč za 1 běžný metr.

2.

Náhrada uvedená čl. III. odst. 7 nově činí 23 Kč za 1 běžný metr.

3.

Náhrady uvedené v čl. III. odst. 8 nově činí:

- a. 1 151 Kč za umístění 1 ks pilířku,
- b. 1 151 Kč za m² stožáru VVN,
- c. 5 755 Kč za umístění 1 ks příhradového stožáru VN, NN,
- d. 3 453 Kč za umístění 1 ks betonového sloupu,
- e. 23 020 Kč za umístění 1 ks stožárové nebo sloupové trafostanice VN, NN.

4.

Náhrada uvedená čl. III. odst. 9 nově činí 11 510 Kč bez ohledu na délku vedení.

5.

Náhrady uvedené v čl. III. odst. 12 nově činí:

- a. minimálně 3 453 Kč za případ, pokud obec disponuje vlastním vzorem smlouvy,
- b. minimálně 2 302 Kč za případ, pokud obec vlastním vzorem smlouvy nedisponuje.

6.

Příloha č. 1

Základní cena pozemků pro statutární město České Budějovice činí 4604 Kč.

7.

Příloha č. 2 - České Budějovice

komunikace	829 Kč
krajnice	380 Kč
chodník	173 Kč
PSP	138 Kč
překop	2 762 Kč

8.

Příloha č. 3 - České Budějovice

komunikace	1 657 Kč
krajnice	675 Kč
chodník	345 Kč
PSP	276 Kč
překop	4 144 Kč