

PACHTOVNÍ SMLOUVA – POZEMKY V DOBÝVACÍM PROSTORU č. 6465/2023

dle ustanovení § 2332 a násl. zákona č. 89/2012 Sb., občanský zákoník,
ve znění pozdějších předpisů (dále jen „*občanský zákoník*“)

Lesy České republiky, s.p.

se sídlem Přemyslova 1106/19, Nový Hradec Králové, 500 08 Hradec Králové

IČO: 421 96 451

DIČ: CZ42196451

zapsaný v obchodním rejstříku vedeném Krajským soudem v Hradci Králové, oddíl AXII,
vložka 540

zastoupený: Ing. Daliborem Šafaříkem, Ph.D., generálním ředitelem

bankovní spojení: Komerční banka, a.s.,

číslo účtu: 19-1363930287/0100

(dále jako „*propachtovatel*“) na straně jedné

a

M – SILNICE a.s.

se sídlem Husova 1697, Bílé Předměstí, 530 03 Pardubice

IČO: 421 96 868

DIČ: CZ42196868

zapsaná v obchodním rejstříku vedeném Krajským soudem v Hradci Králové, oddíl B, vložka
430

zastoupená: Mgr. Michalem Kropáčem, předsedou představenstva a

Ing. Zdeňkem Babkou, místopředsedou představenstva

bankovní spojení: Česká spořitelna, a.s.,

číslo účtu: 1080015329/0800

(dále jako „*pachtýř*“) na straně druhé

(propachtovatel a pachtýř dále též společně jako „*smluvní strany*“ a každý jednotlivě jako
„*smluvní strana*“)

uzavírají níže uvedeného dne, měsíce a roku tuto Pachtovní smlouvu (dále jen „*smlouva*“):

I.

Předmět pachtu

1. Propachtovatel prohlašuje, že mu svědčí právo hospodařit k uvedeným pozemkům, které jsou ve vlastnictví České republiky, a to:

Parcelní číslo	Druh pozemku	Výměra v m ²	Propachtovávaná výměra v m ²	Katastrální území	LV	Obec
část 966/7	lesní pozemek			Potštejn	629	Potštejn
966/11	ostatní plocha			Potštejn	629	Potštejn
část 967/1	lesní pozemek			Potštejn	629	Potštejn
část 967/13	ostatní plocha			Potštejn	629	Potštejn
Celkem						

Uvedené pozemky (dále v rozsahu propachtovávané výměry také jen „*předmětné pozemky*“ nebo „*předmět pachtu*“) jsou zapsané v katastru nemovitostí u Katastrálního úřadu pro Královéhradecký kraj, Katastrální pracoviště Rychnov nad Kněžnou.

- Část předmětného pozemku p. č. 966/7 o výměře ████████ m² v k. ú. Potštejn je na základě rozhodnutí Městského úřadu Rychnov nad Kněžnou, odboru výstavby a životního prostředí, oddělení životního prostředí ze dne 24. 3. 2023, č. j.: OVŽP-9555/2023-2688/2023-MaV, právní moc dne 13. 4. 2023, trvale odňat z pozemku určeného k plnění funkcí lesa. Toto rozhodnutí je jako příloha č. 1 nedílnou součástí této smlouvy.

Část pozemku p. č. 967/1 o výměře ████ m² v k. ú. Potštejn je na základě rozhodnutí Městského úřadu Rychnov nad Kněžnou, odboru výstavby a životního prostředí, oddělení životního prostředí ze dne 10. 11. 2017, č. j.: OVŽP-27475/2017-5218/2017/MaV, právní moc dne 30. 11. 2017 dočasně odňata z pozemků určených k plnění funkcí lesa, a to **do 31. 12. 2027**. Toto rozhodnutí je jako příloha č. 2 nedílnou součástí této smlouvy.

Část pozemku p. č. 967/1 v k. ú. Potštejn o výměře ██ m², označené v geometrickém plánu č. 870-14/2016 jako pozemek p. č. 967/28), na které se nachází studna, nepodléhá povinnosti odnětí z pozemků určených k plnění funkcí lesa na základě ust. § 15 odstavce 3 písmene b) zákona č. 289/1995 Sb., o lesích a o změně a doplnění některých zákonů (lesní zákon), ve znění pozdějších předpisů.

- Propachtovatel se zavazuje přenechat na základě této smlouvy pachtýři předmět pachtu v rozsahu propachtovávané výměry uvedené v odst. 1. tohoto článku smlouvy, tj. ████████ m², k dočasnému úplatnému užívání a požívání. Oprávnění k dobývacímu prostoru Potštejn, evidenční číslo 7 0365, pachtýř doložil na základě sdělení Obvodního báňského úřadu pro území krajů Královéhradeckého a Pardubického, zn.: SBS 14376/2018/OBÚ-09/1 ze dne 14. 5. 2018. Toto sdělení je jako příloha č. 3 nedílnou přílohou této smlouvy.
- Smluvní strany prohlašují, že hranice předmětu pachtu jsou jim spolehlivě známy a nevzbuzují jakýchkoli pochybností. Část předmětného pozemku p. č. 966/7 o výměře

■ m² v k. ú. Potštejn je graficky znázorněna jako pozemek p. č. 966/44 v geometrickém plánu č. 1269-39/2022 ověřeném ■ dne 27. 6. 2022, který je jako příloha č. 4 nedílnou součástí této smlouvy.

Dále je předmětný pozemek p. č. 966/11 graficky znázorněn v zákresu pozemku p. č. 966/11 v k. ú. Potštejn na podkladě katastrální mapy v měřítku 1 : 2 000, který je jako příloha č. 5 nedílnou součástí této smlouvy.

Dále je část předmětného pozemku p. č. 967/1 v k. ú. Potštejn o výměře ■ m² graficky znázorněna v geometrickém plánu č. 870-14/2016 ověřeném ■ dne 9. 2. 2016, který je jako příloha č. 6 nedílnou součástí této smlouvy.

Dále je část předmětného pozemku p. č. 967/1 v k. ú. Potštejn o výměře ■ m² graficky znázorněna v zákresu části pozemku 967/1 v k. ú. Potštejn na podkladě katastrální mapy v měřítku 1 : 1 000, který je jako příloha č. 7 nedílnou součástí této smlouvy.

Následně jsou části předmětného pozemku p. č. 967/13 o celkové výměře ■ m² graficky znázorněny v zákresu užívaných a požívaných částí pozemku 967/13 v k. ú. Potštejn v měřítku 1 : 500, který je jako příloha č. 8 nedílnou součástí této smlouvy.

5. Pachtýř prohlašuje, že se se stavem předmětu pachtu řádně a dostatečně seznámil a že jej shledává ke dni uzavření této smlouvy způsobilým k ujednanému účelu. Dobývací prostor Potštejn, evidenční číslo 7 0365, je stanoven na základě rozhodnutí o stanovení dobývacího prostoru Východočeského krajského národního výboru, odboru dopravy Hradec Králové ze dne 18. 8. 1966, č. j.: Dopr. 1317/S-Nú a dále na základě rozhodnutí Obvodního báňského úřadu v Trutnově ze dne 12. 8. 1993, zn.: 2209/93/Ma/Ho. Rozhodnutí jsou jako přílohy č. 9 a 10 nedílnými součástmi této smlouvy.

Hranice dobývacího prostoru Potštejn, evidenční číslo 7 0365, je graficky znázorněna v mapě důlní situace ke dni 9. 7. 2009 v měřítku 1 : 2 000 zpracovaná ■ dne 13. 7. 2009. Mapa je jako příloha č. 11 nedílnou součástí této smlouvy.

6. Z pachtu je vyňato právo výkonu myslivosti a rybářské právo.
7. Smluvní strany ujednaly, že předmětem pachtu dle této smlouvy nejsou trvalé porosty nacházející se na předmětu pachtu.
8. Právo pachtu podle této smlouvy dále nezakládá pachtýři jakákoliv práva k trvalým lesním porostům nacházejícím se na předmětu pachtu, vyjma práva pachtýře uvedeného dále v tomto odstavci. Pachtýř je povinen zejména upozornit na kalamitu, škodu na porostech apod. Pachtýř je oprávněn vykácet kdykoliv a bez náhrady propachtovateli na předmětných pozemcích náletové dřeviny a porosty o průměru kmene do 7 cm bránící pachtýři v provádění hornické činnosti za podmínky doručení písemného ohlášení potřeby vykácení dřevin pachtýřem propachtovateli na adresu Lesy České republiky, s.p., Lesní správa Rychnov nad Kněžnou, Na Sádkách 1177, 516 01 Rychnov nad Kněžnou, a to minimálně 14 kalendářních dní předem. V případě potřeby odkácení dřevní hmoty s průměrem 7 cm včetně a výše bude pachtýř písemně informovat propachtovatele na výše uvedenou adresu minimálně měsíc předem.

pracovních dnů ode dne jejího vrácení. Nová lhůta splatnosti počíná běžet ode dne vystavení bezvadné (tj. opravené či doplněné) faktury.

4. Pachtýř bere na vědomí, že propachtovatel se rozhodl na vztah založený touto smlouvou, tj. pacht pozemku, uplatnit daň z přidané hodnoty, a to ve smyslu zákona č. 235/2004 Sb., o dani z přidané hodnoty, ve znění pozdějších předpisů.
5. Pachtovné bude na každé další roky valorizováno vždy k 1. 1. aktuálního kalendářního roku podle skutečně dosažené míry inflace vyjádřené přírůstkem průměrného indexu spotřebitelských cen za 12 posledních měsíců předchozího kalendářního roku zveřejněného Českým statistickým úřadem. Pachtovné bude automaticky upravováno bez písemného oznámení pachtýři. K prvnímu zvýšení pachtovného o inflaci takto dojde s účinností **od 1. 1. 2024.**

IV.

Práva a povinnosti smluvních stran

1. Pachtýř je povinen užívat a požívat předmět pachtu v souladu s ujednáními této smlouvy a v souladu s účinnými právními předpisy a rozhodnutími orgánů veřejné moci.
2. Pachtýř se zavazuje platit propachtovateli pachtovné v souladu s touto smlouvou, zejména řádně a včas.
3. Pachtýř se zavazuje na svůj náklad řádně udržovat předměty a zařízení nacházející se na předmětu pachtu, jedná-li se o běžné záležitosti spojené s jeho užíváním a požíváním.
4. Pachtýř se zavazuje neprovádět žádné úpravy předmětu pachtu či na předmětu pachtu bez předchozího písemného souhlasu propachtovatele, vyjma úprav prováděných v rámci hornické činnosti.
5. Pachtýř je povinen umožnit propachtovateli vstup na předmět pachtu za účelem zjištění jeho stavu a kontroly jeho užívání pachtýřem v souladu s touto smlouvou.
6. Pachtýř není oprávněn umístit na předmětu pachtu jakékoli stavby bez předchozího písemného souhlasu propachtovatele.
7. Propachtovatel je oprávněn kontrolovat, jak pachtýř plní povinnosti, které pro něj vyplývají z této smlouvy.
8. Rozhodne-li příslušný orgán veřejné moci pravomocným rozhodnutím o uložení pokuty propachtovateli v souvislosti s porušením zákonných povinností, k němuž došlo konáním nebo opomenutím pachtýře, je pachtýř povinen zaplatit propachtovateli částku ve výši uložené pokuty včetně případných dalších nákladů propachtovatele s tímto spojených, zejména pak nákladů řízení, a to vše do 5 pracovních dnů od doručení písemné výzvy propachtovatele k úhradě.
9. Pachtýř není oprávněn přenechat předmět pachtu nebo jeho část do užívání třetí osobě bez předchozího písemného souhlasu propachtovatele.
10. Pachtýř se zavazuje na vlastní náklady odstranit újmu, která na předmětu pachtu jeho činností nebo činnostmi třetích osob vznikne, a to nejpozději ve lhůtě 30 kalendářních dnů od doručení písemné výzvy propachtovatele k odstranění újmy.
11. Pachtýř se zavazuje neuskładňovat a nelikvidovat odpady vzniklé jeho činností nebo činnostmi třetích osob na předmětu pachtu. Za odvoz odpadu z předmětu pachtu a jeho

následnou likvidaci odpovídá výlučně pachtýř. Odvoz a likvidaci provede pachtýř na vlastní náklady nejpozději do 7 kalendářních dnů od zjištění závadného stavu.

12. Pachtýř se zavazuje, že zabezpečí výkon hornické činnosti, činnosti prováděné hornickým způsobem a činností souvisejících tak, aby nedocházelo k újmě na okolních lesních porostech nacházejících se na pozemcích, které nejsou součástí předmětu pachtu, a dále rovněž tak, aby nebyly dotčeny zájmy ochrany přírody.
13. Pachtýř nese plnou odpovědnost za veškerou újmu, která jím prováděnou činností nebo porušením jeho povinností založené touto smlouvou či právním předpisem vznikne propachtovateli či třetím osobám, a to i v případě, že by taková újma vznikla v důsledku činnosti pachtýřem pověřených právnických či fyzických osob v souvislosti s prováděnou činností.
14. Smluvní strany ujednaly, že zápis práva pachtu dle této smlouvy do veřejného seznamu se vylučuje.
15. Pachtýř se zavazuje nevydávat stanoviska či vyjádření třetím osobám k dotčení či omezení ve využívání předmětu pachtu nebo jeho části.
16. Propachtovatel považuje cenová ujednání obsažená v této smlouvě za důvěrné informace, které jsou součástí obchodního tajemství, což pachtýř tímto bere na vědomí. Pachtýř se ve vztahu k cenovým ujednáním zavazuje zejména:
 - a) zachovávat mlčenlivost ve vztahu ke třetím osobám, zajistit náležitě ochranu takových údajů, a to včetně ochrany před jejich zneužitím,
 - b) nepředat či nesdělít údaje třetím osobám ani vlastním zaměstnancům a zástupcům, s výjimkou těch, kteří s nimi musí být seznámeni, pouze však v rozsahu nezbytně nutném za účelem řádného splnění závazků z této smlouvy,
 - c) zajistit, aby údaje nebyly zpřístupněny třetím osobám,
 - d) užít údajů pouze za účelem řádného plnění této smlouvy,a to vše s výjimkou poskytnutí údajů osobám vázaných mlčenlivostí vyplývající z právního předpisu, zejména účetním, daňovým či právním poradcům, jejichž je klientem, a dále v případech, kdy tak stanoví právní předpis (např. povinnost součinnosti s orgány veřejné moci).

V.

Sankční ujednání

1. Pro případ prodlení s úhradou pachtovného se pachtýř zavazuje zaplatit propachtovateli smluvní pokutu ve výši 0,05 % z dlužné částky za každý i započatý den prodlení.
2. Pro případ porušení kterékoli z povinností uvedených v článku IV. odst. 16. této smlouvy se pachtýř zavazuje zaplatit propachtovateli smluvní pokutu ve výši [REDACTED] Kč za každý jednotlivý případ porušení povinnosti.
3. Pro případ porušení kterékoli z povinností uvedených v článku IV. této smlouvy, s výjimkou případů uvedených v odst. 1. a odst. 2. tohoto článku smlouvy, se pachtýř zavazuje zaplatit propachtovateli smluvní pokutu ve výši 10 % aktuálního ročního pachtovného, a to za každý jednotlivý případ porušení.

4. Vznikem povinnosti pachtýře zaplatit propachtovateli smluvní pokutu ani jejím zaplacením není dotčeno ani jinak omezeno právo propachtovatele na náhradu škody vzniklé porušením povinností, jejíž splnění je smluvní pokutou zajištěno, a to v plném rozsahu.
5. Smluvní pokuta je splatná nejpozději do 15 dnů ode dne jejího uplatnění.

VI.

Trvání pachtu

1. Propachtovatel touto smlouvou přenechává pachtýři a pachtýř od propachtovatele přebírá do dočasného úplatného užívání a požívání předmět pachtu uvedený v čl. I. odst. 1. této smlouvy o celkové výměře m², a to na dobu určitou **do 31. 12. 2027**.
2. Pacht dle této smlouvy skončí:
 - a) uplynutím doby, na níž byl sjednán,
 - b) písemnou dohodou smluvních stran,
 - c) písemnou výpovědí dle odst. 3. či odst. 4. tohoto článku smlouvy; výpovědní doba v takovém případě činí 3 měsíce a počíná běžet prvního dne kalendářního měsíce následujícího po měsíci, v němž byla výpověď doručena druhé smluvní straně.
3. Před uplynutím sjednané doby trvání pachtu lze tento skončit písemnou výpovědí ze strany propachtovatele v případě, že:
 - a) pachtýř je v prodlení s úhradou pachtovného o dobu delší než 30 kalendářních dnů, a to i přes písemné upozornění propachtovatele,
 - b) pachtýř užívá předmět pachtu v rozporu s touto smlouvou, a to i přes písemnou výzvu propachtovatele k odstranění závadného stavu a zjednání nápravy,
 - c) pachtýř přenechal předmět pachtu nebo jeho část do užívání jinému bez předchozího písemného souhlasu propachtovatele,
 - d) pachtýř porušil jakoukoli ze svých povinností vyplývajících z této smlouvy a nezjednal nápravu, a to i přes předchozí písemné upozornění propachtovatele,
 - e) pachtýř na předmětu pachtu umístil jakékoli stavby bez předchozího písemného souhlasu propachtovatele,
 - f) pachtýř ztratil oprávnění k provozování činnosti, pro kterou si předmět pachtu propachtoval,
 - g) předmět pachtu přestal být využitelný pro sjednaný účel pachtu.
4. Před uplynutím sjednané doby trvání pachtu lze tento skončit písemnou výpovědí ze strany pachtýře v případě, že:
 - a) pachtýř ztratil oprávnění k provozování činnosti, pro kterou si předmět pachtu propachtoval,
 - b) propachtovatel porušil své povinnosti vůči pachtýři vyplývajících z této smlouvy, a to i přes písemné upozornění pachtýře,
 - c) předmět pachtu přestal být využitelný pro sjednaný účel pachtu.
5. Ke dni skončení pachtu je pachtýř povinen odevzdat propachtovateli předmět pachtu ve stavu odpovídajícímu způsobu využití pro účely dle čl. II. této smlouvy a po sanaci a rekultivaci pozemku provedené na náklady pachtýře v souladu s příslušným rozhodnutím orgánu veřejné moci. Toto ujednání se netýká porostů, které se na předmětných pozemcích

nachází. O předání a převzetí předmětu pachtu bude sepsán písemný protokol opatřený datem a podpisy oprávněných zástupců smluvních stran.

VII.

Criminal Compliance doložka

1. Smluvní strany níže svým podpisem stvrzují, že v průběhu vyjednávání o této smlouvě vždy jednaly a postupovaly čestně a transparentně a současně se zavazují, že takto budou jednat i při plnění této smlouvy a veškerých činnostech s ní souvisejících.
2. Smluvní strany se dále zavazují vždy jednat tak a přijmout taková opatření, aby nedošlo ke vzniku důvodného podezření na spáchání trestného činu či k samotnému jeho spáchání (včetně formy účastenství), v důsledku tedy jednat tak, aby kterékoli ze smluvních stran nemohla být přičtena odpovědnost podle zákona č. 418/2011 Sb., o trestní odpovědnosti právnických osob a řízení proti nim, ve znění pozdějších předpisů, nebo nevznikla trestní odpovědnost fyzických osob (včetně zaměstnanců) podle zákona č. 40/2009 Sb., trestní zákoník, ve znění pozdějších předpisů, případně aby nebylo zahájeno trestní stíhání proti jakémukoli ze smluvních stran včetně jejich zaměstnanců podle platných a účinných právních předpisů.
3. Propachtovatel za tímto účelem vytvořil tzv. Criminal Compliance Program Lesů České republiky, s.p. (viz www.lesycr.cz), a v jeho rámci přijal závazek vymezovat se proti jakémukoli protiprávnímu a neetickému jednání a nastavil postupy k prevenci a odhalování takového jednání.

VIII.

Závěrečná ujednání

1. Pokud není v této smlouvě ujednáno jinak, řídí se vztahy mezi smluvními stranami právním řádem České republiky, zejména občanským zákoníkem a právními předpisy souvisejícími.
2. Tuto smlouvu lze měnit či doplňovat pouze formou písemných dodatků podepsaných oběma smluvními stranami.
3. Pro platnost této smlouvy je v souladu se Statutem propachtovatele, zákonem č. 77/1997 Sb., o státním podniku, ve znění pozdějších předpisů (dále jen „zákon o státním podniku“), nutný souhlas Ministerstva zemědělství České republiky jako zakladatele propachtovatele (dále jen „zakladatel“), a to ve smyslu ustanovení § 17 odst. 2 zákona o státním podniku.
4. Zakladatel udělil propachtovateli dle zákona o státním podniku předchozí souhlas k nakládání s určeným majetkem prostřednictvím Statutu propachtovatele ze dne 19. 10. 2022, č. j. MZE-57984/2022-16221, bod 6.5.3 Statutu.
5. Tato smlouva nabývá platnosti dnem jejího podpisu oběma smluvními stranami. Pokud tato smlouva podléhá povinnosti uveřejnění dle zákona č. 340/2015 Sb., o zvláštních podmínkách účinnosti některých smluv, uveřejňování těchto smluv a o registru smluv (zákon o registru smluv), ve znění pozdějších předpisů, nabývá účinnosti dnem jejího uveřejnění v souladu se zmíněným zákonem, nejdříve však dnem **protokolárního převzetí**

části předmětu pachtu, tj. části pozemku p. č. 966/7 o výměře [REDACTED] m² (označené jako pozemek p. č. 966/44 v geometrickém plánu č. 1269-39/2022 ověřeném [REDACTED] dne 27. 6. 2022) v k. ú. a obci Potštejn; smluvní strany pro tyto případy vyjadřují svůj souhlas s uveřejněním celého znění smlouvy včetně metadat, a to v rozsahu a způsobem stanoveným zákonem. V ostatních případech tato smlouva nabývá účinnosti dnem jejího podpisu oběma smluvními stranami, nejdříve však ke dni **protokolárního převzetí části předmětu pachtu, tj. části pozemku p. č. 966/7 o výměře [REDACTED] m² (označené jako pozemek p. č. 966/44 v geometrickém plánu č. 1269-39/2022 ověřeném [REDACTED] dne 27. 6. 2022) v k. ú. a obci Potštejn.**

6. Smluvní strany shodně konstatují, že k protokolárnímu předání a převzetí předmětu nájmu musí dojít nejpozději **do 30. 6. 2023**. V případě nepřevzetí předmětu nájmu do 30. 6. 2023 se tato smlouva od počátku ruší.
7. Tato smlouva je vyhotovena v počtu čtyř stejnopisů, z nichž po dvou vyhotoveních obdrží každá ze smluvních stran.
8. Smluvní strany prohlašují, že si tuto smlouvu před jejím podpisem přečetly, jejímu obsahu rozumí a bez výhrad s ním souhlasí. Smlouva je vyjádřením jejich pravé, skutečné, svobodné a vážné vůle, na důkaz čehož níže připojují, prosty omylu, své vlastnoruční podpisy.
9. Smluvní strany se dohodly, že tato smlouva ke dni své účinnosti v plném rozsahu nahrazuje Smlouvu o pachtu – pozemky v dobývacím prostoru č. 6465/2018 ze dne 28. 6. 2018.
10. Nedílnou součástí této smlouvy jsou tyto přílohy:
 - Příloha č. 1 - Rozhodnutí Městského úřadu Rychnov nad Kněžnou, odboru výstavby a životního prostředí, oddělení životního prostředí, č. j.: OVŽP-9555/2023-2688/2023-MaV ze dne 24. 3. 2023
 - Příloha č. 2 - Rozhodnutí Městského úřadu Rychnov nad Kněžnou, odboru výstavby a životního prostředí, oddělení životního prostředí, č. j.: OVŽP-27475/2017-5218/2017/MaV ze dne 10. 11. 2017
 - Příloha č. 3 - Sdělení Obvodního báňského úřadu pro území krajů Královéhradeckého a Pardubického, zn.: SBS 14376/2018/OBÚ-09/1 ze dne 14. 5. 2018
 - Příloha č. 4 - Geometrický plán č. 1269-39/2022 ověřený [REDACTED] dne 27. 6. 2022
 - Příloha č. 5 - Zákres pozemku p. č. 966/11 v k. ú. Potštejn na podkladě katastrální mapy v měřítku 1 : 2 000
 - Příloha č. 6 - Geometrický plán č. 870-14/2016 ověřený [REDACTED] dne 9. 2. 2016
 - Příloha č. 7 - Zákres části pozemku 967/1 v k. ú. Potštejn na podkladě katastrální mapy v měřítku 1 : 1 000
 - Příloha č. 8 - Zákres užívaných a požívaných částí pozemku 967/13 v k. ú. Potštejn v měřítku 1 : 500
 - Příloha č. 9 - Rozhodnutí Východočeského krajského národního výboru, odboru dopravy Hradec Králové, č. j.: Dopr. 1317/S-Nú ze dne 18. 8. 1966

Příloha č. 10 - Rozhodnutí Obvodního báňského úřadu v Trutnově,
zn.: 2209/93/Ma/Ho ze dne 12. 8. 1993

Příloha č. 11 - Mapa důlní situace v měřítku 1 : 2 000 ke dni 9. 7. 2009 zpracovaná
[redacted] dne 13. 7. 2009

Příloha č. 12 - Rozhodnutí Obvodního báňského úřadu v Trutnově,
zn.: 4220/10/09/3/Po/Lá ze dne 21. 12. 2010

Příloha č. 13 - Oprávnění Obvodního báňského úřadu pro území krajů
Královéhradeckého a Pardubického, č. j.: SBS 04477/2013/09/1 ze dne
18. 2. 2013

V Hradci Králové, dne 23 -05- 2023

V Hradci Králové, dne 31. 5. 2023

Za propachtovatele:

[redacted]
[redacted]
[redacted]

Lesy České republiky, s.p.

Za pachtýře:

[redacted]
[redacted]
[redacted]

Michal Kropáč

předseda představenstva

M – SILNICE a.s.

[redacted]
[redacted]
[redacted]

[redacted]
[redacted]

MĚSTSKÝ ÚŘAD RYCHNOV NAD KNĚŽNOU
Odbor výstavby a životního prostředí, oddělení životního prostředí
Havlíčkova 136, 516 01 Rychnov nad Kněžnou

tel.:

Č.j.: OVŽP-9555/2023-2688/2023-MaV

Vyřizuje:

Dle rozdělovníku

Email:

Spis. zn.: 221.4. skart. zn.: V/5

Počet listů dokumentu: 1 počet příloh:

V Rychnově n. Kn. dne: 24. března 2023

Trvalé odnětí pozemků určených k plnění funkcí lesa

ROZHODNUTÍ

Městský úřad Rychnov nad Kněžnou, odbor výstavby a životního prostředí, jako věcně příslušný orgán státní správy lesů podle § 47 odst. 1 písm. a) a § 48 odst. 1 písm. d) zákona č. 289/1995 Sb., o lesích a o změně a doplnění některých zákonů, ve znění pozdějších předpisů (lesní zákon), a jako místně příslušný úřad podle § 11 zákona č. 500/2004 Sb., správní řád, ve znění pozdějších předpisů (dále jen správní řád), **popovuluje** dle § 13 odst. 1 a § 15 odst. 1 lesního zákona

fi. M – Silnice a.s., se sídlem Husova 1697, 530 03 Pardubice, Oblastní závod Průmyslová výroba, Bří Štefanů 492, Hradec Králové 500 03 (účastník řízení dle § 27 odst. 1 správního řádu)

trvalé odnětí

pozemků určených k plnění funkcí lesa, a to následujícího pozemku dle G.p. 1269-39/2022

Katastrální území	p. p. č.	Výměra (m ²)	termín odnětí
Potštejn	966/44		trvale

Majitelem pozemku je Česká republika, s právem hospodaření pro Lesy ČR, s.p., LS Rychnov nad Kněžnou, se sídlem Na Sádkách 1177, Rychnov nad Kněžnou (účastník řízení dle § 27 odst. 1 správního řádu).

Současně MěÚ Rychnov nad Kněžnou, odbor výstavby a životního prostředí, jako věcně příslušný úřad, **stanovuje** dle § 17 odst. 1 lesního zákona, **poplatek za trvalé odnětí**. Výše poplatku činí (dle přílohy lesního zákona):

$$\text{OLP za ha} = \frac{\text{PP} \times \text{CD} \times f}{0,02} = \frac{\text{ } \times 2}{0,02} = \text{ } \text{ Kč}$$

PP - průměrná roční potenciální produkce lesů v ČR v m³/ha

CD - průměrná cena dřeva na odvozním místě v Kč/m³ pro rok 2023
f - faktor ekologické váhy lesa (les v chráněné oblasti přirozené akumulace vod)

Poplatek za trvalé odnětí

$$\text{OLP} = \blacksquare \times \blacksquare = \blacksquare \text{ Kč}$$

Poplatek uhradí fi. M – Silnice a.s., Oblastní závod Průmyslová výroba, IČ 42196868, Bří Štefanů 492, Hradec Králové 500 03. Tato částka je splatná jednorázově do 30 dnů ode dne nabytí právní moci tohoto rozhodnutí na Celní úřad v Náchodě na účet:

8766 - 37720511/0710

KS = 1148

VS = IČO

V souladu s ustanovením § 17 odst. 4 lesního zákona připadá 40% z částky obci Potštejn, Lázeňská 93, 517 43 Potštejn, která je může použit jen pro zlepšení životního prostředí, a zbývajících 60% Státnímu fondu životního prostředí ČR.

Odůvodnění:

Městský úřad Rychnov nad Kněžnou, odbor výstavby a životního prostředí, jako věcně a místně příslušný orgán státní správy lesů, obdržel dne 06.03.2023 od fi. M – Silnice a.s., se sídlem Husova 1697, 530 03 Pardubice, Oblastního závodu Průmyslová výroba, Bří Štefanů 492, Hradec Králové 500 03, žádost o vydání rozhodnutí o trvalém odnětí pozemku dle G.p. 1269-39/2022 p.č. 966/44 o výměře \blacksquare m² v k.ú. Potštejn z pozemků určených k plnění funkcí lesa. Dotčený pozemek je ve vlastnictví České republiky, s právem hospodaření pro Lesy ČR, s.p., LS Rychnov nad Kněžnou, se sídlem Na Sádkách 1177, Rychnov nad Kněžnou. Důvodem je záměr povrchové těžby kamene.

Dnem doručení žádosti správnímu orgánu bylo ve věci ve smyslu § 44 odst. 1 správního řádu zahájeno řízení, o kterém byli účastníci řízení ve smyslu § 47 správního řádu uvědomeni dopisem ze dne 15.03.2023 a byla jim dána možnost seznámit se s podklady rozhodnutí. Dále jim byla dle § 36 odst. 3 správního řádu dána možnost se k těmto podkladům vyjádřit. Do dnešního dne nikdo nepodal záporné stanovisko.

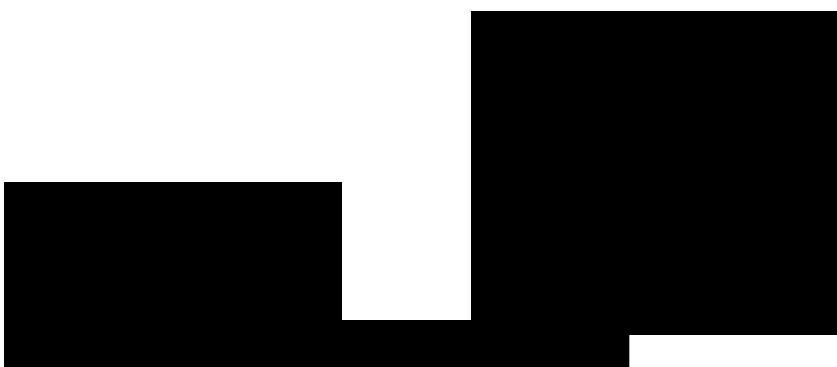
Stav pozemku byl správním orgánem ověřen při venkovním šetření dne 23.03.2023. Jedná se o svažitý pozemek v majetku České republiky, který se nachází na okraji kamenolomu Černá Skála, v dobývacím prostoru Potštejn. Pozemek je v současnosti po celé ploše odlesněn v rámci mýtní úmyslné těžby správce pozemku. Hranice jsou v terénu stabilizovány hřebem v kameni a plastovými mezníky. Záměrem žadatele je rozšíření povrchové těžby stavebního kamene na plochu tohoto pozemku. Správce pozemku s trvalým odnětím souhlasí.

Žádost byla doložena všemi potřebnými podklady a doklady dle platných předpisů (vyhl. 77/1996 Sb. o náležitostech žádosti o odnětí nebo omezení a podrobnostech o ochraně PUPFL). Z těchto důvodů bylo žádosti vyhověno a trvalé odnětí pozemku povoleno. Současně byl stanoven dle § 17 lesního zákona a přílohy lesního zákona poplatek za toto odnětí. Výše poplatku za odnětí předložená k žádosti byla opravena. Do vzorce na výpočet totiž vzhledem k podání žádosti v roce 2023, vstupuje průměrná cena dřeva na odvozním místě v Kč/m³ pro rok 2023.

Rozhodnutím nejsou dotčeny povinnosti žadatele nahradit vlastníkovu lesních pozemků vzniklou újmu.

Poučení o odvolání:

Proti tomuto rozhodnutí může účastník řízení podat podle ustanovení § 81 a 83 správního řádu odvolání, ve kterém uvede, v jakém rozsahu se rozhodnutí napadá a dále namítaný rozpor s právními předpisy nebo nesprávnost rozhodnutí nebo řízení, jež mu předcházelo, ve lhůtě do 15ti dnů ode dne jeho oznámení, ke Krajskému úřadu Královéhradeckého kraje se sídlem v Hradci Králové, podáním učiněným u Městského úřadu v Rychnově nad Kněžnou, odboru výstavby a životního prostředí. Podané odvolání má, v souladu s ustanovením § 85 odst. 1 správního řádu, odkladný účinek. Odvolání jen proti odůvodnění je nepřipustné.



Rozdělovník

Účastníci řízení

M – Silnice a.s., Oblastní závod Průmyslová výroba, Bří Štefanů 492, Hradec Králové 500 03
Lesy ČR, LS Rychnov nad Kněžnou, Na Sádkách 1177, 516 01 Rychnov nad Kněžnou

Na vědomí (po nabytí právní moci)

Celní úřad pro Královéhradecký kraj
obec Potštejn, Lázeňská 93, 517 43 Potštejn

Vypraveno dne: 24.3.23

LOZ 165/000017/2017
LOZ 021229/2017

MĚSTSKÝ ÚŘAD RYCHNOV NAD KNEŽNOU
Odbor výstavby a životního prostředí, oddělení životního prostředí
Havlíčkova 136, 516 01 Rychnov nad Kněžnou
tel.: [REDACTED]

Č.j.: OVŽP-27475/2017-5218/2017/MaV

Vyřizuje: [REDACTED]

Dle rozdělovníku

Email: [REDACTED]

Spis. zn.: 221.4. skart. zn.: V/5

Počet listů dokumentu: 1 počet příloh:

V Rychnově n. Kn. dne: 10. listopadu 2017

Souhlas s dělením lesních pozemků a dočasné odnětí pozemků určených k plnění funkcí lesa

ROZHODNUTÍ

Městský úřad Rychnov nad Kněžnou, odbor výstavby a životního prostředí, jako věcně příslušný orgán státní správy lesů podle § 47 odst. 1 písm. a) a § 48 odst. 1 písm. c) zákona č. 289/1995 Sb., o lesích a o změně a doplnění některých zákonů, ve znění pozdějších předpisů (lesní zákon), a jako místně příslušný úřad podle § 11 zákona č. 500/2004 Sb., správní řád, ve znění pozdějších předpisů (dále jen správní řád), vydává

souhlas

podle § 12 odst. 3) lesního zákona, k **dělení lesních pozemků**, při kterém výměra jednoho dílu klesne pod 1 ha. Jedná se o lesní pozemek p.č. 967/1 v k.ú. Potštejn, rozdělený GP č. 870-14/2016:

Katastrální území	p. p. č.	Výměra (m ²)
Potštejn	967/1	[REDACTED]
Potštejn	967/28	[REDACTED]

Správní orgán dále dle § 13 odst. 1 a § 15 odst. 1 lesního zákona **povoluje** fi. M-SILNICE a.s., Husova 1697, Pardubice 530 03 (účastník řízení dle § 27 odst. 1 správního řádu)

dočasné odnětí

pozemků určených k plnění funkcí lesa, a to následujících pozemků:

Katastrální území	p. p. č.	Výměra (m ²)	termín odnětí
Potštejn	část 967/1	[REDACTED]	1.1.2018 - 31.12.2027
Potštejn	část 967/2	[REDACTED]	1.1.2018 - 31.12.2027

Majitelem pozemků je Česká republika, s právem hospodaření pro LČR, s.p., LS Rychnov nad Kněžnou (účastník řízení dle § 27 odst. 1 správního řádu).

Vzhledem k tomu, že se jedná o zařízení potřebné pro jímání a výrobu pitné vody, **poplatek za dočasné odnětí se dle § 17 odst. 2 písm. c) lesního zákona nepředepisuje.**

Odůvodnění:

Městský úřad Rychnov nad Kněžnou, odbor výstavby a životního prostředí, jako věcně a místně příslušný orgán státní správy lesů, obdržel dne 21.9.2017 od fi. M-Silnice a.s. Pardubice, Husova 1697, 530 03 Pardubice, žádost o vydání rozhodnutí o dočasném a trvalém odnětí části pozemků 967/1, /2 a /28 v k.ú. Potštejn, dotčených vybudováním vrtu na pitnou vodu s přípojkou. Dotčené pozemky jsou ve vlastnictví České republiky, s právem hospodaření pro LČR, s.p., LS Rychnov nad Kněžnou.

Dnem doručení žádosti správnímu orgánu bylo ve věci ve smyslu § 44 odst. 1 správního řádu zahájeno řízení, o kterém byli účastníci řízení ve smyslu § 47 správního řádu uvědomeni dopisem ze dne 25.10.2017 a byla jim dána možnost seznámit se s podklady rozhodnutí. Dále bylo na 30.10.2017 svoláno místní šetření za účelem zhlédnutí pozemků uvedených v žádosti. Tohoto jednání se zúčastnili za žadatele [redacted] a [redacted] [redacted] lom Černá Skála). Ti do protokolu uvedli, že se jedná o vrt na pitnou vodu, která je vedena podél lesní cesty k budově provozovny, kde je jímána. Ochranné pásmo je vytyčeno se snahou o co nejmenší zábor lesních pozemků, tedy půl metru na stranu k lesu a zbytek do lesní cesty.

Podle § 15 odst. 3 písm. b) lesního zákona, lze vrty a studny na pozemcích určených k plnění funkcí lesa umístit bez odnětí. Na základě tohoto ustanovení správní orgán pozemek p.č. 967/28 v k.ú. Potštejn, na kterém je umístěn vrt na pitnou vodu, trvale neodnímá, ale pouze souhlasí s jeho oddělením z pozemku 967/1 v k.ú. Potštejn. Ochranné pásmo vodovodu, vymezené GP č. 865-140/2015, je rozhodnutím dočasně odejmuto dle žádosti na 10 let. Vzhledem k tomu, že se jedná o zařízení potřebné pro jímání pitné vody, poplatek za dočasné odnětí se dle § 17 odst. 2 písm. c) lesního zákona nepředepisuje. Toto odnětí je možno v případě další existence stavby prodloužit

Žádost byla doložena všemi potřebnými podklady a doklady dle platných předpisů (vyhl. 77/1996 Sb. o náležitostech žádosti o odnětí nebo omezení a podrobnostech o ochraně PUPFL). Z těchto důvodů bylo žádosti vyhověno a dočasné odnětí pozemků povoleno.

Poučení o odvolání:

Proti tomuto rozhodnutí může účastník řízení podat podle ustanovení § 81 a 83 správního řádu odvolání, ve kterém uvede, v jakém rozsahu se rozhodnutí napadá a dále namítaný rozpor s právními předpisy nebo nesprávnost rozhodnutí nebo řízení, jež mu předcházelo, ve lhůtě do 15ti dnů ode dne jeho oznámení, ke Krajskému úřadu Královéhradeckého kraje se sídlem v Hradci Králové, podáním učiněným u Městského úřadu v Rychnově nad Kněžnou, odboru výstavby a životního prostředí. Podané odvolání má, v souladu s ustanovením § 85 odst. 1 správního řádu, odkladný účinek. Odvolání jen proti odůvodnění je nepřípustné.

Otisk úředního razítka

[redacted]

Rozdělovník

Účastníci řízení

M-Silnice a.s. Pardubice, Husova 1697, 530 03 Pardubice

Lesy ČR, LS Rychnov nad Kněžnou, Na Sádkách 1177, 516 01 Rychnov nad Kněžnou

Vypraveno dne:



OBVODNÍ BÁŇSKÝ ÚŘAD

pro území krajů Královéhradeckého a Pardubického, Wonkova 1142/1, 500 02 Hradec Králové

M – SILNICE a.s.
Husova 1697
Bílé Předměstí
530 03 Pardubice

Váš dopis značky/ze dne
0

Naše značka
SBS 14376/2018/OBÚ-09/1

Vyřizuje/linka

V Hradci Králové
14.5.2018


Sdělení k dobývacím prostorům

Dne 9. 5. 2018 byla na Obvodním báňském úřadě pro území krajů Královéhradeckého a Pardubického se sídlem v Hradci Králové (dále jen „OBÚ v Hradci Králové“) zaevidována pod č.j. SBS 14376/2018 Vaše žádost, ohledně sdělení k dobývacím prostorům, které jsou evidovány na organizaci M – SILNICE a.s., se sídlem Husova 1697, Bílé Předměstí, 530 03 Pardubice, IČ 421 96 868, ke které vydáváme následující sdělení.

OBÚ v Hradci Králové má v evidenci dobývacích prostorů stanoveny ke dni 10. 5. 2018 tyto dobývací prostory pro organizaci M – SILNICE a.s., se sídlem Husova 1697, Bílé Předměstí, 530 03 Pardubice, IČ 421 96 868:

ID 70356, Potštejn, žula a rula,
ID 70484, Litice nad Orlicí I, žula,
ID 70491, Deštné v Orlických horách, amfibolit, gabro,
ID 70507, Vížky, žuly, porfyry,
ID 70513, Proseč, amfibolit,
ID 70514, Masty, diorit,
ID 70516, Stašov, žuly,
ID 70556, Předhradí, droba,
ID 70629, Hněvětice, droba,
ID 70830, Stašov II, rula,
ID 70846, Nasavrky, diorit,
ID 70921, Mistrovice, diorit.

Sdělení se vydává na žádost organizace.



Na vědomí: Lesy České republiky, s.p., Přemyslova 1106/19, Nový Hradec Králové, 500 08 Hradec Králové

☎ 499 815 700

☎ 499 817 857

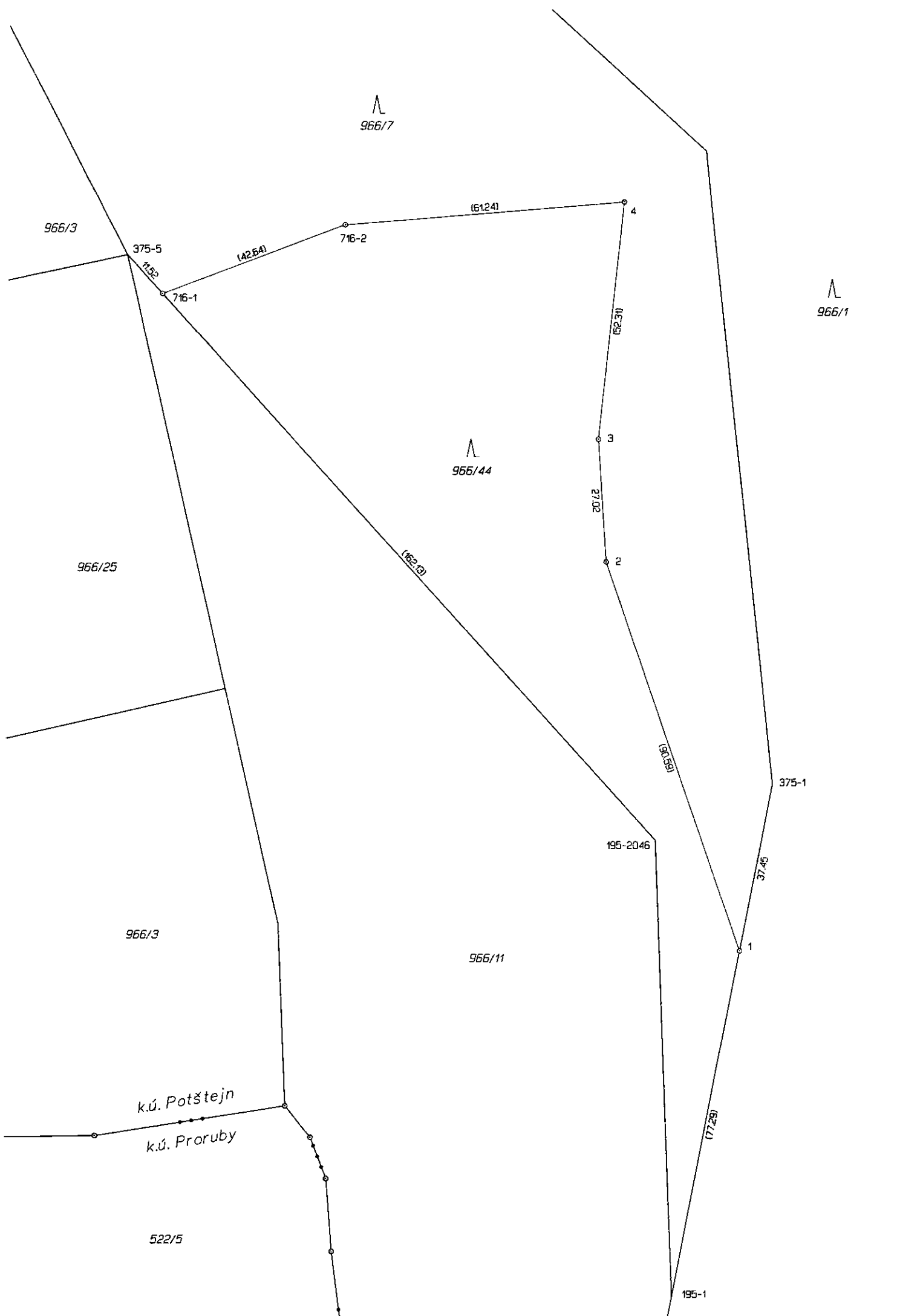
E-mail: podatelna.hkralove@cbusbs.cz

VÝKAZ DOSAVADNÍHO A NOVÉHO STAVU ÚDAJŮ KATASTRU NEMOVITOSTÍ																	
Dosavadní stav					Nový stav												
Označení pozemku parc. číslem	Výměra parcely		Druh pozemku	Označení pozemku parc. číslem	Výměra parcely		Druh pozemku	Typ stavby	Způsob využití	Zpús. určení výměr	Porovnání se stavem evidence právních vztahů						
	ha	m ²			Způsob využití	ha					m ²	Způsob využití	Způsob využití	Díl přechází z pozemku označeného v katastru nemovitostí	dřívější poz. evidenci	Číslo listu vlastnictví	Výměra dílu ha m ²
966/7			lesní poz	966/7			lesní poz			0							
				966/44			lesní poz			2	966/7		629				

Seznam souřadnic (S-JTSK)
Číslo bodu Souřadnice pro zápis do KN
Y X Kód kv. Poznámka

195-1	610093.72	1060735.74	3	kolík
195-2046	610097.84	1060635.47	3	kolík
375-1	610072.51	1060623.10	3	kolík
375-5	610214.06	1060506.49	3	kolík
716-1	610206.37	1060515.02	3	plast.mezník původní
716-2	610166.44	1060500.07	3	plast.mezník původní
1	610079.42	1060659.78	3	hřeb v kameni
2	610108.95	1060574.14	3	plast.mezník
3	610110.78	1060547.18	3	plast.mezník
4	610105.40	1060495.15	3	plast.mezník

GEOMETRICKÝ PLÁN pro rozdělení pozemku	Geometrický plán ověřil úředně oprávněný zeměměřický inženýr:		Stejnopis ověřil úředně oprávněný zeměměřický inženýr:	
	Jméno, příjmení: [redacted]		Jméno, příjmení: [redacted]	
	Číslo položky seznamu úředně oprávněných zeměměřických inženýrů: 1673/96		Číslo položky seznamu úředně oprávněných zeměměřických inženýrů: 1673/96	
	Dne: 27. června 2022 Číslo: 99/2022		Dne: 1.4.2022 Číslo: 40/2022	
Náležitosti a přesnost odpovídá právním předpisům.		Tento stejnopis odpovídá geometrickému plánu v elektronické podobě uloženému v dokumentaci katastrálního úřadu.		
Vyhotovitel: [redacted] Zeměměřická kancelář Palackého náměstí 27 Kostelec nad Orlicí		Katastrální úřad souhlasí s ožlšováním parcel.		
Číslo plánu: 1269-39/2022		KÚ pro Královéhradecký kraj KP Rychnov nad Kněžnou [redacted] PGP-904/2022-607 2022.07.01 08:05:28 CEST		
Okres: Rychnov nad Kněžnou				
Obec: Potštejn				
Kat. území: Potštejn				
Mapový list: Ústí nad Orlicí 4-0/22, 24		Ověření stejnopisu geometrického plánu v listinné podobě. [redacted]		
Dosavadním vlastníkem pozemku byla poskytnuta možnost seznámit se v terénu s průběhem navrhovaných nových hranic, které byly označeny předepsaným způsobem: viz seznam souřadnic				



Λ
966/7

Λ
966/1

Λ
966/44

966/3

375-5

1.52

716-1

(42.54)

716-2

(61.24)

4

(52.31)

3

27.02

2

966/25

(162.13)

(30.95)

375-1

195-2046

37.45

966/3

966/11

1

k.ú. Potštejn

k.ú. Proruby

522/5

195-1

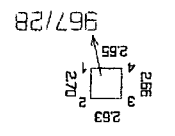
(77.29)

VÝKAZ DOSAVADNÍHO A NOVÉHO STAVU ÚDAJŮ KATASTRU NEMOVITOSTÍ													
Dosavadní stav			Nový stav										
Označení pozemku parc. číslem	Výměra parcely		Druh pozemku Způsob využití	Označení pozemku parc. číslem	Výměra parcely		Druh pozemku Způsob využití	Typ stavby Způsob využití	Způsob určení výměr	Porovnání se stavem evidence právních vztahů			
	ha	m ²			ha	m ²				Díl přechází z pozemku označeného v katastru nemovitostí	dřívejší poz. evidenci	Číslo listu vlastnictví	Výměra dílu
967/1			lesní poz	967/1 967/28			lesní poz lesní poz		0 2	967/1		629	

GEOMETRICKÝ PLÁN pro rozdělení pozemku	Geometrický plán ověřil úředně oprávněný zeměměřický inženýr:	Stejnupis ověřil úředně oprávněný zeměměřický inženýr:
	Jméno, příjmení: [redacted]	Jméno, příjmení: [redacted]
	Číslo položky seznamu úředně oprávněných zeměměřických inženýrů: 1265/95	Číslo položky seznamu úředně oprávněných zeměměřických inženýrů: 1265/95
	Dne: 9. února 2016 Číslo: 32/2016	Dne: 15. února 2016 Číslo: 40/2016
Náležitosti a přesnosti odpovídá právním předpisům.	Tento stejnopis odpovídá geometrickému plánu v elektronické podobě uloženému v dokumentaci katastrálního úřadu.	
Vyhotovitel: [redacted]	Katastrální úřad souhlasí s učišlováním parcel.	Ověření stejnopisu geometrického plánu v listinné podobě.
Číslo plánu: 870-14/2016	KÚ pro Královéhradecký kraj KP Rychnov nad Kněžnou [redacted] PGP-112/2016-607 2016.02.15 14:15:12 CET	[redacted]
Okres: Rychnov nad Kněžnou		
Obec: Potštejn		
Kat. území: Potštejn		
Mapový list: VS XXI-15-13		
Dosavadním vlastníkům pozemků byla poskytnuta možnost seznámit se v terénu s průběhem navrhovaných nových hranic, které byly označeny předepsaným způsobem: viz.: seznam souřadnic		

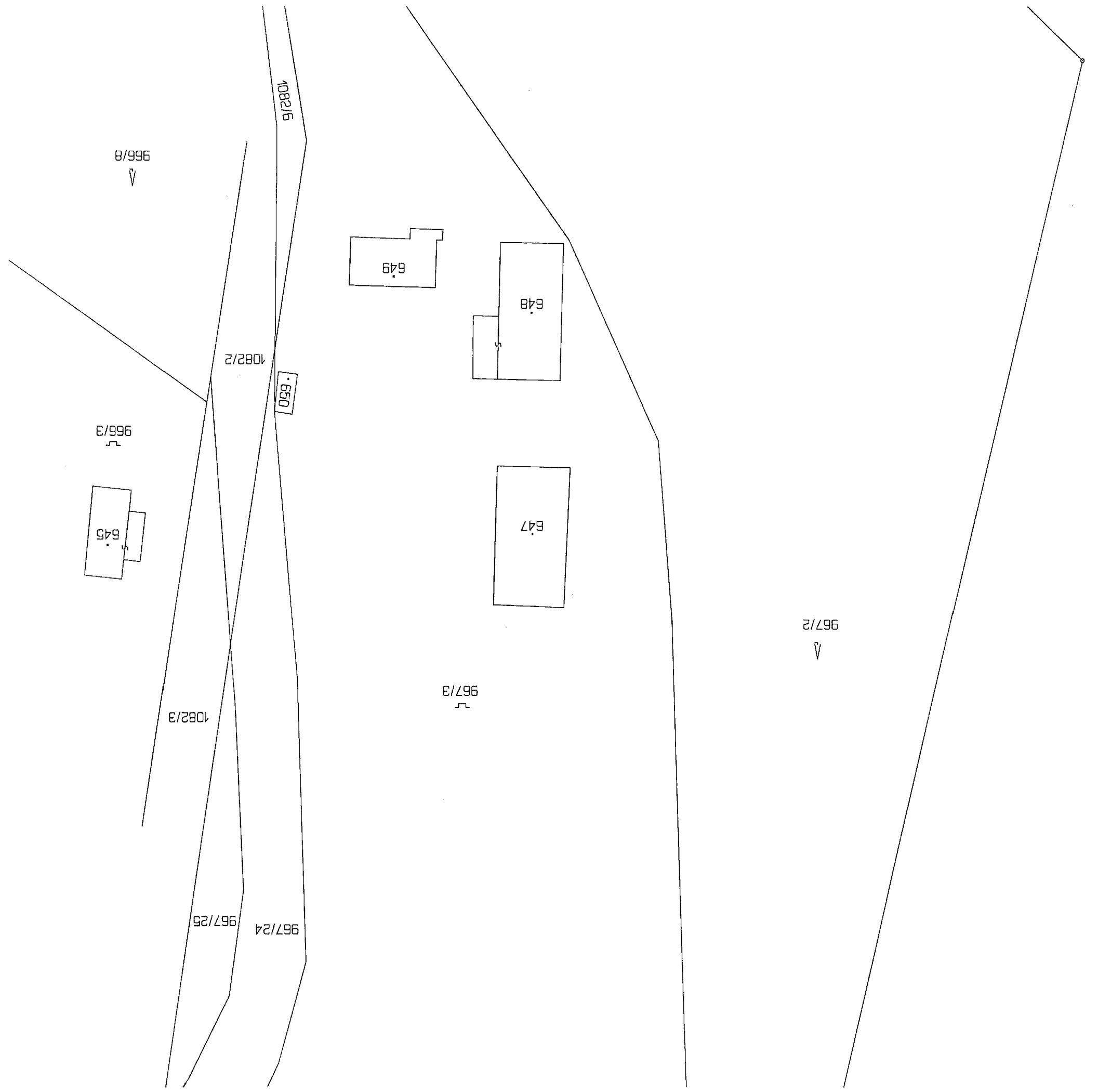
K.o. Potsteln (25508)
 Seznam souborů (S-JTSK)
 Číslo bodu Souborů pro zápis do KN
 Y
 X
 Kód kv. Poznamka

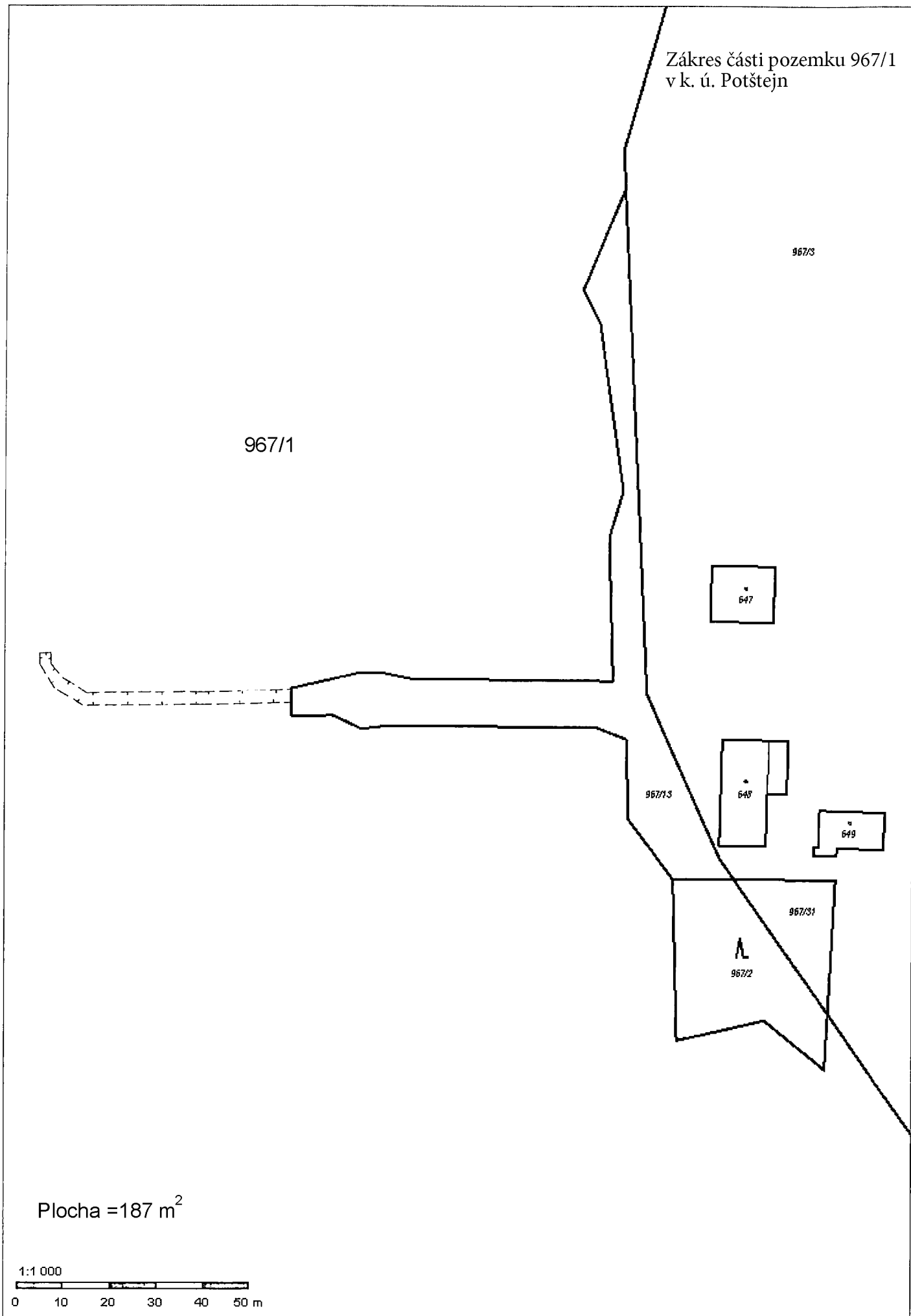
4	610734,08	1060629,35	3	sl.plochu
3	610734,01	1060629,71	3	sl.plochu
2	610731,99	1060629,67	3	sl.plochu
1	610731,43	1060629,27	3	sl.plochu

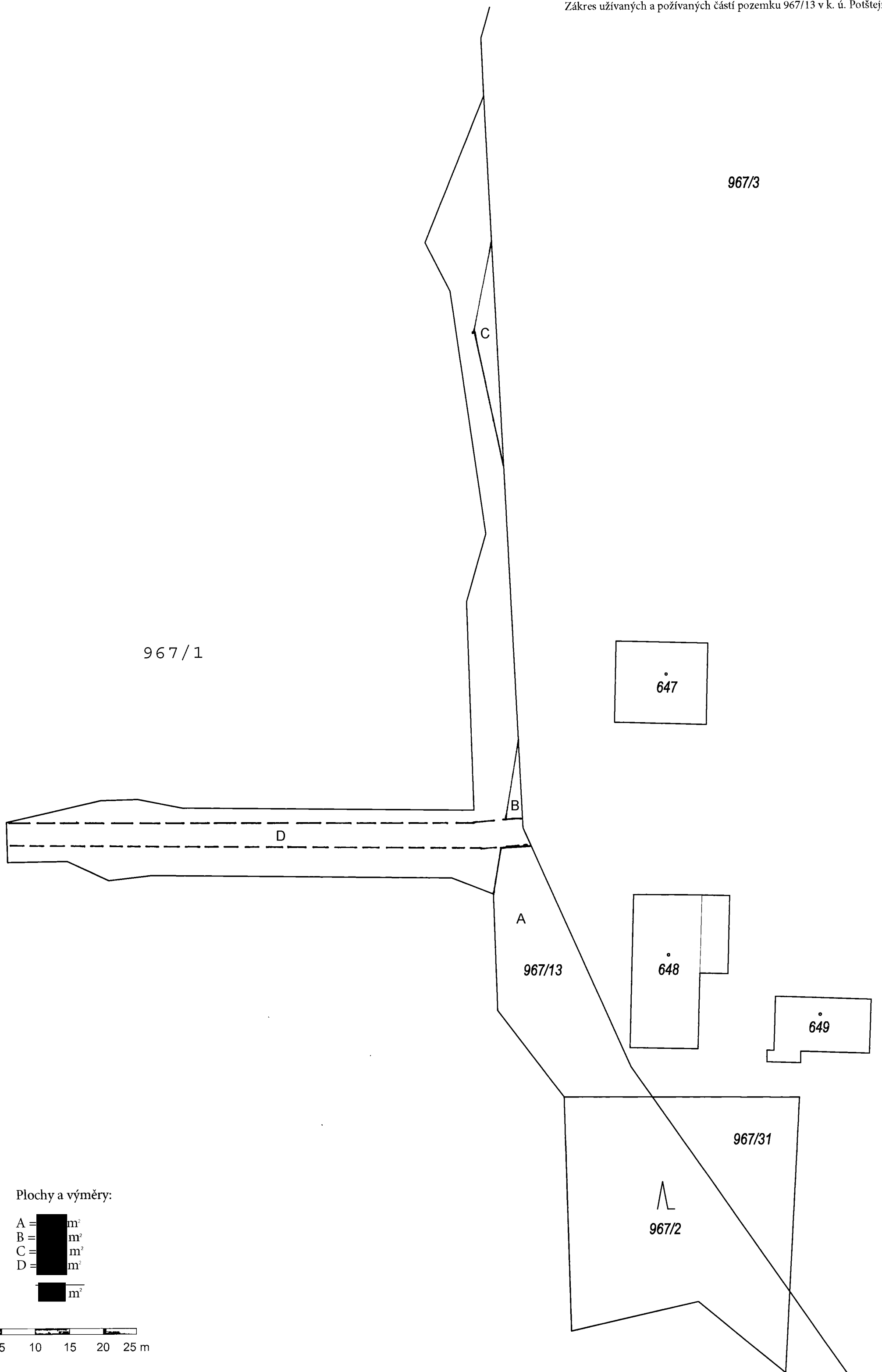


967/1
 ↙

967/2
 ↙







967/1

967/3

647

B

D

A

967/13






648

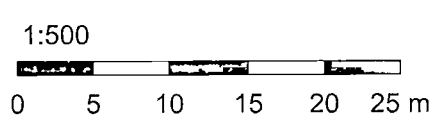
649

967/31

967/2

Plochy a výměry:

- A =  m²
- B =  m²
- C =  m²
- D =  m²
-  m²



Ústřední hospodářský orgán: Vě KIV odb. dopravy v Hradci Králové

Značka: Č.j. Dopr. 1317/3-M4

Hradec Králové 10.8.1966

R o z h o d n u t í .

Podle ustanovení § 21 odst. 2 zákona č. 41/1957 Sb. o využití nepostupného bohatství (horního zákona) a § 7 odst. 1 vyhlášky č. 260/57 Ú.l. stanovují v dohodě s Ústředním báňským úřadem v Hradci Králové podnikové Ředitelství Hradec Králové

pro provozovnu: Potšteja, okres Rychnov n.Kn.

dobývací prostor: na lokalitu Žuly a ruly v Potštejně - lom Černé Skála

Tento dobývací prostor, který se stanovuje pro dobývání žuly a ruly se rozkládá v katastrálním území obce Potštejn a Lhota, okres Rychnov n.Kn. v kraji východočeském o výměře 27 ha 86 a 62 m². Hranice dobývacího prostoru na povrchu jsou tvořeny stranami nepravidelného mnohoúhelníka o vrcholových body označenými velkými písmeny ABCDEFGHI, určenými v platném souřadnicovém systému v Křovčkové soustavě. Souřadnice vrcholových bodů jsou uvedeny v příloze, která je nedílnou součástí tohoto rozhodnutí.

Prostorové hranice dobývacího prostoru pod povrchem jsou určeny svislými rovinami, vedenými hranicemi dobývacího prostoru na povrchu. Tvar a rozsah dobývacího prostoru je určen s ohledem na výsledky průzkumu a plánovanou kapacitu lomu. Dobývací prostor se stanoví pro dobývání žuly a ruly vhodné pro výrobu lomeného kamene štětu, nakladamu, štěrku a drti II. jakostní třídy.

Geologický průzkum byl proveden Geologickým průzkumem Praha a v souladu s vyhodnocením byla lokalita schválena ŘMZ viz zápis o 6. schůzi Komise ze dne 4. března 1963 č.j. 02/6-62. Celkové bilanční zásoby jsou celkem 10 342 000 m³ se stavem ke dni 15.10. 1961. Lom je založen jako stěnový. Dobývání bude pomocí komorových případně cionových odstředů, za dodržení předpisů bezpečnostních, odpovídajících zásadám báňské techniky.

Podle ustanovení § 7 odst. 2 bod 3 vyhlášky č. 260/57 Ú.l. jsou v dobývacím prostoru tato omezení a zvláštní technické podmínky pro jeho provádění v místech uvedených v § 5 odst. 4 cit.vyhl.:

1. Do konce roku 1966 bude provedeno seismologické měření, dle kterého budou stanoveny max. velikosti náložů pro zabezpečení zříceniny hradu a domů v Potštejně.
2. Bude dodržen ochranný prostor u silnice III.tř.č.3167 v šířce 18 m od osy silnice.
3. Respektovatí ochranné pásmo vrchního vedení 10 kV napájecího transformační stanicí v lomu.
4. Plocha západně od státní silnice bude sloužit jako skládka štěrku
5. Při těžbě je nutno dodržovat podmínky stanovené rozhodnutím ČBÚ v Trutnově ze dne 28.5.1963 č.j. 1506/63-ing.Př./Tr. v souvislosti se schválením plánu otvírky, přípravy a dobývání.

Obvodní báňský úřad v Trutnově

Lomní 357,541 01 Trutnov

telefon 2291

fax 5839

Silnice
akciová společnost
Škroupova 26
501 93 Hradec Králové

Váš dopis zn./ze dne

Naše značka
2209/93/Ma/Ho

Vyřizuje

Trutnov
12. 8.1993

Věc:

Změna dobývacího prostoru

K Vaší žádosti ze dne 28.6.1993, projednané při ústním jednání spojeném s místním šetřením dne 30.7.1993 v lomu Černá Skála a doplnění o předepsané náležitosti, vydává Obvodní báňský úřad v Trutnově

r o z h o d n u t í,

kterým podle § 27 odst. 1 zákona č. 44/1988 Sb., o ochraně a využití nerostného bohatství (horní zákon) ve znění doplňujících zákonů a podle vyhlášky ČBÚ č. 172/1992 Sb., o dobývacích prostorech, v dohodě s orgány životního prostředí a s orgánem územního plánování a stavebním úřadem

mění dobývací prostor Potštejn,

stanovený organizací rozhodnutím VČKNV v Hradci Králové pod čj. Dopr. 1317/8-Ná dne 18.8.1966 v tomto rozsahu:

Souřadnice vrcholů A a B (stávajícího dobývacího prostoru) se ~~ruší~~ a nahrazují se vrcholy L, M, N, J a K s těmito souřadnicemi:

Vrchol	Y	X
L	610 595.60	1 060 389.18
M	610 478.50	1 060 448.50
N	610 452.20	1 060 486.40
J	610 422.00	1 060 476.00
K	610 278.72	1 060 372.63

Zároveň se mění

- plošný obsah geometrického obrazce na 24,7641 ha,
- plošný obsah jednotlivých katastrálních území:

Potštejn - 21,6223 ha
Proruby - 3,1418 ha.


V ostatním zůstává rozhodnutí o stanovení dobývacího prostoru nezměněno.

Odůvodnění:

Dne 29.6.1993 byla na OBÚ v Trutnově pod čj. 1898/93 zaevidována žádost o změnu dobývacího prostoru Potštejn.

Po přezkoumání žádosti organizace a.s. Silnice Hradec Králové stanovil zdejší úřad na 30.7.1993 termín ústního jednání spojeného s místním šetřením. Zde bylo konstatováno, že v předmětném prostoru byly zbytkové zásoby odepsány, ÚO MŽP ČR v Hradci Králové rozhodnutím čj. 151/ÚOHK/93/Ti ze dne 13.4.1993 zrušil část chráněného ložiskového území Potštejn - Černá Skála. Rovněž byly splněny podmínky rozhodnutí zdejšího úřadu k povolení plánu likvidace této části DP (čj. 294/93 ze dne 10.2.1993). Tímto byla zrušena ochrana pro část území s výhradním ložiskem a odůvodňuje se změna hranice dobývacího prostoru. Všichni účastníci řízení podali kladná stanoviska a byly splněny i ostatní náležitosti, vyplývající z horního zákona a předpisů sovisejících. Bylo proto rozhodnuto jak je výše uvedeno.

Proti tomuto rozhodnutí je možno podat odvolání ve lhůtě 15 dnů od oznámení k Českému báňskému úřadu v Praze prostřednictvím zdejšího úřadu (§ 53 zákona č. 71/1967 [redacted] ení).



TELEFON:

FAX:

ICO:

BANK. SPOJ.:

CIS. UCTU:

439 5839

00025844

SBCS PRAHA

4021-001/0700

Rozdělovník:

MěÚ Vamberk, stav. úřad
OVÚP OÚ RK
OÚ Potštejn
MŽP ČR ÚO HK
Iom Černá Skála
Unigeo Zlaté Hory
MH ČR Praha
a.s. výr.divize PA
Kat.úřad RK
RD OÚ RK
OHS RK
VUSS PA
Lesy ČR HK
Povodí Labe HK
VAK RK
ČÚOP PA
SDK HK
SÚS RK
Silnice a.s. VD RK
VČP HK
ČBÚ Praha, [REDACTED]



Souřadnicový systém JTSK
Výškový systém Bpv

611250	610625	610000	609375	1060000
1	2	3		1060500
4-0/21	4-0/22	3-0/11		1061000
4-0/23	4-0/24	3-0/13		1061500
4-0/41	4-0/42	3-0/31		

Ústí nad Orlicí 3-0, 4-0

VYSVĚTLIVKY :

- chráněné ložiskové území Potštejn
 - dobývací prostor Potštejn
 - projektová 1. etáž - 487±2m
 - projektová 2. etáž - 459±2m
 - projektová 3. etáž - 442±2m
 - projektová 4. etáž - 422±2m
 - projektová 5. etáž - 401±2m
 - projektová 6. etáž - 380±2m
 - hranice projektovaného odlesnění osy dopravních cest na drtič
 - linie profilů těžebním prostorem
- Bukovice - březen 2010
Zpracoval: [redacted]

Schvaluje: [redacted]

Za organizaci: [redacted]

Založení mapy:	datum:	Jméno:	podpis:
Vyhotovil:	13.7.2009	[redacted]	[redacted]
Hlavní důlní měřítko:	13.7.2009	[redacted]	[redacted]
Stav ke dni :	9.7.2009		

PODNIK: M-SILNICE a.s.
NEROST: biotitická rula, granodiorit - DK
METODA: etážový lom

ČERNÁ SKÁLA

(DP POTŠTEJN)

PLÁN OTVÍRKY, PŘÍPRAVY A DOBÝVÁNÍ	
MAPA DŮLNÍ SITUACE	
1:2000	List č.: posunutý klad listů
evidenční číslo:	Příloha č. 2



OBVODNÍ BÁŇSKÝ ÚŘAD V TRUTNOVĚ

pracoviště Hradec Králové, WONKOVA 1142, 500 02 HRADEC KRÁLOVÉ

M – SILNICE a.s.

Husova 1697

Pardubice

530 03

Váš dopis značky/ze dne
0 z 19.11.2010

Název značky
422 10/09/3/Po/Lá

Vyřizuje/linka

V Hradci Králové

21.12.2010

Rozhodnutí o povolení hornické činnosti, která spočívá v otvírce, přípravě a dobývání výhradního ložiska stavebního kamene v kamenolomu Černá Skála v dobývacím prostoru Potštejn, v jehož rámci je schválen návrh na vytváření finančních rezerv pro vypořádání důlních škod a na sanaci a rekultivaci pozemků dotčených vlivem dobývání v dobývacím prostoru Potštejn

Na základě žádosti ze dne 19. listopadu 2010 podané účastníkem řízení (kterým je podle ustanovení § 27 odst. 1 zákona č. 500/2004 Sb., správní řád, ve znění pozdějších zákonů jako jediný organizace M-SILNICE a.s., se sídlem Husova 1697, Pardubice 530 03, IČ: 421 96 868) o povolení hornické činnosti v dobývacím prostoru Potštejn a s přihlédnutím k výsledku ústního jednání spojeného s místním šetřením, které se konalo v kamenolomu Černá Skála v dobývacím prostoru Potštejn dne 16. prosince 2010, vydává Obvodní báňský úřad v Trutnově, pracoviště Hradec Králové toto

r o z h o d n u t í:

Obvodní báňský úřad v Trutnově, pracoviště Hradec Králové jako věcně a místně příslušný správní orgán podle ustanovení § 38, § 39 a § 41 zákona č. 61/1988 Sb., o hornické činnosti, výbušninách a o státní báňské správě, ve znění pozdějších zákonů

p o v o l u j e

podle ustanovení § 41 odst. 2, písm. b) a § 10 odst. 1 zákona č. 61/1988 Sb., o hornické činnosti, výbušninách a o státní báňské správě, ve znění pozdějších zákonů a vyhlášky č. 104/1988 Sb., o hospodárném využívání výhradních ložisek, o povolování a ohlašování hornické činnosti a činnosti prováděné hornickým způsobem, ve znění pozdějších předpisů organizaci M-SILNICE a.s., se sídlem Husova 1697, Pardubice 530 03, IČ: 421 96 868

hornickou činnost, která spočívá v otvírce, přípravě a dobývání výhradního ložiska stavebního kamene v kamenolomu Černá Skála v dobývacím prostoru Potštejn.

Obvodní báňský úřad v Trutnově, pracoviště Hradec Králové dále podle ustanovení § 41 odst. 2, písm. c) zákona č. 61/1988 Sb., o hornické činnosti, výbušninách a o státní báňské správě, ve znění pozdějších zákonů v souladu s ustanovením § 37a zákona č. 44/1988 Sb., o ochraně a využití nerostného bohatství (horní zákon), ve znění pozdějších zákonů

s c h v a l u j e

organizaci M-SILNICE a.s., se sídlem Husova 1697, Pardubice 530 03, IČ: 421 96 868

návrh na vytváření finančních rezerv pro vypořádání důlních škod a na sanaci a rekultivaci pozemků dotčených vlivem dobývání v dobývacím prostoru Potštejn.

Hornická činnost se povoluje v rozsahu předloženého „Plánu otvírky, přípravy a dobývání výhradního ložiska stavebního kamene v kamenolomu Černá Skála v dobývacím prostoru Potštejn od roku 2011 do vytěžení vymezené části“, který vypracoval v listopadu 2010 [redacted] a schválil závodní lomu [redacted]. Návrh na vytváření finančních rezerv pro vypořádání důlních škod a na sanaci a rekultivaci pozemků dotčených vlivem dobývání v dobývacím prostoru Potštejn se schvaluje v rozsahu kapitoly 6. předloženého „Plánu otvírky, přípravy a dobývání výhradního ložiska stavebního kamene v kamenolomu Černá Skála od roku 2011 do vytěžení vymezené části“, který vypracoval v listopadu 2010 projektant [redacted] a schválil závodní lomu [redacted].

Při provádění hornické činnosti a vytváření finančních rezerv pro vypořádání důlních škod a na sanaci a rekultivaci pozemků dotčených vlivem dobývání v dobývacím prostoru Potštejn budou dodrženy následující podmínky:

1. Hornická činnost je částečně omezena v severovýchodní až východní části kamenolomu Černá Skála ve stávajícím dobývacím prostoru Potštejn tak, jak je zakresleno v mapové dokumentaci příloha č. 16/1 a 16/2 POPD.
2. Před zábořem části lesního pozemku p.č. 966/7 v k.ú. Potštejn bude nejprve provedeno geodetické vytýčení rozsahu plánovaného odlesnění za účasti revírníka Lesní správy Rychnov nad Kněžnou, Lesy České republiky, s.p.
3. V případě, že nebude mezi nájemcem (organizací) a Lesy České republiky, s.p. uzavřen platný právní vztah, nemůže být pokračováno v hornické činnosti na pozemcích organizace Lesy České republiky, s.p.
4. Pracovníkům Lesy České republiky, s.p. bude umožněn a zajištěn bezpečný přístup k lesním pozemkům v rámci dobývacího prostoru Potštejn v kamenolomu Černá Skála v souladu s ustanoveními zákoníku práce týkající se bezpečnosti a ochrany zdraví při práci a bezpečnostními předpisy.
5. Po zahájení hornické činnosti ověřit nejpozději do 30.12.2011 splnění hygienických limitů hluku v chráněném venkovním prostoru staveb vytipovaných domů v obcích Doudleby nad Orlicí, podle hlukové studie předložené v rámci zjišťovacího řízení.
6. Nejpozději 10 pracovních dní před zahájením zemních nebo stavebních prací písemně oznámí organizace tuto skutečnost vybranému archeologickému pracovišti.
7. Organizace zajistí plnění závěrů zjišťovacího řízení Krajského úřadu Královéhradeckého kraje ze dne 15.10.2010 pod čj. 17809/ŽP/2010-Čr.
8. Celková vytvořená částka zákonné finanční rezervy na sanaci a rekultivaci pozemků dotčených vlivem dobývání a pro vypořádání důlních škod bude každoročně upravena o roční míru inflace vyjádřené přírůstkem průměrného indexu spotřebitelských cen vykazovaným Českým statistickým úřadem k danému kalendářnímu roku.
9. V každém kalendářním roce musí být provedena uzávěrka vytvořených zákonných finančních rezerv na sanaci a rekultivaci pozemků dotčených vlivem dobývání a pro vypořádání důlních škod. Výsledky této uzávěrky vytvořených rezerv předloží organizace Obvodnímu báňskému úřadu v Trutnově nejpozději do konce 1. čtvrtletí následujícího roku.
10. Platnost tohoto rozhodnutí je omezena do 31.12.2030.

Toto rozhodnutí založte do sbírky rozhodnutí státní báňské správy a s jeho obsahem, zejména pak se stanovenými podmínkami seznámte všechny pracovníky, kterých se toto povolení týká.

Odůvodnění:

Dne 19. listopadu 2010 na Obvodní báňský úřad (dále jen OBÚ) v Trutnově, pracoviště Hradec Králové, Wonkova 1142, 500 02 Hradec Králové podala organizace M-SILNICE a.s., Husova 1697, 530 03 Pardubice, IČ 421 96 868 (dále jen organizace) v souladu s ustanovením § 10 odst. 1, zákona č. 61/1988 Sb., o hornické činnosti, výbušninách a o státní báňské správě, ve znění

pozdějších zákonů a podle ustanovení § 6 odst. 1, vyhlášky ČBÚ č. 104/1988 Sb., o hospodárném využívání výhradních ložisek, o povolování a ohlašování hornické činnosti a činnosti prováděné hornickým způsobem, ve znění pozdějších předpisů, žádost pod čj. 4220/10 o povolení hornické činnosti, která spočívá v otvírce, přípravě a dobývání výhradního ložiska stavebního kamene v kamenolomu Černá Skála v dobývacím prostoru Potštejn v jejímž rámci má být schválen návrh na vytváření finančních rezerv pro vypořádání důlních škod a na sanaci a rekultivaci pozemků dotčených vlivem dobývání v dobývacím prostoru Potštejn.

Se žádostí o povolení hornické činnosti, která spočívá v otvírce, přípravě a dobývání výhradního ložiska stavebního kamene v kamenolomu Černá Skála v dobývacím prostoru Potštejn v jejímž rámci má být schválen návrh na vytváření finančních rezerv pro vypořádání důlních škod a na sanaci a rekultivaci pozemků dotčených vlivem dobývání v dobývacím prostoru Potštejn předložila organizace plán otvírky, přípravy a dobývání výhradního ložiska stavebního kamene v lomu Černá Skála (dobývací prostor Potštejn) od roku 2011 do vytěžení vymezené části vypracovaný v listopadu 2010 [REDAKCE] a předepsanou písemnou a mapovou dokumentaci.

Rovněž předložila rozhodnutí OBÚ v Trutnově čj. 4101/10/09/1 ze dne 11.11.2010 o oprávnění organizace k hornické činnosti a výpis z obchodního rejstříku vedeného Krajským soudem v Hradci Králové na organizaci ověřený dne 2.9.2010. Organizace se žádostí dále předložila rozhodnutí Ministerstva životního prostředí České republiky, územního odboru pro královéhradeckou oblast čj. 151/ÚOHK/93/Ti ze dne 13.4.1993 o stanovení (změně) chráněného ložiskového území POTŠTEJN – Černá Skála, rozhodnutí Ústředního hospodářského orgánu Vě KNV Hradec Králové čj. Dopr. 1317/S-Ná ze dne 18.8.1966 o stanovení dobývacího prostoru Potštejn, ev.č. 70356, rozhodnutí OBÚ v Trutnově čj. 2209/93/Ma/Ho ze dne 12.8.1993 o změně dobývacího prostoru Potštejn. Se žádostí byl dále předložen závěr zjišťovacího řízení Krajského úřadu Královéhradeckého kraje, odboru ŽP a zemědělství ze dne 15.10.2010, že záměr – pokračování hornické činnosti v DP Potštejn a Plán otvírky, přípravy a dobývání od roku 2010 – nemá významný vliv na životní prostředí a veřejné zdraví a nebude posuzován podle zákona. Organizace rovněž předložila se žádostí stanoviska a vyjádření účastníků řízení a stanoviska a vyjádření dotčených orgánů státní správy a samosprávy. Účastníci řízení byly stanoveny podle ustanovení § 18 odst. 1 zákona č. 61/1988 Sb., ve znění pozdějších zákonů zejména na základě výpisů z katastru nemovitostí, listů vlastnictví k pozemkům nacházejícím se v lomu Černá Skála podle grafické části plánu otvírky, přípravy a dobývání. Správní poplatek ve výši [REDAKCE] Kč byl uhrazen podle zákona č. 634/2004 Sb., o správních poplatcích, ve znění pozdějších zákonů, kolkovou známkou.

Obvodní báňský úřad v Trutnově jako věcně a místně příslušný orgán státní báňské správy podle ustanovení §§ 38, 39 a 41 zákona o hornické činnosti, uvědomil o zahájení správního řízení podle ustanovení § 47 odst. 1 zákona č. 500/2004 Sb., správního řádu, ve znění pozdějších předpisů, všechny známé účastníky řízení a v souladu s ustanovením § 18 odst. 3 zákona o hornické činnosti a oznámil zahájení výše uvedeného řízení dotčeným orgánům státní správy opatřením OBÚ v Trutnově pod čj. 4220/10/09/1/Po/Lá dne 1.12.2010. Současně upozornil na skutečnost, že svoje stanoviska nebo námítky mohou dotčené orgány státní správy a účastníci řízení uplatnit nejpozději při ústním jednání, jinak že se k později podaným stanoviskům nebo námítkám nemusí přihlídnout. Rovněž v souladu s ustanovením § 136 odst. 3 správního řádu OBÚ v Trutnově požádal dotčené orgány státní správy o podání všech informací důležitých pro výše uvedené správní řízení. Podle ustanovení § 49 odst. 1 správního řádu, v souladu s ustanovením § 18 odst. 3 zákona o hornické činnosti, nařídil OBÚ v Trutnově ústní jednání, které bylo vypsáno na 16. prosince 2010 v zasedací místnosti sociální budovy kamenolomu Černá Skála u organizace. Připomínky či námítky při ústním jednání byly zohledněny ve výrokové části tohoto rozhodnutí.

Do podkladů pro rozhodnutí mohli účastníci řízení a dotčené orgány státní správy nahlédnout na Obvodním báňském úřadě v Trutnově, pracoviště Hradec Králové, Wonkova 1142, 500 02 Hradec Králové v úřední dny, tj. pondělí a středa od 8,00 do 17,00 hodin, popř. v jiný předem dohodnutý termín. Nikdo z účastníků řízení a dotčených orgánů státní správy tuto skutečnost nevyužil.

Zástupce OBÚ v Trutnově seznámil přítomné při ústním jednání s platnými rozhodnutími, písemnými stanovisky a vyjádřeními (vyřešené střety zájmů) účastníků řízení a dotčených orgánů

státní správy, která organizace předložila společně se žádostí o povolení hornické činnosti - otvírky, přípravy a dobývání výhradního ložiska stavebního kamene v kamenolomu Černá Skála v dobývacím prostoru Potštejn v jejímž rámci má být schválen návrh na vytváření finančních rezerv pro vypořádání důlních škod a na sanaci a rekultivaci pozemků dotčených vlivem dobývání v dobývacím prostoru Potštejn. Jedná se o následující:

- rozhodnutí OBÚ v Trutnově čj. 4101/10/09/1 ze dne 11.11.2010 o oprávnění organizace M-SILNICE, se sídlem Pardubice, Husova 1697, IČ 42 19 68 68 k hornické činnosti,
- rozhodnutí Ministerstva životního prostředí České republiky, územního odboru pro královéhradeckou oblast čj. 151/ÚOHK/93/Ti ze dne 13.4.1993 o stanovení (změně) chráněného ložiskového území POTŠTEJN – Černá Skála,
- rozhodnutí Ústředního hospodářského orgánu Vč KNV Hradec Králové čj. Dopř. 1317/S-Ná ze dne 18.8.1966 o stanovení dobývacího prostoru Potštejn, ev.č. 70356,
- rozhodnutí OBÚ v Trutnově čj. 2209/93/Ma/Ho ze dne 12.8.1993 o změně dobývacího prostoru Potštejn,
- závěr zjišťovacího řízení Krajského úřadu Královéhradeckého kraje, odboru ŽP a zemědělství čj. 17809/ŽP/2010-Čr ze dne 15.10.2010, že záměr – pokračování hornické činnosti v DP Potštejn – Plán otvírky, přípravy a dobývání od roku 2010 – nemá významný vliv na životní prostředí a veřejné zdraví a nebude posuzován podle zákona,
- rozhodnutí Městského úřadu Rychnov nad Kněžnou, odbor životního prostředí čj. ŽP/241/08-Kř ze dne 3.4.2008 o povolení k nakládání s vodami z vodního zdroje na pozemku p.č. 967/3 v k.ú. Potštejn s platností do 31.3.2008,
- rozhodnutí Městského úřadu Rychnov nad Kněžnou, odbor životního prostředí čj. ŽP 13/03-231/2 ze dne 13.1.2003 o povolení k odběru podzemní vody na pozemku p.č. 967/1 v k.ú. Potštejn s platností do 31.12.2018,
- rozhodnutí Okresního úřadu v Rychnově nad Kněžnou, referát životního prostředí čj. ŽP 589/99-B ze dne 20.10.1999 o stanovení podmínek pro vypouštění důlních vod z kamenolomu Černá Skála s platností do 31.12.2008, která byla prodloužena rozhodnutím Krajského úřadu Královéhradeckého kraje čj. 15078/ŽP/2008 ze dne 9.9.2008 do 31.12.2018,
- písemné vyjádření Obce Proruby ze dne 16.6.2010 s tím, že souhlasí s pokračováním hornické činnosti a trhacích prací v dobývacím prostoru Potštejn,
- písemné vyjádření [redacted] ze dne 31.5.2010 s tím, že souhlasí s pokračováním hornické činnosti a trhacích prací v dobývacím prostoru Potštejn,
- písemné vyjádření [redacted] ze dne 27.5.2010 s tím, že souhlasí s pokračováním hornické činnosti a trhacích prací v dobývacím prostoru Potštejn,
- písemné vyjádření Lesy České republiky, s.p. Hradec Králové čj. 5788/2010/099/17/817 ze dne 23.7.2010, že souhlasí s pokračováním hornické činnosti a trhacích prací v dobývacím prostoru Potštejn za splnění následujících podmínek – před zábořem části lesního pozemku p.č. 966/7 v k.ú. Potštejn bude nejprve provedeno geodetické vytyčení rozsahu plánovaného odlesnění za účasti revírníka Lesní správy Rychnov nad Kněžnou – v případě, že nebude mezi nájemcem a Lesy ČR uzavřen platný právní vztah, nesouhlasí Lesy ČR s dalším pokračováním hornické činnosti – pracovníkům Lesy ČR, s.p. bude umožněn a zajištěn bezpečný přístup k lesním pozemkům v rámci DP – před povolením hornické činnosti požadují kompletní plán rekultivace pozemků v DP Potštejn – Lesy ČR, s.p. budou s ohledem na právo hospodařit s majetkem ČR ve vztahu k pozemkům vždy účastníky řízení, která se budou týkat hornické činnosti,
- písemné vyjádření [redacted] ze dne 8.11.2010, že souhlasí s pokračováním hornické činnosti a trhacích prací v dobývacím prostoru Potštejn,
- stanovisko Krajské hygienické stanice Královéhradeckého kraje, ÚP RK čj. RK/37019/2010/2/HOK,RK/Li ze dne 8.11.2010,
- souhlas Městského úřadu Rychnov nad Kněžnou, odbor životního prostředí čj. ŽP-29445/10-39/2010/Šť ze dne 1.11.2010 s využitím území na pozemcích p.č. 966/29 v k.ú. Potštejn určených k plnění funkcí lesa, kdy před zahájením těžební činnosti je nutné zajistit odnětí dotčeného pozemku,
- písemné vyjádření České inspekce životního prostředí, oblastní inspektorát Hradec Králové čj. ČIŽP/45/IPP/1016646.001/10/KCQ ze dne 29.10.2010 s tím, že není oprávněná se vyjadřovat k podkladům pro povolení plánu otvírky, přípravy a dobývání,
- písemné vyjádření MŽP, pracoviště Hradec Králové čj. 1315/550/10-Ru,94948/ENV/10 ze dne 3.11.2010, kdy neuplatňuje zásadní námitky za předpokladu plnění závěrů zjišťovacího řízení

- Krajského úřadu Královéhradeckého kraje a omezení další těžební činnosti na dobu 20 let,
- stanovisko RWE Distribuční služby, s.r.o. zn. 1358/10/132 ze dne 30.4.2010 – kdy k trhacím pracím v lomu Černá Skála nemá připomínek,
 - písemné vyjádření ČEZ Distribuce, a.s., oddělení dokumentace Česká Třebová zn. 1027166301 ze dne 4.5.2010, že se v zájmovém prostoru nenachází energetické zařízení v majetku ČEZ Distribuce, a.s.,
 - písemné vyjádření AQUA SERVIS, a.s., Rychnov nad Kněžnou zn. 508/483/10 ze dne 17.5.2010, že k plánu otvírky, přípravy a dobývání a provádění trhacích prací v kamenolomu Černá Skála není žádných námitek,
 - písemné vyjádření Vojenské ubytovací a stavební správy Pardubice čj. 3523/07923-ÚP/2010-1420 ze dne 20.5.2010, že k plánu otvírky, přípravy a dobývání a provádění trhacích prací v kamenolomu Černá Skála není žádných námitek, jelikož se v zájmové oblasti nenachází vojenské inženýrské sítě,
 - písemné vyjádření Telefónica 02 Czech Republic, a.s. Praha s tím, že v zájmovém území nedojde ke střetu s podzemním vedením sítě elektronických komunikací.

Dne 15. prosince 2010 obdržel OBÚ v Trutnově písemné vyjádření od Obce Potštejn (zaevidováno pod čj. 4529/10), kde je uvedeno, že souhlasí s pokračováním hornické činnosti a trhacích prací malého a velkého rozsahu v dobývacím prostoru Potštejn, podle projektové dokumentace „Plán otvírky, přípravy a dobývání od roku 2011“ za předpokladu, že provede úpravu tohoto projektu spočívající ve zmenšení dobývacího prostoru, tak jak je zakresleno v přílohách 1-3 písemného vyjádření. Při ústním jednání dnešního dne bylo vysvětleno, že se nejedná o změnu-zmenšení dobývacího prostoru Potštejn, který zůstává nezměněn, ale jde pouze o omezení těžební činnosti v SV až V části kamenolomu Černá Skála ve stávajícím dobývacím prostoru Potštejn tak, jak je zakresleno v mapové dokumentaci příloha č. 16/1 a 16/2 POPD.

Zástupce organizace projektant [REDAKCE] seznámil při ústním jednání přítomné s plánem otvírky, přípravy a dobývání výhradního ložiska stavebního kamene v lomu Černá Skála (dobývací prostor Potštejn) od roku 2011 do vytěžení vymezené části vyznačené v mapové dokumentaci POPD.

Vzhledem k výše uvedenému, jelikož při ústním jednání a místním šetření v kamenolomu Černá Skála (dobývací prostor Potštejn) provedeném v doprovodu [REDAKCE] a projektanta [REDAKCE] nebyly zjištěny takové závady či nedostatky, které by bránily vydat ve věci meritoriální rozhodnutí o povolení hornické činnosti, bude OBÚ v Trutnově vydáno rozhodnutí o povolení hornické činnosti, která spočívá v otvírce, přípravě a dobývání výhradního ložiska biotitických pararul a granodioritu kamenolomu Černá Skála v dobývacím prostoru Potštejn v jejímž rámci má být schválen návrh na vytváření finančních rezerv pro vypořádání důlních škod a na sanaci a rekultivaci pozemků dotčených vlivem dobývání v dobývacím prostoru Potštejn.

Zdejší úřad v plném rozsahu akceptoval závěr zjišťovacího řízení Krajského úřadu Královéhradeckého kraje ze dne 15.10.2010 čj. 17809/ŽP/2010-Čr. Tento byl posuzován podle ustanovení § 7 zákona č. 100/2001 Sb., o posuzování vlivů na životní prostředí a o změně některých souvisejících zákonů, ve znění pozdějších zákonů, ve věci pokračování hornické činnosti v dobývacím prostoru Potštejn pro kamenolom Černá Skála – plán otvírky, přípravy a dobývání od roku 2011 naplňuje dikci bodu 2.5., kategorie II, přílohy č. 1 zákona, a proto bylo ve smyslu ustanovení § 7 zákona provedeno zjišťovací řízení. Na základě zjišťovacího řízení provedeného podle zásad uvedených v příloze č. 2 zákona dospěl Krajský úřad Královéhradeckého kraje, odbor životního prostředí a zemědělství, jako příslušný orgán ve smyslu § 33 zákona, vykonávající státní správu v oblasti posuzování vlivů na životní prostředí k závěru, že záměr „Pokračování hornické činnosti v dobývacím prostoru Potštejn – Plán otvírky, přípravy a dobývání od roku 2011“ nemá významný vliv na životní prostředí a veřejné zdraví a nebude posuzován podle zákona.

Podmínka č. 1: Dne 15. prosince 2010 obdržel OBÚ v Trutnově písemné vyjádření od Obce Potštejn, kde je uvedeno, že souhlasí s pokračováním hornické činnosti omezení těžební činnosti v SV až V části kamenolomu Černá Skála ve stávajícím dobývacím prostoru Potštejn tak, jak je zakresleno v mapové dokumentaci příloha č. 16/1 a 16/2 POPD.

Písemné vyjádření Lesy České republiky, s.p. Hradec Králové čj. 5788/2010/099/17/817 ze dne 23.7.2010, že souhlasí s pokračováním hornické činnosti a trhacích prací v dobývacím prostoru Potštejn za splnění stanovených podmínek je zohledněno v podmínkách č. 2 - 4 výrokové části tohoto rozhodnutí.

V podmínce č. 5 tohoto rozhodnutí je zohledněno stanovisko Krajské hygienické stanice Královéhradeckého kraje, ÚP RK čj. RK/37019/2010/2/HOK,RK/Li ze dne 8.11.2010.

Stanovisko Muzea a galerie Orlických hor ze dne 29.9.2010 a Krajského úřadu při zjišťovacím řízení je zohledněno v podmínce č. 6.

Písemné vyjádření MŽP, pracoviště Hradec Králové čj. 1315/550/10-Ru,94948/ENV/10 ze dne 3.11.2010 je zohledněno v podmínkách pod č. 7 a 10 výrokové části tohoto rozhodnutí.

Ostatní podmínky výrokové části tohoto rozhodnutí stanovil správní orgán k zajištění plnění povinností souvisejících s tvorbou finančních rezerv.

Tímto rozhodnutím nejsou nahrazena rozhodnutí Ministerstva životního prostředí České republiky, územního odboru pro královéhradeckou oblast čj. 151/ÚOHK/93/Ti ze dne 13.4.1993 o stanovení (změně) chráněného ložiskového území POTŠTEJN – Černá Skála, rozhodnutí Ústředního hospodářského orgánu Vč KNV Hradec Králové čj. Dopř. 1317/S-Ná ze dne 18.8.1966 o stanovení dobývacího prostoru Potštejn, ev.č. 70356, rozhodnutí OBÚ v Trutnově čj. 2209/93/Ma/Ho ze dne 12.8.1993 o změně dobývacího prostoru Potštejn, rozhodnutí Městského úřadu Rychnov nad Kněžnou, odbor životního prostředí čj. ŽP/241/08-Kř ze dne 3.4.2008 o povolení k nakládání s vodami z vodního zdroje na pozemku p.č. 967/3 v k.ú. Potštejn s platností do 31.3.2008, rozhodnutí Městského úřadu Rychnov nad Kněžnou, odbor životního prostředí čj. ŽP 13/03-231/2 ze dne 13.1.2003 o povolení k odběru podzemní vody na pozemku p.č. 967/1 v k.ú. Potštejn s platností do 31.12.2018 a rozhodnutí Okresního úřadu v Rychnově nad Kněžnou, referát životního prostředí čj. ŽP 589/99-B ze dne 20.10.1999 o stanovení podmínek pro vypouštění důlních vod z kamenolomu Černá Skála s platností do 31.12.2008, která byla prodloužena rozhodnutím Krajského úřadu Královéhradeckého kraje čj. 15078/ŽP/2008 ze dne 9.9.2008 do 31.12.2018.

Obvodní báňský úřad v Trutnově, pracoviště Hradec Králové prostudoval a posoudil podklady správního řízení, předloženou písemnou i mapovou dokumentaci, stanoviska, vyjádření a námítky, které účastníci a dotčené orgány v řízení uplatnili a zohlednil je v rozhodnutí. Obvodní báňský úřad v Trutnově, pracoviště Hradec Králové konstatoval, že nebyly v průběhu správního řízení zejména při ústním jednání vzneseny takové námítky či stanoviska, které by bránily vydat ve věci rozhodnutí, a proto rozhodl, jak je výše uvedeno.

Poučení o odvolání:

Proti tomuto rozhodnutí je možné podat odvolání ve lhůtě 15 dnů ode dne jeho oznámení k Českému báňskému úřadu v Praze prostřednictvím Obvodního báňského úřadu v Trutnově (§ 81 odst. 1 zákona č. 500/2004 Sb., správní řád). Podané odvolání musí splňovat náležitosti ustanovení § 82 správního řádu.

Odvolání se podává v počtu 20 kusů. Nepodá-li účastník potřebný počet stejnopisů, vyhotoví je na jeho náklady OBÚ v Trutnově. Odvolání jen proti odůvodnění rozhodnutí je nepřipustné.

Příloha:


- POPD paré č. 1

Rozdělovník: ./.

Rozdělovník:

A) Účastníci řízení:

- M-SILNICE a.s., Husova 1697, 530 03 Pardubice
- Obec Potštejn, Lázeňská 93, 517 43
- Obec Proruby, 517 41
- Lesy České republiky, s.p., Přemyslova 19, 501 68 Hradec Králové



B) Dotčené správní orgány:

- Obecní úřad Potštejn, Lázeňská 93, 517 43
- Obecní úřad Proruby, 517 41
- Krajský úřad Královéhradeckého kraje, Pivovarské náměstí 1245, 500 03 Hradec Králové
- Krajský úřad Královéhradeckého kraje, odbor ŽP a Z, Pivovarské nám. 1245, 500 03 Hradec Králové
- Krajská hygienická stanice Královéhradeckého kraje, Habrmanova 19, 501 01 Hradec Králové
- Česká inspekce ŽP, inspektorát Hradec Králové, Resslova 1229, 500 02 Hradec Králové
- MŽP ČR, OVSS VI, Resslova 1229/2a, 500 02 Hradec Králové
- Městský úřad Rychnov nad Kněžnou, odbor ŽP, Havlíčkova 136, 516 01



OBVODNÍ BĀNSKÝ ŪŘAD
PRO ŪZEMÍ KRÁLOVÉHRADECKÉHO A PARDUBICKÉHO

Čj. SBS 04477/2013/09/1

Na základě žádosti účastníka řízení podle ustanovení § 27 odst. 1 zákona č. 500/2004 Sb., ve znění pozdějších zákonů organizace M – SILNICE a.s., se sídlem Pardubice, Husova 1697, IČ 421 96 868, Obvodní báňský úřad pro území krajů Královéhradeckého a Pardubického se sídlem v Hradci Králové (dále jen OBÚ v Hradci Králové) podle ustanovení § 41 odst. 2, písm. m) zákona č. 61/1988 Sb., o hornické činnosti, výbušninách a o státní báňské správě, ve znění pozdějších zákonů a podle ustanovení § 1 odst. 2 vyhlášky ČBÚ č. 15/1995 Sb., o oprávnění k hornické činnosti a činnosti prováděné hornickým způsobem, jakož i k projektování objektů a zařízení, které jsou součástí těchto činností,

v y d á v á

o p r á v n ě n í
k hornické činnosti

Obchodní jméno: M - SILNICE a.s.
Sídlo: Pardubice, Husova 1697
Identifikační číslo: 421 96 868

Pro předmět činnosti: (podle § 2 písm. b), c), d), e) f) a i) citovaného zákona)

- *otvírka, příprava a dobývání výhradních ložisek,*
- *zřizování, zajišťování a likvidace důlních děl a lomů,*
- *úprava a zušlechťování nerostů prováděné v souvislosti s jejich dobýváním,*
- *zřizování a provozování odvalů, výsypek a odkališť při výše uvedených činnostech,*
- *zvláštní zásahy do zemské kůry,*
- *důlně měřická činnost.*

Jméno a příjmení: [redacted]
Bydliště: [redacted]
Datum narození: [redacted]
Osvědčení: vydané OBÚ v Trutnově pod čj. 3359/1992

Jméno a příjmení: [redacted]
Bydliště: [redacted]
Datum narození: [redacted]
Osvědčení: vydané OBÚ v Trutnově pod čj. 3810/10/09/1

Jméno a příjmení [redacted]
Bydliště: [redacted]
Datum narození: [redacted]
Osvědčení: vydané OBÚ v Trutnově pod čj. 1102/1993

Jméno a příjmení [redacted]
Bydliště: [redacted]
Datum narození: [redacted]
Osvědčení: vydané OBÚ v Trutnově pod čj. 166/1993

Jméno a příjmení [redacted]
Bydliště: [redacted]
Datum narození: [redacted]
Osvědčení: vydané OBÚ v Trutnově pod čj. 2911//I/1997

Jméno a příjmení [redacted]
Bydliště: [redacted]
Datum narození: [redacted]
Osvědčení: vydané OBÚ v Trutnově pod čj. 286/1994

Jméno a příjmení [redacted]
Bydliště: [redacted]
Datum narození: [redacted]
Osvědčení: vydané OBÚ v Trutnově pod čj. 335/1993

Jméno a příjmení [redacted]
Bydliště: [redacted]
Datum narození: [redacted]
Osvědčení: vydané OBÚ v Trutnově pod čj. SBS 18309/11/09/2

Jméno a příjmení [redacted]
Bydliště: [redacted]
Datum narození: [redacted]
Osvědčení: vydané OBÚ v Trutnově pod čj. 1225/1992

Jméno a příjmení [redacted]
Bydliště: [redacted]
Datum narození: [redacted]
Osvědčení: vydané OBÚ v Trutnově pod čj. 2913/I/1997

Jméno a příjmení [redacted]
Bydliště: [redacted]
Datum narození: [redacted]
Osvědčení: vydané OBÚ v Trutnově pod čj. 1729/1993

Jméno a příjmení [redacted]
Bydliště: [redacted]
Datum narození: [redacted]
Osvědčení: vydané OBÚ v Trutnově pod čj. 80/1993

Jméno a příjmení

Bydliště:

Datum narození:

Osvědčení: vydané ČBÚ v Praze čj. SBS/41398/2012/ČBÚ-22/3

Tímto rozhodnutím, kterým byla provedena změna oprávnění k hornické činnosti, se ruší rozhodnutí vydané OBÚ pro území krajů Královéhradeckého a Pardubického pod čj. SBS 03805/2012//09/1 dne 31.1.2012 pro organizaci M – SILNICE a.s., (§ 67 odst. 1 zákona č. 500/2004 Sb., správní řád).


Odůvodnění:

Od odůvodnění bylo upuštěno podle ustanovení § 68 odst. 4 zákona č. 500/2004 Sb., vzhledem k tomu, že organizaci M - SILNICE a.s., která je jediným účastníkem řízení, Obvodní báňský úřad v Hradci Králové v plném rozsahu vyhověl.

Poučení o opravném prostředku:

Proti tomuto rozhodnutí je možné podat odvolání ve lhůtě 15 dnů ode dne jeho oznámení k Českému báňskému úřadu v Praze prostřednictvím Obvodního báňského úřadu v Hradci Králové (§ 81 odst. 1 zákona č. 500/2004 Sb., správní řád). Podané odvolání musí splňovat náležitosti ustanovení § 82 správního řádu.

V Hradci Králové dne 18. února 2013



Rozdělovník:

- Finanční úřad Pardubice
- Český statistický úřad Hradec Králové

