

Městský úřad v Trhových Svinech

odbor životního prostředí
Žižkovo náměstí 32, 374 01 Trhové Sviny

E-mail: [REDACTED]

Vyřizuje: [REDACTED]
tél : [REDACTED]
fax: [REDACTED]
datum : 26.2.2003

Č.j.: OŽP 252-1/03/mysl/Bal

Lesy České republiky, s.p.
Přemyslova 1106
501 68 Hradec Králové

Věc: Rozhodnutí

Městský úřad Trhové Sviny, odbor životního prostředí, jako příslušný orgán státní správy na úseku řízení myslivosti v administrativně správním obvodu Trhové Sviny, podle § 60 a § 69 odst.6 zák.č. 449/2001 Sb. o myslivosti, v platném znění,

vydává

podle ust. § 29 odst. 3 v návaznosti na § 69 odst. 1 citovaného zákona o myslivosti **dodatek k rozhodnutí o uznání honitby „Kapinos“, uznané pod č.j. Mysl.7624/92/Max. ze dne 18. 2. 1993, které nabylo právní moci dne 7. 3. 1993**

Vlastník uznané honitby: Lesy České republiky, s.p.
Přemyslova 1106
Hradec Králové 501 68

Nová výměra honitby: 703 ha	Zemědělská půda	46,5848 ha
	Lesní půda	572,3370 ha
	Vodní plocha	55,5773 ha
	Ostatní plocha	28,4706 ha
	Celkem	702,9697 ha

O d ů v o d n ě n í :

Dne 23.12.2002 podaly Lesy České republiky, s.p., Přemyslova 1106, Hradec Králové 501 68, podáním k RŽP - OkÚ České Budějovice pod č.j.: RŽP 10429/02, že má jmenovanou honitbu v souladu se zákonem č.449/2001 Sb., o myslivosti, následně navrhl pro honitbu normované a minimální stavy pro daňčí, srnčí a zaječí zvěř a doložil dohody o společných hranicích se sousedními HS. Vzhledem k tomu, že OkÚ žádost do 31.12.2002 nevyřídil, bylo toto podání předáno v rámci reformy veřejné správy odboru životního prostředí, Městského úřadu v Trhových Svinech, kde bylo zapsáno dne 9.1.2003 pod č.j.: OŽP 252/03 .

Správní orgán přezkoumal oznámení. Po prostudování návrhu správní orgán konstatoval, že honitba je v souladu s cit. zákonem o myslivosti, hranice honitby se nezměnily, ale podrobnější sumarizací pozemků byl zjištěn rozpor ve výměře honitby. Nově zjištěná, přesná výměra nesouhlasí s výměrou uvedenou na výše jmenovaném rozhodnutí a proto je opravena tímto dodatkem k rozhodnutí. Držitel splnil všechny ostatní zákonem dané povinnosti, proto honitba zůstává zachována. Na základě uvedeného, správní orgán rozhodl tak, jak je v rozhodnutí uvedeno.

Poučení o odvolání:

Proti tomuto rozhodnutí je možno se odvolat, a to do 15 dnů ode dne jeho doručení, ke Krajskému úřadu pro Jihočeský kraj v Českých Budějovicích, podáním učiněným u odboru životního prostředí Městského úřadu v Trhových Svinech.

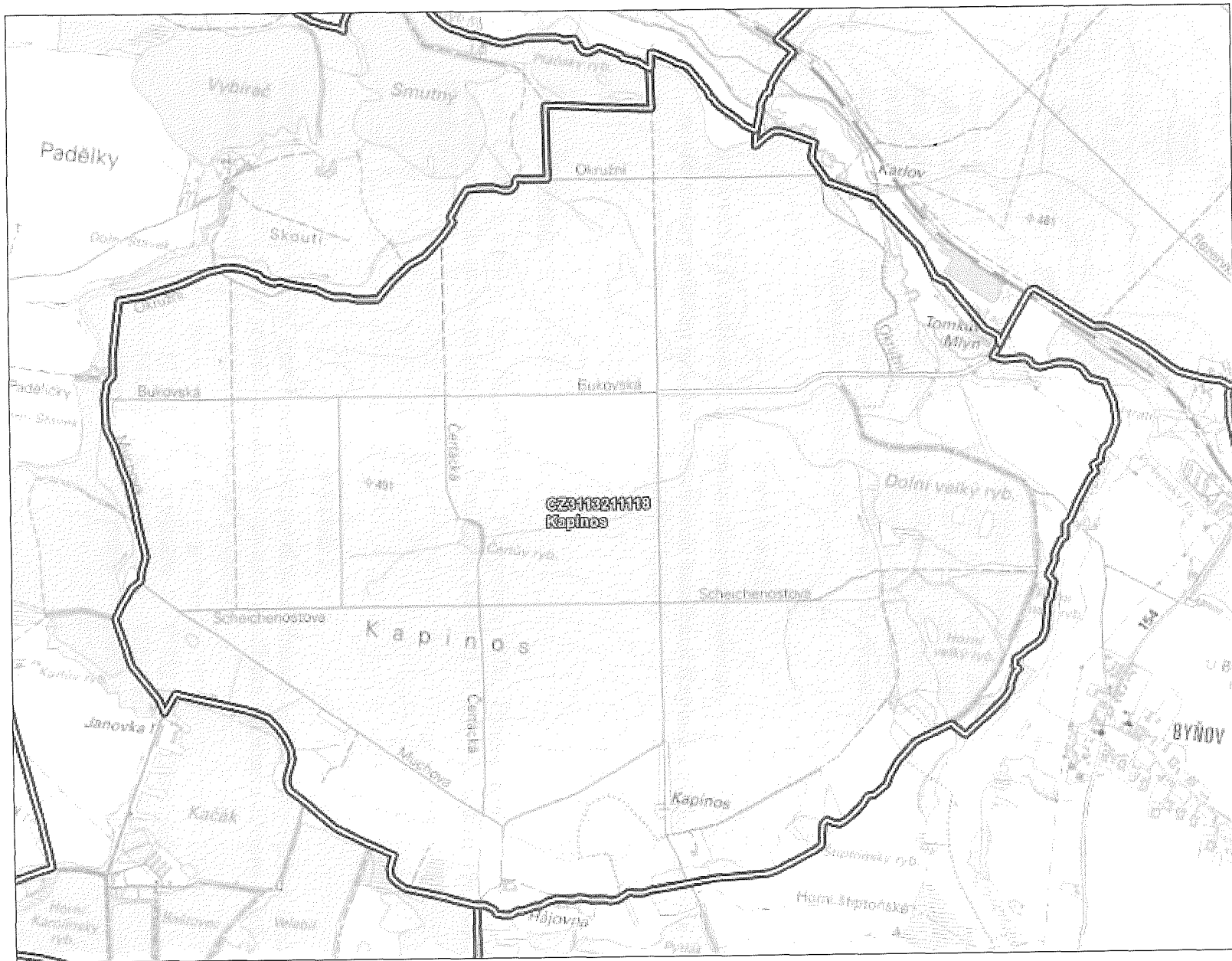
Účastníci řízení:

Lesy České republiky, s.p., Přemyslova 1106, Hradec Králové 501 68

Na vědomí:

Lesy České republiky, s.p., [redacted] Vilová čtvrť 198, Nové Hrady 373 33


[redacted]
odboru životního prostředí
[redacted]



0 200 400 600 800 1000m

1 : 20 000

Odbor HÚL, oddělení GIS, GrDS



Městský úřad Trhové Sviny

odbor životního prostředí – oddělení státní správy lesů a myslivosti
Žižkovo náměstí 32, 374 01 Trhové Sviny

Vyřizuje : [redacted]
fax: : [redacted]
Trhové Sviny

Tel.: [redacted]
E-mail: [redacted]
datum : 24.04.2009

K č.j.: 12302/09/Bal

SZn.: OŽP/1913/09/Bal

ROZHODNUTÍ

Městský úřad Trhové Sviny – obce s rozšířenou působností (*zákon č. 314/2002 Sb., o stanovení obcí s pověřeným městským úřadem a stanovení obcí s rozšířenou působností*), odbor životního prostředí, oddělení státní správy lesů a myslivosti, jako věcně příslušný podle ust. § 61 odst. 1 písm. c) zákona č. 128/2000 Sb., o obcích (*obecní zřízení*), ve znění pozdějších předpisů, jako orgán státní správy na úseku řízení myslivosti v administrativně správním obvodu Trhové Sviny, příslušný podle ust. § 60 zákona č. 449/2001 Sb. o myslivosti (*dále též zákon o myslivosti*), v platném znění,

rozhodl

podle ustanovení § 31 odstavec 1, citovaného zákona o myslivosti,

ve věci změny průběhu hranice honiteb mezi honitbami Kapinos a Jiříkovo Údolí a změny jejich výměry.

Účastníci řízení:

Lesy České republiky, s.p., IČ 42196451, Přemyslova 1106, Hradec Králové 501 68, zastoupené lesním správcem [redacted] LS Nové Hrady, Vilová čtvrť 198, Nové Hrady 373 33

Výrok :

Zdejší správní orgán státní správy myslivosti povoluje s účinností od data nabytí právní moci tohoto rozhodnutí změnu průběhu hranice honiteb mezi honitbami Kapinos a Jiříkovo Údolí a změnu jejich výměry v tom smyslu, že honební pozemky :

Parcela p.č.:	1370/1	o výměře	95922 m ²	lesní půda
	1410/1	o výměře	80115 m ²	lesní půda
	1392/1	o výměře	26751 m ²	ostatní plocha

budou k datu nabytí právní moci tohoto rozhodnutí vyjmuty z výměry honitby Jiříkovo Údolí a přiřčeny k honitbě Kapinos. Celková výměra předmětných honebních pozemků činí 202788 m².

Jedná se o změnu honitby (honiteb) vyrovnáním hranic a výměnou předmětných honebních pozemků, kterou vyžadují zásady řádného mysliveckého hospodaření – ust. § 31 odstavec 1, zákona o myslivosti.

Změnová tabulka výměr pro obě dotčené honitby.

Honitba Jiříkovo Údolí :

Původní výměra honitby: 645 ha

Lesní půda	593,6216	ha
Zemědělská půda	38,2801	ha
Vodní plocha	3,5525	ha
Ostatní plocha	9,3947	ha
<hr/>		
Celkem	644,8489	ha

Nová výměra po datu změny: 625 ha

Lesní půda	576,0179	ha
Zemědělská půda	38,2801	ha
Vodní plocha	3,5525	ha
Ostatní plocha	6,7196	ha
<hr/>		
Celkem	624,5701	ha

Honitba Kapinos :

Původní výměra honitby: 703 ha

Lesní půda	572,3370	ha
Zemědělská půda	46,5848	ha
Vodní plocha	55,5773	ha
Ostatní plocha	28,4706	ha
<hr/>		
Celkem	702,9697	ha

Nová výměra po datu změny: 723 ha

Lesní půda	589,9407	ha
Zemědělská půda	46,5848	ha
Vodní plocha	55,5773	ha
Ostatní plocha	31,1457	ha
<hr/>		
Celkem	723,2485	ha

Popis změny průběhu hranic obou dotčených honiteb.

Popis průběhu hranice honitby Jiříkovo Údolí

Hranice začíná u Fialovo rampy v místě přejezdu železniční tratě; vede po průseku mezi lesními odd. 367, 360, 351, 312, 311 B,C, 307, 306, 304 z jedné strany a 368, 361, 352, 313, 311A, 308, 303 z druhé strany až k melioračnímu kanálu po něm pokračuje na průsek mezi odd. 295 a 294, který vychází na lesní cestě od Jiříkova Údolí směr Jandovka. Po této cestě vede až na okraj odd. 213, kde uhýbá na JV, mezi odd. 213 a 212 na lesní cestu Stará Telefonka. Po této cestě pak ke státní silnici k Jiříkovu Údolí. Po státní silnici směr Jakule asi 50 m, zde se stáčí na JV mezi odd. 226, 241, 251 z jedné strany a 225, 240, 250 z druhé strany až na železniční trať. Dále přes trať a po meliorační stoce k řece Stropnici, přes řeku a po stoce == *do lesa na cestu Okružní*, po které pokračuje západním směrem na křižovatku s příjezdovou komunikací k hrázi rybníka Smutný a po této komunikaci až k rybníku Pláňský. Dále po spodním okraji rybníka na jeho hrázi a po hrázi == na obtokovou stoku „Mlýnský potok“. Zde se hranice uhýbá západním směrem po stoce až na Z okraj rybníka Malý Pláňský na hráz rybníka Smutný a dále k baště a po elektrickém vedení zpět k Fialově rampě.

Popis změněné hranice:

.... Dále přes trať a po meliorační stoce k řece Stropnici, přes řeku a po stoce == cca 70 m jižním směrem na spodní okraj louky, oddělené jednoduchým příkopem od navazujícího neobhospodařovaného pozemku, a po tomto příkopu Z směrem po propustku přes Hlavní alej == na obtokovou stoku rybníka Pláňský „Mlýnský potok“, po kterém pokračuje až na Z okraj rybníka Malý Pláňský, na hráz rybníka Smutný a dále k baště a po elektrickém vedení zpět k Fialově rampě.

Popis průběhu hranice honitby Kapinos

Hranice začíná u Tomkova Mlýna na silnici směr Petříkov kolem samoty Karlov až na hraniční průsek mezi les. odděleními 412 a 413, kde uhýbá doleva po odvodňovacím kanále (J směrem) přes řeku Stropnici a znovu po odvodňovacím kanále == *do lesa až na lesní cestu Okružní*, == po které pokračuje Z směrem až na hráz rybníka Stávek a po uvedené lesní cestě k rybníku Karlův. Dále pokračuje po cestě na hrázi rybníka k obvodové stoce rybníka Kachní, po které vede okrajem lesa až na hráz rybníka Borský. Odtud po stoce od přepadu až na kraj lesního 278 D přes louku po stoce na kraj rybníka Štiptoňský. Dále od výpustí stokou na hráz rybníka Horní velký (Hrdličák), kde se stáčí na JV po kraji lesa k řece Stropnici a pokračuje po proudu řeky až k Tomkovu Mlýnu.

Popis změněné hranice:

Hranice začíná u Tomkova Mlýna na silnici směr Petříkov kolem samoty Karlov až na hraniční průsek mezi les. odděleními 412 a 413, kde uhýbá doleva po odvodňovacím kanále (J směrem) přes řeku Stropnici a znovu po odvodňovacím kanále == cca 70 m jižním směrem na spodní okraj louky, oddělené jednoduchým příkopem od navazujícího neobhospodařovaného pozemku, a po tomto příkopu Z směrem po propustku na Hlavní alej k rybníku Pláňský, dále po jeho hrázi a jižním okraji na lesní cestu, vedoucí na hráz rybníka Smutný. Na této cestě se uhýbá doleva (J směrem) na lesní cestu Okružní, == po

které pokračuje Z směrem až na hráz rybníka Stávek a po uvedené lesní cestě k rybníku Karlův.

O d ů v o d n ě n í:

Vzhledem k tomu, že se vyhovělo všem účastníkům řízení v plném rozsahu (jediným účastníkem správního řízení je žadatel), upouští se podle ust. § 68, odst. 4, zákona č. 500/2004 Sb., správní řád, v platném znění, od odůvodnění a vzhledem k tomu, že celá věc byla s žadatelem projednána a současně byly zjištěny všechny rozhodné okolnosti (ustanovení § 50 odst. 3 správního řádu), upustil zdejší správní orgán od všech dalších kroků ve správním řízení a v souladu s ustanovením § 71 odst. 3 správního řádu rozhodl bezodkladně.


P o u ě n í:

Proti tomuto rozhodnutí může účastník řízení podat podle ustanovení § 83 odst.1 zákona č. 500/2004 Sb. správní řád, v platném znění, odvolání ve kterém se uvede v jakém rozsahu se rozhodnutí napadá a dále namítaný rozpor s právními předpisy nebo nesprávnost rozhodnutí nebo řízení, jež mu předcházelo, ve lhůtě 15 dnů ode dne jeho oznámení ke Krajskému úřadu pro Jihočeský kraj v Českých Budějovicích podáním učiněným u Městského úřadu v Trhových Svinech. Odvolání se podává v počtu 2 stejnopisů. Nepodá-li účastník potřebný počet stejnopisů, vyhotoví je na jeho náklady Městský úřad Trhové Sviny. Včas podané odvolání má v souladu s ustanovením § 85 odst. 1 správního řádu odkladný účinek. Odvolání jen proti odůvodnění rozhodnutí je nepřípustné.

Obdrží na dodejku :

Účastníci řízení:

LČR, s.p.- LS Nové Hrady, [redacted], Vilová čtvrť 198, Nové Hrady 373 33



Městský úřad v Trhových Svinech

odbor životního prostředí

Žižkovo náměstí 32, 374 01 Trhové Sviny

E-mail

Vyřizuje :
tel :
fax :
datum : 25.2.2003

Č.j.: OŽP 252/03/mysl/Bal

Lesy České republiky, s.p.
Přemyslova 1106
501 68 Hradec Králové

Věc: **R o z h o d n u t í**

Městský úřad Trhové Sviny, odbor životního prostředí, jako příslušný orgán státní správy na úseku řízení myslivosti v administrativně správním obvodu Trhové Sviny, podle § 60 a § 69 odst.6 zák.č. 449/2001 Sb. o myslivosti, v platném znění,
vydává

podle ust. § 29 odst. 3 v návaznosti na § 69 odst. 1 citovaného zákona o myslivosti **dotatek k rozhodnutí o uznání honitby „Kapinos“, uznané pod č.j. Mysl.7624/92/Max. ze dne 18. 2. 1993, které nabylo právní moci dne 7. 3. 1993**

Vlastník uznané honitby: Lesy České republiky, s.p.
Přemyslova 1106
Hradec Králové 501 68

Určení normovaných a minimálních stavů zvěře

						daněk			
				daněk	daněla	daňče	I.	II.	III.
daňčí	III.	0,9	6	2	2	2	1	1	0
daňčí	minimální stav		5	2	2	1	1	1	0

zvěř daňčí se normuje na 350 ha, poměr pohlaví 1:1

							srnec		
zvěř	jak. třída	kop	NS	srnec	srna	srnče	I.	II.	III.
srnčí	III.	1,2	20	7	7	6	3	2	2
srnčí	minimální stav		14	5	5	4	2	1	2

srnčí se normuje na 572 ha (z toho 572 ha les), poměr pohlaví 1 : 1

Zajíc III.(A) NS 10 ks
minim. stav 5 ks
zvěř zaječí se normuje na 100 ha, kop 0,3, poměr pohlaví 1:1

O d ů v o d n ě n í:

Dne 23.12.2002 podaly Lesy České republiky, s.p., Přemyslova 1106, Hradec Králové 501 68, podáním k RŽP - OkÚ České Budějovice pod č.j.: RŽP 10429/02, že má jmenovanou honitbu v souladu se zákonem č.449/2001 Sb., o myslivosti, následně navrhl pro honitbu normované a minimální stavy pro daňčí, srnčí a zaječí zvěř a doložil dohody o společných hranicích se sousedními HS. Vzhledem k tomu, že OkÚ žádost do 31.12.2002 nevyřídil, bylo toto podání předáno v rámci reformy veřejné správy odboru životního prostředí, Městského úřadu v Trhových Svinech, kde bylo zapsáno dne 9.1.2003 pod č.j.: OŽP 252/03 .

Správní orgán přezkoumal oznámení a posoudil navrhované stavy zvěře. Návrh normovaných a minimálních stavů zvěře odpovídal vyhláše č. 491/2002 Sb., o způsobu stanovení minimálních a normovaných stavů zvěře a o zařazování honiteb nebo jejich částí do jakostních tříd, proto ho správní orgán schválil. Po prostudování návrhu správní orgán konstatoval, že honitba je v souladu s cit. zákonem o myslivosti. Držitel splnil zákonem dané povinnosti, proto honitba zůstává zachována. Na základě uvedeného, správní orgán rozhodl tak, jak je v rozhodnutí uvedeno.

Poučení o odvolání:

Proti tomuto rozhodnutí je možno se odvolat, a to do 15 dnů ode dne jeho doručení, ke Krajskému úřadu pro Jihočeský kraj v Českých Budějovicích, podáním učiněným u odboru životního prostředí Městského úřadu v Trhových Svinech.

Účastníci řízení:

Lesy České republiky, s.p., Přemyslova 1106, Hradec Králové 501 68

Na vědomí:

Lesy České republiky, s.p., [redacted] Vilová čtvrť 198, Nové Hrady 373 33



Myslivecký záměr – podrobné podmínky

Nabídka do výběrového řízení na pronájem honiteb podává zájemce prostřednictvím elektronického katalogu, jehož součástí je formulář Mysliveckého záměru. Zájemce ve formuláři navrhne množství realizovaných mysliveckých činností. Nabízené množství nesmí překročit stanovené maximální počty jednotlivých činností. Zájemce stanoví i termíny a objemy realizovaných opatření v jednotlivých letech trvání platnosti nájemní smlouvy, za dodržení níže uvedených podmínek. Pokud zájemce podá nejvýhodnější nabídku a bude vyzván k podpisu nájemní smlouvy, formulář Myslivecký záměr bude převeden do Přílohy č. 2 „Myslivecký záměr“ a stane se závaznou a nedílnou součástí nájemní smlouvy.

1) Založení nebo údržba políčka pro zvěř

Políčkem pro zvěř se rozumí pozemek (jedna nebo více ploch) zakládáný pro zvýšení úživnosti honitby osetý nebo osázený minimálně dvěma plodinami, které jsou potravní složkou zvěře a které se nenachází v bezprostředně navazujících zemědělských kulturách, na němž se hospodář tak, aby plodiny nebyly sklizeny a složení porostu poskytovalo zvěři pastevní, nebo krytové možnosti.

Podmínky a požadavky:

- maximální roční rozsah opatření je dán elektronickým katalogem,
- příspěvek se poskytne na založení nového políčka nebo na údržbu stávajících políček pro zvěř,
- příspěvek se poskytne i opakovaně za dobu účinnosti smlouvy, pokud v daném roce byly splněny podmínky pro přiznání příspěvku,
- kultura, na kterou je poskytnut příspěvek, nesmí být předmětem zemědělské komerční činnosti a musí sloužit svému účelu,
- uhrazena bude skutečná výměra obhospodařované plochy zaokrouhlené na 0,01 ha,
- nová myslivecká políčka lze zakládat pouze v prvních 5 letech nájemního období,
- musí být dodrženy agrotechnické lhůty a postupy, aby bylo zajištěno dopěstování porostu.

2) Obnova nebo údržba travních porostů

Obnovou nebo údržbou travních porostů v lesích se rozumí zvýšení kvality u degradovaných travních porostů s vysokým zastoupením plevelných a málo hodnotných druhů a jedovatých rostlin. Spočívá v úpravě nekulturního porostu a úpravě stanovištních podmínek a následném výsevu luční směsi vhodnou pro danou lokalitu a pastvu zvěře.

Podmínky a požadavky:

- maximální roční rozsah opatření je dán elektronickým katalogem,
- travní porost musí sloužit pastvě zvěře,
- travní porost musí být udržován takovým způsobem, aby byla zajištěna vitalita a reprodukce,
- kultura, na kterou je poskytnut příspěvek, nesmí být předmětem zemědělské komerční činnosti a musí sloužit svému účelu,
- příspěvek se poskytne na založení nového travního porostu nebo na údržbu stávající travních porostů,
- příspěvek se poskytne i opakovaně, pokud v daném roce byly splněny podmínky pro přiznání příspěvku.

3) Výsadba keřů

Výsadbou keřů se rozumí doplnění chybějícího keřového patra pro zvyšování úživnosti honitby v porostech, podél rozdělovací sítě nebo v porostních okrajích.

Podmínky a požadavky:

- maximální rozsah opatření je dán elektronickým katalogem,

- nájemce zajistí dodávku sadebního materiálů a provede výsadbu na místo předem určené příslušnou organizační jednotkou pronajímatele,
- nájemce zajistí ochranu proti poškození zvěří po dobu 4 let od výsadby,
- výsadba keřů může být prováděna nejpozději do 5. roku nájemní smlouvy,
- započtení příspěvku proběhne až po pátém roce od data realizované výsadby, pokud nebudou dodrženy výše popsané podmínky, či nebude výsadba v požadovaném rozsahu, bude pronajímatel příspěvek krátit

4) Výsadba plodonosných dřevin

Plodonosnými dřevinami se rozumí např. jabloň lesní, třešeň ptačí, hrušeň polníčka, jeřáb ptačí, jeřáb břek, jeřáb muk, jeřáb oskeruše, morušovník bílý, jírovec maďal, kaštanovník jedlý, slivoň obecná („mirabelka“, „špendlíky“), slivoň trnka, slivoň švestka, růže šípková, hloh obecný, líska obecná.

Podmínky a požadavky:

- maximální rozsah opatření je dán elektronickým katalogem,
- nájemce zajistí dodávku sadebního materiálů a provede výsadbu na místo předem určené příslušnou organizační jednotkou pronajímatele,
- sadební materiál bude v době výsadby splňovat parametry min. poloostrotku a bude pocházet z uznaného druhu osiva,
- nájemce zajistí ochranu proti poškození zvěří po dobu 4 let od výsadby,
- výsadba plodonosných dřevin může být prováděna nejpozději do 5. roku nájemní smlouvy,
- započtení příspěvku proběhne až po čtvrtém roce od data realizované výsadby, pokud nebudou dodrženy výše popsané podmínky, či nebude výsadba ve čtvrtém roce od výsadby v požadovaném rozsahu, bude pronajímatel příspěvek krátit.

5) Výsadba okusových dřevin

Okusovými dřevinami se rozumí vrba, osika, jeřáb, javor babyka, habr a další dřeviny které mají dobrou zmlazovací schopnost a mohou sloužit pro zvýšení úživnosti honitby.

Podmínky a požadavky:

- maximální rozsah opatření je dán elektronickým katalogem,
- nájemce zajistí dodávku sadebního materiálů takových druhů, které schválí příslušná organizační jednotka pronajímatele a provede výsadbu na místo předem určené organizační jednotkou pronajímatele,
- způsob výsadby, ochranu a udržování těchto ploch s okusovými dřevinami určí příslušná organizační jednotka pronajímatele,
- výsadba okusových dřevin může být prováděna nejpozději do 5. roku nájemní smlouvy,
- započtení příspěvku proběhne až po pátém roce od data realizované výsadby, pokud nebudou dodrženy výše popsané podmínky, či nebude výsadba v čtvrtém roce od výsadby v požadovaném rozsahu, bude pronajímatel příspěvek krátit.

6) Stavba kazatelen

Kazatelnou se rozumí nově vybudované kryté myslivecké zařízení z dřevěného materiálu se střechou, sloužící pro lov zvěře. Kazatelna musí být provedena v souladu s obecnými požadavky na bezpečnost a obecně závaznými právními předpisy.

Podmínky a požadavky:

- maximální rozsah opatření je dán elektronickým katalogem,

- v případě poskytnutí příspěvku pronajímatelem se po ukončení smluvního vztahu stává kazatelna majetkem pronajímatele,
- umístění a charakter stavby podléhá souhlasu příslušné organizační jednotky pronajímatele,
- nájemce se zavazuje kazatelny řádně udržovat po dobu trvání nájemní smlouvy.

7) Stavba posedů

Posedem se rozumí nově vybudované myslivecké zařízení jednoduché konstrukce (žebřík) bez střechy sloužící pro lov zvěře. Posed musí být proveden v souladu s obecnými požadavky na bezpečnost a obecně závaznými právními předpisy.

Podmínky a požadavky:

- maximální rozsah opatření je dán elektronickým katalogem,
- v případě poskytnutí příspěvku pronajímatelem se po ukončení smluvního vztahu stává posed majetkem pronajímatele,
- umístění a charakter stavby podléhá souhlasu příslušné organizační jednotky pronajímatele,
- nájemce se zavazuje posedy řádně udržovat po dobu trvání nájemní smlouvy.

8) Stavba krmelců

Stavbou krmelců se rozumí nově vybudované příkrmovací zařízení pro zvěř využívané v době nouze.

Podmínky a požadavky:

- maximální rozsah opatření je dán elektronickým katalogem,
- v případě poskytnutí příspěvku pronajímatelem se po ukončení smluvního vztahu stává krmelec majetkem pronajímatele,
- umístění a charakter stavby podléhá souhlasu příslušné organizační jednotky pronajímatele,
- nájemce se zavazuje krmelec řádně udržovat po dobu trvání nájemní smlouvy.

9) Napajedla pro zvěř

Napajedlem se rozumí přírodní upravené nebo uměle vytvořené místo sloužící k napájení zvěře v honitbě.

Podmínky a požadavky:

- maximální rozsah opatření je dán elektronickým katalogem,
- v případě poskytnutí příspěvku pronajímatelem se nejpozději po ukončení smluvního vztahu stává napajedlo majetkem pronajímatele,
- příspěvek se poskytuje pouze na první zřízení napajedla,
- nájemce se zavazuje napajedlo řádně udržovat po dobu trvání nájemní smlouvy.

10) Slaniska, minerální lizy

Slaniskem se rozumí různé formy zařízení pro podávání soli nebo minerálního lizu zvěři např. korýtko, duté pařezy, speciální zařízení, vždy výše nad zemí. Slaniska nesmí být zřizována u paty živých stromů.

Podmínky a požadavky:

- maximální rozsah opatření je dán elektronickým katalogem,
- v případě poskytnutí příspěvku pronajímatelem se nejpozději po ukončení smluvního vztahu stává slanisko majetkem pronajímatele,
- nájemce se zavazuje slanisko řádně udržovat po dobu trvání nájemní smlouvy.

Vysvětlivky:

Opatření	popis činnosti dle názvosloví Pronajímatele - viz Příklady opatření
Porostní skupina	jednotka prostorového rozdělení lesa dle LHP, doplní dle dohody Pronajímatel
tj.	cenotvorná technická jednotka, viz Vysvětlivky
Počet tj.	Počet technických jednotek odsouhlasený Pronajímatelem
Cena Kč/ tj.	cena činnosti v místě a čase obvyklá (vč. práce, materiálu a dopravy)
Cena celkem	se stanoví jako Cena Kč/tj. krát počet tj.
Závazný termín	termín stanovený Pronajímatelem, vychází z agrotechnických lhůt
Datum realizace	datum převzetí bezvadně provedených prací - vyplňuje se po realizaci

Příklady opatření:	tj.
nátěry kultur repelenty zimní	tis. ks
nátěry kultur repelenty letní	tis. ks
postřiky kultur repelenty zimní	tis. ks
postřiky kultur repelenty letní	tis. ks
ochrana náletů repelenty zimní	ha
ochrana náletů repelenty	ha
mechanická ochrana vrcholu	tis. ks
individuální ochrana	tis. ks
zřizování oplocenek	km
kontrolní a srovnávací plochy - zřizování	ks
kontrolní a srovnávací plochy - rozebírání	ks

příloha č. 5)

Plán opatření na ochranu proti škodám působeným zvěří

V roce

Honitba

Na základě znění čl. VIII. nájemní smlouvy žádám o udělení souhlasu k provedení následujících ochranných opatření v honitbě

Opatření	Porostní skupina	tj.	Počet tj.	Cena Kč /tj.	Cena celkem Kč	Závazný termín	Datum realizace
Celkem Kč	X	X	X	X		X	X

Při realizaci výše uvedených opatření se budu plně řídit příslušnými ustanoveními nájemní smlouvy, zákony a dalšími obecně závaznými předpisy.

v

dne

Nájemce

Pronajímatel

Vysvětlivky:

Opatření	popis činnosti dle názvosloví Pronajímatele - viz Příklady opatření
Porostní skupina	jednotka prostorového rozdělení lesa dle LHP, doplní dle dohody Pronajímatel
tj.	cenotvorná technická jednotka, viz Vysvětlivky
Počet tj.	Počet technických jednotek odsouhlasený Pronajímatelem
Cena Kč/ tj.	cena činnosti v místě a čase obvyklá (vč. práce, materiálu a dopravy)
Cena celkem	se stanoví jako Cena Kč/tj. krát počet tj.
Závazný termín	termín stanovený Pronajímatelem, vychází z agrotechnických lhůt
Datum realizace	datum převzetí bezvadně provedených prací - vyplňuje se po realizaci

Příklady opatření:	tj.
nátěry kultur repelenty zimní	tis. ks
nátěry kultur repelenty letní	tis. ks
postřiky kultur repelenty zimní	tis. ks
postřiky kultur repelenty letní	tis. ks
ochrana náletů repelenty zimní	ha
ochrana náletů repelenty	ha
mechanická ochrana vrcholu	tis. ks
individuální ochrana	tis. ks
zřizování oplocenek	km
kontrolní a srovnávací plochy - zřizování	ks
kontrolní a srovnávací plochy - rozebírání	ks

Vyjádření držitele honitby
(přílohu připravuje nájemce honitby)

souhlas *

nesouhlas *

dne

Za pronajímatele

Za nájemce

Vyjádření držitele honitby
(přílohu připravuje nájemce honitby)

souhlas *

nesouhlas *

dne

.....
Za pronajímatele

.....
Za nájemce