

PACHTOVNÍ SMLOUVA - POZEMKY V DOBÝVACÍM PROSTORU č. 720/2023

dle ustanovení § 2332 a násl. zákona č. 89/2012 Sb., občanský zákoník,
ve znění pozdějších předpisů (dále jen „*občanský zákoník*“)

Lesy České republiky, s.p.

se sídlem Přemyslova 1106/19, Nový Hradec Králové, 500 08 Hradec Králové

IČO: 421 96 451

DIČ: CZ42196451

zapsaný v obchodním rejstříku vedeném Krajským soudem v Hradci Králové, oddíl AXII,
vložka 540

zastoupený: Ing. Daliborem Šafaříkem, Ph.D., generálním ředitelem

bankovní spojení: Komerční banka, a.s.,

číslo účtu: 8101710227/0100

(dále jako „*propachtovatel*“) na straně jedné

a

LB MINERALS, s.r.o.

se sídlem Tovární 431, 330 12 Horní Bříza

IČO: 279 94 929

DIČ: CZ27994929

zapsaná v obchodním rejstříku u Krajského soudu v Plzni, oddíl C, vložka 22581

zastoupená: Ing. Ladislavem Matouškem, jednatelem

bankovní spojení: Česká spořitelna, a.s.,

číslo účtu: 8767492/0800

adresa pro zasílání faktury v elektronické podobě: fakturylbn@cz.lasselsberger.com

(dále jako „*pachtýř*“) na straně druhé

(propachtovatel a pachtýř dále též společně jako „*smluvní strany*“ a každý jednotlivě jako „*smluvní strana*“)

uzavírají níže uvedeného dne, měsíce a roku tuto Pachtovní smlouvu (dále jen „*smlouva*“):

I.

Předmět pachtu

1. Propachtovatel prohlašuje, že mu svědčí právo hospodařit k uvedeným pozemkům, které jsou ve vlastnictví České republiky, a to:

Parcelní číslo	Druh pozemku	Výměra v m ²	Propachtovávaná výměra v m ²	Katastrální území	LV	Obec
1258/28	lesní pozemek			Kaznějov	47	Kaznějov
1258/29	lesní pozemek			Kaznějov	47	Kaznějov
1258/30	lesní pozemek			Kaznějov	47	Kaznějov
1258/31	lesní pozemek			Kaznějov	47	Kaznějov
1258/34	lesní pozemek			Kaznějov	47	Kaznějov
1258/35	lesní pozemek			Kaznějov	47	Kaznějov
1258/36	lesní pozemek			Kaznějov	47	Kaznějov
1258/37	lesní pozemek			Kaznějov	47	Kaznějov
1259/165	lesní pozemek			Kaznějov	47	Kaznějov
1259/166	lesní pozemek			Kaznějov	47	Kaznějov
1259/168	lesní pozemek			Kaznějov	47	Kaznějov
1259/169	lesní pozemek			Kaznějov	47	Kaznějov
1259/171	lesní pozemek			Kaznějov	47	Kaznějov
1259/173	lesní pozemek			Kaznějov	47	Kaznějov
1259/174	lesní pozemek			Kaznějov	47	Kaznějov
1259/175	lesní pozemek			Kaznějov	47	Kaznějov
1259/178	lesní pozemek			Kaznějov	47	Kaznějov
1259/182	lesní pozemek			Kaznějov	47	Kaznějov
1304/1	ostatní plocha			Kaznějov	47	Kaznějov
1304/16	ostatní plocha			Kaznějov	47	Kaznějov
1636/2	ostatní plocha			Kaznějov	47	Kaznějov
1636/5	ostatní plocha			Kaznějov	47	Kaznějov
1637	ostatní plocha			Kaznějov	47	Kaznějov
část 530/3	lesní pozemek			Krašovice u Plzně	118	Krašovice
část 531/1	lesní pozemek			Krašovice u Plzně	118	Krašovice
část 538/2	ostatní plocha			Krašovice u Plzně	118	Krašovice
538/4	ostatní plocha			Krašovice u Plzně	118	Krašovice
část 539/5	ostatní plocha			Krašovice u Plzně	118	Krašovice
539/6	ostatní plocha			Krašovice u Plzně	118	Krašovice
Celkem						

Uvedené pozemky (dále také „*předmětné pozemky*“ nebo „*předmět pachtu*“) je zapsaný v katastru nemovitostí u Katastrálního úřadu pro Plzeňský kraj, Katastrální pracoviště Kralovice .

2. Předmětný pozemek p. č. 1258/28 o výměře [REDACTED] m², předmětný pozemek p. č. 1258/30 o výměře [REDACTED] m² a předmětný pozemek p. č. 1259/173 o výměře [REDACTED] m², vše v k. ú. Kaznějov, jsou na základě rozhodnutí Krajského úřadu Plzeňského kraje, odboru životního prostředí ze dne 19. 1. 2017, č. j.: ŽP/784/17, právní moc dne 7. 2. 2017, dočasně odňaty z pozemku určeného k plnění funkcí lesa, a to **do 25. 12. 2046**. Toto rozhodnutí je jako příloha č. 1 nedílnou součástí této smlouvy.

Předmětný pozemek p. č. 1258/29 o výměře [REDACTED] m² a předmětný pozemek p. č. 1259/165 o výměře [REDACTED] m², vše v k. ú. Kaznějov, jsou na základě rozhodnutí Krajského úřadu Plzeňského kraje, odboru životního prostředí ze dne 6. 9. 2010, č. j.: ŽP/8406/10, právní moc dne 23. 9. 2010, dočasně odňaty z pozemku určeného k plnění funkcí lesa, a to **do 30. 9. 2040**. Toto rozhodnutí je jako příloha č. 2 nedílnou součástí této smlouvy.

Předmětný pozemek p. č. 1258/31 o výměře [REDACTED] m² a předmětný pozemek p. č. 1259/166 o výměře [REDACTED] m², vše v k. ú. Kaznějov, jsou na základě rozhodnutí Krajského úřadu Plzeňského kraje, odboru životního prostředí ze dne 14. 3. 2011, č. j.: ŽP/2165/11, právní moc dne 31. 3. 2011, dočasně odňaty z pozemku určeného k plnění funkcí lesa, a to **do 6. 3. 2041**. Toto rozhodnutí je jako příloha č. 3 nedílnou součástí této smlouvy.

Předmětný pozemek p. č. 1258/34 o výměře [REDACTED] m² a předmětný pozemek p. č. 1259/168 o výměře [REDACTED] m², vše v k. ú. Kaznějov, jsou na základě rozhodnutí Krajského úřadu Plzeňského kraje, odboru životního prostředí ze dne 2. 10. 2012, č. j.: ŽP/7730/12, právní moc dne 18. 10. 2012, dočasně odňaty z pozemku určených k plnění funkcí lesa, a to **do 31. 12. 2042**. Toto rozhodnutí je jako příloha č. 4 nedílnou součástí této smlouvy.

Předmětný pozemek p. č. 1258/35 o výměře [REDACTED] m² a předmětný pozemek p. č. 1259/169 o výměře [REDACTED] m², vše v k. ú. Kaznějov, jsou na základě rozhodnutí Krajského úřadu Plzeňského kraje, odboru životního prostředí ze dne 1. 10. 2013, č. j.: ŽP/9720/13, právní moc dne 18. 10. 2013, dočasně odňaty z pozemku určených k plnění funkcí lesa, a to **do 31. 12. 2043**. Toto rozhodnutí je jako příloha č. 5 nedílnou součástí této smlouvy.

Předmětný pozemek p. č. 1258/36 o výměře [REDACTED] m² a předmětný pozemek p. č. 1259/171 o výměře [REDACTED] m², vše v k. ú. Kaznějov, jsou na základě rozhodnutí Krajského úřadu Plzeňského kraje, odboru životního prostředí ze dne 19. 10. 2015, č. j.: ŽP/9198/15, právní moc dne 6. 11. 2015, dočasně odňaty z pozemku určených k plnění funkcí lesa, a to **do 14. 12. 2045**. Toto rozhodnutí je jako příloha č. 6 nedílnou součástí této smlouvy.

Předmětný pozemek p. č. 1258/37 o výměře [REDACTED] m² a předmětný pozemek p. č. 1636/2 o výměře [REDACTED] m², vše v k. ú. Kaznějov, jsou na základě rozhodnutí Městského úřadu Kralovice, odboru životního prostředí ze dne 12. 1. 2017, č. j.: OŽP/505/17 Kral, právní

moc dne 1. 2. 2017, dočasně odňaty z pozemku určených k plnění funkcí lesa, a to **do 31. 1. 2047**. Toto rozhodnutí je jako příloha č. 7 nedílnou součástí této smlouvy.

Předmětný pozemek p. č. 1259/174 o výměře [REDACTED] m² v k. ú. Kaznějov je na základě rozhodnutí Krajského úřadu Plzeňského kraje, odboru životního prostředí ze dne 8. 12. 2017, č. j.: PK-ŽP/18347/17, právní moc dne 28. 12. 2017, dočasně odňat z pozemku určených k plnění funkcí lesa, a to **do 31. 12. 2047**. Toto rozhodnutí je jako příloha č. 8 nedílnou součástí této smlouvy.

Předmětný pozemek p. č. 1259/175 o výměře [REDACTED] m² v k. ú. Kaznějov je na základě rozhodnutí Krajského úřadu Plzeňského kraje, odboru životního prostředí ze dne 23. 10. 2018, č. j.: PK-ŽP/18971/18, právní moc dne 10. 11. 2018, dočasně odňat z pozemku určených k plnění funkcí lesa, a to **do 31. 12. 2048**. Toto rozhodnutí je jako příloha č. 9 nedílnou součástí této smlouvy.

Předmětný pozemek p. č. 1259/178 o výměře [REDACTED] m² v k. ú. Kaznějov je na základě rozhodnutí Krajského úřadu Plzeňského kraje, odboru životního prostředí ze dne 15. 7. 2019, č. j.: PK-ŽP/9028/19, právní moc dne 1. 8. 2019, dočasně odňat z pozemku určených k plnění funkcí lesa, a to **do 31. 8. 2049**. Toto rozhodnutí je jako příloha č. 10 nedílnou součástí této smlouvy.

Předmětný pozemek p. č. 1304/1 o výměře [REDACTED] m² v k. ú. Kaznějov je na základě rozhodnutí Městského úřadu Kralovice, odboru životního prostředí ze dne 25. 10. 2016, č. j.: OŽP/20267/16 Kral, právní moc dne 11. 11. 2016, dočasně odňat z pozemků určených k plnění funkcí lesa, a to **do 31. 10. 2046**. Toto rozhodnutí je jako příloha č. 11 nedílnou součástí této smlouvy.

Předmětný pozemek p. č. 1304/16 o výměře [REDACTED] m² v k. ú. Kaznějov je na základě rozhodnutí Městského úřadu Kralovice, odboru životního prostředí ze dne 15. 4. 2016, č. j.: OŽP/6763/16 Kral, právní moc dne 10. 5. 2016, dočasně odňat z pozemku určených k plnění funkcí lesa, a to **do 30. 4. 2046**. Toto rozhodnutí je jako příloha č. 12 nedílnou součástí této smlouvy.

Předmětný pozemek p. č. 1637 o výměře [REDACTED] m² v k. ú. Kaznějov je na základě rozhodnutí Městského úřadu Kralovice, odboru životního prostředí ze dne 8. 9. 2016, č. j.: OŽP/17222/16 Kral, právní moc dne 27. 9. 2016, dočasně odňat z pozemku určených k plnění funkcí lesa, a to **do 30. 9. 2046**. Toto rozhodnutí je jako příloha č. 13 nedílnou součástí této smlouvy.

Část předmětného pozemku p. č. 530/3 o výměře [REDACTED] m² v geometrickém plánu označená jako pozemek p. č. 530/9, část předmětného pozemku p. č. 531/1 o výměře [REDACTED] m² v geometrickém plánu označená jako pozemek p. č. 531/24, předmětný pozemek p. č. 538/4 o výměře [REDACTED] m² a pozemek p. č. 539/6 o výměře [REDACTED] m², vše v k. ú. Kaznějov, jsou na základě rozhodnutí Krajského úřadu Plzeňského kraje, odboru životního prostředí ze dne 9. 1. 2020, č. j.: PK-ŽP/1819119, právní moc dne 28. 1. 2020, dočasně odňaty z pozemku určených k plnění funkcí lesa, a to **do 31. 12. 2049**. Toto rozhodnutí je jako příloha č. 14 nedílnou součástí této smlouvy.

Předmětný pozemek p. č. 1636/5 o výměře [REDACTED] m² v k. ú. Krašovice u Plzně je na základě rozhodnutí Krajského úřadu Plzeňského kraje, odboru životního prostředí ze dne 22. 12.

2021, č. j.: PK-ŽP/20112/21, právní moc dne 8. 1. 2022, dočasně odňat z pozemku určených k plnění funkcí lesa, a to **do 31. 12. 2051**. Toto rozhodnutí je jako příloha č. 15 nedílnou součástí této smlouvy.

Část předmětného pozemku p. č. 530/3 o výměře [REDACTED] m² v geometrickém plánu označená jako pozemek p. č. 530/10, část předmětného pozemku p. č. 531/1 o výměře [REDACTED] m² v geometrickém plánu označená jako pozemek p. č. 531/25, část předmětného pozemku p. č. 538/2 o výměře [REDACTED] m² v geometrickém plánu označená jako pozemek p. č. 538/5 a část předmětného pozemku p. č. 539/5 o výměře [REDACTED] m² v geometrickém plánu označená jako pozemek p. č. 539/7, vše v k. ú. Krašovice u Plzně, jsou na základě rozhodnutí Krajského úřadu Plzeňského kraje, odboru životního prostředí ze dne 25. 7. 2022, č. j.: PK-ŽP/9460/22, právní moc dne 11. 8. 2022, dočasně odňaty z pozemku určeného k plnění funkcí lesa, a to **do 31. 8. 2052**. Toto rozhodnutí je jako příloha č. 16 nedílnou součástí této smlouvy.

3. Propachtovatel se zavazuje přenechat na základě této smlouvy pachtýři předmět pachtu v rozsahu propachtovávané výměry uvedené v odst. 1. tohoto článku smlouvy, tj. [REDACTED] m², k dočasnému úplatnému užívání a požívání. Oprávnění k dobývacímu prostoru Kaznějov I, evidenční číslo 6 0371, pachtýř doložil na základě potvrzení Obvodního báňského úřadu v Plzni ze dne Obvodního báňského úřadu v Plzni ze dne 20. 1. 2009, zn.: 114/09/06/460.1/Mil/Liš. Toto potvrzení je jako příloha č. 17 nedílnou přílohou této smlouvy.
4. Smluvní strany prohlašují, že hranice předmětu pachtu jsou jim spolehlivě známy a nevzbuzují jakýchkoli pochybností. Předmět pachtu je graficky znázorněn v zákresu s názvem předmět pachtu DP Kaznějov I vyhotoveném [REDACTED] v měřítku 1 : 4 000 dne 15. 5. 2023, který je jako příloha č. 18 nedílnou součástí této smlouvy.

Dále je část předmětného pozemku p. č. 530/3 o výměře [REDACTED] m² jako pozemek p. č. 530/10, část předmětného pozemku p. č. 531/1 o výměře [REDACTED] m² jako pozemek p. č. 531/25, část předmětného pozemku p. č. 538/2 o výměře [REDACTED] m² jako pozemek p. č. 538/5 a část předmětného pozemku p. č. 539/5 o výměře [REDACTED] m² jako pozemek p. č. 539/7, vše v k. ú. Krašovice u Plzně, graficky znázorněny v geometrickém plánu č. 309-174/2020 ověřeném [REDACTED] dne 11. 2. 2021 a ověřeném [REDACTED] dne 4. 2. 2021, který je jako příloha č. 19 nedílnou součástí této smlouvy.

Následně je část předmětného pozemku p. č. 530/3 o výměře [REDACTED] m² jako pozemek p. č. 530/9 a část předmětného pozemku p. č. 531/1 o výměře [REDACTED] m² jako pozemek p. č. 531/24, vše v k. ú. Kaznějov, graficky znázorněny v geometrickém plánu č. 299-70/2019 ověřeném [REDACTED] dne 1. 4. 2019 a 4. 4. 2019, který je jako příloha č. 20 nedílnou součástí této smlouvy.

5. Pachtýř prohlašuje, že se se stavem předmětu pachtu řádně a dostatečně seznámil a že jej shledává ke dni uzavření této smlouvy způsobilým k ujednanému účelu. Dobývací prostor Kaznějov I, evidenční číslo 6 0371, je stanoven na základě rozhodnutí o stanovení dobývacího prostoru Obvodního báňského úřadu v Plzni dne 26. 7. 2007,

zn.: 1583/07/06/3/465/Dol/Liš, právní moc dne 14. 8. 2007. Rozhodnutí je jako příloha č. 21 nedílnou součástí této smlouvy.

Hranice dobývacího prostoru Kaznějov I, evidenční číslo 6 0371, je graficky znázorněna v zákresu s názvem předmět pachtu DP Kaznějov I vyhotoveném [REDAKCE] v měřítku 1 : 4 000 dne 15. 5. 2023 měřítku. Zákres je jako příloha č. 18 nedílnou součástí této smlouvy.

6. Z pachtu je vyňato právo výkonu myslivosti a rybářské právo.
7. Smluvní strany ujednaly, že předmětem pachtu dle této smlouvy nejsou trvalé porosty nacházející se na předmětu pachtu.
8. Právo pachtu dle této smlouvy nezakládá pachtýři jakákoli práva k trvalým porostům nacházejícím se na předmětu pachtu. Pachtýř je povinen upozornit propachtovatele zejména na kalamitu, škodu na porostech apod.

II.

Účel pachtu

1. Pachtýř se zavazuje se zavazuje předmět pachtu uvedený v článku I. odst. 1. této smlouvy užívat a požívat výlučně k podnikatelským účelům, a to k hornické činnosti podle ustanovení § 2 zákona č. 61/1988 Sb., o hornické činnosti, výbušninách a o státní báňské správě, ve znění pozdějších předpisů (dále jen „zákon o hornické činnosti“), a k činnostem s danou těžbou souvisejícím, a to na základě rozhodnutí o povolení hornické činnosti – povolení přípravy, otvírky a dobývání Obvodního báňského úřadu v Plzni ze dne 30. 7. 2008, zn.: 1681/08/06/3, právní moc dne 15. 8. 2008. Toto rozhodnutí je jako příloha č. 22 nedílnou součástí této smlouvy.
2. Předmětem podnikání pachtýře je mimo jiné hornická činnost v rozsahu ustanovení § 2 a činnost prováděná hornickým způsobem v rozsahu ustanovení § 3 zákona o hornické činnosti, a to na základě oprávnění k hornické činnosti a činnosti prováděné hornickým způsobem Obvodního báňského úřadu pro území krajů Plzeňského a Jihočeského ze dne 4. 5. 2023, č. j.: SBS 20734/2023/OBÚ-06, právní moc dne 5. 5. 2023. Oprávnění k hornické činnosti je jako příloha č. 23 nedílnou součástí této smlouvy.
3. Veškeré věci, záležitosti či jednání související s využitím předmětu pachtu za sjednaným účelem je povinen obstarat pachtýř, a to na svůj náklad a v mezích stanovených touto smlouvou.

III.

Pachtovné

1. Pachtýř se zavazuje platit propachtovateli za předmět pachtu pachtovné ve výši [REDAKCE] **Kč bez DPH/m²/rok** (cena ploch základní pro těžbu kaolinu na základě ustanovení Rámcové smlouvy č. 01/OSM/2016 ze dne 15. 2. 2016). Celkové roční pachtovné tak činí [REDAKCE] **Kč (slovy: [REDAKCE] korun českých) bez DPH**. Pro vyloučení pochybností se výslovně sjednává, že pachtýř po celou dobu trvání pachtu bude platit pachtovné ve sjednané finanční hodnotě dle tohoto článku s vyloučením možnosti požadovat na místo pachtovného poměrnou část výnosu

- z předmětu pachtu. Uvedené pachtovné bude pro rok **2024** povýšeno o míru inflace dosaženou v roce 2023. K takto ujednanému pachtovnému bude připočtena DPH ve výši dle příslušných právních předpisů.
2. Propachtovatel bude pachtovné fakturovat jedenkrát čtvrtletně příslušným podílem, a to vždy k 20. kalendářnímu dni třetího měsíce běžného čtvrtletí, tj. 20. 3., 20. 6., 20. 9., 20. 12., a toto datum je zároveň datem uskutečnění zdanitelného plnění. Lhůta splatnosti faktury činí 30 kalendářních dnů ode dne jejího vystavení. Dnem úhrady se rozumí den připsání fakturované částky v její plné výši ve prospěch účtu propachtovatele. Úhrada pachtovného bude prováděna ve prospěch účtu organizační jednotky propachtovatele uvedeného v záhlaví této smlouvy. V případě vzniku či ukončení pachtovního vztahu založeného touto smlouvou v průběhu roku bude výše celkového ročního pachtovného poměrně upravena.
 3. Faktura je řádně vystavena, pokud splňuje veškeré náležitosti daňového a účetního dokladu podle příslušných právních předpisů a další náležitosti dle této smlouvy, pokud byly smluvními stranami ujednány. V případě, že faktura nebyla vystavena řádně, je smluvní strana, které je faktura určena, oprávněna fakturu vrátit, a to ve lhůtě 5 pracovních dnů ode dne jejího doručení s uvedením chybných či chybějících náležitostí. Pokud bude faktura v uvedené lhůtě vrácena oprávněně, je smluvní strana, které byla faktura vrácena, povinna řádně vystavit a doručit bezvadnou (opravenou či doplněnou) fakturu, a to ve lhůtě 5 pracovních dnů ode dne jejího vrácení. Nová lhůta splatnosti počíná běžet ode dne vystavení bezvadné (tj. opravené či doplněné) faktury.
 4. Propachtovatel se zavazuje elektronicky zasílat faktury na kontaktní e-mail pro zasílání faktur ve formátu PDF/A (popř. PDF) o maximální velikost souboru 10 MB. Jeden e-mail bude obsahovat 1 fakturu a případně přílohy. Přílohy není nutné zasílat ve formátu PDF/A (PDF). Soubory nebudou komprimovány ve formátu zip, rar apod. Propachtovatel nebude nadále zasílat faktury v papírové podobě. Faktura zaslaná elektronicky se považuje za doručenou dnem odeslání. Pachtýř se zavazuje informovat propachtovatele o jakýchkoliv změnách, majících vliv na elektronické zasílání faktur, především o změnách kontaktního e-mailu pro zasílání faktur.
 5. Pachtýř bere na vědomí, že propachtovatel se rozhodl na vztah založený touto smlouvou, tj. pacht pozemku, uplatnit daň z přidané hodnoty, a to ve smyslu zákona č. 235/2004 Sb., o dani z přidané hodnoty, ve znění pozdějších předpisů.
 6. Pachtovné bude na každé další roky valorizováno vždy k 1. 1. aktuálního kalendářního roku podle skutečně dosažené míry inflace vyjádřené přírůstkem průměrného indexu spotřebitelských cen za 12 posledních měsíců předchozího kalendářního roku zveřejněného Českým statistickým úřadem. Pachtovné bude automaticky upravováno bez písemného oznámení pachtýři.

IV.

Práva a povinnosti smluvních stran

1. Pachtýř je povinen užívat a požívat předmět pachtu v souladu s ujednáními této smlouvy a v souladu s účinnými právními předpisy a rozhodnutími orgánů veřejné moci.

2. Pachtýř se zavazuje platit propachtovateli pachtovné v souladu s touto smlouvou, zejména řádně a včas.
3. Pachtýř se zavazuje na svůj náklad řádně udržovat předměty a zařízení nacházející se na předmětu pachtu, jedná-li se o běžné záležitosti spojené s jeho užíváním a požíváním.
4. Pachtýř se zavazuje neprovádět žádné úpravy předmětu pachtu či na předmětu pachtu bez předchozího písemného souhlasu propachtovatele s výjimkou úprav vyplývajících z hornické činnosti.
5. Pachtýř je povinen umožnit propachtovateli vstup na předmět pachtu za účelem zjištění jeho stavu a kontroly jeho užívání pachtýřem v souladu s touto smlouvou.
6. Pachtýř není oprávněn umístit na předmětu pachtu jakékoli stavby bez předchozího písemného souhlasu propachtovatele.
7. Propachtovatel je oprávněn kontrolovat, jak pachtýř plní povinnosti, které pro něj vyplývají z této smlouvy.
8. Rozhodne-li příslušný orgán veřejné moci pravomocným rozhodnutím o uložení pokuty propachtovateli v souvislosti s porušením zákonných povinností, k němuž došlo konáním nebo opomenutím pachtýře, je pachtýř povinen zaplatit propachtovateli částku ve výši uložené pokuty včetně případných dalších nákladů propachtovatele s tímto spojených, zejména pak nákladů řízení, a to vše do 5 pracovních dnů od doručení písemné výzvy propachtovatele k úhradě.
9. Pachtýř není oprávněn přenechat předmět pachtu nebo jeho část do užívání třetí osobě bez předchozího písemného souhlasu propachtovatele.
10. Pachtýř se zavazuje na vlastní náklady odstranit újmu, která na předmětu pachtu jeho činností nebo činnostmi třetích osob vznikne, a to nejpozději ve lhůtě 30 kalendářních dnů od doručení písemné výzvy propachtovatele k odstranění újmy, s výjimkou povinností k provedení sanací a rekultivací, pro které platí pravidla schváleného plánu otvírky, přípravy a dobývání (POPD).
11. Pachtýř se zavazuje neuskładňovat a nelikvidovat odpady vzniklé jeho činností nebo činnostmi třetích osob na předmětu pachtu s výjimkou provádění sanačních a rekultivačních prací za podmínek schválených státním orgánem. Za odvoz odpadu z předmětu pachtu a jeho následnou likvidaci odpovídá výlučně pachtýř. Odvoz a likvidaci provede pachtýř na vlastní náklady nejpozději do 7 kalendářních dnů od zjištění závadného stavu.
12. Pachtýř se zavazuje, že zabezpečí výkon hornické činnosti a činností souvisejících tak, aby nedocházelo k újmě na okolních lesních porostech nacházejících se na pozemcích, které nejsou součástí předmětu pachtu, a dále rovněž tak, aby nebyly dotčeny zájmy ochrany přírody.
13. Pachtýř nese plnou odpovědnost za veškerou újmu, která jím prováděnou činností nebo porušením jeho povinností založené touto smlouvou či právním předpisem vznikne propachtovateli či třetím osobám, a to i v případě, že by taková újma vznikla v důsledku činnosti pachtýřem pověřených právnických či fyzických osob v souvislosti s prováděnou hornickou činností.
14. Smluvní strany ujednaly, že zápis práva pachtu dle této smlouvy do veřejného seznamu se vylučuje.

15. Pachtýř se zavazuje nevydávat stanoviska či vyjádření třetím osobám k dotčení či omezení ve využívání předmětu pachtu nebo jeho části.
16. Smluvní strany považují cenová ujednání obsažená v této smlouvě za důvěrné informace, které jsou součástí jejich obchodního tajemství, což obě smluvní strany tímto berou na vědomí. Smluvní strany se ve vztahu k cenovým ujednáním zavazují zejména:
 - a) zachovávat mlčenlivost ve vztahu ke třetím osobám, zajistit náležitě ochranu takových údajů, a to včetně ochrany před jejich zneužitím,
 - b) nepředat či nesdělit údaje třetím osobám ani vlastním zaměstnancům a zástupcům, s výjimkou těch, kteří s nimi musí být seznámeni, pouze však v rozsahu nezbytně nutném za účelem řádného splnění závazků z této smlouvy,
 - c) zajistit, aby údaje nebyly zpřístupněny třetím osobám,
 - d) užít údajů pouze za účelem řádného plnění této smlouvy,a to vše s výjimkou poskytnutí údajů osobám vázaných mlčenlivostí vyplývající z právního předpisu, zejména účetním, daňovým či právním poradcům, jejichž je smluvní strana klientem, a dále v případech, kdy tak stanoví právní předpis (např. povinnost součinnosti s orgány veřejné moci).

V.

Sankční ujednání

1. Pro případ prodlení s úhradou pachtovného se pachtýř zavazuje zaplatit propachtovateli smluvní pokutu ve výši 0,05 % z dlužné částky za každý i započatý den prodlení.
2. Pro případ porušení kterékoli z povinností uvedených v článku IV. odst. 16. této smlouvy se smluvní strana, která tyto povinnosti porušila, zavazuje zaplatit druhé smluvní straně smluvní pokutu ve výši [REDACTED] Kč za každý jednotlivý případ porušení povinnosti.
3. Pro případ porušení kterékoli z povinností uvedených v článku IV. této smlouvy, s výjimkou případů uvedených v odst. 1. a odst. 2. tohoto článku smlouvy, se pachtýř zavazuje zaplatit propachtovateli smluvní pokutu ve výši 10 % aktuálního ročního pachtovného, a to za každý jednotlivý případ porušení.
4. Vznikem povinnosti zaplatit smluvní pokutu ani jejím zaplacením není dotčeno ani jinak omezeno právo poškozené smluvní strany na náhradu škody vzniklé porušením povinnosti, jejíž splnění je smluvní pokutou zajištěno, a to v plném rozsahu.
5. Smluvní pokuta je splatná nejpozději do 15 dnů ode dne jejího uplatnění.

VI.

Trvání pachtu

1. Propachtovatel touto smlouvou přenechává pachtýři a pachtýř od propachtovatele přebírá do dočasného úplatného užívání a požívání předmět pachtu uvedený v čl. I. odst. 1. této smlouvy o celkové výměře [REDACTED] m², a to na dobu určitou **od 1. 7. 2023 do 31. 12. 2027** s právem opce dalšího prodloužení pachtovní doby o pětiletou periodu, až na dobu předpokládaného dobývání ložiska včetně následné rekultivace a sanace pozemku. Smluvní strany se dohodly, že oznámení o uplatnění práva opce pro případné prodloužení pachtovní doby bude smluvní stranou, která se toto právo rozhodne uplatnit, zasláno druhé

- straně výhradně v písemné podobě prostřednictvím pošty na adresu smluvní strany uvedené v záhlaví této smlouvy.
2. Pacht dle této smlouvy skončí:
 - a) uplynutím doby, na níž byl sjednán,
 - b) písemnou dohodou smluvních stran,
 - c) písemnou výpovědí dle odst. 3. či odst. 4. tohoto článku smlouvy; výpovědní doba v takovém případě činí 3 měsíce a počíná běžet prvního dne kalendářního měsíce následujícího po měsíci, v němž byla výpověď doručena druhé smluvní straně.
 3. Před uplynutím sjednané doby trvání pachtu lze tento skončit písemnou výpovědí ze strany propachtovatele v případě, že:
 - a) pachtýř je v prodlení s úhradou pachtovného o dobu delší než 30 kalendářních dnů, a to i přes písemné upozornění propachtovatele,
 - b) pachtýř užívá předmět pachtu v rozporu s touto smlouvou, a to i přes písemnou výzvu propachtovatele k odstranění závadného stavu a zjednání nápravy,
 - c) pachtýř přenechal předmět pachtu nebo jeho část do užívání jinému bez předchozího písemného souhlasu propachtovatele,
 - d) pachtýř porušil jakoukoli ze svých povinností vyplývajících z této smlouvy a nezjednal nápravu, a to i přes předchozí písemné upozornění propachtovatele k dodržování smluvních povinností s poskytnutím přiměřené lhůty ke zjednání nápravy,
 - e) pachtýř na předmětu pachtu umístil jakékoli stavby bez předchozího písemného souhlasu propachtovatele,
 - f) pachtýř ztratil oprávnění k hornické činnosti, pro kterou si předmět pachtu propachtoval,
 - g) předmět pachtu přestal být využitelný pro sjednaný účel pachtu.
 4. Před uplynutím sjednané doby trvání pachtu lze tento skončit písemnou výpovědí ze strany pachtýře v případě, že:
 - a) pachtýř ztratil oprávnění k hornické činnosti, pro kterou si předmět pachtu propachtoval,
 - b) propachtovatel porušil své povinnosti vůči pachtýři vyplývající z této smlouvy, a to i přes písemné upozornění pachtýře k jejich splnění v přiměřené lhůtě,
 - c) předmět pachtu přestal být využitelný pro sjednaný účel pachtu.
 6. Ke dni skončení pachtu je pachtýř povinen odevzdat propachtovateli předmět pachtu ve stavu odpovídajícímu způsobu využití pro účely dle čl. II. této smlouvy a po sanaci a rekultivaci pozemku provedené na náklady pachtýře v souladu s příslušným rozhodnutím orgánu veřejné moci. O předání a převzetí předmětu pachtu bude sepsán písemný protokol opatřený datem a podpisy oprávněných zástupců smluvních stran.

VII.

Criminal Compliance doložka

1. Smluvní strany níže svým podpisem stvrzují, že v průběhu vyjednávání o této smlouvě vždy jednaly a postupovaly čestně a transparentně a současně se zavazují, že takto budou jednat i při plnění této smlouvy a veškerých činnostech s ní souvisejících.

2. Smluvní strany se dále zavazují vždy jednat tak a přijmout taková opatření, aby nedošlo ke vzniku důvodného podezření na spáchání trestného činu či k samotnému jeho spáchání (včetně formy účastenství), v důsledku tedy jednat tak, aby kterákoliv ze smluvních stran nemohla být přičtena odpovědnost podle zákona č. 418/2011 Sb., o trestní odpovědnosti právnických osob a řízení proti nim, ve znění pozdějších předpisů, nebo nevznikla trestní odpovědnost fyzických osob (včetně zaměstnanců) podle zákona č. 40/2009 Sb., trestní zákoník, ve znění pozdějších předpisů, případně aby nebylo zahájeno trestní stíhání proti jakémukoli ze smluvních stran včetně jejich zaměstnanců podle platných a účinných právních předpisů.
3. Propachtovatel za tímto účelem vytvořil tzv. Criminal Compliance Program Lesů České republiky, s.p. (viz www.lesycr.cz), a v jeho rámci přijal závazek vymezovat se proti jakémukoli protiprávnímu a neetickému jednání a nastavil postupy k prevenci a odhalování takového jednání.

VIII.

Závěrečná ujednání

1. Pokud není v této smlouvě ujednáno jinak, řídí se vztahy mezi smluvními stranami právním řádem České republiky, zejména občanským zákoníkem a právními předpisy souvisejícími.
2. Tuto smlouvu lze měnit či doplňovat pouze formou písemných dodatků podepsaných oběma smluvními stranami.
3. Pro platnost této smlouvy je v souladu se Statutem propachtovatele, zákonem č. 77/1997 Sb., o státním podniku, ve znění pozdějších předpisů (dále jen „zákon o státním podniku“), nutný souhlas Ministerstva zemědělství České republiky jako zakladatele propachtovatele (dále jen „zakladatel“), a to ve smyslu ustanovení-§ 17 odst. 2 zákona o státním podniku.
4. Zakladatel udělil propachtovateli dle zákona o státním podniku předchozí souhlas k nakládání s určeným majetkem prostřednictvím Statutu propachtovatele ze dne 19. 10. 2022, č. j. MZE-57984/2022-16221, bod 6.5.3 Statutu.
6. Tato smlouva nabývá platnosti dnem jejího podpisu oběma smluvními stranami. Pokud tato smlouva podléhá povinnosti uveřejnění dle zákona č. 340/2015 Sb., o zvláštních podmínkách účinnosti některých smluv, uveřejňování těchto smluv a o registru smluv (zákon o registru smluv), ve znění pozdějších předpisů, nabývá účinnosti dnem jejího uveřejnění v souladu se zmíněným zákonem, nejdříve však dnem **1. 7. 2023**; smluvní strany pro tyto případy vyjadřují svůj souhlas s uveřejněním celého znění smlouvy včetně metadat, a to v rozsahu a způsobem stanoveným zákonem. V ostatních případech tato smlouva nabývá účinnosti dnem jejího podpisu oběma smluvními stranami, nejdříve však ke dni **1. 7. 2023**.
7. Obsah této smlouvy se považuje za obchodní tajemství a jednotlivé informace získané v průběhu realizace této smlouvy jsou smluvními stranami považovány za důvěrné.
8. Zastupuje-li každou ze smluvních stran osoba oprávněná za ni jednat, jež disponuje platným uznávaným elektronickým podpisem ve smyslu zákona č. 297/2016 Sb.,

o službách vytvářejících důvěru pro elektronické transakce, ve znění pozdějších předpisů, je smlouva uzavírána elektronicky. V ostatních případech se smlouva uzavírá v listinné podobě a je vyhotovena v počtu 4 stejnopisů, z nichž po 2 vyhotovení obdrží každá ze smluvních stran.

9. Smluvní strany se dohodly na vyrovnání za užívání části předmětu pachtu uvedeném v příloze č. 24 bez právního důvodu za období od 1. 2. 2023 do 30. 6. 2023 ve výši

██████████ Kč (slovy: ██████████ koruny české) bez DPH a bude uhrazena pachtýřem propachtovateli jednorázově na základě faktury, která bude vystavena Lesní správou Plasy ke dni 20. 6. 2023. Lhůta splatnosti faktury je 30 kalendářních dnů od data jejího vystavení. Dnem úhrady je den připsání částky ve prospěch účtu Lesů České republiky, s.p., Lesní správy Plasy uvedeného v záhlaví této smlouvy. Způsob výpočtu a stanovení výše vyrovnání bezdůvodného obohacení jsou uvedeny v Soupisu pozemků a výpočet vyrovnání za období od 25. 1. 2023 do 30. 6. 2023, který je jako příloha č. 24 nedílnou součástí této smlouvy.

10. Smluvní strany prohlašují, že si tuto smlouvu před jejím podpisem přečetly, jejímu obsahu rozumí a bez výhrad s ním souhlasí. Smlouva je vyjádřením jejich pravé, skutečné, svobodné a vážné vůle, na důkaz čehož níže připojují, prosty omylu, své podpisy.
11. Smluvní strany se dohodly, že tato smlouva ke dni své účinnosti v plném rozsahu nahrazuje Pachtovní smlouvu – pozemky v dobývacím prostoru č. 720/2021 ze dne 24. 6. 2021.
12. Nedílnou součástí této smlouvy je tato příloha:

Příloha č. 1 - Rozhodnutí Krajského úřadu Plzeňského kraje, odboru životního prostředí, č. j.: ŽP/784/17 o dočasném odnětí pozemků určených k plnění funkcí lesa ze dne 19. 1. 2017

Příloha č. 2 - Rozhodnutí Krajského úřadu Plzeňského kraje, odboru životního prostředí, č. j.: ŽP/8406/10 o dočasném odnětí pozemků určených k plnění funkcí lesa ze dne 6. 9. 2010

Příloha č. 3 - Rozhodnutí Krajského úřadu Plzeňského kraje, odboru životního prostředí, č. j.: ŽP/2165/11 o dočasném odnětí pozemků z pozemků určených k plnění funkcí lesa ze dne 14. 3. 2011

Příloha č. 4 - Rozhodnutí Krajského úřadu Plzeňského kraje, odboru životního prostředí, č. j.: ŽP/7730/12 o dočasném odnětí pozemků z pozemků určených k plnění funkcí lesa ze dne 2. 10. 2012

Příloha č. 5 - Rozhodnutí Krajského úřadu Plzeňského kraje, odboru životního prostředí, č. j.: ŽP/9720/13 o dočasném odnětí pozemků z pozemků určených k plnění funkcí lesa ze dne 1. 10. 2013


Příloha č. 6 - Rozhodnutí Krajského úřadu Plzeňského kraje, odboru životního prostředí, č. j.: ŽP/9198/15 o dočasném odnětí pozemků určených k plnění funkcí lesa ze dne 19. 10. 2015

Příloha č. 7 - Rozhodnutí Městského úřadu Kralovice, odboru životního prostředí, č. j.: OŽP/505/17 Kral o dočasném odnětí pozemků z pozemků určených k plnění funkcí lesa ze dne 12. 1. 2017

- Příloha č. 8 - Rozhodnutí Krajského úřadu Plzeňského kraje, odboru životního prostředí, č. j.: PK-ŽP/18347/17 o dočasném odnětí pozemků z pozemků určených k plnění funkcí lesa ze dne 8. 12. 2017
- Příloha č. 9 - Rozhodnutí Krajského úřadu Plzeňského kraje, odboru životního prostředí, č. j.: PK-ŽP/18971/18 o dočasném odnětí pozemků z pozemků určených k plnění funkcí lesa ze dne 23. 10. 2018
- Příloha č. 10: Rozhodnutí Krajského úřadu Plzeňského kraje, odboru životního prostředí, č. j.: PK-ŽP/9028/19 o dočasném odnětí pozemků z pozemků určených k plnění funkcí lesa ze dne 15. 7. 2019
- Příloha č. 11: Rozhodnutí Městského úřadu Kralovice, odboru životního prostředí, č. j.: OŽP/20267/16 Kral o dočasném odnětí pozemků určených k plnění funkcí lesa ze dne 25. 10. 2016
- Příloha č. 12: Rozhodnutí Městského úřadu Kralovice, odboru životního prostředí, č. j.: OŽP/6763/16 Kral o dočasném odnětí pozemků z pozemků určených k plnění funkcí lesa ze dne 15. 4. 2016
- Příloha č. 13: Rozhodnutí Městského úřadu Kralovice, odboru životního prostředí, č. j.: OŽP/17222/16 Kral o dočasném odnětí pozemků určených k plnění funkcí lesa ze dne 8. 9. 2016
- Příloha č. 14 - Rozhodnutí Krajského úřadu Plzeňského kraje, odboru životního prostředí, č. j.: PK-ŽP/1819119 o dočasném odnětí pozemků určených k plnění funkcí lesa ze dne 9. 1. 2020
- Příloha č. 15 - Rozhodnutí Krajského úřadu Plzeňského kraje, odboru životního prostředí, č. j.: PK-ŽP/20112/21 o dočasném odnětí pozemků určených k plnění funkcí lesa ze dne 22. 12. 2021
- Příloha č. 16 - Rozhodnutí Krajského úřadu Plzeňského kraje, odboru životního prostředí, č. j.: PK-ŽP/9460/22 o dočasném odnětí pozemků určených k plnění funkcí lesa ze dne 25. 7. 2022
- Příloha č. 17 - Potvrzení Obvodního báňského úřadu v Plzni, zn.: 114/09/06/460.1/Mil/Liš o změně v evidenci dobývacího prostoru Kaznějov I ze dne 20. 1. 2009
- Příloha č. 18 - Zákes s názvem předmět pachtu DP Kaznějov I vyhotovený [redacted] v měřítku 1 : 4 000 dne 15. 5. 2023
- Příloha č. 19 - Geometrický plán č. 309-174/2022 ověřený [redacted] dne 11. 2. 2021 a ověřený [redacted] dne 4. 2. 2021
- Příloha č. 20 - Geometrický plán č. 299-70/2019 ověřený [redacted] dne 1. 4. 2019 a 4. 4. 2019
- Příloha č. 21 - Rozhodnutí Obvodního báňského úřadu v Plzni, zn.: 1583/07/06/3/465/Dol/Liš o stanovení dobývacího prostoru ze dne 26. 7. 2007
- Příloha č. 22 - Rozhodnutí Obvodního báňského úřadu v Plzni, zn.: 1681/08/06/3 o povolení hornické činnosti ze dne 30. 7. 2008


Příloha č. 23 - Oprávnění Obvodního báňského úřadu pro území krajů Plzeňského a Jihočeského, č. j.: SBS 20734/2023/OBÚ-06 ze dne 4. 5. 2023

Příloha č. 24 - Soupis pozemků a výpočet vyrovnání za období od 1. 2. 2023 do 30. 6. 2023


Příloha č. 25 - Pověření 

V Hradci Králové, dne 29-05-2023

Za propachtovatele:





Ing. Dalimír Štěpánek, Ph.D.
generální ředitel
Lesy České republiky, s.p.



V Horní Bříze, dne 01.06.2023

Za pachtýře:


Ing. Ladislav Mlýnský
jednatel
LB Minerals, s.r.o.



KRAJSKÝ ÚŘAD PLZEŇSKÉHO KRAJE
ODBOR ŽIVOTNÍHO PROSTŘEDÍ
Škroupova 18, 306 13 Plzeň

Naše č. j.: ŽP/784/17
Spis. zn.: ZN/273/ŽP/17
Počet listů: 3
Počet příloh: 0
Počet listů příloh: 0

Vyřizuje:
Tel.:
E-mail:

Datum: 19. 1. 2017

Dle rozdělovníku

ROZHODNUTÍ

Krajský úřad Plzeňského kraje, odbor životního prostředí (*dále jen „krajský úřad“*), jako správní orgán věcně a místně příslušný podle § 67 odst. 1 písm. g) zákona č. 129/2000 Sb., o krajích (krajské zřízení) v platném znění, § 47 odst. 1 písm. b) zákona č. 289/1995 Sb., o lesích a o změně a doplnění některých zákonů (*dále jen „lesní zákon“*) v platném znění a podle § 48a odst. 1 písm. b) lesního zákona příslušný k vydání rozhodnutí o odnětí lesních pozemků plnění funkcí lesa o výměře 1 ha a více a o výši poplatků za odnětí

rozhodl

o žádosti společnosti LB MINERALS, s. r. o., IČO: 27994929, Tovární 431, 330 12 Horní Bříza, zastoupené jednatelem Ing. Ladislavem Matouškem (*dále jen „žadatel“*) doručené dne 14. 12. 2016 o dočasné odnětí pozemků určených k plnění funkcí lesa (*dále jen „PUPFL“*) za účelem postupující těžby surového kaolinu v dobývacím prostoru **Kaznějov I** takto:

1. povoluje

podle § 13 odst. 1 lesního zákona

dočasné odnětí pozemků určených k plnění funkcí lesa

pro těžbu surového kaolinu v dobývacím prostoru Kaznějov I v k. ú. Kaznějov a k. ú. Mrtník na dobu 30 let v rozmezí od data vydání rozhodnutí **do 25. 12. 2046** o celkové výměře **ha**. Dočasným odnětím jsou dotčeny níže uvedené lesní pozemky:

Obec Kaznějov, katastrální území Kaznějov

Číslo LV	Jméno (název) a adresa vlastníka PUPFL	původní parcels p.p.č.	odnětí m ²	
			p.p.č.	výměra
47	ČR – Lesy České republiky, s. p.	1258/28 1258/30 1259/1	1258/28 1258/30 1259/173	
Celkem:				

Obec Mrtník, katastrální území Mrtník

Číslo LV	Jméno (název) a adresa vlastníka PUPFL	původní parcels p.p.č.	odnětí m ²	
			p.p.č.	výměra
10001	Obec Mrtník	1490/71	1490/71	
Celkem:				

Označení pozemků dle Geometrického plánu čís.: 1400-298/2016 odsouhlaseného dne 05. 10. 2016 Katastrálním úřadem pro Plzeňský kraj, Katastrálním pracovištěm Kralovice pod číslem: PGP-373/2016-435 (ve spisu jako příloha žádosti č. 4) a Účelové důlní mapy stavu KN DP Kaznějov I s vyznačením etap odnětí z PUPFL doplněné ke dni 12. 12. 2016 ev. číslo: 35 311 021 (ve spisu jako příloha žádosti č. 3).

2. u k l á d á

podle § 16 odst. 2 písm. f) lesního zákona žadateli tato **opatření v zájmu ochrany pozemků určených k plnění funkcí lesa:**

- dodržovat základní povinnosti ochrany PUPFL uvedené v § 13 lesního zákona,
- před zahájením odlesnění řádně vytyčit a vyznačit hranice pozemků nebo jejich částí, pro které bylo dočasné odnětí povoleno, a to za spoluúčasti zástupce vlastníka,
- započít s odlesněním až po nabytí právní moci rozhodnutí podle zvláštních předpisů k dalšímu využití PUPFL /územní rozhodnutí/ a v činnosti postupovat po dohodě s vlastníkem lesních pozemků (odborným lesním hospodářem),
- provést pro rekultivační účely skrývkou půdy z odlesněné plochy a deponovat ji na místě dohodnutém s vlastníkem pozemků,
- před uplynutím doby dočasného odnětí provést na odňatých pozemcích půdní úpravy a rekultivace podle plánu rekultivace (Souhrnný plán sanace a rekultivace DP Kaznějov I ev. č.: 35 720 004).

3. stanoví

podle § 17 odst. 1 lesního zákona **poplatek za dočasné odnětí pozemků určených k plnění funkcí lesa**, který je žadatel povinen zaplatit u dočasného odnětí do 31.12 kalendářního roku, v němž odnětí trvá (v letech 2017 – 2046 včetně). Celkový poplatek činí [REDACTED] Kč.

Rozdělení poplatku dle § 17 odst. 4 zákona o lesích:

40% - je příjmem rozpočtu obce dle katastrální příslušnosti a může být použit jen pro zlepšení životního prostředí v obci nebo pro zachování lesa, **60%** - připadá Státnímu fondu životního prostředí.

Přehled poplatků dle obcí a k. ú. stanovených od data vydání rozhodnutí **do 25. 12. 2046**:

Období	Roční poplatek (Kč)	z toho SFŽP [REDACTED] (%) (Kč)	z toho Obec ([REDACTED] %) (Kč)	
			Kaznějov	Mrtník
01/2017 – 12/2046	[REDACTED]	[REDACTED]	[REDACTED]	[REDACTED]

Poplatek za dočasné odnětí bude převeden na účet Celního úřadu pro Plzeňský kraj, č.ú. 8758-7721361/0710, konstantní symbol 1148, variabilní symbol 27994929. Nedodržení lhůty splatnosti bude penalizováno Celním úřadem pro Plzeňský kraj.

Uvedené podmínky se ukládají žadateli:

**LB MINERALS, s.r.o.
Tovární 431
330 12 Horní Bříza
IČO: 27994929**

Podle § 27 odst. 1 písm. a) zákona č. 500/2004 Sb., správní řád (dále jen „správní řád“) ve znění pozdějších předpisů jsou účastníky řízení:

- LB MINERALS, s. r. o., IČO: 27994929, Horní Bříza 431, 330 12 Horní Bříza
- Lesy České republiky, s. p., IČO: 42196451, Přemyslova 1106/19, Nový Hradec Králové, 500 08 Hradec Králové 8
- Obec Mrtník, IČO: 00258130, Mrtník 52, 331 52 Mrtník

Odůvodnění

Rozhodnutí o odnětí pozemků plnění funkcí lesa je výjimkou ze zákazu využívat tyto pozemky k jiným účelům (§ 13 odst. 1 lesního zákona).

Podáním doručeným dne 14. 12. 2016 požádala společnost LB MINERALS, s. r. o., Tovární 431, 330 12 Horní Bříza, zastoupená jednatelem společnosti Ing. Ladislavem Matouškem o vydání rozhodnutí o dočasném odnětí PUPFL podle § 16 odst. 1 lesního zákona pro těžbu surového kaolinu v dobývacím prostoru Kaznějov I v k. ú. Kaznějov, (obec Kaznějov) a k. ú. Mrtník (obec Mrtník).

Žádost o odnětí byla doložena souhlasu vlastníků PUPFL a náležitostmi podle vyhlášky č. 77/1996 Sb., o náležitostech žádosti o odnětí nebo omezení a podrobnostech o ochraně pozemků určených k plnění funkcí lesa.

Pod povrchem lesních porostů jsou zásoby surového kaolinu a plocha dobývacího prostoru je určena k dočasnému vynětí v souladu s lesním zákonem.

Nárok vlastníků pozemků na úhradu ztráty z předčasné likvidace lesního porostu a na zvýšené provozní náklady podle § 21 odst. 2 a 3 lesního zákona není vydáním tohoto rozhodnutí dotčen.

O postupu odlesnění se dohodne žadatel s vlastníkem lesa (odborným lesním hospodářem). U pozemků dočasně odňatých dochází k opětovnému využití plnění funkcí lesa dnem oznámení žadatele Krajskému úřadu Plzeňského kraje o skončení jiného využití a o zabezpečení opatření uvedených v § 4 odst. 1 vyhlášky č. 77/1996 Sb.

Poplatek za odnětí byl stanoven krajským úřadem v souladu s příslušnými ustanoveními lesního zákona. Výše poplatku byla stanovena podle přílohy k lesnímu zákonu s použitím průměrné ceny dřeva stanovené Ministerstvem zemědělství v době vydání rozhodnutí, tj. pro rok 2017 ve výši [REDAKCE] Kč/m³. Poplatek se platí na účet Celního úřadu pro Plzeňský kraj. Splátnost poplatku je uvedena v § 18 lesního zákona.

Platnost rozhodnutí o dočasném odnětí zaniká podle § 16 odst. 5 písm. b) lesního zákona uplynutím doby, na kterou bylo rozhodnutí vydáno. Případnou žádost o prodloužení doby platnosti rozhodnutí je nutno podat orgánu státní správy lesů, který rozhodnutí vydal, a to před uplynutím doby jeho platnosti.

Podle ustanovení § 13 odst. 1 lesního zákona musí být veškeré pozemky určené k plnění funkcí lesa účelně obhospodařovány podle tohoto zákona, jejich využití k jiným účelům je zakázáno. O výjimce z tohoto zákazu rozhoduje orgán státní správy lesů na základě žádosti vlastníka lesního pozemku, nebo ve veřejném zájmu. Pokud je žadatelem jiný subjekt než vlastník dotčeného PUPFL, lze o odnětí nebo o omezení rozhodnout bez jeho souhlasu nebo proti jeho vůli jen v tom případě, pokud žadatel doloží existenci veřejného zájmu ve smyslu § 13 odst. 1 lesního zákona. O stanovení dobývacího prostoru Kaznějov I rozhodl Obvodní báňský úřad v Plzni pod č. j.: 1583/07/06/3/465/Dol/Liš ze dne 26. 07. 2007. Rozhodnutí nabylo právní moci dnem 14. 08. 2007. K návrhu dobývacího prostoru Kaznějov I vydalo Ministerstvo zemědělství ČR dne 30. 11. 2006 pod č. j.: 34838/06-16210 souhlasné ZÁVAZNÉ STANOVISKO. Jelikož se navrhovaný dobývací prostor dotýká PUPFL na ploše více než [REDAKCE] ha, podmínkou vydaného souhlasu s dotčením

PUPFL byla realizace postupného odlesňování PUPFL v maximálním rozsahu ■ ha ročně v předstihu před zahájením a postupem těžby.

Krajský úřad zjistil, že předložená žádost uvedenou podmínku splňuje. Další podmínka, kterou Ministerstvo zemědělství stanovilo v závazném stanovisku, se týká provádění lesnické rekultivace. V rámci své činnosti krajský úřad shledal, že lesnické rekultivace probíhají v dobývacím prostoru bezprostředně v návaznosti na etapy uložení inertních materiálů do vytěžených prostorů. Navržená a probíhající rekultivace je tedy podle ustanovení § 2 odst. 4 správního řádu v souladu s veřejným zájmem na zachování lesa.

Ve schváleném dobývacím prostoru se nalézají zásoby surového kaolinu, které mají být postupně odtěženy. V rámci postupného odtěžení PUPFL předložil žadatel žádost k odnětí částí lesních porostů, které je již 7. etapou odnímání PUPFL v DP Kaznějov I. Jak je výše uvedeno, dočasné vynětí PUPFL probíhá v souladu s lesním zákonem.

Proto bylo rozhodnuto tak, jak je ve výroku uvedeno.

Poučení

Proti tomuto rozhodnutí lze podat ve lhůtě do 15 dnů ode dne jeho oznámení odvolání k Ministerstvu zemědělství podáním učiněným u Krajského úřadu Plzeňského kraje.

Rozdělovník

Účastník řízení (na dodejku):

LB MINERALS, s.r.o., Tovární 431, 330 12 Horní Bříza

Lesy České republiky, s.p., Přemyslova 1106/19, Nový Hradec Králové, 500 08 Hradec Králové 8

Obec Mrtník, Mrtník 52, 331 52 Mrtník

Dotčený orgán (po nabytí právní moci):

Městský úřad Kralovice, Odbor životního prostředí, Markova tř. 2, 331 41 Kralovice

Ostatní (po nabytí právní moci):

Celní úřad pro Plzeňský kraj, Antonína Uxy 945/11, Plzeň 3-Jižní Předměstí, 301 00 Plzeň 1

KRAJSKÝ ÚŘAD PLZEŇSKÉHO KRAJE
ODBOR ŽIVOTNÍHO PROSTŘEDÍ
Škroupova 18, 306 13 Plzeň

dne 6.9.2010

ROZHODNUTÍ

Krajský úřad Plzeňského kraje, odbor životního prostředí, jako správní úřad věcně a místně příslušný podle § 67 odst. 1 písm. g) zákona č. 129/2000 Sb., o krajích (krajské zřízení) v platném znění, § 47 odst. 1 písm. b) zákona č. 289/1995 Sb., o lesích a o změně a doplnění některých zákonů (lesní zákon) v platném znění a podle § 48a odst. 1 písm. b) lesního zákona příslušný k vydání rozhodnutí o odnětí lesních pozemků plnění funkcí lesa o výměře ■ ha a více a o výši poplatků za odnětí

rozhodl

o žádosti společnosti LB MINERALS, s.r.o., IČ: 27994929, zastoupené jednatelem Ing. Ladislavem Matouškem, Horní Bříza 431, 330 12 Horní Bříza ze dne 21.7.2010 o dočasném odnětí pozemků určených k plnění funkcí lesa za účelem postupující těžby surového kaolínu v dobývacím prostoru Kaznějov I fakto:

1. povoluje

podle § 13 odst. 1 lesního zákona

dočasné odnětí pozemků určených k plnění funkcí lesa

pro těžbu surového kaolínu v dobývacím prostoru Kaznějov I v k.ú. Kaznějov na dobu 30-ti let v rozmezí od 1.10.2010 do 30.9.2040 o celkové výměře ■ ha. Dočasným odnětím jsou dotčeny níže uvedené lesní pozemky:

Obec Kaznějov, katastrální území Kaznějov

Číslo LV	Jméno (název) a adresa	původní parcela p.p.č.	odnětí m ² - dle KN	
			p.p.č.	výměra
47	Lesy České republiky, s.p., Přemyslova 1106/19 501 68 Hradec Králové /Lesní správa Plasy, 333 01 Plasy 7/	1258/1č. 1259/1č.	1258/29 1259/165	■
	Celkem:			■

Označení pozemků je provedeno podle Geometrického plánu pro rozdělení pozemků čís.: 1052-82/2010 odsouhlaseného dne 11.5.2010 Katastrálním úřadem pro Plzeňský kraj, Katastrálním pracovištěm Kralovice pod číslem: 135/10 a Účelové plánní mapy stavu KN DP Kaznějov I s vyznačením etap odnětí z PUPFLÚ doplněné ke dni 19.7.2010 ev.číslo: 35 311 010.

2. ukládá

podle § 16 odst. 2 písm. f) lesního zákona žadateli tato opatření v zájmu ochrany pozemků určených k plnění funkcí lesa:

- dodržovat základní povinnosti ochrany pozemků určených k plnění funkcí lesa (PUPFL) uvedené v § 13 lesního zákona,
- před zahájením odlesnění řádně vytyčit a vyznačit hranici pozemku nebo jeho části, pro kterou bylo dočasné odnětí povoleno, a to za spoluúčasti zástupce LČR, s.p., LS Plasy,
- započít s odlesněním až po nabytí právní moci rozhodnutí podle zvláštních předpisů k dalšímu využití PUPFLu /územní rozhodnutí/ a v činnosti postupovat po dohodě s vlastníkem lesních pozemků (odborným lesním hospodářem),
- provést pro rekultivační účely skrývku půdy z odlesněné plochy a deponovat ji na místě dohodnutém s vlastníkem pozemku,
- před uplynutím doby dočasného odnětí provést na odňatém pozemku půdní úpravy a rekultivace podle plánu rekultivace.

3. stanoví

podle § 17 odst. 1 lesního zákona

poplatek za dočasné odnětí pozemků určených k plnění funkcí lesa, který je žadatel povinen zaplatit u dočasného odnětí v roční výši [redacted] Kč, a to vždy do 31.12. kalendářního roku v němž odnětí trvá. Celkový poplatek za 30 let činí [redacted] Kč. Výše poplatku bude tedy činit pro období:

od 1.10.2010 do 31.12.2010	[redacted] Kč
od 1.1.2011 do 31.12.2039 vždy	[redacted] Kč/rok
od 1.1.2040 do 30.9.2040	[redacted] Kč

Rozdělení poplatku dle § 17 odst. 4 zákona o lesích:

40% - je příjmem rozpočtu obce dle katastrální příslušnosti a může být použit jen pro zlepšení životního prostředí v obci nebo pro zachování lesa

od 1.10.2010 do 31.12.2010	[redacted] Kč
od 1.1.2011 do 31.12.2039 vždy	[redacted] Kč/rok
od 1.1.2040 do 30.9.2040	[redacted] Kč

60% - připadá Státnímu fondu životního prostředí:

od 1.10.2010 do 31.12.2010	[redacted] Kč
od 1.1.2011 do 31.12.2039 vždy	[redacted] Kč/rok
od 1.1.2040 do 30.9.2040	[redacted] Kč

Poplatek za odnětí bude převeden na účet Celního úřadu Plzeň (k.ú. Kaznějov) pro dočasné odnětí č.ú. 8758-0007721361/0710, konstantní symbol 1148, variabilní symbol: 27994929 .

Nedodržení lhůty splatnosti bude penalizováno příslušným celním úřadem.

Uvedené podmínky se ukládají žadateli: LB MINERALS, s.r.o.
Horní Bříza 431
330 12 Horní Bříza
IČ: 27994929

4.

Podle § 27 odst. 1 písm. a) zákona č. 500/2004 Sb., správní řád ve znění pozdějších předpisů jsou účastníky řízení:

- LB MINERALS, s.r.o., IČ: 27994929, jednatel Ing. Ladislav Matoušek, Horní Bříza 431, 330 12 Horní Bříza
- Lesy České republiky, s.p., IČ: 42196451, [REDAKCE] Lesní správa Plasy, Žebnická 7, 331 01 Plasy

Odůvodnění

Rozhodnutí o odnětí pozemků plnění funkcí lesa je výjimkou ze zákazu využívat tyto pozemky k jiným účelům (§ 13 odst. 1 lesního zákona).

Podáním ze dne 21.7.2010 navrhl žadatel – LB MINERALS, s.r.o., Horní Bříza 431, 330 12 Horní Bříza zastoupený jednatelem společnosti Ing. Ladislavem Matouškem - vydání rozhodnutí o dočasném odnětí pozemků určených k plnění funkcí lesa podle § 16 odst. 1 lesního zákona pro těžbu surového kaolinu v dobývacím prostoru Kaznějov I v k.ú. Kaznějov.

Žádost o odnětí byla doložena souhlasem vlastníka pozemků určených k plnění funkcí lesa a náležitostmi podle vyhlášky č. 77/1996 Sb., o náležitostech žádosti o odnětí nebo omezení a podrobnostech o ochraně pozemků určených k plnění funkcí lesa.

Nárok vlastníka pozemku na úhradu ztráty z předčasné likvidace lesního pozemku a na zvýšené provozní náklady podle § 21 odst. 2 a 3 lesního zákona není vydáním tohoto rozhodnutí dotčen.

O postupu odlesnění se dohodne žadatel s vlastníkem lesa. U pozemku dočasně odňatého dochází k opětovnému využití k plnění funkcí lesa dnem oznámení žadatele Krajskému úřadu Plzeňského kraje o skončení jiného využití a o zabezpečení opatření uvedených v § 4 odst. 1 vyhlášky č. 77/1996 Sb.

Poplatek za odnětí byl stanoven na základě znaleckého posudku č. 325-20/10 [REDAKCE] v oboru ekonomika, odvětví ceny a odhady. Poplatek byl stanoven podle přílohy k lesnímu zákonu s použitím průměrné ceny dřeva stanovené Ministerstvem zemědělství ČR pro rok 2010 ve výši [REDAKCE] Kč/m³. Poplatek se platí na účet Celního úřadu v Plzni.

Platnost rozhodnutí o dočasném odnětí zaniká podle § 16 odst. 5 písm. b) lesního zákona uplynutím doby, na kterou bylo rozhodnutí vydáno. Případnou žádost o prodloužení doby platnosti rozhodnutí je nutno podat orgánu státní správy lesů, který rozhodnutí vydal, a to před uplynutím doby jeho platnosti.

Podle ustanovení § 13 odst.1 lesního zákona musí být veškeré pozemky určené k plnění funkcí lesa účelně obhospodařovány podle tohoto zákona, jejich využití k jiným účelům je zakázáno. O výjimce z tohoto zákazu rozhoduje orgán státní správy lesů na základě žádosti vlastníka lesního pozemku nebo ve veřejném zájmu. Pokud je žadatelem jiný subjekt než vlastník dotčeného pozemku určeného k plnění funkcí lesa, lze o odnětí nebo o omezení rozhodnout bez jeho souhlasu nebo proti jeho vůli jen v tom případě, pokud žadatel doloží existenci veřejného zájmu ve smyslu § 13 odst.1 lesního zákona. O stanovení dobývacího prostoru Kaznějov I rozhodl Obvodní báňský

úřad v Plzni č.j.: 1583/07/06/3/465/Dol/Liš ze dne 26.7.2007. Rozhodnutí nabylo právní mocí dnem 14.8.2007. Pod povrchem lesních porostů 537 H, 538 E a 538 F jsou zásoby surového kaolinu a plocha dobývacího prostoru je určena k dočasnému vynětí v souladu s lesním zákonem.

Proto bylo rozhodnuto tak, jak je ve výroku uvedeno.

Poučení

Proti tomuto rozhodnutí lze podat ve lhůtě do 15-ti dnů ode dne jeho oznámení odvolání k Ministerstvu zemědělství ČR podáním učiněným u Krajského úřadu Plzeňského kraje.

otisk úředního razítka

████████████████████
██████████ oddělení zemědělství a lesnictví

Rozdělovník (do vlastních rukou):

- LB MINERALS, s.r.o., jednatel Ing. Ladislav Matoušek, Horní Bříza 431, 330 12 Horní Bříza
- Lesy České republiky, s.p., ██████████ Lesní správa Plasy, Žebnická 7, 331 01 Plasy,

Na vědomí (po nabytí právní moci):

- Městský úřad Kralovice, odbor životního prostředí, pracoviště Manětínská 493, 331 41 Kralovice
- LB MINERALS, s.r.o., pracoviště Kaznějov 597, 331 51 Kaznějov
- Městský úřad Kaznějov, Ke Škále 220, 331 51 Kaznějov
- Celní úřad Plzeň, Domažlická 178, P.O. Box 8, 314 58 Plzeň

KRAJSKÝ ÚŘAD PLZEŇSKÉHO KRAJE
ODBOR ŽIVOTNÍHO PROSTŘEDÍ
Škroupova 18, 306 13 Plzeň

č.j. : ŽP/2165/11
Vyřizuje:

Plzeň, 14.03.2011

ROZHODNUTÍ

Krajský úřad Plzeňského kraje, odbor životního prostředí, jako správní úřad věcně a místně příslušný podle § 67 odst. 1 písm. g) zákona č. 129/2000 Sb., o krajích (krajské zřízení) v platném znění, § 47 odst. 1 písm. b) zákona č. 289/1995 Sb., o lesích a o změně a doplnění některých zákonů (lesní zákon) v platném znění a podle § 48a odst. 1 písm. b) lesního zákona příslušný k vydání rozhodnutí o odnětí lesních pozemků plnění funkcí lesa o výměře 1 ha a více a o výši poplatků za odnětí

rozhodl

o žádosti společnosti LB MINERALS, s.r.o., IČ: 27994929, zastoupené jednatelem Ing. Ladislavem Matouškem, Horní Bříza 431, 330 12 Horní Bříza ze dne 21.02.2011 o dočasném odnětí pozemků určených k plnění funkcí lesa za účelem postupující těžby surového kaolinu v dobývacím prostoru **Kaznějov I** takto:

1. povoluje

podle § 13 odst. 1 lesního zákona

dočasné odnětí pozemků určených k plnění funkcí lesa

pro těžbu surového kaolinu v dobývacím prostoru Kaznějov I v k.ú. Kaznějov na dobu 30 let v rozmezí **od 07.03.2011 do 06.03.2041** o celkové výměře **ha**. Dočasným odnětím jsou dotčeny níže uvedené lesní pozemky:

Obec Kaznějov, katastrální území Kaznějov

Číslo LV	Jméno (název) a adresa	původní parcela p.p.č.	odnětí m ² - dle KN	
			p.p.č.	výměra
47	ČR- Lesy České republiky, s.p., Přemyslova 1106/19, 501 68 Hradec Králové /Lesní správa Plasy, 333 01 Plasy 7/	1258/1č. 1259/1č.	1258/31 1259/166	
	Celkem:			

Označení pozemků je provedeno podle Geometrického plánu pro rozdělení pozemků čís.: 1070-248/2010 odsouhlaseného dne 20.09.2010 Katastrálním úřadem pro Plzeňský kraj, Katastrálním pracovištěm Kralovice pod číslem: 288/10 a *Účelové důlní mapy stavu KN DP Kaznějov I* s vyznačením etap odnětí z PUPFLU doplněné ke dni 01.09.2010 ev.číslo: 35 311 014.

2. u k l á d á

podle § 16 odst. 2 písm. f) lesního zákona žadateli tato **opatření v zájmu ochrany pozemků určených k plnění funkcí lesa:**

- a) dodržovat základní povinnosti ochrany pozemků určených k plnění funkcí lesa (PUPFL) uvedené v § 13 lesního zákona,
- b) před zahájením odlesnění řádně vytyčit a vyznačit hranice pozemků nebo jejich částí, pro které bylo dočasné odnětí povoleno, a to za spoluúčasti zástupce LČR, s.p., LS Plasy,
- c) započít s odlesněním až po nabytí právní moci rozhodnutí podle zvláštních předpisů k dalšímu využití PUPFLu /územní rozhodnutí/ a v činnosti postupovat po dohodě s vlastníkem lesních pozemků (odborným lesním hospodářem),
- d) provést pro rekultivační účely skrývku půdy z odlesněné plochy a deponovat ji na místě dohodnutém s vlastníkem pozemků,
- e) před uplynutím doby dočasného odnětí provést na odňatých pozemcích půdní úpravy a rekultivace podle plánu rekultivace.

3. s t a n o v í

podle § 17 odst. 1 lesního zákona

poplatek za dočasné odnětí pozemků určených k plnění funkcí lesa, který je žadatel povinen zaplatit u dočasného odnětí v roční výši [redacted] Kč, a to vždy do 31.12. kalendářního roku v němž odnětí trvá. Celkový poplatek za 30 let činí [redacted] Kč. Výše poplatku bude tedy činit pro období:

od 07.03.2011 do 31.12.2011	[redacted] Kč
od 01.01.2011 do 31.12.2040 vždy	[redacted] Kč/rok
od 01.01.2041 do 06.03.2041	[redacted] Kč

Rozdělení poplatku dle § 17 odst. 4 zákona o lesích:

40% - je příjmem rozpočtu obce dle katastrální příslušnosti a může být použit jen pro zlepšení životního prostředí v obci nebo pro zachování lesa

od 07.03.2011 do 31.12.2011	[redacted] Kč
od 01.01.2011 do 31.12.2040 vždy	[redacted] Kč/rok
od 01.01.2041 do 06.03.2041	[redacted] Kč

60% - připadá Státnímu fondu životního prostředí:

od 07.03.2011 do 31.12.2011	[redacted] Kč
od 01.01.2011 do 31.12.2040 vždy	[redacted] Kč/rok
od 01.01.2041 do 06.03.2041	[redacted] Kč

Poplatek za odnětí bude převeden na účet Celního úřadu Plzeň (k.ú. Kaznějov) pro dočasné odnětí č.ú. 8758-0007721361/0710, konstantní symbol 1148, variabilní symbol: 27994929 .

Nedodržení lhůty splatnosti bude penalizováno příslušným celním úřadem.

**Uvedené podmínky se ukládají žadateli: LB MINERALS, s.r.o.
Horní Bříza 431
330 12 Horní Bříza
IČ: 27994929**

4.

Podle § 27 odst. 1 písm. a) zákona č. 500/2004 Sb., *správní řád* ve znění pozdějších předpisů jsou účastníky řízení:

- LB MINERALS, s.r.o., IČ: 27994929, jednatel Ing. Ladislav Matoušek, Horní Bříza 431, 330 12 Horní Bříza
- Česká republika - Lesy České republiky, s.p., IČ: 42196451, [REDACTED]
[REDACTED] Lesní správa Plasy, Žebnická 7, 331 01 Plasy

Odůvodnění

Rozhodnutí o odnětí pozemků plnění funkcí lesa je výjimkou ze zákazu využívat tyto pozemky k jiným účelům (§ 13 odst. 1 lesního zákona).

Podáním ze dne 21.02.2011 navrhl žadatel – LB MINERALS, s.r.o., Horní Bříza 431, 330 12 Horní Bříza zastoupený jednatelem společnosti Ing. Ladislavem Matouškem - vydání rozhodnutí o dočasném odnětí pozemků určených k plnění funkcí lesa podle § 16 odst. 1 lesního zákona pro těžbu surového kaolinu v dobývacím prostoru Kaznějov I v k.ú. Kaznějov, obec Kaznějov.

Žádost o odnětí byla doložena souhlasem vlastníka pozemků určených k plnění funkcí lesa a náležitostmi podle vyhlášky č. 77/1996 Sb., *o náležitostech žádosti o odnětí nebo omezení a podrobnostech o ochraně pozemků určených k plnění funkcí lesa*.

Nárok vlastníka pozemku na úhradu ztráty z předčasné likvidace lesního pozemku a na zvýšené provozní náklady podle § 21 odst. 2 a 3 lesního zákona není vydáním tohoto rozhodnutí dotčen.

O postupu odlesnění se dohodne žadatel s vlastníkem lesa (odborným lesním hospodářem). U pozemků dočasně odňatých dochází k opětovnému využití k plnění funkcí lesa dnem oznámení žadatele Krajskému úřadu Plzeňského kraje o skončení jiného využití a o zabezpečení opatření uvedených v § 4 odst. 1 vyhlášky č. 77/1996 Sb.

Poplatek za odnětí byl stanoven na základě znaleckého posudku č. 349-01/11 Ing. Jana Straky, znalce v oboru ekonomika, odvětví ceny a odhady. Poplatek byl stanoven podle přílohy k lesnímu zákonu s použitím průměrné ceny dřeva stanovené Ministerstvem zemědělství pro rok 2011 ve výši [REDACTED] Kč/m³. Poplatek se platí na účet Celního úřadu v Plzni.

Platnost rozhodnutí o dočasném odnětí zaniká podle § 16 odst. 5 písm. b) lesního zákona uplynutím doby, na kterou bylo rozhodnutí vydáno. Případnou žádost o prodloužení doby platnosti rozhodnutí je nutno podat orgánu státní správy lesů, který rozhodnutí vydal, a to před uplynutím doby jeho platnosti.

Podle ustanovení § 13 odst. 1 lesního zákona musí být veškeré pozemky určené k plnění funkcí lesa účelně obhospodařovány podle tohoto zákona, jejich využití k jiným účelům je zakázáno. O výjimce z tohoto zákazu rozhoduje orgán státní správy lesů na základě žádosti vlastníka lesního pozemku nebo ve veřejném zájmu. Pokud je žadatelem jiný subjekt než vlastník dotčeného pozemku určeného k plnění funkcí lesa, lze o odnětí nebo o omezení rozhodnout bez jeho souhlasu nebo proti jeho vůli jen v tom případě, pokud žadatel doloží existenci veřejného zájmu ve smyslu § 13 odst. 1 lesního zákona. O stanovení dobývacího prostoru Kaznějov I rozhodl Obvodní báňský

úřad v Plzni č.j.: 1583/07/06/3/465/Dol/Liš ze dne 26.07.2007. Rozhodnutí nabylo právní moci dnem 14.08.2007. K návrhu dobývacího prostoru Kaznějov I vydalo Ministerstvo zemědělství ČR dne 30.11.2006 č.j.: 34838/06-16210 *souhlasné Závazné stanovisko*. Pod povrchem lesních porostů 537 H, 538 E a 538 F jsou zásoby surového kaolinu a plocha dobývacího prostoru je určena k dočasnému vynětí v souladu s lesním zákonem.


Proto bylo rozhodnuto tak, jak je ve výroku uvedeno.

Poučení

Proti tomuto rozhodnutí lze podat ve lhůtě do 15 dnů ode dne jeho oznámení odvolání k Ministerstvu zemědělství podáním učiněným u Krajského úřadu Plzeňského kraje.


oddělení zemědělství a lesnictví

Rozdělovník (do vlastních rukou):

- LB MINERALS, s.r.o., jednatel Ing. Ladislav Matoušek, Horní Bříza 431, 330 12 Horní Bříza
- ČR: Lesy České republiky, s.p.,  Lesní správa Plasy, Žebnická 7, 331 01 Plasy,

Na vědomí (po nabytí právní moci):

- Městský úřad Kralovice, odbor životního prostředí, pracoviště Manětínská 493, 331 41 Kralovice
- Městský úřad Kaznějov, Ke Škále 220, 331 51 Kaznějov
- Celní úřad Plzeň, Domažlická 178, P.O. Box 8, 314 58 Plzeň

KRAJSKÝ ÚŘAD PLZEŇSKÉHO KRAJE
ODBOR ŽIVOTNÍHO PROSTŘEDÍ
Škroupova 18, 306 13 Plzeň

č.j. : ŽP/7730/12

V Plzeň dne 02.10.2012

Vyřizuje:

ROZHODNUTÍ

Krajský úřad Plzeňského kraje, odbor životního prostředí, jako správní úřad věcně a místně příslušný podle § 67 odst. 1 písm. g) zákona č. 129/2000 Sb., o krajích (krajské zřízení) v platném znění, podle § 47 odst. 1 písm. b) zákona č. 289/1995 Sb., o lesích a o změně a doplnění některých zákonů (lesní zákon) v platném znění a podle § 48a odst. 1 písm. b) lesního zákona příslušný k vydání rozhodnutí o odnětí lesních pozemků plnění funkcí lesa o výměře ■ ha a více a o výši poplatků za odnětí

rozhodl

o žádosti společnosti LB MINERALS, s.r.o., IČ: 27994929, zastoupené jednatelem Ing. Ladislavem Matouškem, Horní Bříza 431, 330 12 Horní Bříza ze dne 03.09.2012 o dočasném odnětí pozemků určených k plnění funkcí lesa za účelem postupující těžby surového kaolinu v dobývacím prostoru Kaznějov I takto:

1. povoluje

podle § 13 odst. 1 lesního zákona

dočasné odnětí pozemků určených k plnění funkcí lesa

pro těžbu surového kaolinu v dobývacím prostoru Kaznějov I v k.ú. Kaznějov, a to: na dobu od 1.1.2013 do 31.12.2042 (30 let) se odnímají pozemky o výměře ■ ha takto:

Obec Kaznějov, katastrální území Kaznějov:

Číslo LV	Jméno (název) a adresa	původní parcela p.p.č.	dle KN - m ²	
			p.p.č.	výměra
47	Česká republika - Lesy České republiky, s.p., 501 68 Hradec Králové, IČ: 42196451 /Lesní správa Plasy, 333 01 Plasy 7/	1258/30č. 1259/1č.	1258/34 1259/168	■
Celkem:				■

Označení pozemků je provedeno podle Geometrického plánu pro rozdělení pozemku čís.: 1154-111/2012 odsouhlaseného dne 29.05.2012 Katastrálním úřadem pro Plzeňský kraj, Katastrálním pracovištěm Plzeň-sever pod číslem: 176/2012 a Účelové důlní mapy stavu KN DP Kaznějov I s vyznačením etap odnětí z PUPFLU doplněné ke dni 01.04.2012 ev.číslo: 35 311 017.

2. u k l á d á

podle § 16 odst. 2 písm. f) lesního zákona žadateli tato **opatření v zájmu ochrany pozemků určených k plnění funkcí lesa:**

- a) dodržovat základní povinnosti ochrany pozemků určených k plnění funkcí lesa (PUPFL) uvedené v § 13 lesního zákona,
- b) před zahájením odlesnění řádně vytyčit a vyznačit hranice pozemků nebo jejich částí pomezními značkami, pro které bylo dočasné odnětí povoleno, a to za spoluúčasti zástupce LČR, s.p., LS Plasy,
- c) započít s odlesněním až po nabytí právní moci rozhodnutí podle zvláštních předpisů o dočasném odnětí PUPFLu a v činnosti postupovat po dohodě s vlastníkem lesních pozemků (odborným lesním hospodářem),
- d) provést pro rekultivační účely skryvku půdy z odlesněné plochy a deponovat ji na místě dohodnutém s vlastníkem pozemku,
- e) před uplynutím doby dočasného odnětí provést na odňatých pozemcích půdní úpravy a rekultivace podle plánu rekultivace.

3. s t a n o v í

podle § 17 odst. 1 lesního zákona

poplatek za dočasné odnětí pozemků určených k plnění funkcí lesa, který je žadatel povinen zaplatit u dočasného odnětí v roční výši [REDAKCE] Kč, a to vždy do 31.12. kalendářního roku v němž odnětí trvá. Celkový poplatek za 30 let činí [REDAKCE] - Kč.

Rozdělení poplatku dle § 17 odst. 4 zákona o lesích:

40% - je příjmem rozpočtu obce dle katastrální příslušnosti a může být použit jen pro zlepšení životního prostředí v obci nebo pro zachování lesa a činí: [REDAKCE] Kč/rok

60% - připadá Státnímu fondu životního prostředí a činí: [REDAKCE] Kč/rok

Poplatek za odnětí bude převeden na účet Celního úřadu Plzeň (k.ú. Kaznějov) pro dočasné odnětí č.ú. 8758-0007721361/0710, konstantní symbol 1148, variabilní symbol: 27994929 .

Nedodržení lhůty splatnosti bude penalizováno příslušným celním úřadem.

**Uvedené podmínky se ukládají žadateli: LB MINERALS, s.r.o., Horní Bříza 431
330 12 Horní Bříza, IČ: 27994929**

4.

Podle § 27 odst. 1 písm. a) zákona č. 500/2004 Sb., *správní řád* ve znění pozdějších předpisů jsou účastníky řízení:

- LB MINERALS, s.r.o., IČ: 27994929, jednatel Ing. Ladislav Matoušek, Horní Bříza 431, 330 12 Horní Bříza
- Česká republika - Lesy České republiky, s.p., IČ: 42196451, [REDAKCE]
[REDAKCE] Lesní správa Plasy, Žebnická 7, 331 01 Plasy

O d ů v o d n ě n í

Rozhodnutí o odnětí lesních pozemků plnění funkcí lesa je výjimkou ze zákazu využívat tyto pozemky k jiným účelům (§ 13 odst. 1 lesního zákona).

Podáním ze dne 03.09.2012 navrhl žadatel – LB MINERALS, s.r.o., Horní Bříza 431, 330 12 Horní Bříza zastoupený jednatelem společnosti Ing. Ladislavem Matouškem - vydání rozhodnutí o dočasném odnětí pozemků určených k plnění funkcí lesa (dále jen „PUPFL“) pro těžbu surového kaolinu v dobývacím prostoru Kaznějov I v k.ú. Kaznějov.

Žádost o odnětí byla doložena souhlasem vlastníka PUPFLu a náležitostmi podle vyhlášky č. 77/1996 Sb., o náležitostech žádosti o odnětí nebo omezení a podrobnostech o ochraně pozemků určených k plnění funkcí lesa. Oznámení zahájení správního řízení bylo provedeno dopisem č.j.: ŽP/7923/12 ze dne 11.09.2012. Zároveň byl stanovený termín pro vyjádření k předloženému návrhu, a to do 15 dnů od převzetí oznámení o zahájení správního řízení. Krajský úřad ve stanovené lhůtě neobdržel žádné připomínky ani vyjádření.

Krajský úřad posoudil předloženou žádost i z pohledu dodržení ustanovení § 13 odst. 2 lesního zákona a dospěl k těmto závěrům: Navrhované lesní pozemky k dočasnému odnětí na dobu 30 let se nacházejí v dobývacím prostoru Kaznějov I. Obvodní báňský úřad v Plzni rozhodl dne 26.07.2007 pod. č.j.: 1583/07/06/3/465/Dol/Liš o stanovení dobývacího prostoru Kaznějov I (dále jen „DP“) na území o rozloze [redacted] km² v k.ú. Kaznějov, Krašovice a Mrtník. Rozhodnutí nabylo právní moci dnem 14.08.2007. Obvodní báňský úřad stanovil DP pro dobývání nerostů – kaolinu pro papírenský průmysl a kaolinu pro keramický průmysl. K tomu stanovil podmínky pro povolování hornické činnosti a s ní souvisejících nebo následných činností v DP. Jednou z podmínek je respektování podmínek „Souhlasného stanoviska k posouzení vlivů provedení záměru na životní prostředí – Stanovení DP Kaznějov I a dobývání severní části výhradního ložiska kaolinu Kaznějov-jih 2“ vydaného podle § 10 zákona č. 100/2001 Sb., ve znění pozdějších předpisů, Ministerstvem životního prostředí dne 17.04.2007 pod č.j.: 520/911/06/28331/ENV/07. Podmínky vydaného stanoviska jsou rozloženy do fáze přípravy, fáze těžby a provozu v lomu a fáze následné rekultivace ve vytěženém prostoru. Z lesnického hlediska se nad ložiskem kaolinu nacházejí převážně borové lesní porosty s převažujícím lesním typem OK1 – kyselý (dubový – bukový) bor. Dotčené lesní porosty jsou zařazeny do kategorie lesa hospodářského a dle uvedeného hospodářského souboru (HS: 133) v platném lesním hospodářském plánu (platnost: od 01.01.2010 do 31.12.2019) se jedná o hospodářství na přirozených borových stanovištích. Aby použitím dotčených lesních pozemků bylo co nejméně narušeno hospodaření v lese, včetně plnění jeho funkcí, je etapovitě postupováno s odnětím pozemků určených k plnění funkcí lesa dle předložené účelové důlní mapy vyhotovené v měřítku 1 : 2 000. Požadované odnětí nepřesáhne v daném roce plochu [redacted] ha. Přiřazovaná etapa postupuje od stávajícího těžebního ložiska DP Kaznějov směrem k jihu. Tímto postupem je zaručeno minimální narušení hospodaření a plnění funkcí v lese, což je v souladu s ustanovením § 13 odst. 2 písm. a) lesního zákona. DP Kaznějov I je dotčená ucelená část lesa určená k postupnému odlesnění dle posouvající se plánované těžby kaolinu v dobývacím prostoru. K odlesnění dochází postupně

v pruzích jižním směrem. Jedná se o systematickou činnost v lokalitě a tím je dbáno, aby nedocházelo k nevhodnému dělení lesa, přičemž je sledována ochrana lesa a zároveň i minimalizováno ohrožení lesních sousedních porostů, což je v souladu s ustanovením § 13 odst. 2 písmeno b) lesního zákona. V dotčené lokalitě se nenacházejí meliorační zařízení ani hrazení bystrin. Stávající síť lesních cest a jiná zařízení sloužící lesnímu hospodaření jsou upravována dle potřeby vyžadující postupné odlesnění v prostoru DP Kaznějov I. Jsou navržena a postupně realizována odpovídající náhradní řešení, což je v souladu s ustanovením § 13 odst. 2 písm. c) lesního zákona. V rámci přijímání odpovídajících náhradních řešení jsou zohledněny klimatické a vodohospodářské poměry v dotčeném území tak, aby nedocházelo k ohrožování dotčeného i sousedního lesa nepříznivými větry a vodní erozí. Tím jsou dodrženy podmínky stanovené v ustanovení § 13 odst. 2 písm. d) lesního zákona. V rámci prováděné hornické činnosti dobývání kaolinu v dotčené i navazující lokalitě je současně nastavený systém probíhající rekultivace ve vytěženém prostoru. Tímto postupem těžby a souběžné rekultivace hned za těžbou se snižuje plocha záboru a nerekulitovaných ploch v DP. Rekultivace je navržena tak, že je zajišťována obnova funkčních prvků v krajině zlikvidovaných předchozí těžbou v novém DP a postupně je prováděna od severu k jihu tak, aby bylo možné rekultivované plochy připojit k plánovaným rekultivacím stávajícího lomu Kaznějov.

Nárok vlastníka pozemku na úhradu ztráty z předčasné likvidace lesního pozemku a na zvýšené provozní náklady podle § 21 odst. 2 a 3 lesního zákona není vydáním tohoto rozhodnutí dotčen.

O postupu odlesnění se dohodne žadatel s vlastníkem lesa. U pozemku dočasně odňatého dochází k opětovnému využití k plnění funkcí lesa dnem oznámení žadatele Krajskému úřadu Plzeňského kraje o skončení jiného využití a o zabezpečení opatření uvedených v § 4 odst. 1 vyhlášky č. 77/1996 Sb.

Poplatek za odnětí byl stanoven na základě znaleckého posudku č. 446-40/12 [redacted] znalce v oboru ekonomika, odvětví ceny a odhady. Poplatek byl stanoven podle přílohy k lesnímu zákonu s použitím průměrné ceny dřeva stanovené Ministerstvem zemědělství ČR pro rok 2012 ve výši [redacted] Kč/m³. Poplatek se platí na účet Celního úřadu v Plzni.

Platnost rozhodnutí o dočasném odnětí zaniká podle § 16 odst. 5 písm. b) lesního zákona uplynutím doby, na kterou bylo rozhodnutí vydáno. Případnou žádost o prodloužení doby platnosti rozhodnutí je nutno podat orgánu státní správy lesů, který rozhodnutí vydal, a to před uplynutím doby jeho platnosti.

Podle ustanovení § 13 odst. 1 lesního zákona musí být veškeré pozemky určené k plnění funkcí lesa účelně obhospodařovány podle tohoto zákona, jejich využití k jiným účelům je zakázáno. O výjimce z tohoto zákazu rozhoduje orgán státní správy lesů na základě žádosti vlastníka lesního pozemku nebo ve veřejném zájmu. Pokud je žadatelem jiný subjekt než vlastník dotčeného pozemku určeného k plnění funkcí lesa, lze o odnětí nebo o omezení rozhodnout bez jeho souhlasu nebo proti jeho vůli jen v tom případě, pokud žadatel doloží existenci veřejného zájmu ve smyslu ustanovení § 13 odst. 1 lesního zákona. O stanovení dobývacího prostoru Kaznějov I rozhodl Obvodní báňský úřad v Plzni č.j.: 1583/07/06/3/465/Dol/Liš ze dne 26.07.2007. Rozhodnutí nabylo právní moci dnem 14.08.2007. Pod povrchem lesních porostů 537H, 538 E a 538 F jsou zásoby surového kaolinu a plocha dobývacího prostoru je určená

k dočasnému vynětí v souladu s lesním zákonem.

Z výše uvedených důvodů bylo proto žadateli jeho žádosti o dočasné odnětí PUPFLu vyhověno.


Poučení

Proti tomuto rozhodnutí lze podat ve lhůtě do 15 dnů ode dne jeho oznámení odvolání k Ministerstvu zemědělství ČR podáním učiněným u Krajského úřadu Plzeňského kraje.




oddělení zemědělství a lesnictví

Rozdělovník (do vlastních rukou):

- LB MINERALS, s.r.o., jednatel Ing. Ladislav Matoušek, Horní Bříza 431, 330 12 Horní Bříza
- Lesy České republiky, s.p.,  Lesní správa Plasy; Žebnická 7, 331 01 Plasy,

Na vědomí (po nabytí právní moci):

- Městský úřad Nýřany, odbor životního prostředí, pracoviště Americká 39, 304 66 Plzeň
- LB MINERALS, s.r.o., pracoviště Kaznějov 597, 331 51 Kaznějov
- město Kaznějov, Ke Škále 220, 331 51 Kaznějov
- Celní úřad Plzeň, Domažlická 178, P.O. Box 8, 314 58 Plzeň

KRAJSKÝ ÚŘAD PLZEŇSKÉHO KRAJE
ODBOR ŽIVOTNÍHO PROSTŘEDÍ
Škroupova 18, 306 13 Plzeň

č.j. : ŽP/9720/13

Vydáno dne 01.10.2013

Vyřizuje:

ROZHODNUTÍ

Krajský úřad Plzeňského kraje, odbor životního prostředí (dále jen „krajský úřad“), jako správní úřad věcně a místně příslušný podle § 67 odst. 1 písm. g) zákona č. 129/2000 Sb., o krajích (krajské zřízení) v platném znění, § 47 odst. 1 písm. b) zákona č. 289/1995 Sb., o lesích a o změně a doplnění některých zákonů (lesní zákon) v platném znění a podle § 48a odst. 1 písm. b) lesního zákona příslušný k vydání rozhodnutí o odnětí lesních pozemků plnění funkcí lesa o výměře ■ ha a více a o výši poplatků za odnětí

rozhodl

o žádosti společnosti LB MINERALS, s.r.o., IČ: 27994929, zastoupené jednatelem Ing. Ladislavem Matouškem, Horní Bříza 431, 330 12 Horní Bříza (dále jen „žadatel“) ze dne 10.09.2013 o dočasném odnětí pozemků určených k plnění funkcí lesa (dále jen „PUPFL“) za účelem postupující těžby surového kaolínu v dobývacím prostoru **Kaznějov I** takto:

1. povoluje

podle § 13 odst. 1 lesního zákona

dočasné odnětí pozemků určených k plnění funkcí lesa

pro těžbu surového kaolínu v dobývacím prostoru Kaznějov I v k.ú. Kaznějov na dobu 30 let v rozmezí **od 01.01.2014 do 31.12.2043** o celkové výměře ■ ha. Dočasným odnětím jsou dotčeny níže uvedené lesní pozemky:

Obec Kaznějov, katastrální území Kaznějov

Číslo LV	Jméno (název) a adresa vlastníka PUPFL	původní parcela p.p.č.	odnětí m ² - dle KN	
			p.p.č.	výměra
47	Česká republika - Lesy České republiky, s.p., Přemyslova 1106/19, 501 68 Hradec Králové /Lesní správa Plasy, 333 01 Plasy 7/	1258/30č. 1259/1č.	1258/35 1259/169	
	Celkem:			

Označení pozemků je provedeno podle Geometrického plánu pro rozdělení pozemků čís.: 1213-33/2013 odsouhlaseného dne 15.02.2013 Katastrálním úřadem pro Plzeňský kraj, Katastrálním pracovištěm Kralovice pod číslem: 41/2013 a Účelové důlní mapy stavu KN DP Kaznějov I s vyznačením etap odnětí z PUPFL doplněné ke dni 05.09.2013 ev.číslo: 35311018.

2. u k l á d á

podle § 16 odst. 2 písm. f) lesního zákona žadateli tato opatření v zájmu ochrany pozemků určených k plnění funkcí lesa:

- a) dodržovat základní povinnosti ochrany PUPFL uvedené v § 13 lesního zákona,
- b) před zahájením odlesnění řádně vytyčit a vyznačit hranice pozemků nebo jejich částí, pro které bylo dočasné odnětí povoleno, a to za spoluúčasti zástupce LČR, s.p., LS Plasy,
- c) započít s odlesněním až po nabytí právní moci rozhodnutí podle zvláštních předpisů k dalšímu využití PUPFL /územní rozhodnutí/ a v činnosti postupovat po dohodě s vlastníkem lesních pozemků (odborným lesním hospodářem),
- d) provést pro rekultivační účely skrývku půdy z odlesněné plochy a deponovat ji na místě dohodnutém s vlastníkem pozemků,
- e) před uplynutím doby dočasného odnětí provést na odňatých pozemcích půdní úpravy a rekultivace podle plánu rekultivace.

3. s t a n o v í

podle § 17 odst. 1 lesního zákona

poplatek za dočasné odnětí pozemků určených k plnění funkcí lesa, který je žadatel povinen zaplatit u dočasného odnětí v roční výši [REDAKCE] Kč, a to vždy do 31.12. kalendářního roku, v němž odnětí trvá. Celkový poplatek za 30 let činí [REDAKCE] Kč.

Rozdělení ročního poplatku dle § 17 odst. 4 zákona o lesích:

40% - je příjmem rozpočtu obce dle katastrální příslušnosti a může být použit jen pro zlepšení životního prostředí v obci nebo pro zachování lesa:..... [REDAKCE] Kč
60% - připadá Státnímu fondu životního prostředí:..... [REDAKCE] Kč

Poplatek za dočasné odnětí bude převeden na účet Celního úřadu pro Plzeňský kraj, č.ú. 8758-7721361/0710, konstantní symbol 1148, variabilní symbol 27994929. Nedodržení lhůty splatnosti bude penalizováno Celním úřadem pro Plzeňský kraj.

Uvedené podmínky se ukládají žadateli: **LB MINERALS, s.r.o.**
Horní Bříza 431
330 12 Horní Bříza
IČ: 27994929

4.

Podle § 27 odst. 1 písm. a) zákona č. 500/2004 Sb., *správní řád* (dále jen „*správní řád*“) ve znění pozdějších předpisů jsou účastníky řízení:

- LB MINERALS, s.r.o., IČ: 27994929, Horní Bříza 431, 330 12 Horní Bříza
- Česká republika - Lesy České republiky, s.p., IČ: 42196451, Lesní správa Plasy, Žebnická 7, 331 01 Plasy

O d ů v o d n ě n í

Rozhodnutí o odnětí pozemků plnění funkcí lesa je výjimkou ze zákazu využívat tyto pozemky k jiným účelům (§ 13 odst. 1 lesního zákona).

Podáním ze dne 10.09.2013 požádala společnost LB MINERALS, s.r.o., Horní Bříza 431, 330 12 Horní Bříza zastoupená jednatelem společnosti Ing. Ladislavem Matouškem o vydání rozhodnutí o dočasném odnětí PUPFL podle § 16 odst. 1 lesního zákona pro těžbu surového kaolínu v dobývacím prostoru Kaznějov I v k.ú. Kaznějov, obec Kaznějov.

Žádost o odnětí byla doložena souhlasem vlastníka PUPFL a náležitostmi podle vyhlášky č. 77/1996 Sb., o náležitostech žádosti o odnětí nebo omezení a podrobnostech o ochraně pozemků určených k plnění funkcí lesa.

Pod povrchem lesních porostů 537 H, 538 E, 538 F a 542 C jsou zásoby surového kaolínu a plocha dobývacího prostoru je určena k dočasnému vynětí v souladu s lesním zákonem.

Nárok vlastníka pozemku na úhradu ztráty z předčasné likvidace lesního pozemku a na zvýšené provozní náklady podle § 21 odst. 2 a 3 lesního zákona není vydáním tohoto rozhodnutí dotčen.

O postupu odlesnění se dohodne žadatel s vlastníkem lesa (odborným lesním hospodářem). U pozemků dočasně odňatých dochází k opětovnému využití plnění funkcí lesa dnem oznámení žadatele Krajskému úřadu Plzeňského kraje o skončení jiného využití a o zabezpečení opatření uvedených v § 4 odst. 1 vyhlášky č. 77/1996 Sb.

Poplatek za odnětí byl stanoven na základě znaleckého posudku č. 487 - 16/13 [redacted] znalce v oboru ekonomika, ceny a odhady (lesní pozemky a lesní porosty, škody na lesních porostech). Poplatek byl stanoven podle přílohy k lesnímu zákonu s použitím průměrné ceny dřeva stanovené Ministerstvem zemědělství pro rok 2013 ve výši [redacted] Kč/m³. Poplatek se platí na účet Celního úřadu pro Plzeňský kraj.

Platnost rozhodnutí o dočasném odnětí zaniká podle § 16 odst. 5 písm. b) lesního zákona uplynutím doby, na kterou bylo rozhodnutí vydáno. Případnou žádost o prodloužení doby platnosti rozhodnutí je nutno podat orgánu státní správy lesů, který rozhodnutí vydal, a to před uplynutím doby jeho platnosti.

Podle ustanovení § 13 odst. 1 lesního zákona musí být veškeré pozemky určené k plnění funkcí lesa účelně obhospodařovány podle tohoto zákona, jejich využití k jiným účelům je zakázáno. O výjimce z tohoto zákazu rozhoduje orgán státní správy lesů na základě žádosti vlastníka lesního pozemku, nebo ve veřejném zájmu. Pokud je žadatelem jiný subjekt než vlastník dotčeného PUPFL, lze o odnětí nebo o omezení rozhodnout bez jeho souhlasu nebo proti jeho vůli jen v tom případě, pokud žadatel doloží existenci veřejného zájmu ve smyslu § 13 odst. 1 lesního zákona. O stanovení dobývacího prostoru Kaznějov I rozhodl Obvodní báňský úřad v Plzni č.j.: 1583/07/06/3/465/Dol/Liš ze dne 26.07.2007. Rozhodnutí nabylo právní moci dnem 14.08.2007. K návrhu dobývacího prostoru Kaznějov I vydalo Ministerstvo zemědělství ČR dne 30.11.2006 č.j.: 34838/06-16210 *souhlasné ZÁVAZNÉ STANOVISKO*. Jelikož se navrhovaný dobývací prostor dotýká PUPFL na ploše více než 91 ha, podmínkou vydaného souhlasu s dotčením PUPFL byla realizace postupného odlesňování PUPFL v maximálním rozsahu 5 ha ročně v předstihu před zahájením a postupem těžby.

Krajský úřad zjistil, že předložená žádost uvedenou podmínku splňuje. Další podmínka, kterou Ministerstvo zemědělství stanovilo v závazném stanovisku, se týká provádění lesnické rekultivace. V rámci své činnosti krajský úřad shledal, že lesnické rekultivace probíhají v dobývacím prostoru bezprostředně v návaznosti na etapy uložení inertních materiálů do vytěžených prostorů. Navržená a probíhající rekultivace je tady podle ustanovení § 2 odst. 4 správního řádu v souladu s veřejným zájmem na zachování lesa.

Ve schváleném dobývacím prostoru se nalézají zásoby surového kaolínu, které mají být postupně odtěženy. V rámci postupného odtěžení PUPFL předložil žadatel žádost k odnětí částí lesních porostů 537 H, 538 E, 538 F a 542 C, které je již 4. etapou odnímání PUPFL v DP Kaznějov I. Jak je výše uvedeno, dočasné vynětí PUPFL probíhá v souladu s lesním zákonem.

Proto bylo rozhodnuto tak, jak je ve výroku uvedeno.

Poučení

Proti tomuto rozhodnutí lze podat ve lhůtě do 15 dnů ode dne jeho oznámení odvolání k Ministerstvu zemědělství podáním učiněným u Krajského úřadu Plzeňského kraje.



Rozdělovník (do vlastních rukou):

- LB MINERALS, s.r.o., jednatel Ing. Ladislav Matoušek, Horní Bříza 431, 330 12 Horní Bříza
- ČR: Lesy České republiky, s.p., [redacted] Lesní správa Plasy, Žebnická 7, 331 01 Plasy,

Na vědomí (po nabytí právní moci):

- Městský úřad Kralovice, odbor životního prostředí, pracoviště Manětínská 493, 331 41 Kralovice
- Městský úřad Kaznějov, Ke Škále 220, 331 51 Kaznějov
- Celní úřad pro Plzeňský kraj, Antonína Uxy 11, P.O.Box 88, 303 88 Plzeň

KRAJSKÝ ÚŘAD PLZEŇSKÉHO KRAJE
ODBOR ŽIVOTNÍHO PROSTŘEDÍ
Škroupova 18, 306 13 Plzeň

Naše č. j.: ŽP/9198/15
Spis. zn.: ZN/2120/ŽP/15
Počet listů: 3
Počet příloh: 0
Počet listů příloh: 0

Dle rozdělovníku

Vyřizuje:
Tel.:
E-mail:

Datum: 19. 10. 2015

R O Z H O D N U T Í

Krajský úřad Plzeňského kraje, odbor životního prostředí (*dále jen „krajský úřad“*), jako správní orgán věcně a místně příslušný podle § 67 odst. 1 písm. g) zákona č. 129/2000 Sb., o krajích (krajské zřízení) v platném znění, § 47 odst. 1 písm. b) zákona č. 289/1995 Sb., o lesích a o změně a doplnění některých zákonů (*dále jen „lesní zákon“*) v platném znění a podle § 48a odst. 1 písm. b) lesního zákona příslušný k vydání rozhodnutí o odnětí lesních pozemků plnění funkcí lesa o výměře 1 ha a více a o výši poplatků za odnětí

r o z h o d í

o žádosti společnosti LB MINERALS, s. r. o., IČ: 27994929, Horní Bříza 431, 330 12 Horní Bříza, zastoupené jednatelem Ing. Ladislavem Matouškem (*dále jen „žadatel“*) doručené dne 17. 09. 2015 o dočasné odnětí pozemků určených k plnění funkcí lesa (*dále jen „PUPFL“*) za účelem postupující těžby surového kaolinu v dobývacím prostoru **Kaznějov I** takto:

1. p o v o l u j e

podle § 13 odst. 1 lesního zákona

dočasné odnětí pozemků určených k plnění funkcí lesa

pro těžbu surového kaolinu v dobývacím prostoru Kaznějov I v k. ú. Kaznějov na dobu 30 let v rozmezí **od 15. 12. 2015 do 14. 12. 2045** o celkové výměře **ha**. Dočasným odnětím jsou dotčeny níže uvedené lesní pozemky:

Obec Kaznějov, katastrální území Kaznějov

Číslo LV	Jméno (název) a adresa vlastníka PUPFL	původní parcela p.p.č.	odnětí m ² - dle KN	
			p.p.č.	výměra
47	ČR – Lesy České republiky, s. p.	1258/30 1259/1	1258/36 1259/171	
Celkem:				

Označení pozemků dle Geometrického plánu čís.: 1323-122/2015 odsouhlaseného dne 09. 06. 2015 Katastrálním úřadem pro Plzeňský kraj, Katastrálním pracovištěm Kralovice pod číslem: PGP-136/2015-435 (ve spisu jako příloha žádosti č. 4) a Účelové důlní mapy stavu KN DP Kaznějov I s vyznačením etap odnětí z PUPFL doplněné ke dni 11. 09. 2015 ev. číslo: 35 311 021 (ve spisu jako příloha žádosti č. 3).

2. ukládá

podle § 16 odst. 2 písm. f) lesního zákona žadateli tato **opatření v zájmu ochrany pozemků určených k plnění funkcí lesa**:

- dodržovat základní povinnosti ochrany PUPFL uvedené v § 13 lesního zákona,
- před zahájením odlesnění řádně vytyčit a vyznačit hranice pozemků nebo jejich částí, pro které bylo dočasné odnětí povoleno, a to za spoluúčasti zástupce vlastníka,
- započít s odlesněním až po nabytí právní moci rozhodnutí podle zvláštních předpisů k dalšímu využití PUPFL /územní rozhodnutí/ a v činnosti postupovat po dohodě s vlastníkem lesních pozemků (odborným lesním hospodářem),
- provést pro rekultivační účely skrývku půdy z odlesněné plochy a deponovat ji na místě dohodnutém s vlastníkem pozemků,
- před uplynutím doby dočasného odnětí provést na odňatých pozemcích půdní úpravy a rekultivace podle plánu rekultivace (Souhrnný plán sanace a rekultivace DP Kaznějov I ev. č.: 35 720 004).

3. stanoví

podle § 17 odst. 1 lesního zákona **poplatek za dočasné odnětí pozemků určených k plnění funkcí lesa**, který je žadatel povinen zaplatit u dočasného odnětí do 31.12 kalendářního roku, v němž odnětí trvá. Celkový poplatek činí [redacted] Kč.

Rozdělení poplatku dle § 17 odst. 4 zákona o lesích:

40% - je příjmem rozpočtu obce dle katastrální příslušnosti a může být použit jen pro zlepšení životního prostředí v obci nebo pro zachování lesa, 60% - připadá Státnímu fondu životního prostředí.

Přehled poplatků dle obcí a k. ú. stanovených od 15. 12. 2015 do 14. 12. 2045:

Období	Roční poplatek (Kč)	z toho SFŽP (60%) (Kč)	z toho Obec Kaznějov (40 %) (Kč)
15. 12. - 31. 12. 2015			
01.01. 2016 - 14. 12. 2045			

Poplatek za dočasné odnětí bude převeden na účet Celního úřadu pro Plzeňský kraj, č.ú. 8758-7721361/0710, konstantní symbol 1148, variabilní symbol 27994929. Nedodržení lhůty splatnosti bude penalizováno Celním úřadem pro Plzeňský kraj.

Uvedené podmínky se ukládají žadateli:

LB MINERALS, s.r.o.
Horní Bříza 431
330 12 Horní Bříza
IČ: 27994929

Podle § 27 odst. 1 písm. a) zákona č. 500/2004 Sb., správní řád (dále jen „správní řád“) ve znění pozdějších předpisů jsou účastníky řízení:

- LB MINERALS, s. r. o., IČ: 27994929, Horní Bříza 431, 330 12 Horní Bříza
- Lesy České republiky, s. p., Přemyslova 1106/19, Nový Hradec Králové, 500 08 Hradec Králové 8

O d ů v o d n ě n í

Rozhodnutí o odnětí pozemků plnění funkcí lesa je výjimkou ze zákazu využívat tyto pozemky k jiným účelům (§ 13 odst. 1 lesního zákona).

Podáním doručeným dne 17. 09. 2015 požádala společnost LB MINERALS, s. r. o., Horní Bříza 431, 330 12 Horní Bříza, zastoupená jednatelem společnosti Ing. Ladislavem Matouškem o vydání rozhodnutí o dočasném odnětí PUPFL podle § 16 odst. 1 lesního

zákona pro těžbu surového kaolinu v dobývacím prostoru Kaznějov I v k. ú. Kaznějov, obec Kaznějov.

Žádost o odnětí byla doložena souhlasem vlastníka PUPFL a náležitostmi podle vyhlášky č. 77/1996 Sb., o náležitostech žádosti o odnětí nebo omezení a podrobnostech o ochraně pozemků určených k plnění funkcí lesa.

Pod povrchem lesních porostů jsou zásoby surového kaolinu a plocha dobývacího prostoru je určena k dočasnému vynětí v souladu s lesním zákonem.

Nárok vlastníka pozemku na úhradu ztráty z předčasné likvidace lesního pozemku a na zvýšené provozní náklady podle § 21 odst. 2 a 3 lesního zákona není vydáním tohoto rozhodnutí dotčen.

O postupu odlesnění se dohodne žadatel s vlastníkem lesa (odborným lesním hospodářem). U pozemků dočasně odňatých dochází k opětovnému využití plnění funkcí lesa dnem oznámení žadatele Krajskému úřadu Plzeňského kraje o skončení jiného využití a o zabezpečení opatření uvedených v § 4 odst. 1 vyhlášky č. 77/1996 Sb.

Poplatek za odnětí byl stanoven na základě znaleckého posudku č. 625 - 32/15 [redacted] znalce v oboru ekonomika, ceny a odhady (lesní pozemky a lesní porosty, škody na lesních porostech) a v souladu s příslušnými ustanoveními lesního zákona. Výše poplatku byla stanovena podle přílohy k lesnímu zákonu s použitím průměrné ceny dřeva stanovené Ministerstvem zemědělství pro rok 2015 ve výši [redacted] Kč/m³. Poplatek se platí na účet Celního úřadu pro Plzeňský kraj. Splatnost poplatku je uvedena v § 18 lesního zákona.

Platnost rozhodnutí o dočasném odnětí zaniká podle § 16 odst. 5 písm. b) lesního zákona uplynutím doby, na kterou bylo rozhodnutí vydáno. Případnou žádost o prodloužení doby platnosti rozhodnutí je nutno podat orgánu státní správy lesů, který rozhodnutí vydal, a to před uplynutím doby jeho platnosti.

Podle ustanovení § 13 odst. 1 lesního zákona musí být veškeré pozemky určené k plnění funkcí lesa účelně obhospodařovány podle tohoto zákona, jejich využití k jiným účelům je zakázáno. O výjimce z tohoto zákazu rozhoduje orgán státní správy lesů na základě žádosti vlastníka lesního pozemku, nebo ve veřejném zájmu. Pokud je žadatelem jiný subjekt než vlastník dotčeného PUPFL, lze o odnětí nebo o omezení rozhodnout bez jeho souhlasu nebo proti jeho vůli jen v tom případě, pokud žadatel doloží existenci veřejného zájmu ve smyslu § 13 odst. 1 lesního zákona. O stanovení dobývacího prostoru Kaznějov I rozhodl Obvodní báňský úřad v Plzni pod č. j.: 1583/07/06/3/465/Dol/Liš ze dne 26. 07. 2007. Rozhodnutí nabylo právní moci dnem 14. 08. 2007. K návrhu dobývacího prostoru Kaznějov I vydalo Ministerstvo zemědělství ČR dne 30. 11. 2006 pod č. j.: 34838/06-16210 souhlasné ZÁVAZNÉ STANOVISKO. Jelikož se navrhovaný dobývací prostor dotýká PUPFL na ploše více než [redacted] ha, podmínkou vydaného souhlasu s dotčením PUPFL byla realizace postupného odlesňování PUPFL v maximálním rozsahu 5 ha ročně v předstihu před zahájením a postupem těžby.

Krajský úřad zjistil, že předložená žádost uvedenou podmínku splňuje. Další podmínka, kterou Ministerstvo zemědělství stanovilo v závazném stanovisku, se týká provádění lesnické rekultivace. V rámci své činnosti krajský úřad shledal, že lesnické rekultivace

probíhají v dobývacím prostoru bezprostředně v návaznosti na etapy uložení inertních materiálů do vytěžených prostorů. Navržená a probíhající rekultivace je tady podle ustanovení § 2 odst. 4 správního řádu v souladu s veřejným zájmem na zachování lesa.

Ve schváleném dobývacím prostoru se nalézají zásoby surového kaolinu, které mají být postupně odtěženy. V rámci postupného odtěžení PUPFL předložil žadatel žádost k odnětí částí lesních porostů, které je již 6. etapou odnímání PUPFL v DP Kaznějov I. Jak je výše uvedeno, dočasné vynětí PUPFL probíhá v souladu s lesním zákonem.

Proto bylo rozhodnuto tak, jak je ve výroku uvedeno.

Poučení

Proti tomuto rozhodnutí lze podat ve lhůtě do 15 dnů ode dne jeho oznámení odvolání k Ministerstvu zemědělství podáním učiněným u Krajského úřadu Plzeňského kraje.

Rozdělovník

Účastník řízení:

LB MINERALS, s.r.o., Tovární 431, 330 12 Horní Bříza

Lesy České republiky, s.p., Přemyslova 1106/19, Nový Hradec Králové, 500 08 Hradec Králové 8

Dotčený orgán:

Městský úřad Kralovice, Odbor životního prostředí, Markova tř. 2, 331 41 Kralovice

Ostatní:

Celní úřad pro Plzeňský kraj, Antonína Uxy 945/11, Plzeň 3-Jižní Předměstí, 301 00 Plzeň 1

MĚSTSKÝ ÚŘAD KRALOVICE

Markova 2, Kralovice PSČ 331 41

ODBOR ŽIVOTNÍHO PROSTŘEDÍ pracoviště Manětínská 493, Kralovice PSČ 331 41

VAŠ DOPIS ZN.: LBM-30-1-001/2017
ZE DNE: 4.1.2017
ČJ.: OŽP/505/17 Kral
SPIS. ZN.: OŽP/233/2017 Kral
OPRÁVNĚNÁ
ÚŘEDNÍ OSOBA
TEL.:
FAX:
E-MAIL:

LB MINERALS, s.r.o.
Tovární 431, 330 12 Horní Bříza
VJ Plzeňsko
Kaznějov 597, 331 51 Kaznějov

ROZHODNUTÍ

Městský úřad Kralovice, odbor životního prostředí jako orgán státní správy lesů, příslušný podle zákona č. 314/2002 Sb., o stanovení obcí s pověřeným obecním úřadem a stanovení obcí s rozšířenou působností a dle § 48 odst. 1 písm. d) zákona č. 289/1995 Sb., o lesích a o změně a doplnění některých zákonů (lesní zákon), ve znění pozdějších předpisů

1. povoluje

podle § 13 odst. 1 a § 15 odst. 1 lesního zákona

odnětí pozemků určených k plnění funkcí lesa,

dočasně na dobu 30 let, tj. ode dne 1.2.2017 do dne 31.1.2047 se vyjímají z pozemků určených k plnění funkcí lesa tyto pozemky:

obec	katastr.území	p.č.	výměra v ha	vedený jako druh pozemku
Kaznějov	Kaznějov	1258/37		lesní pozemek
Kaznějov	Kaznějov	1636/2		ostatní plocha (ost. komunikace)

Označení pozemků je provedeno podle identifikace parcel z geometrického plánu č. 1401-304/2016 úředně ověřeného dne 20.10.2016 pod č. 463/2016 a odsouhlaseného Katastrálním úřadem pro Plzeňský kraj, katastrální pracoviště Kralovice dne 27.10.2016 pod číslem 401/2016-435 a podle identifikace parcel z map KN katastrálního úřadu pro Plzeňský kraj a výpisu z katastru nemovitostí.

2. stanoví

podle § 17 odst. 1 lesního zákona a dle přílohy k lesnímu zákonu

poplatek za odnětí,

který je žadatel, LB MINERALS, s.r.o., IČ 27994929, se sídlem Tovární 431, 330 12 Horní Bříza, povinen zaplatit u dočasného odnětí v roční výši **Kč** (slovy **korunčeských**) do 31.12. každého roku, v němž odnětí trvá. V případě, že se odnětí uskuteční nebo bude ukončeno v průběhu kalendářního roku, stanoví se poplatek ve výši 1/12 roční částky poplatku za každý, i započatý měsíc.

Platbu proveďte na účet Celního úřadu Plzeň – č.ú. 8758-7721361/0710 za dočasné odnětí. Jako variabilní symbol (VS) uveďte IČO.

Předpis poplatku na rok 2017 (11/12 roční sazby) je ve výši **Kč** (slovy **korunčeských**).

Předpis poplatku na roky 2018 až 2046 je ve výši **Kč za každý rok** (slovy **korunčeských**).

Předpis poplatku na rok 2047 (1/12 roční sazby) je ve výši **Kč** (slovy **korunčeských**).

Dle § 17 odst. 4 lesního zákona připadá z poplatku 40% obci, v jejímž katastrálním území došlo k odnětí (městu Kaznějov), a 60% Státnímu fondu životního prostředí. Poplatek může být použit jen pro zlepšení životního prostředí v obci nebo pro zachování lesa.

Označení účastníků dle § 27 odst. 1 zákona č. 500/2004 Sb., správní řád (dále jen „správní řád“):

- LB MINERALS, s.r.o., Tovární 431, 330 12 Horní Bříza, IČ 27994929
- Lesy České republiky, s.p., Přemyslova 1106/19, 500 08 Hradec Králové, IČ 42196451

Odůvodnění:

Žadatel, LB MINERALS, s.r.o., se sídlem Tovární 431, 330 12 Horní Bříza, požádal dne 9.1.2017 o dočasné odnětí pozemků p.č. 1258/37 a 1636/2 v k.ú. Kaznějov z pozemků určených k plnění funkcí lesa. Tyto pozemky jsou součástí dobývacího prostoru Kaznějov I, kde dochází k postupnému odnětí pozemků určených k plnění funkcí lesa, tak jak postupuje těžba surového kaolinu. Pozemek p.č. 1258/37 v k.ú. Kaznějov je vedený jako druh pozemku lesní pozemek se způsobem ochrany pozemek určený k plnění funkcí lesa. Pozemek p.č. 1636/2 v k.ú. Kaznějov je vedený jako druh pozemku ostatní plocha, způsob využití ostatní komunikace se způsobem ochrany pozemek určený k plnění funkcí lesa. Pozemek s tímto využitím je v lesním zákoně dle § 3 odst. 1 písm. b) zařazen do jiných pozemků, tudíž se na něj nevztahuje dle Přílohy k zákonu č. 289/1995 Sb. výpočet poplatku za odnětí lesních pozemků. Z těchto důvodů se poplatek předepisuje pouze na pozemek p.č. 1258/37 v k.ú. Kaznějov. Žadatel doložil náležitosti podle vyhl. č. 77/1996 Sb., o náležitostech žádosti o odnětí nebo omezení a podrobnostech o ochraně pozemků určených k plnění funkcí lesa. Výpočet poplatku byl upraven o aktuální průměrnou cenu dřeva na odvozním místě, která pro rok 2017 činí [REDAKCE] Kč/m³. K žádosti byl přiložen souhlas vlastníka pozemků s odnětím.

Příslušnost správního orgánu k vydání rozhodnutí je dána tím, že jde o vynětí pozemků u pozemků do [REDAKCE] ha. Pozemky dočasně odňaté přestávají být součástí pozemků určených k plnění funkcí lesa dnem 1.2.2017 a opětovně se stávají pozemky určenými k plnění funkcí lesa uplynutím lhůty, na kterou bylo rozhodnutí vydáno. Případnou žádost o prodloužení platnosti rozhodnutí je nutno podat u odboru životního prostředí MěÚ Kralovice před uplynutím uvedené doby.

Dle § 17 odst. 4 připadá z poplatku 40% obci, v jejímž katastrálním území došlo k odnětí (městu Kaznějov), a 60% Státnímu fondu životního prostředí. Poplatek, který je příjmem obce, může být použit jen pro zlepšení životního prostředí v obci nebo pro zachování lesa.

Poučení:

Proti tomuto rozhodnutí může ve smyslu ustanovení § 81 správního řádu účastník řízení, který jím může být přímo dotčen, podat podle ustanovení § 83 odst. 1 správního řádu odvolání, ve kterém se uvede v jakém rozsahu se rozhodnutí napadá a dále namítaný rozpor s právními předpisy nebo nesprávnost rozhodnutí nebo řízení, jež mu předcházelo, ve lhůtě 15 dnů ode dne jeho oznámení ke Krajskému úřadu Plzeňského kraje podáním učiněným u Městského úřadu Kralovice, odboru životního prostředí.

Odvolání musí dle § 82 odst. 2 správního řádu obsahovat náležitosti uvedené v § 37 odst. 2 správního řádu a podává se s potřebným počtem stejnopisů shodným s počtem účastníků řízení a jeden stejnopis pro správní orgán. Nepodá-li účastník potřebný počet stejnopisů, vyhotoví je na jeho náklady Městský úřad Kralovice, odbor životního prostředí. Podané odvolání má v souladu s ustanovením § 85 odst. 1 správního řádu odkladný účinek. Odvolání jen proti odůvodnění rozhodnutí je nepřipustné.



Obdrželi:

- LB MINERALS, s.r.o., Tovární 431, 330 12 Horní Bříza, VJ Plzeňsko, Kaznějov 597, 331 51 Kaznějov
- Lesy České republiky, s.p., Přemyslova 1106/19, 500 08 Hradec Králové, LS Plasy, Žebnická 7, 331 01 Plasy

Na vědomí (po nabytí právní moci):

- Celní úřad pro Plzeňský kraj, Antonína Uxy 945/11, 301 00 Plzeň
- Město Kaznějov, Ke Škále 220, 331 51 Kaznějov

vlastní 221.1.5 A/5

KRAJSKÝ ÚŘAD PLZEŇSKÉHO KRAJE
ODBOR ŽIVOTNÍHO PROSTŘEDÍ
Škroupova 18, 306 13 Plzeň

Naše č. j.: PK-ŽP/18347/17
Spis. zn.: ZN/4023/ŽP/17
Počet listů: 3
Počet příloh: 0
Počet listů příloh: 0

Vyřizuje:
Tel.:
E-mail:

Datum: 8. 12. 2017

Dle rozdělení

ROZHODNUTÍ

Krajský úřad Plzeňského kraje, odbor životního prostředí (*dále též „krajský úřad“*), jako správní orgán věcně a místně příslušný podle § 67 odst. 1 písm. g) zákona č. 129/2000 Sb., o krajích (krajské zřízení) v platném znění, § 47 odst. 1 písm. b) zákona č. 289/1995 Sb., o lesích a o změně a doplnění některých zákonů (*dále jen „lesní zákon“*) v platném znění a podle § 48a odst. 1 písm. b) lesního zákona příslušný k vydání rozhodnutí o odnětí lesních pozemků plnění funkcí lesa o výměře 1 ha a více a o výši poplatků za odnětí


rozhodl

o žádosti společnosti LB MINERALS, s. r. o., IČO: 27994929, Tovární 431, 330 12 Horní Bříza, zastoupené jednatelem Ing. Ladislavem Matouškem (*dále též „žadatel“*) doručené dne 9. 11. 2017 o dočasné odnětí pozemků určených k plnění funkcí lesa (*dále též „PUPFL“*) za účelem postupující těžby surového kaolinu v dobývacím prostoru **Kaznějov I** takto:

1. povoluje

podle § 13 odst. 1 lesního zákona

dočasné odnětí pozemků určených k plnění funkcí lesa

pro těžbu surového kaolinu v dobývacím prostoru Kaznějov I v k. ú. Kaznějov na dobu 30 let v rozmezí od **1. 1. 2018 do 31. 12. 2047** o celkové výměře  ha. Dočasným odnětím jsou dotčeny níže uvedené lesní pozemky:

Obec Kaznějov, katastrální území Kaznějov

Číslo LV	Jméno (název) a adresa vlastníka PUPFL	původní parcela p.p.č.	odnětí m ²	
			p.p.č.	výměra
47	ČR – Lesy České republiky, s. p.	1259/1	1259/174	
Celkem:				

Označení pozemků dle Geometrického plánu čís.: 1440-273/2017 odsouhlaseného dne 30. 8. 2017 Katastrálním úřadem pro Plzeňský kraj, Katastrálním pracovištěm Kralovice pod číslem: PGP-290/2017-435 (ve spisu jako příloha žádosti č. 4) a Účelové důlní mapy stavu KN DP Kaznějov I s vyznačením etap odnětí z PUPFL doplněné ke dni 7. 11. 2017 ev. číslo: 35 311 021 (ve spisu jako příloha žádosti č. 3).

2. u k l á d á

podle § 16 odst. 2 písm. f) lesního zákona žadateli tato **opatření v zájmu ochrany pozemků určených k plnění funkcí lesa:**

- dodržovat základní povinnosti ochrany PUPFL uvedené v § 13 lesního zákona,
- před zahájením odlesnění řádně vytyčit a vyznačit hranice pozemků nebo jejich částí, pro které bylo dočasné odnětí povoleno, a to za spoluúčasti zástupce vlastníka,
- započít s odlesněním až po nabytí právní moci rozhodnutí podle zvláštních předpisů k dalšímu využití PUPFL a v činnosti postupovat po dohodě s vlastníkem lesních pozemků (odborným lesním hospodářem),
- provést pro rekultivační účely skrývku půdy z odlesněné plochy a deponovat ji na místě dohodnutém s vlastníkem pozemků,
- před uplynutím doby dočasného odnětí provést na odňatých pozemcích půdní úpravy a rekultivace podle plánu rekultivace (Souhrnný plán sanace a rekultivace DP Kaznějov I ev. č.: 35 720 004).

3. s t a n o v í

podle § 17 odst. 1 lesního zákona **poplatek za dočasné odnětí pozemků určených k plnění funkcí lesa**, který je žadatel povinen zaplatit u dočasného odnětí do 31.12 kalendářního roku, v němž odnětí trvá (v letech 2018 – 2047 včetně). Celkový poplatek činí [redacted] - Kč.

Rozdělení poplatku dle § 17 odst. 4 zákona o lesích:

40% - je příjmem rozpočtu obce dle katastrální příslušnosti a může být použit jen pro zlepšení životního prostředí v obci nebo pro zachování lesa, **60%** - připadá Státnímu fondu životního prostředí.

Přehled ročních poplatků stanovených od 1. 1. 2018 do 31. 12. 2047:

Období	Roční poplatek (Kč)	z toho SFŽP (60%) (Kč)	z toho Obec Kaznějov (40 %) (Kč)
01/2018 – 12/2047			

Poplatek za dočasné odnětí bude převeden na účet Celního úřadu pro Plzeňský kraj, č.ú. 8758-7721361/0710, konstantní symbol 1148, variabilní symbol 27994929. Nedodržení lhůty splatnosti bude penalizováno Celním úřadem pro Plzeňský kraj.

Uvedené podmínky se ukládají žadatel:

**LB MINERALS, s.r.o.
Tovární 431
330 12 Horní Bříza
IČO: 27994929**

Podle § 27 odst. 1 písm. a) zákona č. 500/2004 Sb., správní řád (*dále jen „správní řád“*) ve znění pozdějších předpisů jsou účastníky řízení:

- LB MINERALS, s. r. o., IČO: 27994929, Horní Bříza 431, 330 12 Horní Bříza
- ČR - Lesy České republiky, s. p., IČO: 42196451, Přemyslova 1106/19, Nový Hradec Králové, 500 08 Hradec Králové 8

O d ů v o d n ě n í

Rozhodnutí o odnětí pozemků plnění funkcí lesa je výjimkou ze zákazu využívat tyto pozemky k jiným účelům (§ 13 odst. 1 lesního zákona).

Podáním doručeným dne 9. 11. 2016 požádala společnost LB MINERALS, s. r. o., Tovární 431, 330 12 Horní Bříza, zastoupená jednatelem společnosti Ing. Ladislavem Matouškem o vydání rozhodnutí o dočasném odnětí PUPFL podle § 16 odst. 1 lesního zákona pro

těžbu surového kaolinu v dobývacím prostoru Kaznějov I v k. ú. Kaznějov, (obec Kaznějov).

Žádost o odnětí byla doložena souhlasem vlastníka PUPFL a náležitostmi podle vyhlášky č. 77/1996 Sb., o náležitostech žádosti o odnětí nebo omezení a podrobnostech o ochraně pozemků určených k plnění funkcí lesa.

Pod povrchem lesních porostů jsou zásoby surového kaolinu a plocha dobývacího prostoru je určena k dočasnému vynětí v souladu s lesním zákonem.

Nárok vlastníků pozemků na úhradu ztráty z předčasné likvidace lesního porostu a na zvýšené provozní náklady podle § 21 odst. 2 a 3 lesního zákona není vydáním tohoto rozhodnutí dotčen.

O postupu odlesnění se dohodne žadatel s vlastníkem lesa (odborným lesním hospodářem). U pozemků dočasně odňatých dochází k opětovnému využití plnění funkcí lesa dnem oznámení žadatele Krajskému úřadu Plzeňského kraje o skončení jiného využití a o zabezpečení opatření uvedených v § 4 odst. 1 vyhlášky č. 77/1996 Sb.

Poplatek za odnětí byl stanoven krajským úřadem v souladu s příslušnými ustanoveními lesního zákona. Výše poplatku byla stanovena podle přílohy k lesnímu zákonu s použitím průměrné ceny dřeva stanovené Ministerstvem zemědělství v době vydání rozhodnutí, tj. pro rok 2017 ve výši ████████ Kč/m³. Poplatek se platí na účet Celního úřadu pro Plzeňský kraj. Splatnost poplatku je uvedena v § 18 lesního zákona.

Platnost rozhodnutí o dočasném odnětí zaniká podle § 16 odst. 5 písm. b) lesního zákona uplynutím doby, na kterou bylo rozhodnutí vydáno. Případnou žádost o prodloužení doby platnosti rozhodnutí je nutno podat orgánu státní správy lesů, který rozhodnutí vydal, a to před uplynutím doby jeho platnosti.

Podle ustanovení § 13 odst. 1 lesního zákona musí být veškeré pozemky určené k plnění funkcí lesa účelně obhospodařovány podle tohoto zákona, jejich využití k jiným účelům je zakázáno. O výjimce z tohoto zákazu rozhoduje orgán státní správy lesů na základě žádosti vlastníka lesního pozemku, nebo ve veřejném zájmu. Pokud je žadatelem jiný subjekt než vlastník dotčeného PUPFL, lze o odnětí nebo o omezení rozhodnout bez jeho souhlasu nebo proti jeho vůli jen v tom případě, pokud žadatel doloží existenci veřejného zájmu ve smyslu § 13 odst. 1 lesního zákona. O stanovení dobývacího prostoru Kaznějov I rozhodl Obvodní báňský úřad v Plzni pod č. j.: 1583/07/06/3/465/Dol/Liš ze dne 26. 07. 2007. Rozhodnutí nabylo právní moci dnem 14. 08. 2007. K návrhu dobývacího prostoru Kaznějov I vydalo Ministerstvo zemědělství ČR dne 30. 11. 2006 pod č. j.: 34838/06-16210 souhlasné ZÁVAZNÉ STANOVISKO. Jelikož se navrhovaný dobývací prostor dotýká PUPFL na ploše více než █████ ha, podmínkou vydaného souhlasu s dotčením PUPFL byla realizace postupného odlesňování PUPFL v maximálním rozsahu █████ ha ročně v předstihu před zahájením a postupem těžby.

Krajský úřad zjistil, že předložená žádost uvedenou podmínku splňuje. Další podmínka, kterou Ministerstvo zemědělství stanovilo v závazném stanovisku, se týká provádění lesnické rekultivace. V rámci své činnosti krajský úřad shledal, že lesnické rekultivace probíhají v dobývacím prostoru bezprostředně v návaznosti na etapy uložení inertních materiálů do vytěžených prostorů. Navržená a probíhající rekultivace je tady podle

ustanovení § 2 odst. 4 správního řádu v souladu s veřejným zájmem na zachování lesa.

Ve schváleném dobývacím prostoru se nalézají zásoby surového kaolinu, které mají být postupně odtěženy. V rámci postupného odtěžení PUPFL předložil žadatel žádost k odnětí částí lesních porostů, které je již 8. etapou odnímání PUPFL v DP Kaznějov I. Jak je výše uvedeno, dočasné vynětí PUPFL probíhá v souladu s lesním zákonem.

Proto bylo rozhodnuto tak, jak je ve výroku uvedeno.

Poučení

Proti tomuto rozhodnutí lze podat ve lhůtě do 15 dnů ode dne jeho oznámení odvolání k Ministerstvu zemědělství podáním učiněným u Krajského úřadu Plzeňského kraje.



Rozdělovník

Účastník řízení (na dodejku):

LB MINERALS, s.r.o., Tovární 431, 330 12 Horní Bříza

Lesy České republiky, s. p., Přemyslova 1106/19, Nový Hradec Králové, 500 08 Hradec Králové 8

Dotčený orgán (po nabytí právní moci):

Městský úřad Kralovice, Odbor životního prostředí, Markova tř. 2, 331 41 Kralovice

Ostatní (po nabytí právní moci):

Celní úřad pro Plzeňský kraj, Antonína Uxy 945/11, Plzeň 3-Jižní Předměstí, 301 00 Plzeň 1

KRAJSKÝ ÚŘAD PLZEŇSKÉHO KRAJE
ODBOR ŽIVOTNÍHO PROSTŘEDÍ
Škroupova 18, 306 13 Plzeň

Naše č. j.: PK-ŽP/18971/18
Spis. zn.: ZN/3087/ŽP/18
Počet listů: 3
Počet příloh: 0
Počet listů příloh: 0

Dle rozdělovníku

Vyřizuje:
Tel.:
E-mail:

Datum: 23. 10. 2018

ROZHODNUTÍ

Krajský úřad Plzeňského kraje, Odbor životního prostředí (*dále též „krajský úřad“*), jako správní orgán věcně a místně příslušný podle § 67 odst. 1 písm. g) zákona č. 129/2000 Sb., o krajích (krajské zřízení) v platném znění, § 47 odst. 1 písm. b) zákona č. 289/1995 Sb., o lesích a o změně a doplnění některých zákonů (*dále též „lesní zákon“*) v platném znění a podle § 48a odst. 1 písm. b) lesního zákona příslušný k vydání rozhodnutí o odnětí lesních pozemků plnění funkcí lesa o výměře [REDACTED] ha a více a o výši poplatků za odnětí

rozhodl

o žádosti společnosti LB MINERALS, s. r. o., IČO: 27994929, Tovární 431, 330 12 Horní Bříza, zastoupené jednatelem Ing. Ladislavem Matouškem (*dále též „žadatel“*) doručené dne 26. 9. 2018 o dočasné odnětí pozemků určených k plnění funkcí lesa (*dále též „PUPFL“*) za účelem postupující těžby surového kaolinu v dobývacím prostoru **Kaznějov I** takto:

1. povoluje

podle § 13 odst. 1 lesního zákona

dočasné odnětí pozemků určených k plnění funkcí lesa

pro těžbu surového kaolinu v dobývacím prostoru **Kaznějov I** v k. ú. **Kaznějov** na dobu od **1. 1. 2019 do 31. 12. 2048** o celkové výměře [REDACTED] ha. Dočasným odnětím jsou dotčeny níže uvedené lesní pozemky:

Obec Kaznějov, katastrální území Kaznějov

Číslo LV	Jméno (název) a adresa vlastníka PUPFL	původní parcela p.p.č.	odnětí m ²	
			p.p.č.	výměra
47	ČR – Lesy České republiky, s. p.	1259/1	1259/175	
Celkem:				

Označení pozemků dle Geometrického plánu čís.: 1459-193/2018 odsouhlaseného dne 17. 7. 2018 Katastrálním úřadem pro Plzeňský kraj, Katastrálním pracovištěm Kralovice pod číslem: PGP-241/2018-435 (ve spisu jako příloha žádosti č. 4) a Účelové důlní mapy stavu KN DP Kaznějov I s vyznačením etap odnětí z PUPFL doplněné ke dni 15. 9. 2018 ev. číslo: 35 311 021 (ve spisu jako příloha žádosti č. 3).

2. u k l á d á

podle § 16 odst. 2 písm. f) lesního zákona žadateli tato **opatření v zájmu ochrany pozemků určených k plnění funkcí lesa**:

- a) před zahájením odlesnění řádně vytyčit a vyznačit hranice pozemků nebo jejich částí, pro které bylo dočasné odnětí povoleno, a to za spoluúčasti zástupce vlastníka,
- b) započít s odlesněním až po nabytí právní moci rozhodnutí podle zvláštních předpisů k dalšímu využití PUPFL a v činnosti postupovat po dohodě s vlastníkem lesních pozemků (resp. jeho odborným lesním hospodářem),
- c) provést pro rekultivační účely skrývku půdy z odlesněné plochy a deponovat ji na místě dohodnutém s vlastníkem pozemků,
- d) před uplynutím doby dočasného odnětí provést na odňatých pozemcích půdní úpravy a rekultivace podle plánu rekultivace (Souhrnný plán sanace a rekultivace DP Kaznějov I ev. č.: 35 720 004).

3. s t a n o v í

podle § 17 odst. 1 lesního zákona **poplatek za dočasné odnětí pozemků určených k plnění funkcí lesa**, který je žadatel povinen zaplatit u dočasného odnětí do 31.12 kalendářního roku, v němž odnětí trvá (v letech 2019 – 2048 včetně). Celkový poplatek činí [redacted] Kč.

Rozdělení poplatku dle § 17 odst. 4 zákona o lesích:

40% - je příjmem rozpočtu obce dle katastrální příslušnosti a může být použit jen pro zlepšení životního prostředí v obci nebo pro zachování lesa, **60%** - připadá Státnímu fondu životního prostředí.

Přehled ročních poplatků stanovených od 1. 1. 2019 do 31. 12. 2048:

Období	Roční poplatek (Kč)	z toho SFŽP (60%) (Kč)	z toho Obec Kaznějov (40 %) (Kč)
01/2019 – 12/2048			

Poplatek za dočasné odnětí bude převeden na účet Celního úřadu pro Plzeňský kraj, č. ú.: 8758-7721361/0710, konstantní symbol 1148, variabilní symbol 27994929. Nedodržení lhůty splatnosti bude penalizováno Celním úřadem pro Plzeňský kraj.

Uvedené podmínky se ukládají žadateli:

LB MINERALS, s.r.o.
Tovární 431
330 12 Horní Bříza
IČO: 27994929

Podle § 27 odst. 1 písm. a) zákona č. 500/2004 Sb., správní řád (dále jen „správní řád“) ve znění pozdějších předpisů jsou účastníky řízení:

- LB MINERALS, s. r. o., IČO: 27994929, Horní Bříza 431, 330 12 Horní Bříza
- ČR - Lesy České republiky, s. p., IČO: 42196451, Přemyslova 1106/19, Nový Hradec Králové, 500 08 Hradec Králové 8

O d ů v o d n ě n í

Rozhodnutí o odnětí pozemků plnění funkcí lesa je výjimkou ze zákazu využívat tyto pozemky k jiným účelům (§ 13 odst. 1 lesního zákona).

Podáním doručeným dne 26. 9. 2018 požádala společnost LB MINERALS, s. r. o., Tovární 431, 330 12 Horní Bříza, zastoupená jednatelem společnosti Ing. Ladislavem Matouškem o vydání rozhodnutí o dočasném odnětí PUPFL podle § 16 odst. 1 lesního zákona pro

těžbu surového kaolinu v dobývacím prostoru Kaznějov I v k. ú. Kaznějov, (obec Kaznějov).

Žádost o odnětí byla doložena souhlasem vlastníka PUPFL a náležitostmi podle vyhlášky č. 77/1996 Sb., o náležitostech žádosti o odnětí nebo omezení a podrobnostech o ochraně pozemků určených k plnění funkcí lesa.

Pod povrchem lesních porostů jsou zásoby surového kaolinu a plocha dobývacího prostoru je určena k dočasnému odnětí v souladu s lesním zákonem. Zájem na dotěžení ložiska vyhrazeného nerostu je v tomto případě nadřazen zájmu na plnění funkcí lesa na daném pozemku.

Nárok vlastníků pozemků na úhradu ztráty z předčasné likvidace lesního porostu a na úhradu případných zvýšených provozních nákladů podle § 21 odst. 2 a 3 lesního zákona není vydáním tohoto rozhodnutí dotčen.

O postupu odlesnění se dohodne žadatel s vlastníkem lesa (odborným lesním hospodářem). U pozemků dočasně odňatých dochází k opětovnému využití plnění funkcí lesa dnem oznámení žadatele Krajskému úřadu Plzeňského kraje o skončení jiného využití a o zabezpečení opatření uvedených v § 4 odst. 1 vyhlášky č. 77/1996 Sb.

Poplatek za odnětí byl stanoven krajským úřadem v souladu s příslušnými ustanoveními lesního zákona. Výše poplatku byla stanovena podle přílohy k lesnímu zákonu s použitím průměrné ceny dřeva stanovené Ministerstvem zemědělství v době vydání rozhodnutí, tj. pro rok 2018 ve výši ████████ Kč/m³. Poplatek se platí na účet Celního úřadu pro Plzeňský kraj. Splatnost poplatku je uvedena v § 18 lesního zákona.

Platnost rozhodnutí o dočasném odnětí zaniká podle § 16 odst. 5 písm. b) lesního zákona uplynutím doby, na kterou bylo rozhodnutí vydáno. Případnou žádost o prodloužení doby platnosti rozhodnutí je nutno podat orgánu státní správy lesů, který rozhodnutí vydal, a to před uplynutím doby jeho platnosti.

Podle ustanovení § 13 odst. 1 lesního zákona musí být veškeré pozemky určené k plnění funkcí lesa účelně obhospodařovány podle tohoto zákona, jejich využití k jiným účelům je zakázáno. O výjimce z tohoto zákazu rozhoduje orgán státní správy lesů na základě žádosti vlastníka lesního pozemku, nebo ve veřejném zájmu. Pokud je žadatelem jiný subjekt než vlastník dotčeného PUPFL, lze o odnětí nebo o omezení rozhodnout bez jeho souhlasu nebo proti jeho vůli jen v tom případě, pokud žadatel doloží existenci veřejného zájmu ve smyslu § 13 odst. 1 lesního zákona. O stanovení dobývacího prostoru Kaznějov I rozhodl Obvodní báňský úřad v Plzni pod č. j.: 1583/07/06/3/465/Dol/Liš ze dne 26. 07. 2007. Rozhodnutí nabylo právní moci dnem 14. 08. 2007. K návrhu dobývacího prostoru Kaznějov I vydalo Ministerstvo zemědělství ČR dne 30. 11. 2006 pod č. j.: 34838/06-16210 souhlasné ZÁVAZNÉ STANOVISKO. Jelikož se navrhovaný dobývací prostor dotýká PUPFL na ploše více než ████████ ha, podmínkou vydaného souhlasu s dotčením PUPFL byla realizace postupného odlesňování PUPFL v maximálním rozsahu ████████ ha ročně v předstihu před zahájením a postupem těžby.

Krajský úřad zjistil, že předložená žádost uvedenou podmínku splňuje. Další podmínka, kterou Ministerstvo zemědělství stanovilo v závazném stanovisku, se týká provádění lesnické rekultivace. V rámci své činnosti krajský úřad shledal, že lesnické rekultivace

probíhají v dobývacím prostoru bezprostředně v návaznosti na etapy uložení inertních materiálů do vytěžených prostorů. Navržená a probíhající rekultivace je tady podle ustanovení § 2 odst. 4 správního řádu v souladu s veřejným zájmem na zachování lesa.

Při vlastním užívání pozemku pro daný účel (těžba kaolinu) je pak nutné dodržovat příslušná ustanovení lesního zákona a zejména neohrozit sousední lesní porosty.

Ve schváleném dobývacím prostoru se nalézají zásoby surového kaolinu, které mají být postupně odtěženy. V rámci postupného odtěžení PUPFL předložil žadatel žádost k odnětí částí lesních porostů, které je již 9. etapou odnímání PUPFL v DP Kaznějov I. Jak je výše uvedeno, dočasné odnětí PUPFL probíhá v souladu s lesním zákonem.

Proto bylo rozhodnuto tak, jak je ve výroku uvedeno.

Poučení

Proti tomuto rozhodnutí lze podat ve lhůtě do 15 dnů ode dne jeho oznámení odvolání k Ministerstvu zemědělství podáním učiněným u Krajského úřadu Plzeňského kraje.



Rozdělovník

Účastník řízení (na dodejku):

LB MINERALS, s.r.o., Tovární 431, 330 12 Horní Bříza

Lesy České republiky, s. p., Přemyslova 1106/19, Nový Hradec Králové, 500 08 Hradec Králové 8

Dotčený orgán (po nabytí právní moci):

Městský úřad Kralovice, Odbor životního prostředí, Markova tř. 2, 331 41 Kralovice

Ostatní (po nabytí právní moci):

Celní úřad pro Plzeňský kraj, Antonína Uxy 945/11, Plzeň 3-Jižní Předměstí, 301 00
Plzeň 1

KRAJSKÝ ÚŘAD PLZEŇSKÉHO KRAJE
ODBOR ŽIVOTNÍHO PROSTŘEDÍ
Škroupova 18, 306 13 Plzeň

Naše č. j.: PK-ŽP/9028/19
Spis. zn.: ZN/1459/ŽP/19
Počet listů: 3
Počet příloh: 0
Počet listů příloh: 0

Dle rozdělovníku

Vyřizuje:
Tel.:
E-mail:

Datum: 15. 7. 2019

ROZHODNUTÍ

Krajský úřad Plzeňského kraje, Odbor životního prostředí (*dále též „krajský úřad“*), jako správní orgán věcně a místně příslušný podle § 67 odst. 1 písm. g) zákona č. 129/2000 Sb., o krajích (krajské zřízení) v platném znění, § 47 odst. 1 písm. b) zákona č. 289/1995 Sb., o lesích a o změně a doplnění některých zákonů (*dále též „lesní zákon“*) v platném znění a podle § 48a odst. 1 písm. b) lesního zákona příslušný k vydání rozhodnutí o odnětí lesních pozemků plnění funkcí lesa o výměře ■ha a více a o výši poplatků za odnětí

rozhodl

o žádosti společnosti LB MINERALS, s. r. o., IČO: 27994929, Tovární 431, 330 12 Horní Bříza, zastoupené jednatelem Ing. Ladislavem Matouškem (*dále též „žadatel“*) doručené dne 21. 6. 2019 o dočasné odnětí pozemků určených k plnění funkcí lesa (*dále též „PUPFL“*) za účelem postupující těžby surového kaolinu v dobývacím prostoru **Kaznějov I a Kaznějov II** takto:

1. povoluje

podle § 13 odst. 1 lesního zákona

dočasné odnětí pozemků určených k plnění funkcí lesa

pro těžbu surového kaolinu v dobývacím prostoru **Kaznějov I** v k. ú. **Kaznějov** na dobu od **1. 9. 2019 do 31. 8. 2049** o celkové výměře ■ha. Dočasným odnětím jsou dotčeny níže uvedené lesní pozemky:

Obec Kaznějov, katastrální území Kaznějov

Číslo LV	Jméno (název) a adresa vlastníka PUPFL	Druh pozemku	odnětí m ²	
			p.p.č.	výměra
47	ČR – Lesy České republiky, s. p.	lesní pozemek	1259/178 1259/179 1260/7	
		ostatní plocha	1299/5	
Celkem:				

Označení pozemků dle Geometrického plánu čís.: 1483-32/2019 odsouhlaseného dne 5. 3. 2019 Katastrálním úřadem pro Plzeňský kraj, Katastrálním pracovištěm Kralovice pod číslem: PGP-90/2019-435 (ve spisu jako příloha žádosti č. 4) a Účelové důlní mapy stavu KN DP Kaznějov I, DP Kaznějov II s vyznačením etap odnětí z PUPFL doplněné ke dni 14. 6. 2019 ev. číslo: 35 311 021 (ve spisu jako příloha žádosti č. 3).

2. u k l á d á

podle § 16 odst. 2 písm. f) lesního zákona žadateli tato **opatření v zájmu ochrany pozemků určených k plnění funkcí lesa:**

- a) před zahájením odlesnění řádně vytyčit a vyznačit hranice pozemků nebo jejich částí, pro které bylo dočasné odnětí povoleno, a to za spoluúčasti zástupce vlastníka,
- b) započít s odlesněním až po nabytí právní moci rozhodnutí podle zvláštních předpisů k dalšímu využití PUPFL a v činnosti postupovat po dohodě s vlastníkem lesních pozemků (resp. jeho odborným lesním hospodářem),
- c) provést pro rekultivační účely skrývku půdy z odlesněné plochy a deponovat ji na místě dohodnutém s vlastníkem pozemků,
- d) před uplynutím doby dočasného odnětí provést na odňatých pozemcích půdní úpravy a rekultivace podle předloženého plánu rekultivace (Souhrnný plán sanace a rekultivace v DP Kaznějov I a Souhrnný plán sanace a rekultivace v DP Kaznějov II – Revize 2010).

3. s t a n o v í

podle § 17 odst. 1 lesního zákona **poplatek za dočasné odnětí pozemků určených k plnění funkcí lesa**, který je žadatel povinen zaplatit u dočasného odnětí do 31.12 kalendářního roku, v němž odnětí trvá (v letech 2019 – 2049 včetně). Celkový poplatek činí [redacted] Kč.

Rozdělení poplatku dle § 17 odst. 4 zákona o lesích:

40% - je příjmem rozpočtu obce dle katastrální příslušnosti a může být použit jen pro zlepšení životního prostředí v obci nebo pro zachování lesa, **60%** - připadá Státnímu fondu životního prostředí.

Přehled ročních poplatků stanovených od 1. 9. 2019 do 31. 8. 2049:

Období	Roční poplatek (Kč)	z toho SFŽP (60%) (Kč)	z toho Obec Kaznějov (40 %) (Kč)
09/2019 – 12/2019			
2020 - 2048			
01/2049 – 08/2049			

Poplatek za dočasné odnětí bude převeden na účet Celního úřadu pro Plzeňský kraj, č. ú.: 8758-7721361/0710, konstantní symbol 1148, variabilní symbol 27994929. Nedodržení lhůty splatnosti bude penalizováno Celním úřadem pro Plzeňský kraj.

Uvedené podmínky se ukládají žadateli:

**LB MINERALS, s.r.o.
Tovární 431
330 12 Horní Bříza
IČO: 27994929**

Podle § 27 odst. 1 písm. a) zákona č. 500/2004 Sb., správní řád (dále jen „správní řád“) ve znění pozdějších předpisů jsou účastníky řízení:

- LB MINERALS, s. r. o., IČO: 27994929, Horní Bříza 431, 330 12 Horní Bříza
- ČR - Lesy České republiky, s. p., IČO: 42196451, Přemyslova 1106/19, Nový Hradec Králové, 500 08 Hradec Králové 8

O d ů v o d n ě n í

Rozhodnutí o odnětí pozemků plnění funkcí lesa je výjimkou ze zákazu využívat tyto pozemky k jiným účelům (§ 13 odst. 1 lesního zákona).

Podáním doručeným dne 21. 6. 2019 požádala společnost LB MINERALS, s. r. o., Tovární 431, 330 12 Horní Bříza, zastoupená jednatelem společnosti Ing. Ladislavem Matouškem o vydání rozhodnutí o dočasném odnětí PUPFL podle § 16 odst. 1 lesního zákona pro

těžbu surového kaolinu v dobývacím prostoru Kaznějov I a Kaznějov II v k. ú. Kaznějov, (obec Kaznějov).

Žádost o odnětí byla doložena souhlasem vlastníka PUPFL a náležitostmi podle vyhlášky č. 77/1996 Sb., o náležitostech žádosti o odnětí nebo omezení a podrobnostech o ochraně pozemků určených k plnění funkcí lesa.

Pod povrchem lesních porostů jsou zásoby surového kaolinu a plocha dobývacího prostoru je určena k dočasnému odnětí v souladu s lesním zákonem. Zájem na dotěžení ložiska vyhrazeného nerostu je v tomto případě nadřazen zájmu na plnění funkcí lesa na daném pozemku.

Nárok vlastníků pozemků na úhradu ztráty z předčasné likvidace lesního porostu a na úhradu případných zvýšených provozních nákladů podle § 21 odst. 2 a 3 lesního zákona není vydáním tohoto rozhodnutí dotčen.

O postupu odlesnění se dohodne žadatel s vlastníkem lesa (odborným lesním hospodářem). U pozemků dočasně odňatých dochází k opětovnému využití plnění funkcí lesa dnem oznámení žadatele Krajskému úřadu Plzeňského kraje o skončení jiného využití a o zabezpečení opatření uvedených v § 4 odst. 1 vyhlášky č. 77/1996 Sb.

Poplatek za odnětí byl stanoven krajským úřadem v souladu s příslušnými ustanoveními lesního zákona. Výše poplatku byla stanovena podle přílohy k lesnímu zákonu s použitím průměrné ceny dřeva stanovené Ministerstvem zemědělství v době vydání rozhodnutí, tj. pro rok 2019 ve výši ■■■■ Kč/m³. Poplatek se platí na účet Celního úřadu pro Plzeňský kraj. Splatnost poplatku je uvedena v § 18 lesního zákona.

Dle přílohy lesního zákona je poplatek stanoven za odnětí lesních pozemků, v případě pozemku p. č. 1299/5 v k. ú. Kaznějov (druh pozemku ostatní plocha) o výměře ■■■■ ha nebyl tedy poplatek předepsán.

Platnost rozhodnutí o dočasném odnětí zaniká podle § 16 odst. 5 písm. b) lesního zákona uplynutím doby, na kterou bylo rozhodnutí vydáno. Případnou žádost o prodloužení doby platnosti rozhodnutí je nutno podat orgánu státní správy lesů, který rozhodnutí vydal, a to před uplynutím doby jeho platnosti.

Podle ustanovení § 13 odst. 1 lesního zákona musí být veškeré pozemky určené k plnění funkcí lesa účelně obhospodařovány podle tohoto zákona, jejich využití k jiným účelům je zakázáno. O výjimce z tohoto zákazu rozhoduje orgán státní správy lesů na základě žádosti vlastníka lesního pozemku, nebo ve veřejném zájmu. Pokud je žadatelem jiný subjekt než vlastník dotčeného PUPFL, lze o odnětí nebo o omezení rozhodnout bez jeho souhlasu nebo proti jeho vůli jen v tom případě, pokud žadatel doloží existenci veřejného zájmu ve smyslu § 13 odst. 1 lesního zákona. O stanovení dobývacího prostoru Kaznějov I rozhodl Obvodní báňský úřad v Plzni pod č. j.: 1583/07/06/3/465/Dol/Liš ze dne 26. 7. 2007. Rozhodnutí nabylo právní moci dne 14. 08. 2007. K návrhu dobývacího prostoru Kaznějov I vydalo Ministerstvo zemědělství ČR dne 30. 11. 2006 pod č. j.: 34838/06-16210 souhlasné závazné stanovisko. O stanovení dobývacího prostoru Kaznějov II rozhodl Obvodní báňský úřad v Plzni pod č. j.: SBS 22924/2011/3 ze dne 31. 8. 2011. Rozhodnutí nabylo právní moci dne 20. 9. 2011. K návrhu dobývacího prostoru Kaznějov II vydalo Ministerstvo zemědělství ČR souhlasná závazná stanoviska č. j.: 35740/08-16210

ze dne 30. 1. 2009 a č. j.: 37981/2010-16210 ze dne 30. 12. 2010.

Při vlastním užívání pozemku pro daný účel (těžba kaolinu) je pak nutné dodržovat příslušná ustanovení lesního zákona a zejména neohrozit sousední lesní porosty.

Ve schváleném dobývacím prostoru se nalézají zásoby surového kaolinu, které mají být postupně odtěženy. V rámci postupného odtěžení předložil žadatel žádost k odnětí částí lesních porostů, které je již 10. etapou odnímání PUPFL v DP Kaznějov I a Kaznějov II. Jak je výše uvedeno, dočasné odnětí PUPFL probíhá v souladu s lesním zákonem.

Proto bylo rozhodnuto tak, jak je ve výroku uvedeno.

Poučení

Proti tomuto rozhodnutí lze podat ve lhůtě do 15 dnů ode dne jeho oznámení odvolání k Ministerstvu zemědělství podáním učiněným u Krajského úřadu Plzeňského kraje.


oddělení lesnictví a myslivosti

v zastoupení



Rozdělovník

Účastník řízení (na dodejku):

LB MINERALS, s.r.o., Tovární 431, 330 12 Horní Bříza

Lesy České republiky, s. p., Přemyslova 1106/19, Nový Hradec Králové, 500 08 Hradec Králové 8

Dotčený orgán (po nabytí právní moci):

Městský úřad Kralovice, Odbor životního prostředí, Markova tř. 2, 331 41 Kralovice

Ostatní (po nabytí právní moci):

Celní úřad pro Plzeňský kraj, Antonína Uxy 945/11, Plzeň 3-Jižní Předměstí, 301 00 Plzeň 1

MĚSTSKÝ ÚŘAD KRALOVICE

Markova 2, Kralovice PSČ 331 41

ODBOR ŽIVOTNÍHO PROSTŘEDÍ
pracoviště Manětínská 493, Kralovice PSČ 331 41



LCR0684226

VÁŠ DOPIS ZN.: LBM-30-1-089/2016
ZE DNE: 18.10.2016
ČJ.: OŽP/20267/16 Kral
SPIS. ZN.: OŽP/3187/2016 Kral
OPRÁVNĚNÁ
ÚŘEDNÍ OSOBA
TEL:
FAX:
E-MAIL:

DATUM: 25.10.2016

LB MINERALS, s.r.o.
Tovární 431, 330 12 Horní Bříza
VJ Kaznějov
Kaznějov 597, 331 51 Kaznějov

ROZHODNUTÍ

Městský úřad Kralovice, odbor životního prostředí jako orgán státní správy lesů, příslušný podle zákona č. 314/2002 Sb., o stanovení obcí s pověřeným obecním úřadem a stanovení obcí s rozšířenou působností a dle § 48 odst. 1 písm. d) zákona č. 289/1995 Sb., o lesích a o změně a doplnění některých zákonů (lesní zákon), ve znění pozdějších předpisů

povoluje

podle § 13 odst. 1 a § 15 odst. 1 lesního zákona

odnětí pozemků určených k plnění funkcí lesa,

dočasně na dobu 30 let, tj. ode dne 1.11.2016 do dne 31.10.2046 se vyjímá z pozemků určených k plnění funkcí lesa tento pozemek:

obec	katastr.území	p.č.	výměra v ha	vedený jako druh pozemku
Kaznějov	Kaznějov	1304/1		ostatní plocha (ostatní komunikace)

Označení pozemku je provedeno podle identifikace parcel z map KN katastrálního úřadu pro Plzeňský kraj a výpisu z katastru nemovitostí.

Označení účastníků dle § 27 odst. 1 zákona č. 500/2004 Sb., správní řád (dále jen „správní řád“):

- LB MINERALS, s.r.o., Tovární 431, 330 12 Horní Bříza, IČ 27994929
- Lesy České republiky, s.p., Přemyslova 1106/19, 500 08 Hradec Králové, IČ 42196451

Odůvodnění:


Žadatel, LB MINERALS, s.r.o., se sídlem Tovární 431, 330 12 Horní Bříza, požádal dne 21.10.2016 o dočasné odnětí pozemku p.č. 1304/1 v k.ú. Kaznějov z pozemků určených k plnění funkcí lesa. Tento pozemek je součástí dobývacího prostoru Kaznějov I, kde dochází k postupnému odnětí pozemků určených k plnění funkcí lesa, tak jak postupuje těžba surového kaolinu. Pozemek je vedený jako druh pozemku ostatní plocha, způsob využití ostatní komunikace, se způsobem ochrany pozemek určený k plnění funkcí lesa. Pozemek s tímto využitím je v lesním zákoně dle § 3 odst. 1 písm. b) zařazen do jiných pozemků, tudíž se na něj nevztahuje dle Přílohy k zákonu č. 289/1995 Sb. výpočet poplatku za odnětí lesních pozemků. Z těchto důvodů se poplatek za odnětí nestanovuje. K žádosti byl přiložen souhlas vlastníka pozemku s odnětím. Příslušnost správního orgánu k vydání rozhodnutí je dána tím, že jde o vynětí pozemků u pozemků do 1 ha.

Pozemek dočasně odňatý přestává být součástí pozemků určených k plnění funkcí lesa dnem 1.11.2016 a opětovně se stává pozemkem určeným k plnění funkcí lesa uplynutím lhůty, na kterou bylo rozhodnutí vydáno. Případnou žádost o prodloužení platnosti rozhodnutí je nutno podat u odboru životního prostředí MěÚ Kralovice před uplynutím uvedené doby.

Poučení:

Proti tomuto rozhodnutí může ve smyslu ustanovení § 81 správního řádu účastník řízení, který jím může být přímo dotčen, podat podle ustanovení § 83 odst. 1 správního řádu odvolání, ve kterém se uvede v jakém rozsahu se rozhodnutí napadá a dále namítaný rozpor s právními předpisy nebo nesprávnost rozhodnutí nebo řízení, jež mu předcházelo, ve lhůtě 15 dnů ode dne jeho oznámení ke Krajskému úřadu Plzeňského kraje podáním učiněným u Městského úřadu Kralovice, odboru životního prostředí.

Odvolání musí dle § 82 odst. 2 správního řádu obsahovat náležitosti uvedené v § 37 odst. 2 správního řádu a podává se s potřebným počtem stejnopisů shodným s počtem účastníků řízení a jeden stejnopis pro správní orgán. Nepodá-li účastník potřebný počet stejnopisů, vyhotoví je na jeho náklady Městský úřad Kralovice, odbor životního prostředí. Podané odvolání má v souladu s ustanovením § 85 odst. 1 správního řádu odkladný účinek. Odvolání jen proti odůvodnění rozhodnutí je nepřipustné.



Obdrží:

- LB MINERALS, s.r.o., Tovární 431, 330 12 Horní Bříza, VJ Plzeňsko, Kaznějov 597, 331 51 Kaznějov
- Lesy České republiky, s.p., Přemyslova 1106/19, 500 08 Hradec Králové, LS Plasy, Žebnická 7, 331 01 Plasy
vlastní 221.1.5 A/5

MĚSTSKÝ ÚŘAD KRALOVICE

Markova 2, Kralovice PSČ 331 41

ODBOR ŽIVOTNÍHO PROSTŘEDÍ pracoviště Manětínská 493, Kralovice PSČ 331 41

VÁŠ DOPIS ZN.: LBM-30-1-044/2016
ZE DNE: 4.4.2016
ČJ.: OŽP/6763/16 Kral
SPIS. ZN.: OŽP/1336/2016 Kral
OPRÁVNĚNÁ
ÚŘEDNÍ OSOBA
TEL.:
FAX:
E-MAIL:
DATUM: 15.4.2016

LB MINERALS, s.r.o.
Tovární 431, 330 12 Horní Bříza
VJ Kaznějov
Kaznějov 597, 331 51 Kaznějov

ROZHODNUTÍ

Městský úřad Kralovice, odbor životního prostředí jako orgán státní správy lesů, příslušný podle zákona č. 314/2002 Sb., o stanovení obcí s pověřeným obecním úřadem a stanovení obcí s rozšířenou působností a dle § 48 odst. 1 písm. d) zákona č. 289/1995 Sb., o lesích a o změně a doplnění některých zákonů (lesní zákon), ve znění pozdějších předpisů

povoluje

podle § 13 odst. 1 a § 15 odst. 1 lesního zákona

odnětí pozemků určených k plnění funkcí lesa,

dočasně na dobu 30 let, tj. ode dne 1.5.2016 do dne 30.4.2046 se vyjímá z pozemků určených k plnění funkcí lesa tento pozemek:

obec	katastr.území	p.č.	výměra v ha	vedený jako druh pozemku
Kaznějov	Kaznějov	1304/16		ostatní plocha (ostatní komunikace)

Označení pozemku je provedeno podle identifikace parcel z geometrického plánu č. 1323-122/2015 úředně ověřeného dne 1.6.2015 pod č. 139/2015 a odsouhlaseného Katastrálním úřadem pro Plzeňský kraj, katastrální pracoviště Kralovice dne 9.6.2015 pod číslem 136/2015-435.

Označení účastníků dle § 27 odst. 1 zákona č. 500/2004 Sb., správní řád (dále jen „správní řád“):

- LB MINERALS, s.r.o., Tovární 431, 330 12 Horní Bříza, IČ 27994929
- Lesy České republiky, s.p., Přemyslova 1106/19, 500 08 Hradec Králové, IČ 42196451

Odůvodnění:

Žadatel, LB MINERALS, s.r.o., se sídlem Tovární 431, 330 12 Horní Bříza, požádal dne 7.4.2016 o dočasné odnětí pozemku p.č. 1304/16 v k.ú. Kaznějov z pozemků určených k plnění funkcí lesa. Tento pozemek je součástí dobývacího prostoru Kaznějov I, kde dochází k postupnému odnětí pozemků určených k plnění funkcí lesa, tak jak postupuje těžba surového kaolinu. Pozemek je vedený jako druh pozemku ostatní plocha, způsob využití ostatní komunikace, se způsobem ochrany pozemek určený k plnění funkcí lesa. Pozemek s tímto využitím je v lesním zákoně dle § 3 odst. 1 písm. b) zařazen do jiných pozemků, tudíž se na něj nevztahuje dle Přílohy

k zákonu č. 289/1995 Sb. výpočet poplatku za odnětí lesních pozemků. Z těchto důvodů se poplatek za odnětí nestanovuje.

K žádosti byl přiložen souhlas vlastníka pozemku s odnětím.

Příslušnost správního orgánu k vydání rozhodnutí je dána tím, že jde o vynětí pozemků u pozemků do 1 ha.

Pozemek dočasně odňatý přestává být součástí pozemků určených k plnění funkcí lesa dnem 1.5.2016 a

opětovně se stává pozemkem určeným k plnění funkcí lesa uplynutím lhůty, na kterou bylo rozhodnutí vydáno.

Případnou žádost o prodloužení platnosti rozhodnutí je nutno podat u odboru životního prostředí MěÚ Kralovice před uplynutím uvedené doby.

Poučení:

Proti tomuto rozhodnutí může ve smyslu ustanovení § 81 správního řádu účastník řízení, který jím může být přímo dotčen, podat podle ustanovení § 83 odst. 1 správního řádu odvolání, ve kterém se uvede v jakém rozsahu se rozhodnutí napadá a dále namítaný rozpor s právními předpisy nebo nesprávnost rozhodnutí nebo řízení, jež mu předcházelo, ve lhůtě 15 dnů ode dne jeho oznámení ke Krajskému úřadu Plzeňského kraje podáním učiněným u Městského úřadu Kralovice, odboru životního prostředí.

Odvolání musí dle § 82 odst. 2 správního řádu obsahovat náležitosti uvedené v § 37 odst. 2 správního řádu a podává se s potřebným počtem stejnopisů shodným s počtem účastníků řízení a jeden stejnopis pro správní orgán. Nepodá-li účastník potřebný počet stejnopisů, vyhotoví je na jeho náklady Městský úřad Kralovice, odbor životního prostředí. Podané odvolání má v souladu s ustanovením § 85 odst. 1 správního řádu odkladný účinek. Odvolání jen proti odůvodnění rozhodnutí je nepřijatelné.

Obdrží:

- LB MINERALS, s.r.o., Tovární 431, 330 12 Horní Bříza, VJ Plzeňsko, Kaznějov 597, 331 51 Kaznějov

- Lesy České republiky, s.p., Přemyslova 1106/19, 500 08 Hradec Králové, LS Plasy, Žebnická 7, 331 01 Plasy

vlastní 221.1.5 A/5

MĚSTSKÝ ÚŘAD KRALOVICE

Markova 2, Kralovice PSČ 331 41

ODBOR ŽIVOTNÍHO PROSTŘEDÍ
pracoviště Manětínská 493, Kralovice PSČ 331 41

VÁŠ DOPIS ZN.: LBM-30-1-076/2016
ZE DNE: 2.9.2016
ČJ.: OŽP/17222/16 Kral
SPIS. ZN.: OŽP/2806/2016 Kral
OPRÁVNĚNÁ
ÚŘEDNÍ OSOBA
TEL.:
FAX:
E-MAIL:

DATUM: 8.9.2016

LB MINERALS, s.r.o.
Tovární 431, 330 12 Horní Bříza
VJ Kaznějov
Kaznějov 597, 331 51 Kaznějov

ROZHODNUTÍ

Městský úřad Kralovice, odbor životního prostředí jako orgán státní správy lesů, příslušný podle zákona č. 314/2002 Sb., o stanovení obcí s pověřeným obecním úřadem a stanovení obcí s rozšířenou působností a dle § 48 odst. 1 písm. d) zákona č. 289/1995 Sb., o lesích a o změně a doplnění některých zákonů (lesní zákon), ve znění pozdějších předpisů

povoluje

podle § 13 odst. 1 a § 15 odst. 1 lesního zákona

odněti pozemků určených k plnění funkcí lesa,

dočasně na dobu 30 let, tj. ode dne 1.10.2016 do dne 30.9.2046 se vyjímá z pozemků určených k plnění funkcí lesa tento pozemek:

obec	katastr.území	p.č.	výměra v ha	vedený jako druh pozemku
Kaznějov	Kaznějov	1637		ostatní plocha (ostatní komunikace)

Označení pozemku je provedeno podle identifikace parcel z map KN katastrálního úřadu pro Plzeňský kraj a výpisu z katastru nemovitostí.

Označení účastníků dle § 27 odst. 1 zákona č. 500/2004 Sb., správní řád (dále jen „správní řád“):

- LB MINERALS, s.r.o., Tovární 431, 330 12 Horní Bříza, IČ 27994929
- Lesy České republiky, s.p., Přemyslova 1106/19, 500 08 Hradec Králové, IČ 42196451

Odůvodnění:

Žadatel, LB MINERALS, s.r.o., se sídlem Tovární 431, 330 12 Horní Bříza, požádal dne 7.9.2016 o dočasné odněti pozemku p.č. 1637 v k.ú. Kaznějov z pozemků určených k plnění funkcí lesa. Tento pozemek je součástí dobývacího prostoru Kaznějov I, kde dochází k postupnému odněti pozemků určených k plnění funkcí lesa, tak jak postupuje těžba surového kaolinu. Pozemek je vedený jako druh pozemku ostatní plocha, způsob využití ostatní komunikace, se způsobem ochrany pozemek určený k plnění funkcí lesa. Pozemek s tímto využitím je v lesním zákoně dle § 3 odst. 1 písm. b) zařazen do jiných pozemků, tudíž se na něj nevztahuje dle Přílohy k zákonu č. 289/1995 Sb. výpočet poplatku za odněti lesních pozemků. Z těchto důvodů se poplatek za odněti nestanovuje. K žádosti byl přiložen souhlas vlastníka pozemku s odnětím.


Příslušnost správního orgánu k vydání rozhodnutí je dána tím, že jde o vynětí pozemků u pozemků do ha.

Pozemek dočasně odňatý přestává být součástí pozemků určených k plnění funkcí lesa dnem 1.10.2016 a opětovně se stává pozemkem určeným k plnění funkcí lesa uplynutím lhůty, na kterou bylo rozhodnutí vydáno. Případnou žádost o prodloužení platnosti rozhodnutí je nutno podat u odboru životního prostředí MěÚ Kralovice před uplynutím uvedené doby.

Poučení:

Proti tomuto rozhodnutí může ve smyslu ustanovení § 81 správního řádu účastník řízení, který jím může být přímo dotčen, podat podle ustanovení § 83 odst. 1 správního řádu odvolání, ve kterém se uvede v jakém rozsahu se rozhodnutí napadá a dále namítaný rozpor s právními předpisy nebo nesprávnost rozhodnutí nebo řízení, jež mu předcházelo, ve lhůtě 15 dnů ode dne jeho oznámení ke Krajskému úřadu Plzeňského kraje podáním učiněným u Městského úřadu Kralovice, odboru životního prostředí.

Odvolání musí dle § 82 odst. 2 správního řádu obsahovat náležitosti uvedené v § 37 odst. 2 správního řádu a podává se s potřebným počtem stejnopisů shodným s počtem účastníků řízení a jeden stejnopis pro správní orgán. Nepodá-li účastník potřebný počet stejnopisů, vyhotoví je na jeho náklady Městský úřad Kralovice, odbor životního prostředí. Podané odvolání má v souladu s ustanovením § 85 odst. 1 správního řádu odkladný účinek. Odvolání jen proti odůvodnění rozhodnutí je nepřijatelné.



Obdrželi:

- LB MINERALS, s.r.o., Tovární 431, 330 12 Horní Bříza, VJ Plzeňsko, Kaznějov 597, 331 51 Kaznějov
- Lesy České republiky, s.p., Přemyslova 1106/19, 500 08 Hradec Králové, LS Plasy, Žebnická 7, 331 01 Plasy
vlastní 221.1.5 A/5

KRAJSKÝ ÚŘAD PLZEŇSKÉHO KRAJE
ODBOR ŽIVOTNÍHO PROSTŘEDÍ
Škroupova 18, 306 13 Plzeň

Naše č. j.: PK-ŽP/1819119
Spis. zn.: ZN/4228/ŽP/19
Počet listů: 3
Počet příloh: 0
Počet listů příloh: 0

Vyřizuje:
Tel.:
E-mail:

Datum: 9. 1. 2020

Dle rozdělovníku

ROZHODNUTÍ

Krajský úřad Plzeňského kraje, Odbor životního prostředí (*dále též „krajský úřad“*), jako správní orgán věcně a místně příslušný podle § 67 odst. 1 písm. g) zákona č. 129/2000 Sb., o krajích (krajské zřízení) v platném znění, § 47 odst. 1 písm. b) zákona č. 289/1995 Sb., o lesích a o změně a doplnění některých zákonů (*dále též „lesní zákon“*) v platném znění a podle § 48a odst. 1 písm. b) lesního zákona příslušný k vydání rozhodnutí o odnětí lesních pozemků plnění funkcí lesa o výměře 1 ha a více a o výši poplatků za odnětí

rozhodl

o žádosti společnosti LB MINERALS, s. r. o., IČO: 27994929, Tovární 431, 330 12 Horní Bříza, zastoupené jednatelem Ing. Ladislavem Matouškem (*dále též „žadatel“*) doručené dne 9. 12. 2019 o dočasné odnětí pozemků určených k plnění funkcí lesa (*dále též „PUPFL“*) za účelem postupující těžby surového kaolinu v dobývacím prostoru **Kaznějov I** takto:

1. povoluje

podle § 13 odst. 1 lesního zákona

dočasné odnětí pozemků určených k plnění funkcí lesa

pro těžbu surového kaolinu v dobývacím prostoru **Kaznějov I** v k. ú. **Krašovice u Plzně** na dobu **do 31. 12. 2049** o celkové výměře **ha**. Dočasným odnětím jsou dotčeny níže uvedené pozemky určené k plnění funkcí lesa:

Obec Krašovice, katastrální území Krašovice u Plzně

Číslo LV	Jméno (název) a adresa vlastníka PUPFL	Druh pozemku	odnětí m ²	
			p.p.č.	výměra
118	ČR – Lesy České republiky, s. p.	lesní pozemek	530/9 531/24	
		ostatní plocha	538/4 539/6	
Celkem:				

Označení pozemků dle Geometrického plánu čis.: 299-70/2019 odsouhlaseného dne 4. 4. 2019 Katastrálním úřadem pro Plzeňský kraj, Katastrálním pracovištěm Kralovice pod číslem: PGP-245/2019-407 (ve spisu jako příloha žádosti č. 4) a Účelové důlní mapy stavu KN DP Kaznějov I, DP Kaznějov II s vyznačením etap odnětí z PUPFL doplněné ke dni 4. 12. 2019 ev. číslo: 35 311 021 (ve spisu jako příloha žádosti č. 3).

2. u k l á d á

podle § 16 odst. 2 písm. f) lesního zákona žadateli tato opatření v zájmu ochrany pozemků určených k plnění funkcí lesa:

- a) před zahájením odlesnění řádně vytyčit a vyznačit hranice pozemků nebo jejich částí, pro které bylo dočasné odnětí povoleno, a to za spoluúčasti zástupce vlastníka. Při odlesnění postupovat po dohodě s vlastníkem lesních pozemků (resp. jeho odborným lesním hospodářem),
- b) provést pro rekultivační účely skrývku půdy z odlesněné plochy a deponovat ji na místě dohodnutém s vlastníkem pozemků,
- c) před uplynutím doby dočasného odnětí provést na odňatých pozemcích půdní úpravy a rekultivace podle předloženého plánu rekultivace (Souhmný plán sanace a rekultivace v DP Kaznějov I).

3. s t a n o v í

podle § 17 odst. 1 lesního zákona **poplatek za dočasné odnětí pozemků určených k plnění funkcí lesa, který je žadatel povinen zaplatit u dočasného odnětí do 31.12 kalendářního roku, v němž odnětí trvá (v letech 2020 – 2049 včetně). Celkový poplatek činí [redacted] Kč.**

Rozdělení poplatku dle § 17 odst. 4 zákona o lesích:

40% - je příjmem rozpočtu obce dle katastrální příslušnosti a může být použit jen pro zlepšení životního prostředí v obci nebo pro zachování lesa, **60%** - připadá

Státnímu fondu životního prostředí.

Přehled ročních poplatků stanovených do 31. 12. 2049:

Období	Roční poplatek (Kč)	z toho SFŽP (60%) (Kč)	z toho Obec Krašovice (40 %) (Kč)
2020 - 2049			

Poplatek za dočasné odnětí bude převeden na účet Celního úřadu pro Plzeňský kraj, č. ú.: 8758-7721361/0710, konstantní symbol 1148, variabilní symbol 27994929. Nedodržení lhůty splatnosti bude penalizováno Celním úřadem pro Plzeňský kraj.

Uvedené podmínky se ukládají žadatel:

**LB MINERALS, s.r.o.
Tovární 431
330 12 Horní Bříza
IČO: 27994929**

Podle § 27 odst. 1 písm. a) zákona č. 500/2004 Sb., správní řád (dále jen „správní řád“) ve znění pozdějších předpisů jsou účastníky řízení:

- LB MINERALS, s. r. o., IČO: 27994929, Horní Bříza 431, 330 12 Horní Bříza
- ČR - Lesy České republiky, s. p., IČO: 42196451, Přemyslova 1106/19, Nový Hradec Králové, 500 08 Hradec Králové 8

O d ů v o d n ě n í

Rozhodnutí o odnětí pozemků plnění funkcí lesa je výjimkou ze zákazu využívat tyto pozemky k jiným účelům (§ 13 odst. 1 lesního zákona).

Podáním doručeným dne 9. 12. 2019 požádala společnost LB MINERALS, s. r. o., Tovární 431, 330 12 Horní Bříza, zastoupená jednatelem společnosti Ing. Ladislavem Matouškem o vydání rozhodnutí o dočasném odnětí PUPFL podle § 16 odst. 1 lesního zákona pro těžbu surového kaolinu v dobývacím prostoru Kaznějov I v k. ú. Krašovice u Plzně, (obec Krašovice).

Žádost o odnětí byla doložena souhlasem vlastníka PUPFL a náležitostmi podle vyhlášky č. 77/1996 Sb., o náležitostech žádosti o odnětí nebo omezení a podrobnostech o ochraně pozemků určených k plnění funkcí lesa.

Pod povrchem lesních porostů jsou zásoby surového kaolinu a plocha dobývacího prostoru je určena k dočasnému odnětí v souladu s lesním zákonem. Zájem na dotěžení ložiska vyhrazeného nerostu je v tomto případě nadřazen zájmu na plnění funkcí lesa na daných pozemcích určených k plnění funkcí lesa.

Nárok vlastníků pozemků na úhradu ztráty z předčasné likvidace lesního porostu a na úhradu případných zvýšených provozních nákladů podle § 21 odst. 2 a 3 lesního zákona není vydáním tohoto rozhodnutí dotčen.

Odlesnění smí být provedeno pouze v požadovaném rozsahu. O postupu odlesnění se dohodne žadatel s vlastníkem lesa (odborným lesním hospodářem). Z tohoto důvodu byla stanovena podmínka pod písm. a) druhého bodu výroku rozhodnutí. Jestliže k dalšímu využití lesních pozemků odňatých plnění funkcí lesa pro daný účel je třeba jiné rozhodnutí podle zvláštních předpisů, nesmí být započato s jejich odlesňováním dřívě, než toto rozhodnutí nabude právní moci (viz § 16 odst. 3 lesního zákona). U pozemků dočasně odňatých dochází k opětovnému využití plnění funkcí lesa dnem oznámení žadatele Krajskému úřadu Plzeňského kraje o skončení jiného využití a o zabezpečení opatření uvedených v § 4 odst. 1 vyhlášky č. 77/1996 Sb. V této době již musí být zcela rekultivovány a musí být řádně zajištěno opětovné plnění funkcí lesa (viz podmínky pod písm. b) a c) druhého bodu výroku rozhodnutí).

Poplatek za odnětí byl stanoven krajským úřadem v souladu s příslušnými ustanoveními lesního zákona. Výše poplatku byla stanovena podle přílohy k lesnímu zákonu s použitím průměrné ceny dřeva stanovené Ministerstvem zemědělství v době vydání rozhodnutí, tj. pro rok 2020 ve výši [REDAKCE] Kč/m³. Jedná se o kategorii lesa hospodářského. Poplatek se platí na účet Celního úřadu pro Plzeňský kraj. Splatnost poplatku je uvedena v § 18 lesního zákona.

Dle přílohy lesního zákona je poplatek stanoven pouze za odnětí lesních pozemků (celkem [REDAKCE] ha), v případě pozemků p. č. 538/4 a p. č. 539/6 v k. ú. Krašovice u Plzně (druh pozemku ostatní plocha) o celk. výměře [REDAKCE] ha nebyl tedy poplatek předepsán.

Platnost rozhodnutí o dočasném odnětí zaniká podle § 16 odst. 5 písm. b) lesního zákona uplynutím doby, na kterou bylo rozhodnutí vydáno. Případnou žádost o prodloužení doby platnosti rozhodnutí je nutno podat orgánu státní správy lesů, který rozhodnutí vydal, a to před uplynutím doby jeho platnosti.

Podle ustanovení § 13 odst. 1 lesního zákona musí být veškeré pozemky určené k plnění funkcí lesa účelně obhospodařovány podle tohoto zákona, jejich využití k jiným účelům je zakázáno. O výjimce z tohoto zákazu rozhoduje orgán státní správy lesů na základě žádosti vlastníka lesního pozemku, nebo ve veřejném zájmu. Pokud je žadatelem jiný subjekt než vlastník dotčeného PUPFL, lze o odnětí nebo o omezení rozhodnout bez jeho souhlasu nebo proti jeho vůli jen v tom případě, pokud žadatel doloží existenci veřejného zájmu ve smyslu § 13 odst. 1 lesního zákona. O stanovení dobývacího prostoru Kaznějov I rozhodl Obvodní báňský úřad v Plzni pod č. j.: 1583/07/06/3/465/DoI/Liš ze dne 26. 7. 2007. Rozhodnutí nabylo právní moci dne 14. 08. 2007. K návrhu dobývacího prostoru Kaznějov I vydalo Ministerstvo zemědělství ČR dne 30. 11. 2006 pod č. j.: 34838/06-16210 souhlasné závazné stanovisko.

Při vlastním užívání pozemku pro daný účel (těžba kaolinu) je pak nutné dodržovat

příslušná ustanovení lesního zákona a zejména neohrozit sousední lesní porosty.

Ve schváleném dobývacím prostoru se nalézají zásoby surového kaolinu, které mají být postupně odtěženy. V rámci postupného odtěžení předložil žadatel žádost k odnětí částí lesních porostů, které je již 11. etapou odnímání PUPFL v DP Kaznějov I. Jak je výše uvedeno, dočasné odnětí PUPFL probíhá v souladu s lesním zákonem.

Proto bylo rozhodnuto tak, jak je ve výroku uvedeno.

Poučení

Proti tomuto rozhodnutí lze podat ve lhůtě do 15 dnů ode dne jeho oznámení odvolání k Ministerstvu zemědělství podáním učiněným u Krajského úřadu Plzeňského kraje.



Rozdělovník

Účastník řízení (na dodejku):

LB MINERALS, s.r.o., Tovární 431, 330 12 Horní Břiza

Lesy České republiky, s. p., Přemyslova 1106/19, Nový Hradec Králové, 500 08 Hradec Králové 8

Dotčený orgán (po nabytí právní moci):

Městský úřad Nýřany, Odbor životního prostředí, Americká 39, 304 66 Plzeň

Ostatní (po nabytí právní moci):

Celní úřad pro Plzeňský kraj, Antonína Uxy 945/11, Plzeň 3-Jižní Předměstí, 301 00 Plzeň 1

KRAJSKÝ ÚŘAD PLZEŇSKÉHO KRAJE
ODBOR ŽIVOTNÍHO PROSTŘEDÍ
Škroupova 18, 306 13 Plzeň

Naše č. j.: PK-ŽP/20112/21
Spis. zn.: ZN/4033/ŽP/21
Počet listů: 3
Počet příloh: 0
Počet listů příloh: 0

Dle rozdělovníku

Vyřizuje:
Tel.:
E-mail:

Datum: 22. 12. 2021

ROZHODNUTÍ

Krajský úřad Plzeňského kraje, Odbor životního prostředí (*dále též „krajský úřad“*), jako správní orgán věcně a místně příslušný podle § 67 odst. 1 písm. g) zákona č. 129/2000 Sb., o krajích (krajské zřízení) ve znění pozdějších předpisů, § 47 odst. 1 písm. b) zákona č. 289/1995 Sb., o lesích a o změně a doplnění některých zákonů (*dále též „lesní zákon“*) ve znění pozdějších předpisů a podle § 48a odst. 1 písm. b) lesního zákona příslušný k vydání rozhodnutí o odnětí lesních pozemků plnění funkcí lesa o výměře 1 ha a více a o výši poplatků za odnětí

r o z h o d í

o žádosti společnosti LB MINERALS, s. r. o., IČO: 27994929, Tovární 431, 330 12 Horní Bříza, zastoupené jednatelem Ing. Ladislavem Matouškem (*dále též „žadatel“*), doručené dne 3. 12. 2021 o dočasné odnětí pozemků určených k plnění funkcí lesa (*dále též „PUPFL“*) za účelem postupující těžby surového kaolinu v dobývacím prostoru **Kaznějov I** takto:

1. p o v o l u j e

podle § 13 odst. 1 lesního zákona

dočasné odnětí pozemků určených k plnění funkcí lesa

pro těžbu surového kaolinu v dobývacím prostoru **Kaznějov I** v k. ú. Mrtník a k. ú. Kaznějov na dobu **do 31. 12. 2051** o celkové výměře [redacted] ha. Dočasným odnětím jsou dotčeny níže uvedené pozemky určené k plnění funkcí lesa:

Obec: Mrtník (559245), katastrální území: Mrtník (700169)

Číslo LV	Jméno (název) a adresa vlastníka PUPFL	Druh pozemku	odnětí m ²	
			p.p.č.	výměra
10001	Obec Mrtník	lesní pozemek	1490/69	
Celkem:				

Obec: Kaznějov (559008), katastrální území: Kaznějov (664553)

Číslo LV	Jméno (název) a adresa vlastníka PUPFL	Druh pozemku	odnětí m ²	
			p.p.č.	výměra
47	ČR – Lesy České republiky, s. p.	ostatní plocha	1636/5	
Celkem:				

Označení pozemků dle Geometrického plánu čis.: 395-48/2021 odsouhlaseného dne 20. 4. 2021 Katastrálním úřadem pro Plzeňský kraj, Katastrálním pracovištěm Kralovice pod číslem: PGP-159/2021-435 (ve spisu jako příloha žádosti č. 4), resp. Geometrického plánu čis.: 1579-48/2021 odsouhlaseného dne 20. 4. 2021 Katastrálním úřadem pro Plzeňský kraj, Katastrálním pracovištěm Kralovice pod číslem: PGP-158/2021-435 (ve spisu jako příloha žádosti č. 5) a Účelové důlní mapy stavu KN DP Kaznějov I, DP Kaznějov II s vyznačením etap odnětí z PUPFL doplněné ke dni 30. 11. 2021 ev. číslo: 35 311 021 (ve spisu jako příloha žádosti č. 3).

2. u k l á d á

podle § 16 odst. 2 písm. f) lesního zákona žadatelé tato opatření v zájmu ochrany pozemků určených k plnění funkcí lesa:

- a) před zahájením odlesnění řádně vytyčit a vyznačit hranice pozemků nebo jejich částí, pro které bylo dočasné odnětí povoleno, a to za spoluúčasti zástupce vlastníka. Při odlesnění postupovat po dohodě s vlastníkem lesních pozemků (resp. jeho odborným lesním hospodářem),
- b) provést pro rekultivační účely skrývku půdy z odlesněné plochy a deponovat ji na místě dohodnutém s vlastníkem pozemků,
- c) před uplynutím doby dočasného odnětí provést na odňatých pozemcích půdní úpravy a rekultivace podle předloženého a schváleného plánu rekultivace (Souhrnný plán sanace a rekultivace v DP Kaznějov I). Znovu zalesněné pozemky musí před ukončením dočasného odnětí splňovat parametry zajištěného lesního porostu (ve smyslu § 2 odst. 8 vyhlášky č. 456/2021 Sb., o podrobnostech přenosu reprodukčního materiálu lesních dřevin, o evidenci o původu reprodukčního materiálu a podrobnostech o obnově lesních porostů a o zalesňování pozemků prohlášených za pozemky určené k plnění funkcí lesa).

3. stanoví

podle § 17 odst. 1 lesního zákona **poplatek za dočasné odnětí pozemků určených k plnění funkcí lesa**, který je žadatel povinen zaplatit u dočasného odnětí do 31.12 kalendářního roku, v němž odnětí trvá (v letech 2022 – 2051 včetně). Celkový poplatek činí [REDACTED] Kč.

Rozdělení poplatku dle § 17 odst. 4 zákona o lesích:

40% - je příjmem rozpočtu obce dle katastrální příslušnosti a může být použit jen pro zlepšení životního prostředí v obci nebo pro zachování lesa, **60%** - připadá Státnímu fondu životního prostředí.

Přehled ročních poplatků stanovených do 31. 12. 2051:

Období	Roční poplatek (Kč)	z toho SFŽP (60%) (Kč)	z toho Obec Mrtník (Kč)	z toho Město Kaznějov (Kč)
2022 - 2049	[REDACTED]	[REDACTED]	[REDACTED]	[REDACTED]

Poplatek za dočasné odnětí bude převeden na účet Celního úřadu pro Plzeňský kraj, č. ú.: 8758-7721361/0710, konstantní symbol 1148, variabilní symbol 27994929. Nedodržení lhůty splatnosti bude penalizováno Celním úřadem pro Plzeňský kraj.

Uvedené podmínky se ukládají žadateli:

**LB MINERALS, s.r.o.
Tovární 431
330 12 Horní Bříza
IČO: 27994929**

Podle § 27 odst. 1 písm. a) zákona č. 500/2004 Sb., správní řád ve znění pozdějších (dále též „správní řád“) předpisů je účastníkem řízení:

- LB MINERALS, s. r. o., IČO: 27994929, Horní Bříza 431, 330 12 Horní Bříza.

Podle § 27 odst. 2 správního řádu jsou účastníky řízení:

- ČR - Lesy České republiky, s. p., IČO: 42196451, Přemyslova 1106/19, Nový Hradec Králové, 500 08 Hradec Králové 8,
- Obec Mrtník, IČO: 00258130, Mrtník 52, 331 52 Mrtník.

O d ů v o d n ě n í

Rozhodnutí o odnětí pozemků plnění funkcí lesa je výjimkou ze zákazu využívat tyto pozemky k jiným účelům (§ 13 odst. 1 lesního zákona).

Podáním doručeným dne 3. 12. 2021 požádala společnost LB MINERALS, s. r. o., Tovární 431, 330 12 Horní Bříza, zastoupená jednatelem společnosti Ing. Ladislavem Matouškem o vydání rozhodnutí o dočasném odnětí PUPFL podle § 16 odst. 1 lesního zákona pro těžbu surového kaolinu v dobývacím prostoru Kaznějov I v k. ú. Mrtník (Obec Mrtník) a k. ú. Kaznějov (Město Kaznějov). Jedná se o PUPFL ve vlastnictví ČR – ve správě podniku Lesy České republiky s. p., Lesní správa Plasy a ve vlastnictví Obce Mrtník. Odnímané PUPFL jsou zařízeny v lesních hospodářských plánech (dále též „LHP“) jako součást lesních hospodářských celků (dále též „LHC“) Obecní lesy Mrtník (LHC 309421, platnost LHP 2020 – 2029) a LHC Plasy (LHC 309000, platnost LHP 2020 – 2029).

Žádost o odnětí byla doložena souhlasu vlastníků PUPFL a náležitostmi podle vyhlášky č. 77/1996 Sb., o náležitostech žádosti o odnětí nebo omezení a podrobnostech o ochraně pozemků určených k plnění funkcí lesa.

Pod povrchem lesních porostů jsou zásoby surového kaolinu a plocha dobývacího prostoru je určena k dočasnému odnětí v souladu s lesním zákonem. Zájem na dotěžení ložiska vyhrazeného nerostu je v tomto případě nadřazen veřejnému zájmu na plnění funkcí lesa na daných pozemcích určených k plnění funkcí lesa. Přesto, že dochází k přímému odstranění lesa a odnětí plnění funkcí lesa, po ukončení těžby a dotěžení ložiska v dočasně odňatých částech je následně provedena rekultivace a dotčené PUPFL se zpět vracejí plnění funkcí lesa.

Nárok vlastníků pozemků na úhradu ztráty z předčasné likvidace lesního porostu a na úhradu případných zvýšených provozních nákladů podle § 21 odst. 2 a 3 lesního zákona není vydáním tohoto rozhodnutí dotčen.

Odlesnění smí být provedeno pouze v požadovaném rozsahu. O postupu odlesnění se dohodne žadatel s vlastníkem lesa (odborným lesním hospodářem). Z tohoto důvodu byla stanovena podmínka pod písm. a) druhého bodu výroku rozhodnutí. Jestliže k dalšímu využití lesních pozemků odňatých plnění funkcí lesa pro daný účel je třeba jiné rozhodnutí podle zvláštních předpisů, nesmí být započato s jejich odlesňováním dříve, než toto rozhodnutí nabude právní moci (viz § 16 odst. 3 lesního zákona). U pozemků dočasně odňatých dochází k opětovnému využití plnění funkcí lesa dnem oznámení žadatele Krajskému úřadu Plzeňského kraje o skončení jiného využití a o zabezpečení opatření uvedených v § 4 odst. 1 vyhlášky č. 77/1996 Sb. V této době již musí být zcela rekultivovány a musí být řádně zajištěno opětovné plnění funkcí lesa (viz podmínky pod písm. b) a c) druhého bodu výroku rozhodnutí).

Poplatek za odnětí byl stanoven krajským úřadem v souladu s příslušnými ustanoveními lesního zákona. Výše poplatku byla stanovena podle přílohy k lesnímu zákonu s použitím průměrné ceny dřeva stanovené Ministerstvem zemědělství v době vydání rozhodnutí, tj. pro rok 2021 ve výši █████ Kč/m³. Jedná se o kategorii lesa hospodářského. Poplatek se platí na účet Celního úřadu pro Plzeňský kraj. Splatnost poplatku je uvedena v § 18 lesního zákona.

Dle přílohy lesního zákona je poplatek stanoven pouze za odnětí lesních pozemků (celkem 1,2114 ha), v případě pozemku p. č. 1636/5 v k. ú. Kaznějov (druh pozemku ostatní plocha – ostatní komunikace) o celk. výměře [REDAKCE] ha nebyl tedy poplatek předepsán.

Platnost rozhodnutí o dočasném odnětí zaniká podle § 16 odst. 5 písm. b) lesního zákona uplynutím doby, na kterou bylo rozhodnutí vydáno. Případnou žádost o prodloužení doby platnosti rozhodnutí je nutno podat orgánu státní správy lesů, který rozhodnutí vydal, a to před uplynutím doby jeho platnosti.

Podle ustanovení § 13 odst. 1 lesního zákona musí být veškeré pozemky určené k plnění funkcí lesa účelně obhospodařovány podle tohoto zákona, jejich využití k jiným účelům je zakázáno. O výjimce z tohoto zákazu rozhoduje orgán státní správy lesů na základě žádosti vlastníka lesního pozemku, nebo ve veřejném zájmu. Pokud je žadatelem jiný subjekt než vlastník dotčeného PUPFL, lze o odnětí nebo o omezení rozhodnout bez jeho souhlasu nebo proti jeho vůli jen v tom případě, pokud žadatel doloží existenci veřejného zájmu ve smyslu § 13 odst. 1 lesního zákona. Veřejný zájem nadřazený současnému zájmu na plnění funkcí lesa byl v tomto případě prokázán a je odůvodněný. O stanovení dobývacího prostoru Kaznějov I rozhodl Obvodní báňský úřad v Plzni pod č. j.: 1583/07/06/3/465/Dol/Liš ze dne 26. 7. 2007. Rozhodnutí nabylo právní moci dne 14. 08. 2007. K návrhu dobývacího prostoru Kaznějov I vydalo Ministerstvo zemědělství ČR dne 30. 11. 2006 pod č. j.: 34838/06-16210 souhlasné závazné stanovisko.

Při vlastním užívání pozemku pro daný účel odnětí plnění funkcí lesa (těžba kaolinu) je pak nutné dodržovat příslušná ustanovení lesního zákona a zejména neohrozit sousední lesní porosty.

Ve schváleném dobývacím prostoru se nalézají zásoby surového kaolinu, které mají být postupně odtěženy. V rámci postupného odtěžení předložil žadatel žádost k odnětí částí lesních porostů, které je již 13. etapou odnímání PUPFL v DP Kaznějov I. Jak je výše uvedeno, dočasné odnětí PUPFL probíhá v souladu s lesním zákonem.

Proto bylo rozhodnuto tak, jak je ve výroku uvedeno.

Poučení

Proti tomuto rozhodnutí lze podat ve lhůtě do 15 dnů ode dne jeho oznámení odvolání k Ministerstvu zemědělství podáním učiněným u Krajského úřadu Plzeňského kraje.

[REDAKCE]

Rozdělovník**Účastníci řízení (na dodejku):****LB MINERALS, s.r.o., Tovární 431, 330 12 Horní Bříza****Lesy České republiky, s. p., Přemyslova 1106/19, Nový Hradec Králové, 500 08 Hradec Králové 8****Obec Mrtník, Mrtník 52, 331 52 Mrtník****Dotčený orgán (po nabytí právní moci):****Městský úřad Kralovice, Odbor životního prostředí, Markova 2, 331 41 Kralovice****Ostatní (po nabytí právní moci):****Celní úřad pro Plzeňský kraj, Antonína Uxy 945/11, Plzeň 3-Jižní Předměstí, 301 00 Plzeň 1****Na vědomí (po nabytí právní moci):****Město Kaznějov, Ke Škále 220, 331 51 Kaznějov**

KRAJSKÝ ÚŘAD PLZEŇSKÉHO KRAJE

ODBOR ŽIVOTNÍHO PROSTŘEDÍ

Škroupova 18, 306 13 Plzeň

Naše č. j.: PK-ŽP/9460/22

Spis. zn.: ZN/4033/ŽP/21

Počet listů: 3

Počet příloh: 0

Počet listů příloh: 0

Vyřizuje:

Tel.:

E-mail:

Datum:

25. 7. 2022

ROZHODNUTÍ

Krajský úřad Plzeňského kraje, Odbor životního prostředí (*dále též „krajský úřad“*), jako správní orgán věcně a místně příslušný podle § 67 odst. 1 písm. g) zákona č. 129/2000 Sb., o krajích (krajské zřízení) ve znění pozdějších předpisů, § 47 odst. 1 písm. b) zákona č. 289/1995 Sb., o lesích a o změně a doplnění některých zákonů (*dále též „lesní zákon“*) ve znění pozdějších předpisů a podle § 48a odst. 1 písm. b) lesního zákona příslušný k vydání rozhodnutí o odnětí lesních pozemků plnění funkcí lesa o výměře ■ ha a více a o výši poplatků za odnětí

rozhodl

o žádosti společnosti LB MINERALS, s. r. o., IČO: 27994929, Tovární 431, 330 12 Horní Bříza, zastoupené jednatelem Ing. Ladislavem Matouškem (*dále též „žadatel“*), doručené dne 3. 12. 2021 o dočasné odnětí pozemků určených k plnění funkcí lesa (*dále též „PUPFL“*) za účelem postupující těžby surového kaolinu v dobývacím prostoru **Kaznějov I** takto:

1. povoluje

podle § 13 odst. 1 lesního zákona

dočasné odnětí pozemků určených k plnění funkcí lesa

pro těžbu surového kaolinu v dobývacím prostoru Kaznějov I v k. ú. Krašovice a k. ú. Kaznějov na dobu **od 1. 9. 2022 do 31. 8. 2052** o celkové výměře ■ ha. Dočasným odnětím jsou dotčeny níže uvedené pozemky určené k plnění funkcí lesa:

Obec: Krašovice (559083), katastrální území: Krašovice u Plzně (674117)

Číslo LV	Jméno (název) a adresa vlastníka PUPFL	Druh pozemku	odnětí m ²	
			p.p.č.	výměra
118	ČR – Lesy České republiky, s. p.	lesní pozemek lesní pozemek ostatní plocha ostatní plocha	531/25 530/10 538/5 539/7	
Celkem:				

Obec: Kaznějov (559008), katastrální území: Kaznějov (664553)

Číslo LV	Jméno (název) a adresa vlastníka PUPFL	Druh pozemku	odnětí m ²	
			p.p.č.	výměra
47	ČR – Lesy České republiky, s. p.	lesní pozemek	1259/182	
Celkem:				

Označení pozemků dle Geometrického plánu čís.: 309-174/2020 odsouhlaseného dne 9. 2. 2021 Katastrálním úřadem pro Plzeňský kraj, Katastrálním pracovištěm Plzeň-sever pod číslem: PGP-106/2021-407 (ve spisu jako příloha žádosti č. 5), resp. Geometrického plánu čís.: 1551-174/2020 odsouhlaseného dne 10. 2. 2021 Katastrálním úřadem pro Plzeňský kraj, Katastrálním pracovištěm Kralovice pod číslem: PGP-45/2021-435 (ve spisu jako příloha žádosti č. 4) a Účelové důlní mapy stavu KN DP Kaznějov I, DP Kaznějov II s vyznačením etap odnětí z PUPFL doplněné ke dni 14. 6. 2022 ev. číslo: 35 311 021 (ve spisu jako příloha žádosti č. 3).

2. ukládá

podle § 16 odst. 2 písm. f) lesního zákona žadateli tato **opatření v zájmu ochrany pozemků určených k plnění funkcí lesa:**

- před zahájením odlesnění řádně vtyčít a vyznačit hranice pozemků nebo jejich částí, pro které bylo dočasné odnětí povoleno, a to za spoluúčasti zástupce vlastníka. Při odlesnění postupovat po dohodě s vlastníkem lesních pozemků (resp. jeho odborným lesním hospodářem),
- provést pro rekultivační účely skrývku půdy z odlesněné plochy a deponovat ji na místě dohodnutém s vlastníkem pozemků,
- před uplynutím doby dočasného odnětí provést na odňatých pozemcích půdní úpravy a rekultivace podle předloženého a schváleného plánu rekultivace (**Souhrnný plán sanace a rekultivace v DP Kaznějov I**). Znovu zalesněné pozemky musí před ukončením dočasného odnětí splňovat parametry zajištěného lesního porostu (ve smyslu § 2 odst. 8 vyhlášky č. 456/2021 Sb., o podrobnostech přenosu reprodukčního materiálu lesních dřevin, o evidenci o původu reprodukčního materiálu a podrobnostech o obnově lesních porostů a o zalesňování pozemků prohlášených za pozemky určené k plnění funkcí lesa).

3. stanoví

podle § 17 odst. 1 lesního zákona **poplatek za dočasné odnětí pozemků určených k plnění funkcí lesa**, který je žadatel povinen zaplatit u dočasného odnětí do 31.12 kalendářního roku, v němž odnětí trvá (v letech 2022 – 2052 včetně). Celkový poplatek činí ██████████ Kč.

Rozdělení poplatku dle § 17 odst. 4 zákona o lesích:

40% - je příjmem rozpočtu obce dle katastrální příslušnosti a může být použit jen pro zlepšení životního prostředí v obci nebo pro zachování lesa, **60%** - připadá Státnímu fondu životního prostředí.

Přehled ročních poplatků stanovených od 1. 9. 2022 do 31. 8. 2052:

Období	Roční poplatek (Kč)	z toho SFŽP (60%) (Kč)	z toho Město Kaznějov (Kč)	z toho Obec Krašovice (Kč)
1. 9. – 31. 12. 2022	██████████	██████████	██████████	██████████
2023 - 2051	██████████	██████████	██████████	██████████
1. 1. – 31. 8. 2052	██████████	██████████	██████████	██████████

Poplatek za dočasné odnětí bude převeden na účet Celního úřadu pro Plzeňský kraj, č. ú.: 8758-7721361/0710, konstantní symbol 1148, variabilní symbol 27994929. Nedodržení lhůty splatnosti bude penalizováno Celním úřadem pro Plzeňský kraj.

Uvedené podmínky se ukládají žadatelům:

**LB MINERALS, s.r.o.
Tovární 431
330 12 Horní Bříza
IČO: 27994929**

Podle § 27 odst. 1 písm. a) zákona č. 500/2004 Sb., správní řád ve znění pozdějších (dále též „*správní řád*“) předpisů je účastníkem řízení:

- LB MINERALS, s. r. o., IČO: 27994929, Horní Bříza 431, 330 12 Horní Bříza.

Podle § 27 odst. 2 správního řádu jsou účastníky řízení:

- ČR - Lesy České republiky, s. p., IČO: 42196451, Přemyslova 1106/19, Nový Hradec Králové, 500 08 Hradec Králové 8.

O d ů v o d n ě n í

Rozhodnutí o odnětí pozemků plnění funkcí lesa je výjimkou ze zákazu využívat tyto pozemky k jiným účelům (§ 13 odst. 1 lesního zákona).

Podáním doručeným dne 24. 6. 2022 požádala společnost LB MINERALS, s. r. o., Tovární 431, 330 12 Horní Bříza, zastoupená jednatelem společnosti Ing. Ladislavem Matouškem o vydání rozhodnutí o dočasném odnětí PUPFL podle § 16 odst. 1 lesního zákona pro těžbu surového kaolinu v dobývacím prostoru Kaznějov I v k. ú. Krašovice (Obec Krašovice) a k. ú. Kaznějov (Město Kaznějov). Jedná se o PUPFL ve vlastnictví ČR – ve správě podniku Lesy České republiky s. p., Lesní správa Plasy. Odnímané PUPFL jsou zařizeny v lesním hospodářském plánu (*dále též „LHP“*) jako součást lesního hospodářského celku (*dále též „LHC“*) Plasy (LHC 309000, platnost LHP 2020 – 2029).

Žádost o odnětí byla doložena souhlasem vlastníka PUPFL a náležitostmi podle vyhlášky č. 77/1996 Sb., o náležitostech žádosti o odnětí nebo omezení a podrobnostech o ochraně pozemků určených k plnění funkcí lesa.

Pod povrchem lesních porostů jsou zásoby surového kaolinu a plocha dobývacího prostoru je určena k dočasnému odnětí v souladu s lesním zákonem. Zájem na dotěžení ložiska vyhrazeného nerostu je v tomto případě nadřazen veřejnému zájmu na plnění funkcí lesa na daných pozemcích určených k plnění funkcí lesa. Přesto, že dochází k přímému odstranění lesa a odnětí plnění funkcí lesa, po ukončení těžby a dotěžení ložiska v dočasně odňatých částech je následně provedena rekultivace a dotčené PUPFL se zpět vracejí plnění funkcí lesa.

Nárok vlastníka pozemků na úhradu ztráty z předčasné likvidace lesního porostu a na úhradu případných zvýšených provozních nákladů podle § 21 odst. 2 a 3 lesního zákona není vydáním tohoto rozhodnutí dotčen.

Odlesnění smí být provedeno pouze v požadovaném rozsahu. O postupu odlesnění se dohodne žadatel s vlastníkem lesa (resp. jeho odborným lesním hospodářem). Z tohoto důvodu byla stanovena podmínka pod písm. a) druhého bodu výroku rozhodnutí. Jestliže k dalšímu využití lesních pozemků odňatých plnění funkcí lesa pro daný účel je třeba jiné rozhodnutí podle zvláštních předpisů, nesmí být započato s jejich odlesňováním dřívě, než toto rozhodnutí nabude právní moci (viz § 16 odst. 3 lesního zákona). U pozemků dočasně odňatých dochází k opětovnému využití plnění funkcí lesa dnem oznámení žadatele Krajskému úřadu Plzeňského kraje o skončení jiného využití a o zabezpečení opatření uvedených v § 4 odst. 1 vyhlášky č. 77/1996 Sb. V této době již musí být zcela rekultivovány a musí být řádně zajištěno opětovné plnění funkcí lesa (viz podmínky pod písm. b) a c) druhého bodu výroku rozhodnutí).

Poplatek za odnětí byl stanoven krajským úřadem v souladu s příslušnými ustanoveními lesního zákona. Výše poplatku byla stanovena podle přílohy k lesnímu zákonu s použitím průměrné ceny dřeva stanovené Ministerstvem zemědělství v době vydání rozhodnutí, tj. pro rok 2022 ve výši [REDACTED] Kč/m³. Jedná se o kategorii lesa hospodářského. Poplatek se platí na účet Celního úřadu pro Plzeňský kraj. Splatnost poplatku je uvedena v § 18 lesního zákona.

Dle přílohy lesního zákona je poplatek stanoven pouze za odnětí lesních pozemků (celkem [REDACTED] ha), v případě pozemků p. č. 538/5 a p. č. 539/7 v k. ú. Krašovice u Plzně (druh pozemku ostatní plocha – ostatní komunikace) o celk. výměře [REDACTED] ha nebyl tedy poplatek předepsán.

Pokud orgán státní správy lesů nerozhodne jinak, zaniká platnost rozhodnutí o odnětí nebo o omezení a pozemek se vrací plnění funkcí lesa uplynutím lhůty, na kterou bylo rozhodnutí vydáno (viz § 16 odst. 5 písm. a) lesního zákona), nebo nebude-li do dvou let od právní moci rozhodnutí započato s využíváním pozemku k účelu, pro který bylo rozhodnutí vydáno (viz § 16 odst. 5 písm. b) lesního zákona). Vlastník lesa je povinen tyto skutečnosti oznámit orgánu státní správy lesů, který rozhodnutí vydal a který vyrozumí ostatní účastníky řízení. Případnou žádost o prodloužení doby platnosti rozhodnutí je nutno podat orgánu státní správy lesů, který rozhodnutí vydal, a to před uplynutím doby jeho platnosti.

Podle ustanovení § 13 odst. 1 lesního zákona musí být veškeré pozemky určené k plnění funkcí lesa účelně obhospodařovány podle tohoto zákona, jejich využití k jiným účelům je zakázáno. O výjimce z tohoto zákazu rozhoduje orgán státní správy lesů na základě žádosti vlastníka lesního pozemku, nebo ve veřejném zájmu. Veřejný zájem nadřazený současnému zájmu na plnění funkcí lesa byl v tomto případě prokázán a je odůvodněný. O stanovení dobývacího prostoru Kaznějov I rozhodl Obvodní báňský úřad v Plzni pod č. j.: 1583/07/06/3/465/Dol/Liš ze dne 26. 7. 2007. Rozhodnutí nabylo právní moci dne 14. 08. 2007. K návrhu dobývacího prostoru Kaznějov I vydalo Ministerstvo zemědělství ČR dne 30. 11. 2006 pod č. j.: 34838/06-16210 souhlasné závazné stanovisko.



Při vlastním užívání pozemku pro daný účel odnětí plnění funkcí lesa (těžba kaolinu) je pak nutné dodržovat příslušná ustanovení lesního zákona a zejména neohrozit sousední lesní porosty.

Ve schváleném dobývacím prostoru se nalézají zásoby surového kaolinu, které mají být postupně odtěženy. V rámci postupného odtěžení předložil žadatel žádost k odnětí částí lesních porostů, které je již 14. etapou odnímání PUPFL v DP Kaznějov I. Jak je výše uvedeno, dočasné odnětí PUPFL probíhá v souladu s lesním zákonem.

Proto bylo rozhodnuto tak, jak je ve výroku uvedeno.


Poučení

Proti tomuto rozhodnutí lze podat ve lhůtě do 15 dnů ode dne jeho oznámení odvolání k Ministerstvu zemědělství podáním učiněným u Krajského úřadu Plzeňského kraje.



oddělení lesnictví a myslivosti

v zastoupení



oddělení lesnictví a myslivosti

Rozdělovník

Účastníci řízení (na dodejku):

LB MINERALS, s.r.o., Tovární 431, 330 12 Horní Bříza

Lesy České republiky, s. p., Přemyslova 1106/19, Nový Hradec Králové, 500 08 Hradec Králové 8

Dotčený orgán (po nabytí právní moci):

Městský úřad Kralovice, Odbor životního prostředí, Markova 2, 331 41 Kralovice

Městský úřad Nýřany, Odbor živ. prostředí, pracoviště Plzeň, Americká 39, 304 66 Plzeň

Ostatní (po nabytí právní moci):

Celní úřad pro Plzeňský kraj, Antonína Uxy 945/11, Plzeň 3-Jižní Předměstí, 301 00 Plzeň 1

Na vědomí (po nabytí právní moci):

Město Kaznějov, Ke Škále 220, 331 51 Kaznějov

Obec Krašovice, Krašovice 49, 330 13 Trnová



OBVODNÍ BÁŇSKÝ ÚŘAD V PLZNI

HŘÍMÁLÉHO 11, 301 00 PLZEŇ

LASSELSBERGER, a.s.
divize SUROVINY
22 -01- 2009
Ředitel divize

LB MINERALS, s.r.o.

Horní Bříza č.p. 431
330 12 Horní Bříza

Váš dopis značky / ze dne
LBM-30-1-16/2009

Naše značka
114/09/06/460.1/Mil/Liš

Vyřizuje / linka

V Plzni
20.1.2009

Věc :

Potvrzení o změně v evidenci dobývacího prostoru Kaznějov I ev.č. 6/0371

Obvodní báňský úřad v Plzni obdržel dne 14. 1. 2009 Vaši žádost o změnu v evidenci dobývacího prostoru Kaznějov I, doloženou mimo jiné pravomocným usnesením Krajského soudu v Plzni ze dne 22.12.2008, spis. značky F 27256/2008, B 1345/6 – 441 o zápisu přeměny právní formy obchodní společnosti do obchodního rejstříku, kterým se v obchodním rejstříku vedeném u Krajského soudu v Plzni v oddílu B, vložce 1345 vymazává obchodní firma LB MINERALS, a.s. a zapisuje se obchodní firma LB MINERALS, s.r.o. a potvrzením Československé obchodní banky, a.s., ze dne 19.12.2008, č.j. CPM/KRA/105/08, kterým se potvrzuje, že v souvislosti se změnou právní formy společnosti LB MINERALS, a.s. na LB MINERALS, s.r.o. se od 1.1.2009 mění označení majitele „Zvláštního účtu finančních rezerv na sanaci a rekultivace“ č. 17807273/0300 a „Zvláštního účtu finančních rezerv na důlní škody“ č. 117008233/0300, dříve vedených na LB MINERALS, a.s. na LB MINERALS, s.r.o., Obvodní báňský úřad v Plzni po přezkoumání Vaší žádosti provedl požadovanou změnu a vydává:

„Potvrzení o zaevidování dobývacího prostoru Kaznějov I“.

Dobývací prostor Kaznějov I je na Obvodním báňském úřadu v Plzni evidován v evidenční knize dobývacích prostorů díl 6, folio 0371 na organizaci:

Název: LB MINERALS, s.r.o.
Sídlo: Horní Bříza č.p. 431, PSČ 330 12
IČ: 27994929

Na vědomí:

- Český báňský úřad v Praze, Kozi 4, 110 01 Praha 1
- Česká geologická služba – Geofond, Kostelní 26, 170 06 Praha 7
- Ministerstvo průmyslu a obchodu, odbor surovinové politiky, Na Františku 32, 110 15 Praha

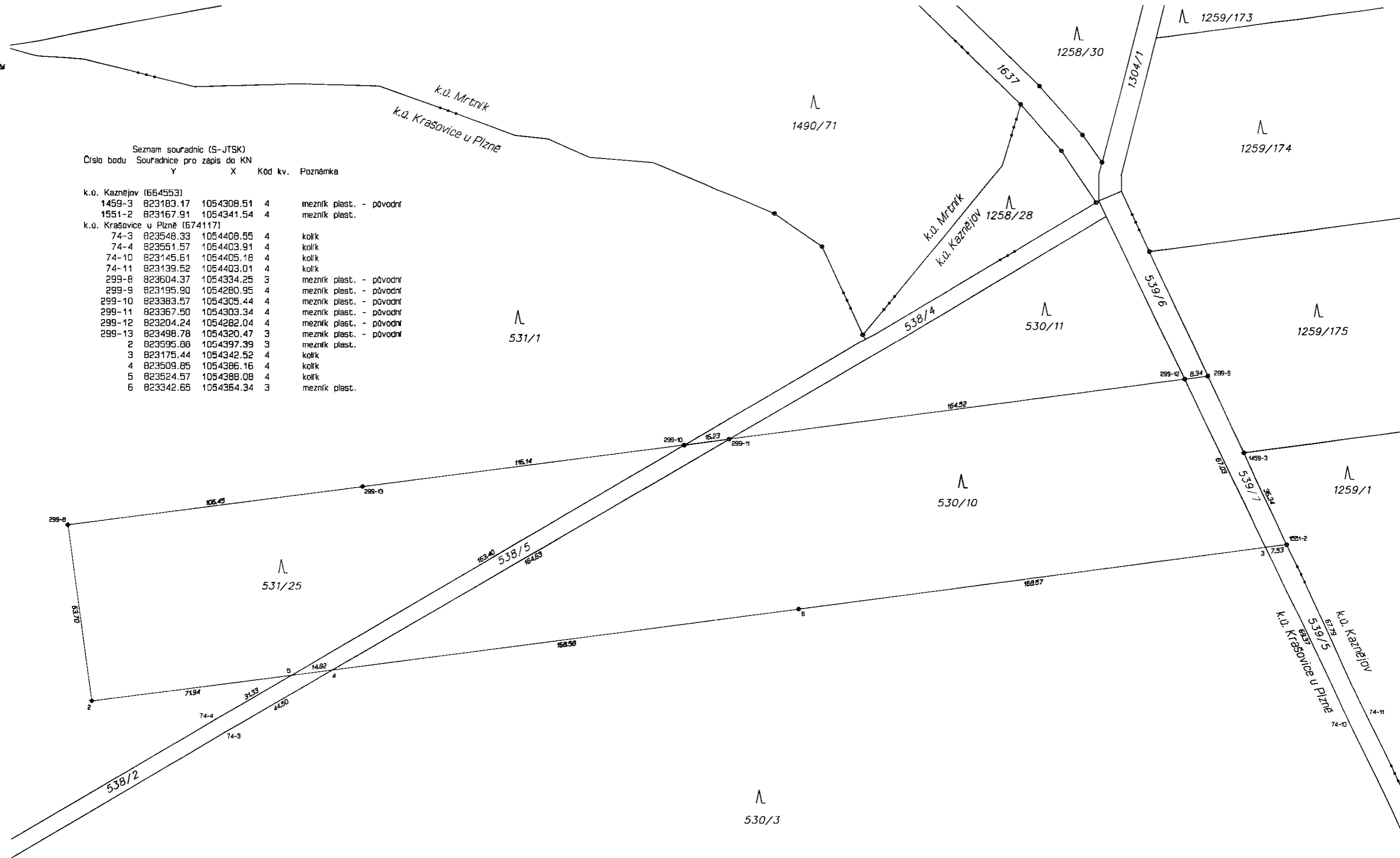
VÝKAZ DOSAVADNÍHO A NOVÉHO STAVU ÚDAJŮ KATASTRU NEMOVITOSTÍ

Stav		Nový stav										
Parcela	Druh pozemku Způsob využití	Označení pozemku parc. číslem	Výměra parcely		Druh pozemku Způsob využití	Typ stavby Způsob využití	Způsob určení výměr	Porovnání se stavem evidence právních vztahů				
			ha	m ²				Díl přechází z pozemku označeného v katastru nemovitosti	Číslo listu vlastnictví	Výměra dílu	Označení dílu	
m ²								katastru nemovitosti	dřívější poz. evidenci	ha	m ²	
530/3	lesní poz	530/3			lesní poz		0	530/3		118		
		530/10			lesní poz		2	530/3		118		
		530/11			lesní poz		2	530/3		118		
531/1	lesní poz	531/1			lesní poz		0	531/1		118		
		531/25			lesní poz		2	531/1		118		
538/2	ostat. pl. ostat.komunikace	538/2			ostat. pl. ostat.komunikace		0	538/2		118		
		538/5			ostat. pl. ostat.komunikace		2	538/2		118		
539/5	ostat. pl. ostat.komunikace	539/5			ostat. pl. ostat.komunikace		2	539/5		118		
		539/7			ostat. pl. ostat.komunikace		2	539/5		118		

GEOMETRICKÝ PLÁN pro rozdělení pozemku	Geometrický plán ověřil úředně oprávněný zeměměřický inženýr:	Stejnopis ověřil úředně oprávněný zeměměřický inženýr:
	Jméno, příjmení:	Jméno, příjmení:
	Číslo položky seznamu úředně oprávněných zeměměřických inženýrů: 2031/2001	Číslo položky seznamu úředně oprávněných zeměměřických inženýrů: 2047/2001
	Dne: čtvrtek 4. února 2021 Číslo: 23/2021	Dne: 11.2.2021 Číslo: 14/2021
Náležitosti a přesnosti odpovídá právním předpisům.	Katastrální úřad souhlasí s očíslováním parcel.	Tento stejnopis odpovídá geometrickému plánu v elektronické podobě uloženému v dokumentaci katastrálního úřadu.
Vyhotovitel: GEOREAL spol. s r.o. Hálkova 12 301 00 Plzeň	Katastrální úřad pro Plzeňský kraj KP Plzeň-sever PGP-106/2021-407 2021.02.09 14:57:15 CET	Ověření stejnopisu geometrického plánu v listinné podobě.
Číslo plánu: 309-174/2020 Okres: Plzeň-sever Obec: Krašovice Kat. území: Krašovice u Plzně Mapový list: Kralovice 9-7/21 Dosavadním vlastníkům pozemků byla poskytnuta možnost seznámit se v terénu s průběhem navrhovaných nových hranic, které byly označeny předepsaným způsobem: viz seznam souřadnic		

Seznam souřadnic (S-JTSK)
Číslo bodu Souřadnice pro zápis do KN

	Y	X	Kód kv.	Poznámka
k.ú. Kaznějov (664553)				
1459-3	823183.17	1054308.51	4	mezník plast. - původní
1551-2	823167.91	1054341.54	4	mezník plast.
k.ú. Krašovice u Plzně (674117)				
74-3	823548.33	1054408.55	4	kolík
74-4	823551.57	1054403.91	4	kolík
74-10	823145.61	1054405.18	4	kolík
74-11	823139.52	1054403.01	4	kolík
299-8	823604.37	1054334.25	3	mezník plast. - původní
299-9	823195.90	1054280.95	4	mezník plast. - původní
299-10	823383.57	1054305.44	4	mezník plast. - původní
299-11	823367.50	1054303.34	4	mezník plast. - původní
299-12	823204.24	1054282.04	4	mezník plast. - původní
299-13	823498.78	1054320.47	3	mezník plast. - původní
2	823595.88	1054397.39	3	mezník plast.
3	823175.44	1054342.52	4	kolík
4	823509.85	1054386.16	4	kolík
5	823524.57	1054388.08	4	kolík
6	823342.65	1054364.34	3	mezník plast.

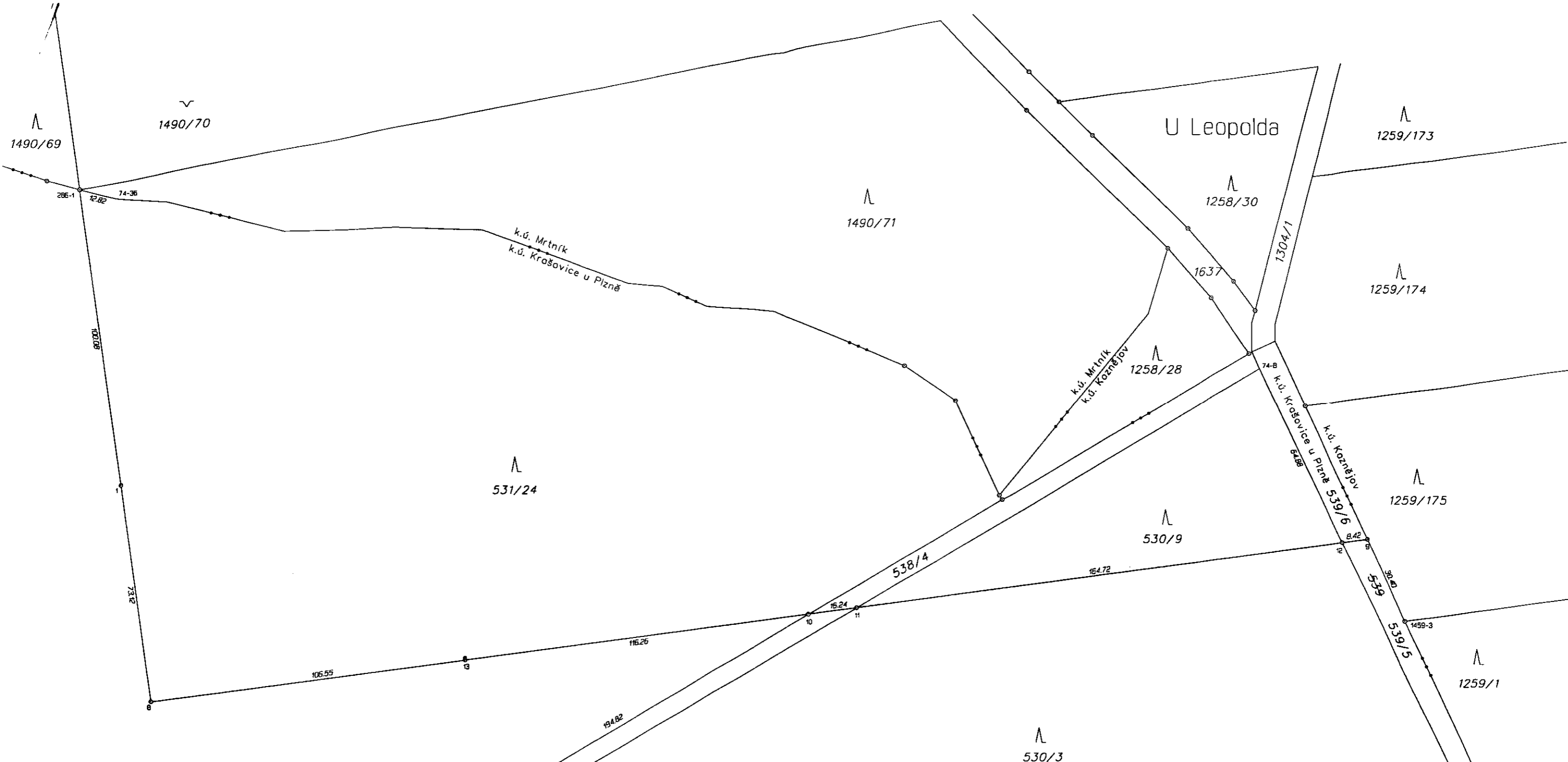


VÝKAZ DOSAVADNÍHO A NOVÉHO STAVU ÚDAJŮ KATASTRU NEMOVITOSTÍ

stav		Nový stav										
Parcelní číslo	Druh pozemku Způsob využití	Označení pozemku parc. číslem	Výměra parcely		Druh pozemku Způsob využití	Typ stavby Způsob využití	Způsob určení výměr	Porovnání se stavem evidence právních vztahů				
			ha	m ²				Díl přechází z pozemku katastru nemovitostí	Číslo listu vlastnictví	Výměra dílu ha m ²	Označení dílu	
530/3	lesní poz	530/3			lesní poz		0	530/3				
		530/9			lesní poz		2	530/3				
531/1	lesní poz	531/1			lesní poz		0	531/1				
		531/24			lesní poz		2	531/1				
538/2	ostat. pl. ostat.komunikace	538/2			ostat. pl. ostat.komunikace		0	538/2				
		538/4			ostat. pl. ostat.komunikace		2	538/2				
539	ostat. pl. ostat.komunikace	539/5			ostat. pl. ostat.komunikace		2	539				
		539/6			ostat. pl. ostat.komunikace		2	539				

*1) Změna výměry +2 m2 podle §37odst.(1) písm.a) katastrální vyhlášky u parcely č.539

GEOMETRICKÝ PLÁN pro rozdělení pozemku	Geometrický plán ověřil úředně oprávněný zeměměřický inženýr:	Stejnopis ověřil úředně oprávněný zeměměřický inženýr:
	Jméno, příjmení:	Jméno, příjmení:
	Číslo položky seznamu úředně oprávněných zeměměřických inženýrů: 2282/05	Číslo položky seznamu úředně oprávněných zeměměřických inženýrů: 2282/05
	Dne: 1. dubna 2019 Číslo: 148/2019	Dne: 4. 4. 2019 Číslo: 156/2019
Náležitosti a přesnosti odpovídá právním předpisům.		Tento stejnopis odpovídá geometrickému plánu v elektronické podobě uloženému v dokumentaci katastrálního úřadu.
Vyhotovitel: GEOREAL spol. s r.o. Hálkova 12 301 00 Plzeň	Katastrální úřad souhlasí s očíslováním parcel.	
Číslo plánu: 299-70/2019 Okres: Plzeň-sever Obec: Krašovice Kat. území: Krašovice u Plzně Mapový list: Kralovice 9-7/21	Katastrální úřad pro Plzeňský kraj KP Plzeň-sever PGP-245/2019-407 2019.04.04 07:51:35 CEST	
Dosavadním vlastníkům pozemků byla poskytnuta možnost seznámit se v terénu s průběhem navrhovaných nových hranic, které byly oznaženy předepsaným způsobem: plast.mezníky, kolíky	Ověření stejnopisu geometrického plánu v listinné podobě.	



Seznam souřadnic (S-JTSK)
Číslo bodu Souřadnice pro zápis do KN

	Y	X	Kód kv.	Poznámka
k.ú. Kaznějov (664553)				
1459-3	823183.17	1054308.51	4	plast.mezník
k.ú. Křašovice u Plzně (674117)				
74-3	823548.33	1054408.55	4	kolík
74-4	823551.57	1054403.91	4	kolík
74-8	823232.11	1054223.49	4	kolík
74-36	823614.98	1054165.66	4	kolík
1	823614.11	1054261.82	3	plast.mezník
8	823604.37	1054334.25	3	plast.mezník
9	823195.90	1054280.95	4	plast.mezník
10	823383.57	1054305.44	4	plast.mezník
11	823367.50	1054303.34	4	plast.mezník
12	823204.24	1054282.04	4	plast.mezník
13	823498.78	1054320.47	3	
k.ú. Mrtník (700169)				
286-1	823627.44	1054162.71	4	plast.mezník

OBVODNÍ BÁŇSKÝ ÚŘAD V PLZNI

HŘÍMALÉHO 11, 301 00 PLZEŇ

Naše značka
1583/07/06/3/465/Dol/Liš

Obvodní báňský inspektor

V Plzni
26.7.2007

Věc :

ROZHODNUTÍ **o stanovení dobývacího prostoru**

Obvodní báňský úřad v Plzni (dále jen „OBÚ“), jako věcně i místně příslušný orgán státní báňské správy, podle ustanovení § 41 odst. 2 písm. a) a § 38 zákona č. 61/1988 Sb., o hornické činnosti, výbušninách a o státní báňské správě, ve znění pozdějších předpisů, ve správním řízení k žádosti organizace LASSELSBERGER, a.s., se sídlem Plzeň, Jižní předměstí, Adelova 2549/1, PSČ 320 00, IČ 25238078, návrh na stanovení dobývacího prostoru „Kaznějov I“ pro dobývání výhradního ložiska kaolínu Kaznějov – jih 2, vedeném za účastenství ve smyslu § 27 odst. 1 písm. b) zákona č. 500/2004 Sb., správní řád, ve znění pozdějších předpisů (dále jen „správní řád“) Města Kaznějov, Ke Škále 220, 331 51 Kaznějov; Obce Mrtník, Mrtník 52, 331 52 Dolní Bělá; Obce Krašovice, Krašovice 10, 330 13 Trnová; Lesů České republiky, s.p., Přemyslova 1106/19, 501 68 Nový Hradec Králové, rozhodl takto:

OBÚ na základě ustanovení § 27 odst. 1 zákona č. 44/1988 Sb., o ochraně a využití nerostného bohatství (horní zákon), ve znění pozdějších předpisů (dále jen „horní zákon“), za součinnosti s dotčenými orgány státní správy, zejména v dohodě s Ministerstvem životního prostředí, odborem výkonu státní správy III, Plzeň, Městským úřadem Kralovice, odborem životního prostředí, obcemi Krašovice, Mrtník a Městem Kaznějov, jako orgány územního plánování a Městským úřadem Plasy, stavebním odborem, jako místně příslušným stavebním úřadem,

s t a n o v u j e

pro dobývání výhradního ložiska kaolínu Kaznějov – jih 2

dobývací prostor Kaznějov I.

Dobývací prostor Kaznějov I se stanovuje pro organizaci LASSELSBERGER, a.s., se sídlem Plzeň, Jižní předměstí, Adelova 2549/1, PSČ 320 00, IČ 25238078. Dobývací prostor se stanovuje ve tvaru nepravidelného čtrnáctiúhelníka s přímými stranami a vrcholy označenými a určenými níže uvedenými souřadnicemi v platném souřadnicovém systému Jednotné trigonometrické sítě katastrální (dále jen „JTSK“). Jeho prostorové hranice pod povrchem se stanovují svislými rovinami, které procházejí povrchovými hranicemi. Dobývací prostor Kaznějov I je evidován v evidenční knize dobývacích prostorů OBÚ **díl 6, folio 0371**.

I. Základní údaje o stanoveném dobývacím prostoru (dále jen „DP“):

- Název stanoveného DP: Kaznějov I
- DP se stanovuje pro dobývání nerostů: kaolin pro papírenský průmysl (KP) a kaolin pro keramický průmysl (KK).

- Souřadnice vrcholů stanoveného DP v JTSK:

<i>Vrchol</i>	<i>Souřadnice Y</i>	<i>Souřadnice X</i>
1	822 530.11	1 053 708.90
2	822 484.00	1 054 189.00
3	822 336.00	1 054 359.00
4	823 602.00	1 054 723.00
5	823 691.00	1 054 068.00
6	823 565.00	1 053 837.00
7	823 467.00	1 053 839.00
KJ43	823 429.57	1 053 839.38
VHS4	823 315.56	1 053 816.01
KJ44	823 201.31	1 053 805.05
VHS5	823 105.20	1 053 764.11
VHS6	822 954.19	1 053 761.96
VHS7	822 756.71	1 053 685.01
VHS20	822 610.29	1 053 714.61

- Plošný obsah stanoveného DP: [REDACTED] km²
- DP Kaznějov I se stanovuje v kraji Plzeňském (kód CZ032), okrese Plzeň-sever (kód CZ0325), na katastrálních územích:
 - **Kaznějov**, identifikační číslo **664 533**, plošný obsah DP v k.ú. [REDACTED] km²
 - **Krašovice**, identifikační číslo **674 117**, plošný obsah DP v k.ú. [REDACTED] km²
 - **Mrtník**, identifikační číslo **700 169**, plošný obsah DP v k.ú. [REDACTED] km²
- Termín předpokládaného zahájení dobývání v DP Kaznějov I je rok 2008.

II. K tomu OBÚ stanoví:

1. Hranice DP Kaznějov I na povrchu budou vytyčeny a vyznačeny pomezními značkami.
2. Na základě ustanovení § 11 zákona č. 62/1988 Sb., ve znění pozdějších předpisů, je organizace LASSELSBERGER, a.s. povinna vypořádat návratnost v minulosti vynaložených finančních prostředků ze státního rozpočtu na geologicko-průzkumné práce výhradního ložiska kaolinu Kaznějov-jih 2 ve výši [REDACTED] Kč (jedenmilion osmsetřicetdevět tisíc korun českých) na příjmový účet Ministerstva životního prostředí vedený u ČNB Praha 1, číslo účtu 19-7628001/0710, a to do 30 dní po nabytí právní moci rozhodnutí vydaného OBÚ o povolení hornické činnosti podle plánu otvírky a přípravy a dobývání v DP Kaznějov I. Před provedením platby organizace ověří, zda nedošlo ke změně účtu. Číslo ložiska bude uvedeno jako variabilní symbol.
3. Při povolování hornické činnosti a s ní souvisejících nebo následných činností v DP Kaznějov I, budou respektovány podmínky „*Souhlasného stanoviska k posouzení vlivů provedení záměru na životní prostředí – Stanovení DP Kaznějov I a dobývání severní části výhradního ložiska kaolinu Kaznějov-jih 2*“ vydaného podle § 10 zákona č. 100/2001 Sb.,

ve znění pozdějších předpisů, Ministerstvem životního prostředí dne 17.4.2007 pod č.j. 520/911/06/28331/ENV/07. Stanovisko se týká období 20 let, t.j. do roku 2027. Poté je nutné zpracovat nové posouzení vlivů na životní prostředí, neboť vlivy záměru byly podrobně vyhodnoceny na 20 let.

Podmínky stanoviska:

I. pro fázi přípravy:

1. Pro předcházení haváriím vypracovat pro těžbu v novém DP havarijní plán a provozní řád a zpracovat do POPD všechna potřebná preventivní opatření pro bezpečný provoz lomu a ochranu životního prostředí ve všech jeho složkách.
2. Zajistit dostatečná preventivní opatření proti rizikům a haváriím podle doporučení v posudku, zpracovaném jako podklad k tomuto posouzení Ing. Zuzanou Tonikovou.
3. Vypracovat souhrnný plán sanace a rekultivace po dohodě s příslušným orgánem státní správy tak, aby navrhovaná rekultivace podpořila záměr ochrany přírody a aby sanace a rekultivace mohla probíhat etapovitě, vždy po ukončení Částí těžby.
4. Zpracovat projekt lesnické rekultivace tak, aby cílovým stavem byly z hlediska druhové skladby přírodě blízké lesní porosty.
5. Připravit návrh monitorovacího systému pro ochranu povrchových a podzemních vod, který bude navazovat na stávající monitorovací systém a rozšíří jej s postupem těžby.
6. V následném POPD navrhnout postup těžby s ohledem na hladinu podzemní vody tak, aby nedošlo k poklesu vydatnosti vrtů pro zásobování pitnou vodou.
7. Zajistit předběžnou výsadbu místních původních druhů dřevin do okolí těžebny (pás kolem těžebny, který se ponechává).
8. Připravit vhodná útočiště pro zvěř.
9. Přístupové cesty do lomu vést mimo biokoridory a turistické stezky.
10. Převést loviště v honitbě na vhodná místa do okolí a provést kompenzační opatření z hlediska ochrany lovné zvěře.
11. Před prováděním skrývky, nejdříve v červenci daného roku, ověřit případný výskyt zvláště chráněných druhů, zajistit plašení a transfer živočichů v daném prostoru zaměřený na chráněné druhy.
12. V případě mokřadních druhů rostlin a živočichů najít v okolí dostatečnou vhodnou lokalitu k transferu.
13. V případě zjištění stanovišť zvláště chráněných druhů živočichů a rostlin v zájmovém území, které by byly dotčeny, zajistit jejich transfer na náhradní stanoviště dle požadavků příslušného orgánu ochrany přírody, popř. nahradit ekologickou újmou.
14. Odlesnění provádět v době vegetačního klidu a mimo hnízdní období.
15. Oznámit příslušnému archeologickému pracovišti v dostatečném předstihu začátek skrývkových prací a zajistit archeologický dozor nad skrývkovými pracemi v souladu s ustanoveními zák. č. 20/1987 Sb., o památkové péči, v platném znění.

II. pro fázi těžby a provozu v lomu:

1. Zajistit a dodržovat opatření k omezení sekundární prašnosti - pravidelné skrápění přepravních komunikací, čištění komunikací zejména na výjezdu z lomu, pravidelné mytí aut po každé směně apod.
2. Veškeré těžební a dopravní prostředky udržovat v bezvadném technickém stavu a pravidelně je kontrolovat z hlediska emisí do ovzduší a hluku.
3. Používat takové technologie a technologické postupy, aby nedošlo nikde v zájmovém území k překročení limitu nejvýše přípustné hodnoty hluku.

4. Dodržovat technologické postupy ze strany těžební organizace tak, aby bylo zajištěno, že hluk ani prach z lomu nebudou obtěžovat okolí lomu.
5. Důsledně zajistit a dodržovat všechna vhodná opatření ke snížení prašnosti (skrápění, vlhčení aj.) a emisí TZL.
6. Z hlediska minimalizace prašnosti a šíření hluku zajistit, aby byl lom trvale oddělen od okolí, zejména od obytné zástavby, souvislou vzrostlou zelení.
7. Zajistit veškerá standardní opatření proti možnému znečištění půdy a vod (zejména ropnými látkami) – např. pravidelná kontrola technického stavu, zabezpečení stání mechanismů proti úkapům přenosnými vanami, omezení veškeré manipulace se závadnými látkami v DP.
8. Při úniku ropných látek z těžebních mechanismů nebo přepravních vozidel neprodleně odtěžit kontaminovanou zeminu a zajistit další opatření, aby se kontaminace nešířila dále do prostředí.
9. Zajistit vhodný prostor pro skladování výše uvedeného nebezpečného odpadu (kontaminované zeminy), včetně zajištění likvidace oprávněnou firmou.
10. Sledovat jakost důlních vod v sedimentační nádrži před jejich odváděním odvodňovacím systémem do vodoteče podle podmínek stanovených vodoprávním orgánem.
11. Pro sledování reálného ovlivnění hladin podzemní vody v hlavním kolektoru pánevní výplně otvůrkou DP Kaznějov I rekonstruovat vrt Ka3 (vrt byl ve druhé polovině roku 2005 ucpán) a doplnit stávající monitorovací systém hydrogeologických vrtů v okolí DP Kaznějov I, a to o 3 vrty: na SV, V a Z od navrhovaného DP Kaznějov I.
12. Pro těžební a dopravní mechanismy v lomu používat v maximální možné míře biodegradabilní pohonné hmoty a oleje.
13. Veškeré splaškové odpadní vody z lomu (z mobilních buněk) svádět do nepropustné bezodtoké jímky s pravidelným vyvážením na ČOV.
14. Odstraňování vegetace a skrývkové práce provádět postupně s tím, že rozsáhlé pojezdy těžké mechanizace budou již na obnaženém terénu. Postupná skrývka teoreticky umožní některým zástupcům fauny postupné přecházení na neohrožená stanoviště.
15. Provádět skrývku v době aktivity živočichů. Nejvhodnější dobou je léto nebo konec léta (červenec - srpen).
16. Po započetí skrývky připravit vhodnou deponii materiálu.
17. Deponie skrývky pravidelně ošetřovat s cílem likvidace ruderálních druhů rostlin.
18. Těžební a hlučné práce neprovádět v noci, za soumraku (rušení netopýrů, sov) a případně za výrazně nepříznivých povětrnostních podmínek (kdy zvěř z okolí DP hledá úkryt v těžební jámě).
19. Odklonit turisticky značenou stezku a cyklodopravu na paralelní vhodnou cestu v bezpečné vzdálenosti od těžebny.
20. Provádět biomonitoring v recipientu i v okolí těžebny před těžbou, během těžby i po skončení těžby.
21. Provádět opatření na ochranu entomofauny, ptactva a obojživelníků - např. zajistit cesty proti migraci živočichů, v noci nesvítit silným světlem mimo potřebnou plochu, zdroje světla zajistit proti rozptylu světla do okolí.
22. Zajistit vhodné obhospodařování území i na plochách nezasažených hornickou činností v DP.
23. Pro rekultivace používat pouze inertní materiál, neznečištěný škodlivinami. V případě znečištění materiálu (např. úkapy z těžeb. mechanismů) nakládat s kontaminovaným materiálem jako s nebezpečným odpadem.
24. Odlesňování i skrývkové práce provádět po menších plochách a postupně, aby se pohyblivá část fauny mohla přemístit na jiná stanoviště.

III. pro fázi následné rekultivace ve vytěženém prostoru:

1. Při zpracování plánu sanace a rekultivace zohlednit současné rekultivační postupy vyplývající z požadavku na trvale stejný rozsah těžené a rekultivované plochy DP – plocha rekultivovaná je úměrná ploše těžené a současně rekultivace postupuje těsně za těžbou - tzv. živá rekultivace. Tímto postupem těžby a souběžné rekultivace hned za těžbou se významně sníží plocha záboru a nerektivovaných ploch i doba trvání feloníí.
 2. Plán sanace a rekultivace vytěženého prostoru zpracovat s návazností na lokální systém ekologické stability tak, aby byly zachovány nebo případně obnoveny či doplněny existující prvky územního systému ekologické stability a aby byla zajištěna jejich plná funkčnost. Rekultivaci navrhnout tak, aby byla zajištěna obnova funkčních prvků ÚSES, zlikvidovaných předchozí těžbou v novém DP.
 3. Rekultivaci vytěženého prostoru provádět podle schváleného plánu rekultivací formou lesnické rekultivace kombinované s hydrickými prvky (vodní plocha). Zalesnění provádět s použitím stanovištně původních či vhodných dřevin a cílovou skladbu dřevin navrhnout jako les přirozeného složení (blízký původní skladbě dřevin v území) tak, aby byly z velké části zastoupeny listnaté dřeviny.
 4. Rekultivaci provádět po etapách podle postupující těžby a rekultivační práce na ložisku provádět postupně od severu k jihu, aby bylo možné rekultivované plochy připojit k plánovaným rekultivacím stávajícího lomu Kaznějov.
 5. Přednostně provést rekultivaci nových prvků ÚSES náhradou za zlikvidované těžbou.
 6. K rekultivaci využít ošetřenou zeminu ze skrývky a nevyužitou surovinu z těžby, nikoliv navážku.
 7. Vysazovat místní přirozené dřeviny, odpovídající geobotanické rekonstrukci porostů, a to zejména v částech ÚSES.
4. Následná dokumentace pro povolení hornické činnosti v DP Kaznějov I bude koncepčně vycházet ze „Souhrnného plánu sanace a rekultivace pozemků dotčených vlivem dobývání na výhradním ložisku kaolínu Kaznějov – jih 2.“ vypracovaného v září 2006 firmou GEKON, spol. s r.o., který je nedílnou přílohou dokumentace projednaného návrhu na stanovení DP Kaznějov I.

O d ů v o d n ě n í

Organizace LASSELSBERGER, a.s. (dále jen „organizace“), podala dne 5.6.2007 u zdejšího úřadu žádost - návrh na stanovení DP „Kaznějov I“ pro dobývání výhradního ložiska kaolínu Kaznějov – jih 2. Žádost byla za společnost podepsána členem jejího představenstva Ing. Pavlem Fialou, zmocněným k těmto úkonům za organizaci plnou mocí z 5.1.2004, evidovanou na OBÚ pod č.j. 85/04. Dnem podání žádosti bylo zahájeno podle § 44 odst. 1 správního řádu řízení o výše uvedené žádosti, vedené podle § 28 horního zákona.

Žádost byla mimo jiné doložena podle vyhlášky č. 172/1992 Sb., o dobývacích prostorech, ve znění pozdějších předpisů, předepsanými stanovisky případně rozhodnutími dotčených orgánů a organizací, jímž přísluší ochrana zákonem chráněných zájmů podle zvláštních předpisů, a to zejména:

- Rozhodnutí Ministerstva životního prostředí, o udělení předchozího souhlasu k podání návrhu na stanovení DP Kaznějov I, vydané dne 11.10.2005, zn. 520/739/05, MŽP, odbor výkonu státní správy III, Plzeň.
- Rozhodnutí Ministerstva životního prostředí, o opravě výroku svého rozhodnutí vydaného pod zn. 520/739/05, vydané dne 13.6.2007, zn. 520/739/05, MŽP, odbor výkonu státní správy III, Plzeň.

- Stanovisko k posouzení vlivů provedení záměru na životní prostředí „Stanovení DP Kaznějov I pro dobývání severní části výhradního ložiska kaolinu Kaznějov – jih 2“, vydané podle § 10 zákona č. 100/2001 Sb., ve znění pozdějších předpisů, Ministerstvem životního prostředí dne 17.4.2007 pod č.j. 520/911/06/28331/ENV/07.
- Souhrnné vyjádření Městského úřadu Kralovice, Odboru životního prostředí, ze dne 12.6.2006, č.j. OŽP/807/2006.
- Závazné stanovisko Městského úřadu Kralovice, Odboru životního prostředí, ke stanovení DP Kaznějov I, ze dne 16.6.2006, č.j. OŽP/763/2006.
- Závazné stanovisko Ministerstva zemědělství – odboru státní správy, hospodářské úpravy a ochrany lesa k návrhu na stanovení DP Kaznějov I ze dne 30.11.2006 č.j. 34838/06-16210.
- Vyjádření Krajského úřadu Plzeňského kraje, odboru životního prostředí, ze dne 16.1.2006 zn. ŽP/11376/05.
- Stanovisko Města Kaznějov, k návrhu na stanovení DP Kaznějov I, zn. 2127/05 ze dne 9.1.2006.
- Stanovisko Městského úřadu Plasy, stavebního odboru, jako místně příslušného stavebního úřadu, k návrhu na stanovení DP Kaznějov I, čj. SÚ/383/2006 ze dne 26.6.2006.
- Stanovisko Obce Mrtník k návrhu na stanovení DP Kaznějov I, ze dne 16.12.2005.
- Stanovisko Lesů České republiky, s.p., Nový Hradec Králové, zastoupené Lesní správou Plasy, ze dne 2.1.2006.

OBÚ po přezkoumání podané žádosti konstatoval, že obsahuje všechny předepsané náležitosti, a proto k projednání žádosti nařídil, s použitím § 28 odst. 3 horního zákona ústní jednání podle § 49 odst. 1 správního řádu. V průběhu uskutečněného jednání přítomní účastníci řízení a zástupci dotčených orgánů státní správy potvrdili svá souhlasná stanoviska, případně vyjádření, která byla již přiložena k projednávané žádosti organizace.

V průběhu dalšího řízení OBÚ posoudil návrh na stanovení DP z hlediska ochrany a využití nerostného bohatství a jeho důsledků a dospěl k názoru, že předložený návrh je učiněn v souladu s pravomocným rozhodnutím o stanovení chráněného ložiskového území, vydaným Ministerstvem životního prostředí, odborem výkonu státní správy III, Plzeň dne 6.12.2005 pod č.j. 520/854/05 a územním rozhodnutím o stavební uzávěře vydaným Okresním národním výborem Plzeň-sever, odborem výstavby a územního plánování dne 18.2.1983 pod č.j. výst. 76/83, a že vyhovuje všeobecným technickým požadavkům pro výstavbu lomů. OBÚ v průběhu řízení nezjistil, že by tento návrh byl v kolizi s požadavky stanovenými zvláštními předpisy pro ochranu chráněných zájmů. OBÚ dále stanovil čtyři podmínky k zabezpečení stanovisek dotčených orgánů státní správy, oprávněných požadavků účastníků řízení a zákonem chráněných zájmů. Jedná se zejména o „Souhlasné stanovisko k posouzení vlivů provedení záměru na životní prostředí“ vydané podle § 10 zákona č. 100/2001 Sb., ve znění pozdějších předpisů, k jehož zabezpečení byla stanovena podmínka č. 3 tohoto rozhodnutí a předchozího souhlasu Ministerstva životního prostředí se stanovením DP, viz. podmínka č. 2 rozhodnutí. Podmínky závazného stanoviska Městského úřadu Kralovice, odboru životního prostředí vydaného dne 16.6.2007 pod č.j. OŽP/763/2006 nebyly ve výroku tohoto rozhodnutí samostatně citovány, jelikož obsah těchto podmínek je buď zakotven v podmínkách souhlasného stanoviska uvedených v podmínce 3. výroku tohoto rozhodnutí, anebo jejich naplnění je uloženo horním zákonem.


Jelikož během prováděného řízení nebyly vzneseny ze strany účastníků žádné námitky proti stanovení DP Kaznějov I a vzhledem k výše uvedeným skutečnostem OBÚ rozhodl způsobem uvedeným ve výroku tohoto rozhodnutí. Správní poplatek za vydání rozhodnutí podle položky 60 písm. j) zákona č. 634/2004 Sb., o správních poplatcích, ve znění pozdějších předpisů, ve výši [REDAKCE] Kč byl žadatelem uhrazen kolkovými známkami. Spolu s tímto rozhodnutím se žadateli zasílá i jedno paré dokumentace projednané v tomto řízení, jež je nedílnou součástí tohoto rozhodnutí.

Poučení o odvolání:

Proti tomuto rozhodnutí se lze odvolat do 15 dnů ode dne jeho doručení k Českému báňskému úřadu v Praze prostřednictvím Obvodního báňského úřadu v Plzni (§ 81 a násl. správního řádu). Odvolání musí mít náležitosti uvedené v § 37 odst. 2 správního řádu, tzn. musí být patrné, kdo je činí, které věci se týká a co se navrhuje. Odvolání je nutno podat, podle ust. § 82 odst. 2 citovaného zákona, s potřebným počtem stejnopisů tak, aby jeden stejnopis zůstal správnímu orgánu a aby každý účastník obdržel jeden stejnopis. Nepodá-li účastník odvolání s potřebným počtem stejnopisů, vyhotoví je správní orgán na náklady účastníka.

Účastníci řízení podle § 27 odst. 2 správního řádu:

Vodárna Plzeň a.s., Malostranská 2, č.p. 143, 317 68 Plzeň



Rozdělovník k č.j. 1583/07/06/3/465/Dol/Liš:

A) Účastníci řízení:

- *LASSELSBERGER, a.s., Adelova 2549/1, 320 00 Plzeň+ paré č. 2 dokumentace*
- *Město Kaznějov, Ke Škále 220, 331 51 Kaznějov*
- *Obec Mrtník, Mrtník 52, 331 52 Dolní Bělá*
- *Obec Krašovice, Krašovice 10, 330 13 Trnová*
- *Lesy České republiky, s.p., Přemyslova 1106/19, 501 68 Nový Hradec Králové*
- *Vodárna Plzeň a.s., Malostranská 2, č.p. 143, 317 68 Plzeň*

B) Dotčené orgány státní správy

- *Městský úřad Kaznějov, Ke Škále 220, 331 51 Kaznějov+ mapa 1 : 2000*
- *Obecní úřad Mrtník, Mrtník 52, 331 52 Dolní Bělá*
- *Obecní úřad Krašovice, Krašovice 10, 330 13 Trnová*
- *Městský úřad Plasy, stavební úřad, Stará cesta 558, 331 01 Plasy+ mapa 1 : 2000*
- *Městský úřad Kralovice, odbor životního prostředí, Markova 2, 331 41 Kralovice + mapa 1 : 2000*
- *Ministerstvo životního prostředí ČR, odbor výkonu státní správy III, Purkyňova 27, 301 00 Plzeň + mapa 1 : 2000*
- *Město Kaznějov, Ke Škále 220, 331 51 Kaznějov (jako orgán územního plánování) + mapa 1 : 2000*
- *Obec Mrtník, Mrtník 52, 331 52 Dolní Bělá (jako orgán územního plánování) + mapa 1 : 2000*
- *Obec Krašovice, Krašovice 10, 33013 Trnová (jako orgán územního plánování) + mapa 1 : 2000*

C) Na vědomí

- *Český báňský úřad, II. odbor, Kozí 4, 110 01 Praha 1 + mapa 1 : 2000*
- *Ministerstvo průmyslu a obchodu ČR, Na Františku 32, 110 15 Praha 1 + mapa 1 : 2000*
- *Česká geologická služba – Geofond, Kostelní 26, 170 06, Praha 7+ mapa 1 : 2000*
- *Katastrální úřad pro Plzeňský kraj, Radobyčická 2565/1, 301 00 Plzeň + mapa 1 : 2000*



OBVODNÍ BÁŇSKÝ ÚŘAD V PLZNI

HŘÍMALÉHO 11, 301 00 PLZEŇ

Váš dopis značky / ze dne

Naše značka

Obvodní báňský inspe

1681/08/06/3

30.7.2008

Věc :

ROZHODNUTÍ **o povolení hornické činnosti**

Obvodní báňský úřad v Plzni (dále jen „OBÚ v Plzni“), jako věcně i místně příslušný orgán státní správy, podle ustanovení § 41 odst. 2 písm. b) a § 38 odst. 2 zákona č. 61/1988 Sb., o hornické činnosti, výbušninách a o státní báňské správě, ve znění pozdějších předpisů, ve správním řízení k žádosti organizace LB MINERALS, a.s., se sídlem Horní Bříza 431, PSČ 330 12, IČ 27994929, o povolení hornické činnosti podle Plánu otvírky, přípravy a dobývání v dobývacím prostoru Kaznějov I, vedeném za účastenství Města Kaznějov, Ke Škále 220, 331 51 Kaznějov; Obce Mrtník, Mrtník 52, 331 52 Dolní Bělá; Obce Krašovice, Krašovice 10, 330 13 Trnová; Lesů České republiky, s.p., Přemyslova 1106/19, 501 68 Nový Hradec Králové; a žadatele, jako účastníků řízení ve smyslu § 27 odst. 1 písm. b) zákona č. 500/2004 Sb., správní řád, ve znění pozdějších předpisů (dále jen „správní řád“), rozhodl takto:

I.

OBÚ v Plzni podle § 18 odst. 2 zákona č. 61/1988 Sb. vydává

p o v o l e n í

hornické činnosti – otvírka, příprava a dobývání výhradního ložiska kaolinu

Kaznějov – jih 2, v dobývacím prostoru Kaznějov I

v rozsahu „Plánu otvírky, přípravy a dobývání dobývacího prostoru Kaznějov I“ vypracovaném v květnu roku 2008

schváleném

a projednaném v tomto řízení (dále jen „POPD“).

Pro provádění hornické činnosti podle tohoto rozhodnutí OBÚ v Plzni stanovuje, podle § 8 odst. 2 vyhlášky č. 104/1988 Sb., o hospodárném využívání výhradních ložisek, o povolování a ohlašování hornické činnosti a ohlašování činnosti prováděné hornickým způsobem, ve znění pozdějších předpisů, tyto podmínky:

1. Hornická činnost (dále jen „HČ“) v dobývacím prostoru Kaznějov I (dále jen „DP“) bude prováděna v rozsahu a způsobem stanoveným v POPD projednaném v tomto řízení.
2. HČ může být prováděna pouze na pozemcích ve vlastnictví těžební organizace, v jiném případě pouze se souhlasem vlastníka (uživatele) pozemku a za dodržení podmínek stanovených ve smlouvě nebo dohodě, která bude uzavřena mezi organizací a vlastníkem (uživatelem) pozemku před zahájením HČ.
3. Odnětí pozemků určených pro plnění funkcí lesa musí být pro provádění HČ zajištěno v dostatečném předstihu, v souladu s platnými předpisy. Odlesňování odňatých ploch bude

prováděno postupně tak, aby tyto plochy byly využity k plnění funkcí lesa až do doby jejich skutečného využití pro provádění HČ.

4. K odlesnění navržená plocha v předmětném DP, u pozemků určených pro plnění funkcí lesa, které jsou ve správě Lesů České republiky, s.p., bude vždy před vydáním souhlasu s tímto odlesněním příslušným správním orgánem, písemně schválena Lesní správou Plasy, a to včetně geometrického zaměření dotčených pozemků.
5. Při provádění HČ a s ní souvisejících nebo následných činností v DP budou respektovány podmínky „*Stanoviska k posouzení vlivů provedení záměru na životní prostředí – Stanovení DP a dobývání severní části výhradního ložiska kaolínu Kaznějov-jih 2*“ vydaného podle § 10 zákona č. 100/2001 Sb., ve znění pozdějších předpisů, Ministerstvem životního prostředí dne 17.4.2007 pod č.j. 520/911/06/28331/ENV/07. Stanovisko se týká období 20 let, t.j. do roku 2027.
6. Při provádění HČ bude zajištěn odborný archeologický výzkum organizací oprávněnou k provádění archeologických výzkumů, v souladu s platnými předpisy.
7. Bude zajištěno provádění měření ve 3 studních navržených Obcí Krašovice v katastrálním území této obce nezávislou organizací, a to dvakrát ročně výše hladin podzemních vod a jednou ročně chemický rozbor vody. Obec bude o těchto výsledcích informována.
8. Případné využití některých odpadů jako sanačních a rekultivačních hmot při zavážení vytěženého prostoru v DP, může být prováděno pouze na základě pravomocného rozhodnutí příslušného orgánu státní správy v souladu s požadavky zákona č. 185/2001 Sb., o odpadech a o změně některých dalších zákonů, ve znění pozdějších předpisů. Město Kaznějov bude o tomto záměru předem informováno a případný transport těchto hmot po komunikacích procházejících městem Kaznějov může být prováděn pouze po udělení předchozího souhlasu této obce.

II.

OBÚ v Plzni podle ustanovení § 37a odst. 2 zákona č. 44/1988 Sb., o ochraně a využití nerostného bohatství (horní zákon), ve znění pozdějších předpisů (dále jen „horní zákon“)

s c h v a l u j e

vytváření finanční rezervy na sanaci a rekultivaci pozemků dotčených těžbou při hornické činnosti prováděné podle části I. výroku tohoto rozhodnutí (dále jen „finanční rezerva“) ve výši ████████ Kč na každou jednu tunu vytěžené suroviny (hrubá těžba).

Pro vytváření finanční rezervy stanovuje OBÚ v Plzni tyto podmínky:

1. Finanční rezerva bude tvořena v stanovené výši podle výše roční těžby uvedené ve výkazu Geofondu ČR GeO V-3.
2. Roční výše tvorby finanční rezervy bude každoročně upravována o úředně vyhlášenou inflaci, a to tak, že o inflaci bude upravována jak tvorba na 1 t vytěžené suroviny, tak i stávající zůstatek na účtu fondu na sanaci a rekultivaci pozemků dotčených těžbou.
3. Finanční prostředky ve výši vytvořené finanční rezervy budou ukládány na zvláštní vázaný účet, z kterého mohou být čerpány pouze na výdaje, na jejichž úhradu byly vytvořeny.
4. Stav finanční rezervy (tvorba a čerpání) a výše těžby dle výkazu GeO V-3 bude každoročně oznamována OBÚ v Plzni.
5. Případná změna tvorby finanční rezervy a čerpání z finanční rezervy podléhá schválení OBÚ v Plzni.

O d ů v o d n ě n í

Organizace podala dne 16.6.2008 u zdejšího úřadu žádost o povolení hornické činnosti podle POPD. Žádost byla za organizaci podepsána ing. Pavlem Fialou, generálním ředitelem

a předsedou představenstva, zmocněným k těmto úkonům na základě plné moci zaprotokolované na OBÚ v Plzni dne 20.11.2007 pod č.j. 3362/07. Dnem podání žádosti bylo zahájeno podle § 44 odst. 1 správního řádu řízení o výše uvedené žádosti.

Žádost byla mimo jiné doložena předepsanými stanovisky a rozhodnutími dotčených orgánů a organizací, jímž přísluší ochrana zákonem chráněných zájmů podle zvláštních předpisů, a to zejména:

- Stanovisko k posouzení vlivů provedení záměru na životní prostředí „Stanovení DP a dobývání severní části výhradního ložiska kaolinu Kaznějov-jih 2“ vydané podle § 10 zákona č. 100/2001 Sb., ve znění pozdějších předpisů, Ministerstvem životního prostředí dne 17.4.2007 pod č.j. 520/911/06/28331/ENV/07.
- Souhlasné vyjádření Města Kaznějov ze dne 20.3.2008, č.j. 464/08.
- Souhlasné vyjádření Obce Mrtník ze dne 28.3.2008.
- Souhlasné vyjádření Obce Krašovice ze dne 28.3.2008, č.j. 52/2008 se stanovením podmínek a dále vyjádření této obce ze dne 5.6.2008, č.j. 78/2008
- Souhlasné vyjádření Lesů České republiky, s.p., Nový Hradec Králové, zastoupené Lesní správou Plasy, ze dne 8.4.2008, č.j. 217/2008/216/84/748 a dále stanovisko této organizace ze dne 15.7.2008, č.j. -/2008/216/81/- s uvedením podmínek.
- Souhlasné vyjádření Krajského úřadu Plzeňského kraje, odboru kultury a památkové péče vydané dne 5.3.2008, č.j. KPP/232/08.
- Souhlasné vyjádření Městského úřadu Kralovice, odboru životního prostředí, ke stanovení DP Kaznějov I, ze dne 27.5.2008, č.j. OŽP-2251/08-416/2008-mkr.
- Závazné stanovisko Městského úřadu Nýřany, pracoviště Plzeň, odboru životního prostředí, ze dne 14.4.2008, č.j. OŽP-Han/10008/08, kterým se stanoví souhlas se zásahem do krajinného rázu.
- Souhlasné stanovisko Městského úřadu Plasy, stavebního úřadu, č.j. SÚ-Kro/1154/2008 ze dne 1.4.2008.
- Souhlasné vyjádření společnosti OMGD, s.r.o., provozovna Kaznějov, vydané dne 2.4.2008 č.j. 1000/041/2008/R/Š, se stanovením podmínek.
- Souhlasné vyjádření správce povodí – Povodí Vltavy, s.p., závod Berounka, Plzeň ze dne 19.3.2008, č.j. 2008/18411/342/Ron.
- Souhlasné vyjádření Vodárny Plzeň a.s. ze dne 17.3.2008 č.j. 1174/2008.

OBÚ v Plzni po přezkoumání podané žádosti konstatoval, že je úplná a obsahuje všechny předepsané náležitosti, a proto k projednání žádosti nařídil, s použitím § 18 odst. 3 zákona č. 61/1988 Sb. a podle § 49 odst. 1 správního řádu přípisem č.j. 1681/08/06/2 ústní jednání spojené s místním šetřením. Z tohoto jednání byl sepsán protokol, který je na OBÚ v Plzni zaevidován pod č.j. 2018/08/06. V průběhu uskutečněného jednání přítomní účastníci řízení a zástupci dotčených orgánů státní správy potvrdili svá souhlasná stanoviska, případně vyjádření, která byla již přiložena k projednávané žádosti organizace. Dále bylo při jednání upřesněno výše cit. vyjádření Obce Krašovice týkající se pravidelného monitorování podzemních vod nezávislou organizací v katastrálním území obce a dále bylo uplatněno stanovisko Městem Kaznějov, které se týkalo požadavku včasného informování Města Kaznějov o případném ukládání sanačních a rekultivačních hmot ve vytěženém prostoru DP a jeho předchozího souhlasu s transportem těchto hmot po komunikacích procházejících městem Kaznějov.

OBÚ v Plzni v průběhu řízení přezkoumal předloženou dokumentaci k povolení HČ a konstatoval, že respektuje zásady báňské technologie při zajištění hospodárného využívání

ložiska, a že vyhovuje všeobecným technickým požadavkům pro povrchové dobývání ložisek. OBÚ v Plzni v průběhu dalšího řízení nezjistil, že by tento návrh byl v kolizi s požadavky stanovenými zvláštními předpisy pro ochranu chráněných zájmů. OBÚ v Plzni v části I. výroku tohoto rozhodnutí stanovil 8 podmínek k zabezpečení stanovisek dotčených orgánů státní správy a oprávněných požadavků účastníků řízení i zákonem chráněných zájmů. V první části výroku tohoto rozhodnutí správní orgán zohlednil:

- v podmínkách č. 2 až 4 požadavky výše uvedených vyjádření Lesů České republiky, s.p., Nový Hradec Králové, zastoupené Lesní správou Plasy, které se týkají provádění HČ na pozemcích ve správě Lesů České republiky, s.p.; v podmínce č. 3 je též zahrnut požadavek uvedený ve výše cit. vyjádření Městského úřadu Kralovice, odboru životního prostředí, který se vztahuje k povinnostem organizace pro odnětí pozemků určených pro plnění funkcí lesa určených zákonem č. 289/1995 Sb., o lesích a o změně a doplnění některých zákonů (lesní zákon), ve znění pozdějších předpisů;
- v podmínce č. 5 požadavky vyplývající z výše cit. stanoviska k posouzení vlivů provedení záměru na životní prostředí Ministerstva životního prostředí vydaného podle § 10 zákona č. 100/2001 Sb., ve znění pozdějších předpisů; k tomu se konstatuje, že jednotlivé podmínky stanoviska k posouzení vlivů provedení záměru na životní prostředí byly zapracovány v projednaném POPD, a proto v bodě č. 2 není jejich znění citováno (tyto podmínky jsou v plném rozsahu zapracovány do výroku rozhodnutí o stanovení předmětného DP vydaného OBÚ v Plzni dne 26.7.2007 pod č.j. 1583/07/06/3/465/Dol/Liš);
- v podmínce č. 6 požadavek shora uvedeného vyjádření Krajského úřadu Plzeňského kraje, odboru kultury a památkové péče, který se týká dodržení povinností vyplývajících z požadavků zákona č. 20/1987 Sb., o státní památkové péči;
- v podmínce č. 7 požadavky výše cit. vyjádření Obce Krašovice týkající se provádění měření výše hladin podzemních vod a chemického rozboru vody ve studních navržených Obcí Krašovice v katastrálním území této obce, s ohledem na případné ovlivnění stavu podzemních vod využívaných občany této obce;
- v podmínce č. 8 požadavek shora uvedeného stanoviska Města Kaznějov uplatněného při ústním jednání.

K požadavku společnosti OMGD, s.r.o. uvedeném ve výše cit. vyjádření této společnosti, aby v případě ztráty vody nebo omezení vydatnosti zdrojů vody u vrtů č. 2, 9, 11 (na pozemcích p.č. 164, 780 a 779 v k.ú. Kaznějov) organizace zajistila náhradní dostatečný zdroj pitné vody pro provozovnu Kaznějov, a taktéž k požadavku Obce Krašovice uvedeném ve výše cit. vyjádření, aby organizace zajistila náhradní dostatečné zdroje pitné vody v případě ztráty vody nebo omezení vydatnosti zdrojů vody u studní určených dle podmínky č.7 I. části výroku tohoto rozhodnutí, správní orgán uvádí, že ztráta podzemní vody (včetně podstatného snížení vydatnosti jejích zdrojů či zhoršení její jakosti), ke které by došlo v důsledku HČ, je podle ust. § 36 odst. 2 horního zákona definována jako důlní škoda, za kterou odpovídá organizace, jejíž činností byla škoda způsobena (§ 36 odst. 3 horního zákona). Náhrada důlních škod je dále řešena § 37 horního zákona. Dle názoru správního orgánu je případná ztráta podzemní vody či omezení vydatnosti shora uvedených zdrojů podzemní vody dostatečně zajištěna horním zákonem, a proto již nebyly tyto požadavky společnosti OMGD, s.r.o. a Obce Krašovice dále zahrnuty do podmínek výroku tohoto rozhodnutí, které má nižší právní sílu než zákonná norma.

K problematice vydatnosti zdrojů podzemních vody OBÚ v Plzni dále uvádí, že součástí POPD jsou hydrogeologické posudky zpracované dne 21.5.2008 odbornou firmou PROGEO spol. s r.o., Roztoky u Prahy. Hydrogeologický posudek „Vliv HČ v DP na vydatnosti zdrojů podzemní vody společnosti OMGD, s.r.o.“ ve svém závěru (kapitola 5) konstatuje, cit.: „*Vydatnost zdrojů podzemní vody společnosti OMGD, s.r.o. (u vrtů č. 2, 9 a 11) ani jejich jakost nebude otvírkou a odtěžením hornin z DP ovlivněna.*“. Hydrogeologický posudek „Vliv HČ v DP na vydatnosti zdrojů podzemní vody v obci Krašovice“ ve svém závěru (kapitola 5) konstatuje, cit.: „*Vydatnost zdrojů podzemní vody v převážné části obce Krašovice nebude otvírkou a odtěžením hornin z DP ovlivněna, k minimálnímu ovlivnění (cca 10 až 20 cm) může*

dojít na východním okraji obce u hlubších objektů.“; a dále „Vydutnost zdrojů podzemní vody v prostoru obce Krašovice bude nadále dominantně závislá na vývoji hydrologické situace v zájmové oblasti (množství infiltrovaných srážek) a na velikosti odběrů podzemní vody.“. Je tedy zřejmé, že oba výše uvedené hydrogeologické posudky zpracované na základě požadavků společnosti OMGD, s.r.o. a Obce Krašovice, z nichž plynou obavy o případnou ztrátu podzemní vody, ve svých závěrech ztrátu podzemní vody způsobenou HČ v DP nepředpokládají (případně jen její minimální úbytek).

Součástí tohoto rozhodnutí je i schválení tvorby finanční rezervy na sanaci a rekultivace pozemků dotčených těžbou. K zajištění vytváření této finanční rezervy OBÚ v Plzni stanovil ve II. části výroku tohoto rozhodnutí pět podmínek. Výše tvorby finanční rezervy, vztahená na objemovou jednotku hrubé těžby suroviny, byla stanovena podílem předpokládaných celkových nákladů na technickou a biologickou rekultivaci a vypočtených zásob ložiska v DP určených k exploataci. Aby zůstala zachována reálná hodnota této rezervy, OBÚ v Plzni v podmínce č. 2 této II. části rozhodnutí nařídil zohlednění inflačních jevů v průběhu její tvorby. OBÚ v Plzni zároveň ve smyslu § 37a odst. 4 zákona č. 44/1988 Sb., o ochraně a využití nerostného bohatství (horní zákon), ve znění pozdějších předpisů, nařídil ukládat peněžní prostředky ve výši tvorby této rezervy na zvláštní vázaný účet.

Jelikož žádost splňuje všechny náležitosti stanovené báňskými předpisy, střety zájmů na ložisku byly vyřešeny, předložená dokumentace splňuje zásady bezpečného vedení hornické činnosti při zajištění hospodárného využití výhradního ložiska a jelikož během prováděného řízení nebyly vzneseny ze strany účastníků žádné námitky proti povolení HČ, OBÚ v Plzni rozhodl způsobem uvedeným ve výroku tohoto rozhodnutí.

Správní poplatek za vydání rozhodnutí podle položky 60 písm. j) zákona č. 634/2004 Sb., o správních poplatcích, ve znění pozdějších předpisů, ve výši [REDAKCE] Kč byl žadatelem uhrazen kolkovými známkami. Spolu s tímto rozhodnutím se žadateli zasílá i paré č.2 dokumentace projednané v tomto řízení, jež je nedílnou součástí tohoto rozhodnutí.

Poučení o odvolání:

Proti tomuto rozhodnutí se lze odvolat do 15 dnů ode dne jeho doručení k Českému báňskému úřadu v Praze prostřednictvím OBÚ v Plzni (§ 81 a násl. správního řádu). Odvolání musí mít náležitosti uvedené v § 37 odst. 2 správního řádu, tzn. musí být patrné, kdo je činí, které věci se týká a co se navrhuje. Odvolání jen proti odůvodnění rozhodnutí je nepřípustné. Odvolání je nutno podat, podle ust. § 82 odst. 2 citovaného zákona, s potřebným počtem stejnopisů tak, aby jeden stejnopis zůstal správnímu orgánu a aby každý účastník obdržel jeden stejnopis. Nepodá-li účastník odvolání s potřebným počtem stejnopisů, vyhotoví je správní orgán na náklady účastníka.

Účastníci řízení podle § 27 odst. 2 správního řádu:

- OMGD, s.r.o., provozovna Kaznějov, Pod Továrnou 92, 331 51 Kaznějov
- Povodí Vltavy, s.p., závod Berounka, Denisovo nábřeží 14,304 20 Plzeň
- Vodárna Plzeň a.s., Malostranská 2, čp. 143, 317 68 Plzeň

Rozdělovník k č.j. 1681/08/06/3:

A) Účastníci řízení

- *LB MINERALS, a.s., č.p. 431, 330 12 Horní Bříza*
- *Město Kaznějov, Ke Škále 220, 331 51 Kaznějov*
- *Obec Mrtník, Mrtník 52, 331 52 Dolní Bělá*
- *Obec Krašovice, Krašovice 10, 330 13 Trnová*
- *Lesy České republiky, s.p., Přemyslova 1106/19, 501 68 Nový Hradec Králové*
- *OMGD, s.r.o., provozovna Kaznějov, Pod Továrnou 92, 331 51 Kaznějov*
- *Povodí Vltavy, s.p., závod Berounka, Denisovo nábřeží 14, 304 20 Plzeň*
- *Vodárna Plzeň a.s., Malostranská 2, čp. 143, 317 68 Plzeň*

B) Dotčené orgány státní správy

- *Městský úřad Kaznějov, Ke Škále 220, 331 51 Kaznějov*
- *Obecní úřad Mrtník, Mrtník 52, 331 52 Dolní Bělá*
- *Obecní úřad Krašovice, Krašovice 10, 330 13 Trnová*
- *Městský úřad Plasy, stavební úřad, Stará cesta 558, 331 01 Plasy*
- *Městský úřad Kralovice, odbor životního prostředí, Markova 2, 331 41 Kralovice*
- *Městský úřad Nýřany, odbor životního prostředí, pracoviště Plzeň, Americká 39, 304 66 Plzeň*
- *Krajský úřad Plzeňského kraje, Odbor životního prostředí, Škroupova 18, 306 13 Plzeň*
- *Národní památkový ústav, územní pracoviště v Plzni, Prešovská 7, P.O. BOX 337, 306 37 Plzeň*
- *Krajská hygienická stanice Plzeňského kraje se sídlem v Plzni, Skrétova 15, 303 22 Plzeň*



OBVODNÍ BÁŇSKÝ ÚŘAD

pro území krajů Plzeňského a Jihočeského

Sp. zn.: SZ SBS 19786/2023

Č.j.: SBS 20734/2023/OBÚ-06

V Plzni dne 4. 5. 2023

OPRÁVNĚNÍ

**k hornické činnosti a činnosti prováděné hornickým způsobem, jakož
i k projektování a navrhování objektů a zařízení, které jsou součástí těchto
činností**

Obvodní báňský úřad pro území krajů Plzeňského a Jihočeského jako orgán věcně a místně příslušný podle ustanovení § 5 odst. 2 zákona č. 61/1988 Sb., o hornické činnosti, výbušninách a o státní báňské správě, ve znění pozdějších předpisů (dále jen „zákon č. 61/1988 Sb.“), a podle ustanovení § 1 odst. 2 vyhlášky č. 15/1995 Sb., o oprávnění k hornické činnosti a činnosti prováděné hornickým způsobem, jakož i k projektování a navrhování objektů a zařízení, které jsou součástí těchto činností, ve znění pozdějších předpisů (dále jen „vyhláška č. 15/1995 Sb.“), mění oprávnění podle ustanovení § 1 odst. 1 vyhlášky č. 15/1995 Sb., § 5 odst. 2 zákona č. 61/1988 Sb. a § 151 zákona č. 500/2004 Sb., správní řád, ve znění pozdějších předpisů,

právnícké osobě

Obchodní jméno: **LB MINERALS, s. r. o.**

Sídlo: **Tovární 431, 330 12 Horní Bříza**

IČO: **279 94 929**

Předmět činnosti:

Hornická činnost v souladu s ustanovením § 2 zákona č. 61/1988 Sb., písmeno:

- a) vyhledávání a průzkum ložisek vyhrazených nerostů,
- b) otvírka, příprava a dobývání výhradních ložisek,
- c) zřizování, zajišťování a likvidace důlních děl a lomů,
- d) úprava a zušlechťování nerostů prováděné v souvislosti s jejich dobýváním,
- e) zřizování a provozování odvalů, výsypek a odkališť při činnostech dle písmen a) až d),
- g) zajišťování a likvidace starých důlních děl,
- i) důlně měřická činnost.

Činnost prováděná hornickým způsobem v souladu s ustanovením § 3 zákona č. 61/1988 Sb., písmeno:

- a) dobývání ložisek nevyhrazených nerostů, včetně úpravy a zušlechťování nerostů prováděných v souvislosti s jejich dobýváním, a vyhledávání a průzkum ložisek nevyhrazených nerostů prováděné k tomu účelu,
- b) těžba písků v korytech vodních toků a štěrkopísků plovoucími stroji, včetně úpravy a zušlechťování těchto surovin prováděných v souvislosti s jejich těžbou, s výjimkou odstraňování nánosů při údržbě vodních toků,
- e) zemní práce prováděné za použití strojů a výbušnin, pokud se na jedné lokalitě přemísťuje více než [redacted] m krychlových horniny, s výjimkou zakládání staveb,
- f) vrtání vrtů s délkou nad 30 m pro jiné účely než k činnostem uvedeným v § 2 a 3,
- i) podzemní práce spočívající v hloubení důlních jam a studní, v ražení štol a tunelů, jakož i ve vytváření podzemních prostorů o objemu větším než 300 m krychlových horniny.

Odborně způsobilý zaměstnanec:

Titul, jméno a příjmení: [redacted]

Datum narození: [redacted]

Osvědčení o odborné způsobilosti [redacted] vydal ČBÚ, dne 29. 6. 2006, pod č. j. **4531/II/05/190**;

Osvědčení o odborné způsobilosti [redacted] vydal OBÚ Plzeň, dne 10. 7. 2008, pod č. j. **1432/08/06/2**;

Osvědčení o odborné způsobilosti [redacted] vydal OBÚ Plzeň, dne 10. 7. 2008, pod č. j. **1895/08/06**.

Titul, jméno a příjmení: [redacted]

Datum narození: [redacted]

Osvědčení o odborné způsobilosti k výkonu regulované činnosti [redacted] vydal OBÚ Plzeň, dne 31. 10. 2011, pod č. j. **SBS/30069/2011/OBÚ-06/3**.

Titul, jméno a příjmení: [redacted]

Datum narození: [redacted]

Osvědčení o odborné způsobilosti k výkonu regulované činnosti [redacted], vydal OBÚ Plzeň, dne 1. 7. 1999, pod č. j. **1884/99**.

Titul, jméno a příjmení: [redacted]

Datum narození: [redacted]

Osvědčení o odborné způsobilosti k výkonu regulované činnosti [redacted] vydal OBÚ Plzeň, dne 25. 11. 1998, pod č. j. **3183/98**.

Titul, jméno a příjmení: [redacted]

Datum narození: [redacted]

Osvědčení o odborné způsobilosti k výkonu regulované činnosti [redacted] vydal OBÚ Plzeň, dne 29. 12. 2010, pod č. j. **SBS 38259/2010/3**;

Osvědčení o odborné způsobilosti k výkonu regulované činnosti [redacted] vydal OBÚ Plzeň, dne 29. 12. 2010, pod č. j. **SBS 38218/2010/3**;

Osvědčení o odborné způsobilosti k výkonu regulované činnosti [redacted] vydal OBÚ Plzeň, dne 29. 12. 2010, pod č. j. **SBS 38258/2010/3**.

Titul, jméno a příjmení: [REDACTED]
Datum narození: [REDACTED]
Osvědčení o odborné způsobilosti k výkonu regulované činnosti [REDACTED] vydal ČBÚ,
dne 19. 9. 2017, pod č. j. **SBS 28192/2017/ČBÚ-22.**

Titul, jméno a příjmení: [REDACTED]
Datum narození: [REDACTED]
Osvědčení o odborné způsobilosti k výkonu regulované činnosti [REDACTED]
[REDACTED] vydalo Ministerstvo životního prostředí, dne 19. 6. 2003, pod č. j. 222/660/14649/03;
Osvědčení o odborné způsobilosti k výkonu regulované činnosti [REDACTED] vydal OBÚ
Plzeň, dne 3. 7. 2001, pod č. j. **1727/2001.**

Titul, jméno a příjmení: [REDACTED]
Datum narození: [REDACTED]
Osvědčení o odborné způsobilosti k výkonu regulované činnosti [REDACTED]
vydal OBÚ Plzeň, dne 20. 1. 2010, pod č. j. **47/10/06/3;**
Osvědčení o odborné způsobilosti k výkonu regulované činnosti [REDACTED] vydal OBÚ Plzeň,
dne 20. 1. 2010, pod č. j. **3751/09/06/3.**

Titul, jméno a příjmení: [REDACTED]
Datum narození: [REDACTED]
Osvědčení o odborné způsobilosti k výkonu regulované činnosti [REDACTED]
vydal OBÚ Plzeň, dne 20. 1. 2010, pod č. j. **48/10/06/3;**
Osvědčení o odborné způsobilosti k výkonu regulované činnosti [REDACTED] vydal OBÚ Plzeň,
dne 20. 1. 2010, pod č. j. **3750/09/06/3.**

Titul, jméno a příjmení: [REDACTED]
Datum narození: [REDACTED]
Osvědčení o odborné způsobilosti k výkonu regulované činnosti [REDACTED] vydal
OBÚ Plzeň, dne 21. 2. 2012, pod č. j. **SBS/01962/2012/OBÚ-06/3;**
Osvědčení o odborné způsobilosti k výkonu regulované činnosti [REDACTED] vydal OBÚ Plzeň,
dne 20. 1. 2010, pod č. j. **3749/09/06/3.**

Titul, jméno a příjmení: [REDACTED]
Datum narození: [REDACTED]
Osvědčení o odborné způsobilosti k výkonu regulované činnosti [REDACTED]
vydal ČBÚ, dne 29. 6. 2006, pod č. j. **4530/II/05/189;**
Osvědčení o odborné způsobilosti k výkonu regulované činnosti [REDACTED]
vydal OBÚ Plzeň, dne 6. 4. 2005, pod č. j. **566/415.2/05;**
Osvědčení o odborné způsobilosti k výkonu regulované činnosti [REDACTED] vydal
OBÚ Plzeň, dne 6. 4. 2005, pod č. j. **563/415.2/04;**
Osvědčení o odborné způsobilosti k výkonu regulované činnosti [REDACTED] vydal
OBÚ Plzeň, dne 6. 4. 2005, pod č. j. **564/415.2/04;**
Osvědčení o odborné způsobilosti k výkonu regulované činnosti [REDACTED] vydal OBÚ Plzeň,
dne 20. 11. 2002, pod č. j. **3555/II/02/415.2.**

Titul, jméno a příjmení: [REDACTED]
Datum narození: [REDACTED]
Osvědčení o odborné způsobilosti k výkonu regulované činnosti [REDACTED] vydal OBÚ Plzeň,
dne 31. 10. 2011, pod č. j. **SBS/30070/2011/OBÚ-06/3.**

Titul, jméno a příjmení: [REDACTED]

Datum narození: [REDACTED]

Osvědčení o odborné způsobilosti k výkonu regulované činnosti [REDACTED] vydal OBÚ Plzeň, dne 21. 2. 2023, pod č. j. **SBS 07633/2023/OBÚ-06**.

Titul, jméno a příjmení: [REDACTED]

Datum narození: [REDACTED]

Osvědčení o odborné způsobilosti k výkonu regulované činnosti [REDACTED] vydal OBÚ Plzeň, dne 13. 4. 2023, pod č. j. **SBS 17257/2023/OBÚ-06**.

Osvědčení o odborné způsobilosti k výkonu regulované činnosti [REDACTED] vydal OBÚ Plzeň, dne 13. 4. 2023, pod č. j. **SBS 17260/2023/OBÚ-06**.

Titul, jméno a příjmení: [REDACTED]

Datum narození: [REDACTED]

Osvědčení o odborné způsobilosti k výkonu regulované činnosti [REDACTED] vydal ČBÚ, dne 3. 10. 2017, pod č. j. **SBS 27879/2017/ČBÚ-22**.

Titul, jméno a příjmení: [REDACTED]

Datum narození: [REDACTED]

Osvědčení o odborné způsobilosti k výkonu regulované činnosti [REDACTED] vydal OBÚ Plzeň, dne 20. 10. 2011, pod č. j. **SBS/30072/2011/3/OBÚ-06/3**;

Osvědčení o odborné způsobilosti k výkonu regulované činnosti [REDACTED] vydal OBÚ Plzeň, dne 20. 10. 2011, pod č. j. **SBS/30073/2011/3/OBÚ-06**.

Titul, jméno a příjmení: [REDACTED]

Datum narození: [REDACTED]

Osvědčení o odborné způsobilosti k výkonu regulované činnosti [REDACTED] vydal OBÚ Plzeň, dne 24. 3. 2000, pod č. j. **856/00**;

Osvědčení o odborné způsobilosti k výkonu regulované činnosti [REDACTED] vydal OBÚ Plzeň, dne 9. 3. 1994, pod č. j. **455/94**;

Osvědčení o odborné způsobilosti k výkonu regulované činnosti [REDACTED] vydal OBÚ Příbram, dne 25. 3. 2005, pod č. j. **918-415.-05**.

Titul, jméno a příjmení: [REDACTED]

Datum narození: [REDACTED]

Osvědčení o odborné způsobilosti k výkonu regulované činnosti [REDACTED] vydal ČBÚ, dne 13. 11. 2009, pod č. j. **2664/II/09/204**.

Titul, jméno a příjmení: [REDACTED]

Datum narození: [REDACTED]

Osvědčení o odborné způsobilosti k výkonu regulované činnosti [REDACTED] vydal OBÚ Příbram, dne 11. 12. 2009, pod č. j. **2617/2009/07/4**.

Titul, jméno a příjmení: [REDACTED]

Datum narození: [REDACTED]

Osvědčení o odborné způsobilosti k výkonu regulované činnosti [REDACTED] vydal OBÚ Příbram, dne 11. 12. 2009 pod č. j. **2616/2009/07/4**.

Titul, jméno a příjmení: [REDACTED]
Datum narození: [REDACTED]
Osvědčení o odborné způsobilosti k výkonu regulované činnosti [REDACTED] vydal OBÚ Plzeň, dne 27. 2. 2017, pod č. j. **SBS 32963/2016/OBÚ-06/3**;
Osvědčení o odborné způsobilosti k výkonu regulované činnosti [REDACTED] vydal OBÚ Plzeň, dne 10. 11. 2017, pod č. j. **SBS 34166/2017/OBÚ-06/2**;
Osvědčení o odborné způsobilosti k výkonu regulované činnosti [REDACTED] vydal OBÚ Plzeň, dne 17. 4. 2018, pod č. j. **SBS 39577/2017/OBÚ-06/3**;
Osvědčení o odborné způsobilosti k výkonu regulované činnosti [REDACTED] vydalo Ministerstvo životního prostředí, dne 4. 12. 2018, pod č. j. **ENV/2018/71264/1008**;
Osvědčení o odborné způsobilosti k výkonu regulované činnosti [REDACTED] vydal ČBÚ, dne 12. 3. 2020, pod č. j. **SBS 03743/2020/ČBÚ-21**.

Titul, jméno a příjmení: [REDACTED]
Datum narození: [REDACTED]
Osvědčení o odborné způsobilosti k výkonu regulované činnosti [REDACTED] vydal OBÚ Sokolov, dne 10. 3. 1999, pod č. j. **519/410/1999**.

Titul, jméno a příjmení: [REDACTED]
Datum narození: [REDACTED]
Osvědčení o odborné způsobilosti k výkonu regulované činnosti [REDACTED] vydal OBÚ Sokolov, dne 24. 4. 1995, pod č. j. **872/410/1995**;
Osvědčení o odborné způsobilosti k výkonu regulované činnosti [REDACTED] vydal OBÚ Sokolov, dne 10. 7. 2007, pod č. j. **1631/410/He/2007**;
Osvědčení o odborné způsobilosti k výkonu regulované činnosti [REDACTED] vydal OBÚ Sokolov, dne 8. 6. 1998, pod č. j. **1024/II/410/1998**;
Osvědčení o odborné způsobilosti k výkonu regulované činnosti [REDACTED] vydal OBÚ Sokolov, dne 12. 6. 2001, pod č. j. **1328/I/410/2001**;
Osvědčení o odborné způsobilosti k výkonu regulované činnosti [REDACTED] vydal OBÚ Sokolov, dne 18. 4. 2000, pod č. j. **498/410/2000**.

Titul, jméno a příjmení: [REDACTED]
Datum narození: [REDACTED]
Osvědčení o odborné způsobilosti k výkonu regulované činnosti [REDACTED] vydal OBÚ Sokolov, dne 8. 2. 2011, pod č. j. **4238/2011**;
Osvědčení o odborné způsobilosti k výkonu regulované činnosti [REDACTED] vydal OBÚ Sokolov, dne 8. 2. 2016, pod č. j. **SBS/04152/I/2016/OBÚ-08**.

Titul, jméno a příjmení: [REDACTED]
Datum narození: [REDACTED]
Osvědčení o odborné způsobilosti k výkonu regulované činnosti [REDACTED] vydal OBÚ Sokolov, dne 22. 7. 2004, pod č. j. **2001/IV/410/2004**.

Titul, jméno a příjmení: [REDACTED]
Datum narození: [REDACTED]
Osvědčení o odborné způsobilosti k výkonu regulované činnosti [REDACTED] vydal ČBÚ, dne 15. 12. 2010, pod č. j. **SBS 38151/2010/211**.

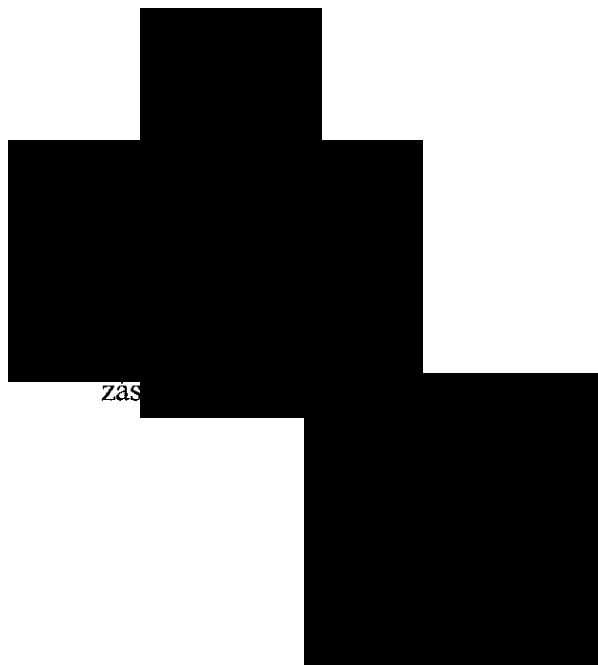

Titul, jméno a příjmení: [redacted]
Datum narození: [redacted]
Osvědčení o odborné způsobilosti k výkonu regulované činnosti [redacted] vydal OBÚ Brno, dne 10. 11. 2005, pod č. j. 08-7390/2005-415.2.

Titul, jméno a příjmení: [redacted]
Datum narození: [redacted]
Osvědčení o odborné způsobilosti k výkonu regulované činnosti [redacted] vydal OBÚ Brno, dne 6. 2. 2006, pod č. j. 01-0463/2006-415.2.

Vydáním tohoto oprávnění se ruší platnost oprávnění č. j. SBS 02982/2023/OBÚ-06, vydaného Obvodním báňským úřadem pro území krajů Plzeňského a Jihočeského dne 20. 1. 2023.

K vydání změny oprávnění se váže poplatková povinnost podle zákona č. 634/2004 Sb. o správních poplatcích, ve znění pozdějších předpisů, a to ve výši [redacted] Kč (část IV, položka 60, bod 1, písmene a) Sazebníku správních poplatků).
Poplatek byl žadatelem uhrazen kolkovou známkou.

Podle ustanovení § 151 odst. 3 zákona 500/2004 Sb. nabývá rozhodnutí právní moci a právních účinků dnem převzetí dokladu účastníkem.



Rozdělovník:

Obdrží účastník:

- LB MINERALS, s. r. o., Tovární 431, 330 12 Horní Bříza,

a na vědomí po nabytí právní moci:

- Český statistický úřad Plzeň, Slovanská alej 36, 326 64 Plzeň
- Finanční úřad Plzeň-sever, nám. Českých bratří 8, 301 00 Plzeň

Soupis pozemků a výpočet vyrovnání za období od 1. 2. 2023 do 30. 6. 2023 v k. ú. Kaznějov a Krašovice u Plzně s právem hospodařit pro Lesy České republiky, s.p., užívaných a požívaných společností LB Mineral, s.r.o.

Katastrální území	Pozemek p. č.	Výměra pozemků v m ²	Výměra plochy / cena / vyrovnání			Poznámka
			základní pl. v m ²	cena za m ²	celkem vyrovnání zákl. pl. za rok v Kč	
Krašovice u Plzně	část 530/3 část 531/1 část 538/4 část 539/5 1634					GP 530/10 GP 531/25 GP 538/5 GP 539/7 vráceno
Kaznějov	1259/182 1636/5					
	Celkem					

Rozlišení ploch	Výměra v m ²	Roční vyrovnání	Počet dní/rok	Počet dní 1. 2. 2023 - 30. 6. 2023
Plochy základní			365	150
Celkem:				

Rekapitulace:		
Období	Počet dní	Vyrovnání za alikvótní část roku bez DPH
1. 2. 2023 - 30. 6. 2023	150	
Celkem:	150	




Pověření

Obchodní společnost LB MINERALS, s.r.o., IČ: 27994929, se sídlem Horní Bříza 431, PSČ 330 12, zapsaná v obch. rejstříku vedeném Krajským soudem v Plzni v oddílu C, vložka č. 22581, zastoupena jednatelem Ing. Ladislavem Matouškem a panem Antonem Lasselsbergerem, tímto pověřuje svého zaměstnance, pana


obchodní společnosti LB MINERALS, s.r.o.
(dále jen „pověřený zaměstnanec“)

aby zastupoval obchodní společnost LB MINERALS, s.r.o. ve všech jednáních, k nimž obvykle dochází při výkonu funkce ekonomického ředitele společnosti.

Pověřený zaměstnanec je oprávněn k právnímu jednání za společnost společně s jednatelem společnosti nebo jiným pověřeným zaměstnancem společnosti, přičemž platí:




- pokud hodnota předmětu právního jednání dosahuje částky  milion Kč a více, jedná pověřený zaměstnanec společně s jednatelem společnosti panem Ing. Ladislavem Matouškem, 
- pokud hodnota předmětu právního jednání nedosahuje částky  Kč, jedná pověřený zaměstnanec společně s jedním z písemně pověřených zaměstnanců společnosti v rozsahu odpovídajícím minimálně hodnotě předmětného právního jednání.

Pověřený zaměstnanec je oprávněn společně s Ing. Ladislavem Matouškem ve smyslu tohoto pověření pověřit i jiného zaměstnance k právnímu jednání za společnost.

Dále s odvoláním na ustanovení § 30 odst. 1 správního řádu pověřuje společnost LB MINERALS, s.r.o. pověřeného zaměstnance k samostatnému zastupování společnosti ve všech druzích správního řízení a ve všech pracovněprávních záležitostech týkajících se společnosti LB MINERALS, s.r.o. a jejích zaměstnanců.

Toto pověření nahrazuje všechna dosud udělená pověření (zmocnění).

V Horní Bříze dne 25. 3. 2015



POVĚŘENÍ PŘIJÍMÁM V PLNÉM ROZSAHU
DNE 25. 3. 2015


OVĚŘOVACÍ DOLOŽKA PRO LEGALIZACI

Podle ověřovací knihy Městského úřadu České Velenice
název úřadu

poř. č. legalizace 301/15
vlastnoručně podepsal* - ~~uznal podpis na listině za vlastní*~~

[redacted]
jméno/a, příjmení, datum a místo narození žadatele

[redacted]
adresa místa trvalého pobytu* - ~~adresa místa pobytu na území České republiky*~~ - adresa
bydliště mimo území České republiky*

[redacted]
druh a číslo dokladu, na základě kterého byly zjištěny osobní údaje, uvedené v této ověřovací
doložce

V Českých Velenicích dne 25.3.2015

[redacted]
Jméno a příjmení ověřující osoby, která legalizaci provedla
(nebo otisk jmenovky)

Otisk úředního razítka a podpis ověřující osoby

* Nehodící se škrtněte


OVĚŘOVACÍ DOLOŽKA PRO LEGALIZACI


Podle ověřovací knihy Městského úřadu České Velenice
název úřadu

poř. č. legalizace 305/15


vlastnoručně podepsal* - ~~uznal podpis na listině za vlastní*~~


jméno/a, příjmení, datum a místo narození žadatele


adresa místa trvalého pobytu* - ~~adresa místa pobytu na území České republiky*~~ - ~~adresa bydliště mimo území České republiky*~~


druh a číslo dokladu, na základě kterého byly zjištěny osobní údaje, uvedené v této ověřovací doložce

V Českých Velenicích dne 25.3.2015


Jméno a příjmení ověřující osoby, která legalizaci provedla
(nebo otisk jmenovky)

Otisk úředního razítka a podpis ověřující osoby

* Nehodící se škrtněte