

## Dohoda

## O Přičlenění honebních pozemků

## I. Strany dohody

Lesy České republiky, s.p., Lesní správa Klášterec, IČO 42196451, se sídlem v Klášterci nad Ohří, V Zátíši 830, zastoupené na základě pověření generálního ředitele státního podniku lesním správcem Ing. Gabrielem Balážem Ph.D.

a

Vlastníkem honebních pozemků Městem Klášterec nad Ohří, nám.Dr.E.Beneše 85,  
Klášterec nad Ohří, 431 51

## II. Předmět dohody

Předmětem této dohody je přičlenění honebních pozemků k honitbě Volyně ve smyslu zákona o myslivosti ( z. č. 449/2001 Sb.) za podmínek dále stanovených.

Jedná se o pozemky vedené na LV č. 1 v k.ú. Hradiště u Verněřova, LV č. 1 v k.ú. Pavlov u Verněřova, LV č. 1 v k.ú. Potočná u Verněřova, vše v celkové výměře honebních pozemků ve výši 134,68 ha.

Podrobný soupis parcel je přílohou a nedílnou součástí této dohody.


## III. Další ujednání

1. Účastníci této dohody souhlasí s přičleněním honebních pozemků uvedených v čl. II. této dohody k pozemkům Lesů České republiky, s.p., tvořících honitbu Volyně.
2. Účastníci této dohody prohlašují, že nebyla sepsána proti jejich vůli, za nevýhodných podmínek a jako takovou ji podepisují.
3. Tato dohoda se uzavírá na dobu určitou do 31.3.2023. Dohoda dále zaniká dnem zániku honitby, prohlášením pozemků za nehonební, apod.
4. Tato dohoda je platná dnem podpisu a účinná od 1.4.2013
5. Za přičlenění dotčených pozemků náleží vlastníku úplata ve výši 90,98 Kč za jeden hektar ročně bez DPH. Tato úplata bude LČR vyplacena po uzavření následné dohody o jejím proplácení a to jednou za rok za všechny dotčené pozemky v této honitbě a to vždy k 31.3. dalšího roku. Výše úhrady odpovídá poměrné části nájemného z pronájmu honitby. Výše náhrady se může měnit v závislosti na změně uživatele honitby a s tím spojené změny výše nájemného.
6. Vlastník dotčených pozemků je povinen při podpisu této dohody doložit aktuální Listy vlastnictví vydané příslušným Katastrálním úřadem, prokazující vlastnictví pozemků. Totéž je vlastník povinen učinit v případě, že v uvedené honitbě nabyt v průběhu platnosti této dohody další honební pozemky. Následně je vlastník pozemků vždy k 31.10. běžného roku povinen doložit čestné prohlášení o vlastnictví, resp. trvání vlastnického práva k pozemkům, za které je náhrada poskytována. V případě, že tak vlastník neučiní, bude vyzván k doložení čestného prohlášení a až po jeho předložení bude úplata provedena.
7. Tato dohoda je vyhotovena ve čtyřech vyhotoveních, pro každou stranu ve dvou.

Klášterci nad Ohří dne 26-04-2012


Vlastník :

Město Klášterec nad Ohří



Lesní správce :

Ing. Gabriel Baláž Ph.D.



Lesy ČR  
se sídlem  
IČ: 42196451, DIČ: CZ42196451  
Lesní správa Klášterec  
V Zátěží 820, 431 51 Klášterec nad Ohří  
[05]

## Honitba Volyně

Adresa: Město Klášterec nad Ohří, nám.Dr.E.Beneše 85, Klášterec nad Ohří, 431 51

Výměra honebních pozemků: 134,6816 ha

k.ú. Hradiště u Vernéřova

cislo_lv	ku_kod	ku_nazev	p.p.č.	podlomení	vymera	dr._poz.	dr._poz.
1	780197	Hradiště u Vernéřova	10		899	14	ostatní plocha
1	780197	Hradiště u Vernéřova	33	5	49	14	ostatní plocha
1	780197	Hradiště u Vernéřova	33	3	58	14	ostatní plocha
1	780197	Hradiště u Vernéřova	62		144	14	ostatní plocha
1	780197	Hradiště u Vernéřova	46		119	14	ostatní plocha
1	780197	Hradiště u Vernéřova	43		1905	7	trvalý travní porost
1	780197	Hradiště u Vernéřova	498		289	14	ostatní plocha
1	780197	Hradiště u Vernéřova	14	5	440	14	ostatní plocha
1	780197	Hradiště u Vernéřova	528	2	36	11	vodní plocha
1	780197	Hradiště u Vernéřova	502		22	14	ostatní plocha
1	780197	Hradiště u Vernéřova	444		1151	10	lesní pozemek
1	780197	Hradiště u Vernéřova	455	2	1291	10	lesní pozemek
1	780197	Hradiště u Vernéřova	480	3	1762	10	lesní pozemek
1	780197	Hradiště u Vernéřova	456	1	1241	10	lesní pozemek
1	780197	Hradiště u Vernéřova	463	2	2590	10	lesní pozemek
1	780197	Hradiště u Vernéřova	464	1	2241	10	lesní pozemek
1	780197	Hradiště u Vernéřova	481	2	458	14	ostatní plocha
1	780197	Hradiště u Vernéřova	468	2	1984	10	lesní pozemek
1	780197	Hradiště u Vernéřova	495		6906	10	lesní pozemek
1	780197	Hradiště u Vernéřova	496		8021	10	lesní pozemek
1	780197	Hradiště u Vernéřova	493		2367	10	lesní pozemek
1	780197	Hradiště u Vernéřova	494		2500	10	lesní pozemek
1	780197	Hradiště u Vernéřova	491		5488	10	lesní pozemek
1	780197	Hradiště u Vernéřova	492		4022	10	lesní pozemek
1	780197	Hradiště u Vernéřova	476		845	11	vodní plocha
1	780197	Hradiště u Vernéřova	477		2212	11	vodní plocha
1	780197	Hradiště u Vernéřova	478		1043	11	vodní plocha
1	780197	Hradiště u Vernéřova	479		781	7	trvalý travní porost
1	780197	Hradiště u Vernéřova	489		5562	10	lesní pozemek
1	780197	Hradiště u Vernéřova	490	1	3867	10	lesní pozemek
1	780197	Hradiště u Vernéřova	480	4	193	14	ostatní plocha
1	780197	Hradiště u Vernéřova	490	2	1669	14	ostatní plocha
1	780197	Hradiště u Vernéřova	487	2	9646	14	ostatní plocha
1	780197	Hradiště u Vernéřova	14	1	1319	7	trvalý travní porost
1	780197	Hradiště u Vernéřova	472		1626	14	ostatní plocha
1	780197	Hradiště u Vernéřova	526		266	14	ostatní plocha
1	780197	Hradiště u Vernéřova	429	1	3597	10	lesní pozemek
1	780197	Hradiště u Vernéřova	428		378	10	lesní pozemek
1	780197	Hradiště u Vernéřova	426		2302	10	lesní pozemek
1	780197	Hradiště u Vernéřova	414	2	10171	10	lesní pozemek
1	780197	Hradiště u Vernéřova	405		1942	10	lesní pozemek
1	780197	Hradiště u Vernéřova	413		8668	10	lesní pozemek
1	780197	Hradiště u Vernéřova	443	2	6240	10	lesní pozemek
1	780197	Hradiště u Vernéřova	404	1	216	10	lesní pozemek
1	780197	Hradiště u Vernéřova	408		5737	10	lesní pozemek
1	780197	Hradiště u Vernéřova	401		1248	10	lesní pozemek
1	780197	Hradiště u Vernéřova	409		1636	10	lesní pozemek
1	780197	Hradiště u Vernéřova	407		3453	10	lesní pozemek
1	780197	Hradiště u Vernéřova	410		486	10	lesní pozemek

	780197	Hradiště u Vernéřova	404	3	2086	10	lesní pozemek
	780197	Hradiště u Vernéřova	406		5769	10	lesní pozemek
	780197	Hradiště u Vernéřova	412		4784	10	lesní pozemek
1	780197	Hradiště u Vernéřova			133 725	m <sup>2</sup>	

k.ú. Pavlov u Vernéřova

cislo_lv	ku_kod	ku_nazev	p.p.č.	podlomení	vymera	dr_poz.	dr_poz.
1	780201	Pavlov u Vernéřova	321		3201	10	lesní pozemek
1	780201	Pavlov u Vernéřova	719		45	10	lesní pozemek
1	780201	Pavlov u Vernéřova	718		522	14	ostatní plocha
1	780201	Pavlov u Vernéřova	106		208	10	lesní pozemek
1	780201	Pavlov u Vernéřova	96	1	828	10	lesní pozemek
1	780201	Pavlov u Vernéřova	366		5107	10	lesní pozemek
1	780201	Pavlov u Vernéřova	399		557	10	lesní pozemek
1	780201	Pavlov u Vernéřova	367		22983	10	lesní pozemek
1	780201	Pavlov u Vernéřova	364		12480	10	lesní pozemek
1	780201	Pavlov u Vernéřova	402		5809	10	lesní pozemek
1	780201	Pavlov u Vernéřova	434		5179	10	lesní pozemek
1	780201	Pavlov u Vernéřova	401		3093	10	lesní pozemek
1	780201	Pavlov u Vernéřova	365		132465	10	lesní pozemek
1	780201	Pavlov u Vernéřova	342		1108	10	lesní pozemek
1	780201	Pavlov u Vernéřova	346		17887	10	lesní pozemek
1	780201	Pavlov u Vernéřova	334		10401	10	lesní pozemek
1	780201	Pavlov u Vernéřova	353		8542	10	lesní pozemek
1	780201	Pavlov u Vernéřova	323		18487	10	lesní pozemek
1	780201	Pavlov u Vernéřova	348		917	10	lesní pozemek
1	780201	Pavlov u Vernéřova	686		9137	14	ostatní plocha
1	780201	Pavlov u Vernéřova	349		360	10	lesní pozemek
1	780201	Pavlov u Vernéřova	329		1529	10	lesní pozemek
1	780201	Pavlov u Vernéřova	456		827	10	lesní pozemek
1	780201	Pavlov u Vernéřova	415		1079	10	lesní pozemek
1	780201	Pavlov u Vernéřova	464		3363	10	lesní pozemek
1	780201	Pavlov u Vernéřova	416		5755	10	lesní pozemek
1	780201	Pavlov u Vernéřova	325		665	10	lesní pozemek
1	780201	Pavlov u Vernéřova	444		8056	10	lesní pozemek
1	780201	Pavlov u Vernéřova	75	9	832	10	lesní pozemek
1	780201	Pavlov u Vernéřova	695	1	2978	14	ostatní plocha
1	780201	Pavlov u Vernéřova	361		16437	10	lesní pozemek
1	780201	Pavlov u Vernéřova	691	2	3334	14	ostatní plocha
1	780201	Pavlov u Vernéřova	691	1	714	10	lesní pozemek
1	780201	Pavlov u Vernéřova	505		791	10	lesní pozemek
1	780201	Pavlov u Vernéřova	506		5341	10	lesní pozemek
1	780201	Pavlov u Vernéřova	491		19923	10	lesní pozemek
1	780201	Pavlov u Vernéřova	460		29435	10	lesní pozemek
1	780201	Pavlov u Vernéřova	459		647	10	lesní pozemek
1	780201	Pavlov u Vernéřova	500		360	10	lesní pozemek
1	780201	Pavlov u Vernéřova	458		2626	10	lesní pozemek
1	780201	Pavlov u Vernéřova	502		3201	10	lesní pozemek
1	780201	Pavlov u Vernéřova	495		2608	10	lesní pozemek
1	780201	Pavlov u Vernéřova	452		5808	10	lesní pozemek
1	780201	Pavlov u Vernéřova	496		953	10	lesní pozemek
1	780201	Pavlov u Vernéřova	465		4118	10	lesní pozemek
1	780201	Pavlov u Vernéřova	457	1	1312	10	lesní pozemek
1	780201	Pavlov u Vernéřova	463		701	10	lesní pozemek
1	780201	Pavlov u Vernéřova	603	6	287	10	lesní pozemek
1	780201	Pavlov u Vernéřova	535		180	10	lesní pozemek

	780201	Pavlov u Vernéřova	534	2	6560	10	lesní pozemek
	780201	Pavlov u Vernéřova	440	1	47523	10	lesní pozemek
1	780201	Pavlov u Vernéřova	439		162	10	lesní pozemek
1	780201	Pavlov u Vernéřova	441		2446	10	lesní pozemek
1	780201	Pavlov u Vernéřova	438		504	10	lesní pozemek
1	780201	Pavlov u Vernéřova	442		9495	10	lesní pozemek
1	780201	Pavlov u Vernéřova	443		4424	10	lesní pozemek
1	780201	Pavlov u Vernéřova	446		8578	10	lesní pozemek
1	780201	Pavlov u Vernéřova	450		3363	10	lesní pozemek
1	780201	Pavlov u Vernéřova	435		29960	10	lesní pozemek
1	780201	Pavlov u Vernéřova	516	1	24302	10	lesní pozemek
1	780201	Pavlov u Vernéřova	507		7409	10	lesní pozemek
1	780201	Pavlov u Vernéřova	440	2	151	14	ostatní plocha
1	780201	Pavlov u Vernéřova	516	2	3397	10	lesní pozemek
1	780201	Pavlov u Vernéřova	398		20843	10	lesní pozemek
1	780201	Pavlov u Vernéřova	436		11455	10	lesní pozemek
1	780201	Pavlov u Vernéřova	437		123707	10	lesní pozemek
1	780201	Pavlov u Vernéřova	397		7193	10	lesní pozemek
1	780201	Pavlov u Vernéřova	603	1	55747	10	lesní pozemek
1	780201	Pavlov u Vernéřova	670		50440	10	lesní pozemek
1	780201	Pavlov u Vernéřova			800 835	m <sup>2</sup>	

k.ú. Potočná u Vernéřova

cislo_lv	ku_kod	ku_nazev	p.p.č.	podlomení	vymera	dr_poz.	dr_poz.
1	780219	Potočná u Vernéřova	373		3866	10	lesní pozemek
1	780219	Potočná u Vernéřova	434		845	10	lesní pozemek
1	780219	Potočná u Vernéřova	433		11204	10	lesní pozemek
1	780219	Potočná u Vernéřova	430		1061	10	lesní pozemek
1	780219	Potočná u Vernéřova	460		150322	10	lesní pozemek
1	780219	Potočná u Vernéřova	456		665	10	lesní pozemek
1	780219	Potočná u Vernéřova	455		3568	10	lesní pozemek
1	780219	Potočná u Vernéřova	452		1133	10	lesní pozemek
1	780219	Potočná u Vernéřova	375		4981	10	lesní pozemek
1	780219	Potočná u Vernéřova	450		1169	10	lesní pozemek
1	780219	Potočná u Vernéřova	448		1079	10	lesní pozemek
1	780219	Potočná u Vernéřova	446		1097	10	lesní pozemek
1	780219	Potočná u Vernéřova	444		1025	10	lesní pozemek
1	780219	Potočná u Vernéřova	453		180	10	lesní pozemek
1	780219	Potočná u Vernéřova	451		216	10	lesní pozemek
1	780219	Potočná u Vernéřova	449		180	10	lesní pozemek
1	780219	Potočná u Vernéřova	442		1025	10	lesní pozemek
1	780219	Potočná u Vernéřova	447		198	10	lesní pozemek
1	780219	Potočná u Vernéřova	440		1079	10	lesní pozemek
1	780219	Potočná u Vernéřova	438		1349	10	lesní pozemek
1	780219	Potočná u Vernéřova	436		3949	10	lesní pozemek
1	780219	Potočná u Vernéřova	445		198	10	lesní pozemek
1	780219	Potočná u Vernéřova	437		223	10	lesní pozemek
1	780219	Potočná u Vernéřova	443		180	10	lesní pozemek
1	780219	Potočná u Vernéřova	441		180	10	lesní pozemek
1	780219	Potočná u Vernéřova	439		198	10	lesní pozemek
1	780219	Potočná u Vernéřova	374		2158	10	lesní pozemek
1	780219	Potočná u Vernéřova	428		20807	10	lesní pozemek
1	780219	Potočná u Vernéřova	318		324	14	ostatní plocha
1	780219	Potočná u Vernéřova	317		252	14	ostatní plocha
1	780219	Potočná u Vernéřova	316		759	10	lesní pozemek
1	780219	Potočná u Vernéřova	264		5629	10	lesní pozemek

	780219	Potočná u Vernéřova	414		2500	10	lesní pozemek
	780219	Potočná u Vernéřova	291		4909	10	lesní pozemek
1	780219	Potočná u Vernéřova	421		252	10	lesní pozemek
1	780219	Potočná u Vernéřova	392		4868	7	trvalý travní porost
1	780219	Potočná u Vernéřova	397		7312	10	lesní pozemek
1	780219	Potočná u Vernéřova	535		6463	10	lesní pozemek
1	780219	Potočná u Vernéřova	507		6175	10	lesní pozemek
1	780219	Potočná u Vernéřova	422		19548	10	lesní pozemek
1	780219	Potočná u Vernéřova	502		7722	10	lesní pozemek
1	780219	Potočná u Vernéřova	418		49220	10	lesní pozemek
1	780219	Potočná u Vernéřova	497		11833	10	lesní pozemek
1	780219	Potočná u Vernéřova	419		2320	10	lesní pozemek
1	780219	Potočná u Vernéřova	476		9643	10	lesní pozemek
1	780219	Potočná u Vernéřova	475		12229	10	lesní pozemek
1	780219	Potočná u Vernéřova	459		17372	10	lesní pozemek
1	780219	Potočná u Vernéřova	423		2014	10	lesní pozemek
1	780219	Potočná u Vernéřova	458		3956	10	lesní pozemek
1	780219	Potočná u Vernéřova	424		4928	10	lesní pozemek
1	780219	Potočná u Vernéřova	383		1654	10	lesní pozemek
1	780219	Potočná u Vernéřova	457		2446	10	lesní pozemek
1	780219	Potočná u Vernéřova	435		13793	10	lesní pozemek
1	780219	Potočná u Vernéřova			412 256	m <sup>2</sup>	

200/203/0644

# DOHODA O FINANČNÍM VYROVNÁNÍ ZA PŘÍČLENĚNÉ HONEBNÍ POZEMKY

č. 233639

## I. Strany dohody

**Lesy České republiky, s.p.**, sídlo: Hradec Králové, Přemyslova 1106, PSČ 501 68,  
IČ: 42196451, DIČ: CZ42196451, zapsaný v OR u KS Hradec Králové, oddíl AXII, vložka 540,  
jednající: Ing. Michal Gaube, ekonomický ředitel, na základě Podpisového řádu č. 03/2009  
zastoupený Ing. Gabrielem Balážem, Ph.D., lesním správcem Lesní správy Klášterec, V Zátíší 830, 431 51  
Klášterec nad Ohří,  
*jako subjekt s právem hospodařit s majetkem státu*

a

**Město Klášterec nad Ohří**  
**Nám. Dr. E. Beneše 85, Klášterec nad Ohří 431 51**  
IČ:  
zastoupená ING. MAZÁNKOVÁ KATEŘINA  
prohlašuje, že je\* není\* plátce DPH,  
*vlastník pozemků*

## II. Předmět dohody

Předmětem této dohody je finanční vyrovnání za přiřazení honebních pozemků k honitbě **Volyně** ve smyslu zákona č. 449/2001 Sb. o myslivosti v platném znění, za podmínek dále stanovených.  
Jedná se o pozemky dle Dohody o přiřazení honebních pozemků

o celkové výměře **134,68 ha**

Soupis přiřazených pozemků je uveden v Dohodách o přiřazení honebních pozemků ze 26.4.2012

## III. Platební podmínky

1. Účastníci této dohody souhlasí s přiřazením honebních pozemků, uvedených v čl. II. této dohody k pozemkům ve vlastnictví státu s právem hospodařit Lesům České republiky, s. p. tvořící honitbu Lesů České republiky, s. p. s názvem **Volyně**
2. Za přiřazení honebních pozemků byla dohodou smluvních stran stanovena úhrada vlastníkovu pozemků ve výši **90,98 Kč/ha x 134,68 ha = 12.253,- Kč/myslivecký rok bez DPH**

\*nehodící se škrtněte

3. Ročním obdobím je období mysliveckého roku, tj, období od 1. 4. běžného roku do 31. 3. roku následujícího. Úhrada za přiřazení honebních pozemků bude provedena jednou ročně, a to **zpětně** k 31. březnu.
4. Úhrada za přiřazení honebních pozemků bude přednostně prováděna na účet u peněžního ústavu vlastníka pozemků ( VS – č. dohody, tj. 233639 nebo poštovní poukázkou A.  
První platba za přiřazení honebních pozemků za období mysliveckého roku, tj, období od 1. 4. 2013 do 31. 3. 2014 je splatná ke dni 31. 3. 2014. V případě, kdy se vlastník pozemku stane plátcem DPH, nahlásí tuto skutečnost protistraně ( držiteli honitby), jelikož předmět dohody – poskytnutí služby ( práva) podléhá základní sazbě DPH.


#### IV.Ostatní ujednání

1. Tato dohoda se uzavírá na dobu určitou – do 31.3.2023 , dále zaniká dnem zániku nebo změny honitby, prohlášením pozemků za nehonební apod.
2. Účastníci této dohody prohlašují, že nebyla sepsána proti jejich vůli, za nevýhodných podmínek a jako takovou ji podepisují.
3. Tato dohoda je platná a účinná oboustranným podpisem, je vyhotovena ve dvou stejnopisech, z nichž jeden stejnopis obdrží Lesní správa Klášterec a jeden vlastník pozemků.

V Klášterci n.O. dne 1. 4. 2013

V KLÁŠTERCI N.O. dne 10-09-2013

Lesy České republiky, s.p.a.  
se sídlem Vězeňská 1770, 501 02 HraDEC Klášterec  
IČ: 27199401, DIČ: CZ27199401





Vyplňte a zašlete zpět spolu s podepsanou dohodou.

## Oznámení

Město Klášterec nad Ohří

Nám. Dr. E. Beneše 85, 431 51 Klášterec nad Ohří

Zastoupená p. *by MAZÁNKOVÁ KATEŘINA*

IČ: *261939*

Plátce DPH ANO\*  NE\*  DIČ ..... *CZ 00261939*


Úhrada dle „Dohody o finančním vyrovnání za přičleněné honební pozemky“ č. 233 639

1. zašlete na číslo účtu *+* ..... kód banky .....  
VS ( číslo dohody)

v *11.9.2014* dne: *Kláštrec nad Ohří*

.....  
Podpis

\*nehodící se škrtněte, v případě plátce DPH ANO doplňte DIČ

*+* *31.5.2014* bude vystaven daňový doklad na  
publikovanou částku s uvedením čísla účtu a  
V.C. 

**M Ě S T O**  
431 51 Klášterec nad Ohří  
15