

KUPNÍ SMLOUVA

dle ustanovení § 2079 a násl. zákona č. 89/2012 Sb., občanský zákoník,
ve znění pozdějších předpisů (dále jen „občanský zákoník“)

Lesy České republiky, s.p.

se sídlem Přemyslova 1106/19, Nový Hradec Králové, 500 08 Hradec Králové

IČO: 421 96 451

DIČ: CZ42196451

zapsaný v obchodním rejstříku vedeném Krajským soudem v Hradci Králové, oddíl AXII,
vložka 540

zastoupený: [redacted] Oblastního ředitelství západní Čechy
na základě pověření ze dne 09.01.2023

(dále jako „prodávající“) na straně jedné

a

Veronika Vodrážková

rodné číslo: 816 [redacted]

s místem bydliště [redacted] Plasy

(dále jako „kupující“) na straně druhé

(prodávající a kupující dále též společně jako „smluvní strany“ a každý jednotlivě jako „smluvní strana“)

uzavírají níže uvedeného dne, měsíce a roku tuto Kupní smlouvu (dále jen „smlouva“):

I.

Úvodní ustanovení

1. Prodávající prohlašuje, že Česká republika je výlučným vlastníkem a prodávajícímu svědčí právo hospodařit s následujícími nemovitými věcmi - pozemky:

Parcelní číslo	Druh pozemku	Výměra v m ²	Prodávaná výměra v m ²	Katastrální území	LV	Obec
st. 960	zastavěná plocha nádvoří	25	25	Plasy	16	Plasy
255/84	ostatní plocha	499	499	Plasy	16	Plasy
255/141	ostatní plocha	96	96	Plasy	16	Plasy

a

pozemkem p.č. 255/140, o výměře 1 m² ostatní plocha, jiná plocha, který byl oddělen dle geometrického plánu č. 1501-27/2022 z pozemku p.č. 255/6,

vše zapsané v katastru nemovitostí u Katastrálního úřadu pro Plzeňský kraj, Katastrální pracoviště Kralovice, na LV č. 16 pro obec Plasy, k. ú. Plasy (dále jen „**předmět koupě**“).

Geometrický plán č. 1501-27/2022 je nedílnou součástí této smlouvy.

Celkem prodávaná výměra činí 621 m².

2. Na předmětu koupě – pozemku st. p. č. 960 se nachází stavba bez č.p./č. ev., která není součástí předmětu koupě a není předmětem prodeje. Stavba je ve vlastnictví kupujícího.

II.

Kupní cena

1. Prodávající touto smlouvou prodává kupujícímu předmět koupě v rozsahu prodávané výměry uvedené v čl. I. této smlouvy se všemi součástmi a příslušenstvím za smluvními stranami ujednanou kupní cenu ve výši **232.000,- Kč (slovy: dvěsetřicetdvatisíc korun českých)**.
2. Kupující tímto předmět koupě uvedený v čl. I. této smlouvy včetně všech součástí a příslušenství od prodávajícího za tuto kupní cenu kupuje.
3. Smluvní strany ujednaly, že kupní cena, tj. částka ve výši **232.000,- Kč (slovy: dvěsetřicetdvatisíc korun českých)**, bude kupujícím uhrazena prodávajícímu nejpozději do 15 dnů od oboustranného podpisu této smlouvy, a to bezhotovostně ve prospěch účtu prodávajícího, č. ú. 8101710227/0100, VS 142618. Za den úhrady kupní ceny se považuje den, v němž bude kupní cena v její plné výši připsána ve prospěch účtu prodávajícího.

III.

Prohlášení smluvních stran, další ujednání

1. Prodávající prohlašuje, že ke dni oboustranného podpisu této smlouvy neuzavřel smlouvu o převodu vlastnického práva k předmětu koupě s jinými osobami a že v právu nakládat s předmětem koupě není pro naplnění účelu této smlouvy nikterak omezen.
2. Prodávající prohlašuje, že na předmětu koupě nevážnou ke dni oboustranného podpisu této smlouvy žádná zástavní práva, věcná břemena, právo stavby či jiná omezení.
3. Kupující prohlašuje, že byl ze strany prodávajícího řádně seznámen se stavem předmětu koupě a tento je mu dobře znám, což níže stvrzuje svým podpisem.
4. Smluvní strany ujednaly, že nebezpečí škody na předmětu koupě přechází na kupujícího ke dni vkladu vlastnického práva kupujícího k předmětu koupě do katastru nemovitostí.
5. Návrh na vklad vlastnického práva kupujícího do katastru nemovitostí je oprávněn podat pouze prodávající; návrh bude prodávajícím podán po úhradě kupní ceny v její plné výši.

6. Poplatek spojený s návrhem na vklad vlastnického práva do katastru nemovitostí se zavazuje uhradit kupující.
7. V případě, že zápis do katastru nemovitostí dle této smlouvy nebude příslušným katastrálním úřadem proveden, zavazují se smluvní strany poskytnout si bez zbytečného odkladu vzájemně součinnost a podat v souladu s touto smlouvou nový návrh na vklad do katastru nemovitostí.
8. Kupující prohlašuje, že nabývaný majetek nepořizuje za účelem stavební činnosti a nabývaný majetek není ani nebyl předmětem přípravných stavebních činností.

IV.

Sankční ujednání, odstoupení od smlouvy

1. Pro případ prodlení kupujícího s úhradou jakéhokoli peněžitého závazku dle této smlouvy, zejména kupní ceny, se kupující zavazuje zaplatit prodávajícímu smluvní pokutu ve výši 0,05 % z dlužné částky, a to za každý i započatý den prodlení. Právo prodávajícího na náhradu škody či jiná jeho práva vyplývající z právních předpisů a této smlouvy tím nejsou dotčena.
2. Kterákoli ze smluvních stran je oprávněna od této smlouvy písemně odstoupit v případech a za podmínek stanovených příslušnými právními předpisy nebo touto smlouvou.
3. Kterákoli ze smluvních stran je oprávněna od této smlouvy písemně odstoupit v případě, že:
 - a) vklad vlastnického práva k předmětu koupě dle této smlouvy nebude u příslušného katastrálního úřadu zapsán ani do 12 kalendářních měsíců ode dne, v němž k podání návrhu na vklad došlo,
 - b) prohlášení druhé smluvní strany učiněné v čl. III. této smlouvy je nebo se ukáže být nepravdivým nebo pokud druhá smluvní strana poskytla nepravdivé informace.
4. Prodávající je dále oprávněn od této smlouvy odstoupit v případě, že kupující je v prodlení s úhradou kupní ceny dle čl. II. této smlouvy, a to o dobu delší než 30 kalendářních dnů.
5. V případě, že před zápisem vlastnického práva k předmětu koupě dle této smlouvy dojde k odstoupení od této smlouvy, smluvní strany se zavazují vyhotovit a podat k příslušnému katastrálnímu úřadu návrh na zpětvzetí (již podaného) návrhu na vklad vlastnického práva, a to nejpozději do 5 pracovních dnů od doručení písemného odstoupení od této smlouvy.

V.

Doložky platnosti

1. Pro platnost této smlouvy je v souladu se Statutem prodávajícího, zákonem č. 77/1997 Sb., o státním podniku, ve znění pozdějších předpisů (dále jen „zákon o státním podniku“), nutný souhlas Ministerstva zemědělství České republiky jako zakladatele prodávajícího (dále jen „zakladatel“), a to ve smyslu ustanovení § 17 odst. 2 zákona o státním podniku.
2. Zakladatel udělil prodávajícímu dle zákona o státním podniku předchozí souhlas k nakládání s určeným majetkem prostřednictvím Statutu prodávajícího ze dne 19. 10. 2022, č. j. MZE-57984/2022-16221, bod 6.5.7. Statutu.

VI.**Criminal Compliance doložka**

1. Smluvní strany níže svým podpisem stvrzují, že v průběhu vyjednávání o této smlouvě vždy jednaly a postupovaly čestně a transparentně a současně se zavazují, že takto budou jednat i při plnění této smlouvy a veškerých činnostech s ní souvisejících.
2. Smluvní strany se dále zavazují vždy jednat tak a přijmout taková opatření, aby nedošlo ke vzniku důvodného podezření na spáchání trestného činu či k samotnému jeho spáchání (včetně formy úcastenství), v důsledku tedy jednat tak, aby kterékoli ze smluvních stran nemohla být přičtena odpovědnost podle zákona č. 418/2011 Sb., o trestní odpovědnosti právnických osob a řízení proti nim, ve znění pozdějších předpisů, nebo nevznikla trestní odpovědnost fyzických osob (včetně zaměstnanců) podle zákona č. 40/2009 Sb., trestní zákoník, ve znění pozdějších předpisů, případně aby nebylo zahájeno trestní stíhání proti jakémukoli ze smluvních stran včetně jejich zaměstnanců podle platných a účinných právních předpisů.
3. Prodávající za tímto účelem vytvořil tzv. Criminal Compliance Program Lesů České republiky, s.p. (viz www.lesy-cr.cz), a v jeho rámci přijal závazek vymezovat se proti jakémukoli protiprávnímu a neetickému jednání a nastavil postupy k prevenci a odhalování takového jednání.

VII.**Závěrečná ustanovení**

1. Pokud není v této smlouvě ujednáno jinak, řídí se vztahy mezi smluvními stranami právním řádem České republiky, zejména občanským zákoníkem a právními předpisy souvisejícími.
2. Tuto smlouvu lze měnit či doplňovat pouze formou písemných dodatků podepsaných oběma smluvními stranami.
3. Tato smlouva nabývá platnosti dnem jejího podpisu oběma smluvními stranami. Pokud tato smlouva podléhá povinnosti uveřejnění dle zákona č. 340/2015 Sb., o zvláštních podmínkách účinnosti některých smluv, uveřejňování těchto smluv a o registru smluv (zákon o registru smluv), ve znění pozdějších předpisů, nabývá účinnosti dnem jejího uveřejnění v souladu se zmíněným zákonem; smluvní strany pro tyto případy vyjadřují svůj souhlas s uveřejněním celého znění smlouvy včetně metadat, a to v rozsahu a způsobem stanoveným zákonem. V ostatních případech tato smlouva nabývá účinnosti dnem jejího podpisu oběma smluvními stranami.
4. Tato smlouva je vyhotovena v počtu 3 stejnopisů, z nichž po 1 vyhotovení obdrží každá ze smluvních stran a jedno vyhotovení je určeno pro účely vkladového řízení u Katastrálního úřadu pro Plzeňský kraj, Katastrální pracoviště Kralovice.
5. Smluvní strany prohlašují, že si tuto smlouvu před jejím podpisem přečetly, jejímu obsahu rozumí a bez výhrad s ním souhlasí. Smlouva je vyjádřením jejich pravé, skutečné,

svobodné a vážné vůle, na důkaz čehož níže připojují, prosty omylu, své vlastnoruční podpisy.

6. Nedílnou součástí této smlouvy je Geometrický plán č. 1501-27/2022.


30 -05- 2023

V Karlových Varech dne.....


V *Posích* dne *29.5.*.....2023

Za prodávajícího:


Kupující:



Lesy České republiky, s.p.



Veronika Vodrážková



2-5300/2022

VÝKAZ DOSAVADNÍHO A NOVÉHO STAVU ÚDAJŮ KATASTRU NEMOVITOSTÍ														
Dosavadní stav				Nový stav										
Označení pozemku parc. číslem	Výměra parcely		Druh pozemku Způsob využití	Označení pozemku parc. číslem	Výměra parcely		Druh pozemku Způsob využití	Typ stavby Způsob využití	Způs. určení výměr	Porovnání se stavem evidence právních vztahů				
	ha	m ²			ha	m ²				Díl přechází z pozemku označeného v katastru nemovitostí	dřívejší poz. evidenci	Číslo listu vlastnictví	Výměra dílu	
												ha	m ²	
255/6	3	00	ostat. pl. jiná plocha	255/6	2	99	ostat. pl. jiná plocha		0	255/6		16	2	99
				255/140		1	ostat. pl. ostat. pl. jiná plocha		2	255/6		16		1
255/17	30	72	lesní poz	255/17	29	76	lesní poz		0	255/17		16	29	76
				255/141		96	lesní poz		2	255/17		16		96
255/88	*1) 4	26 43	ostat. pl. dráha	255/88	4	25 69	ostat. pl. dráha		2	255/88		785	4	25 69
				255/142		73	ostat. pl. ostat. pl. jiná plocha		2	255/88		785		73
	4	60 15			4	60 14								

*1) Rozdíl -1 m2 vzniklý zaokrouhlením výměr (bod 14.6 přílohy katastrální vyhlášky) u dosavadní parcely č.255/88

Seznam souřadnic (S-JTSK)

Číslo bodu	Souřadnice pro zápis do KN			Poznámka
	Y	X	Kód kv.	
312-209	819503.82	1048235.55	4	kolík
312-216	819517.09	1048198.23	4	dočasně kolík - bod ohrožen stavební činností
312-221	819484.41	1048187.25	4	dočasně roxor - bod ohrožen stavební činností
312-222	819508.51	1048187.99	4	dočasně kolík - bod ohrožen stavební činností
312-223	819509.10	1048173.68	4	původní umělý mezník
312-328	819509.33	1048191.75	4	kolík
312-331	819499.22	1048220.64	4	kolík
1	819515.14	1048188.21	3	sloupek plotu
2	819495.27	1048219.17	3	sloupek plotu
3	819502.80	1048232.24	4	dočasně kolík u plotu - bod ohrožen stavební činností
4	819486.49	1048193.79	3	sloupek plotu
5	819509.28	1048188.02	4	dočasně kolík u plotu - bod ohrožen stavební činností

GEOMETRICKÝ PLÁN pro rozdělení pozemku	Geometrický plán	
	Jméno, příjmení: [redacted]	
	Číslo položky seznamu úředně oprávněných zeměměřických inženýrů: 536/1995	Číslo položky seznamu úředně oprávněných zeměměřických inženýrů: 536/1995
	Dne: 14. února 2022 Číslo: 78/2022	Dne: 17.2.2022 Číslo: 72/2022
Náležitosti a přesnosti odpovídá právním předpisům.		Tento stejnopis odpovídá geometrickému plánu v elektronické podobě uloženému v dokumentaci katastrálního úřadu.
Vyhotovitel: [redacted]	Katastrální úřad souhlasí s očíslováním parcel.	
Číslo plánu: 1501-27/2022	Ověření stejnopisu geometrického plánu v listinné podobě.	
Okres: Plzeň-sever	[redacted]	
Obec: Plasy	[redacted]	
Kat. území: Plasy	[redacted]	
Mapový list: DKM, Kralovice 7-4/11	[redacted]	
Dosavadním vlastníkům pozemků byla poskytnuta možnost seznámit se v terénu s průběhem navrhovaných nových hranic, které byly označeny předepsaným způsobem: viz seznam souřadnic	[redacted]	
	PGP-65/2022-435 2022.02.17 09:52:36 CET	



0176 10001 4000000

