

VÝKAZ DOSAVADNÍHO A NOVÉHO STAVU ÚDAJŮ KATASTRU NEMOVITOSTÍ



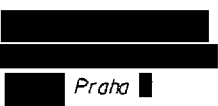

Dosavadní stav				Nový stav				Porovnáni se stavem evidence právních vztahů								
Číslo pozemku parc. číslem	Výměra parcely		Druh pozemku	Označení pozemku parc. číslem	Výměra parcely		Druh pozemku	Typ stavby	Způsob využití	Způsob využití	Způsob určení výměry	Díl přechází z pozemku označeného v katastru nemovitosti		Číslo listu vlastnictví	Výměra dílu	Označení dílu
	ha	m <sup>2</sup>	Způsob využití		ha	m <sup>2</sup>	Způsob využití	Způsob využití				katastru nemovitosti	dřívejší poz. evidenci			
1208/1												1208/1		951		
1208/7												1208/7		951		
1270												1270		996		

Oprávněný: dle smlouvy

Druh věcného břemene: Právo zřizování, provozování, údržby a úprav telekomunikačních vedení

Seznam souřadnic (S-JTSK)

Číslo bodu	Souřadnice pro zápis do KN				Poznámka	Číslo bodu	Souřadnice pro zápis do KN			
	Y	X	Kód kvality				Y	X	Kód kvality	Poznámka
30	749523.20	1039082.54	3		54	749390.07	1039216.87	3		
31	749522.55	1039082.73	3		55	749389.14	1039214.66	3		
32	749521.75	1039082.60	8		56	749387.74	1039213.42	3		
33	749517.38	1039083.65	8		57	749386.20	1039212.89	3		
34	749515.73	1039085.35	3		58	749376.95	1039203.38	3		
35	749516.10	1039085.68	3		59	749376.08	1039202.65	3		
36	749517.48	1039084.25	3		60	749375.76	1039203.03	3		
37	749521.97	1039083.14	3		61	749376.71	1039203.83	3		
38	749522.59	1039083.25	3		62	749383.20	1039210.55	3		
39	749523.34	1039083.02	3		63	749386.23	1039213.43	3		
40	749439.20	1039103.26	3		64	749386.98	1039213.69	3		
41	749436.88	1039103.34	3		65	749388.74	1039214.96	3		
42	749430.60	1039104.97	3		66	749389.22	1039215.99	3		
43	749430.71	1039105.46	3		67	749389.79	1039217.69	3		
44	749436.96	1039103.84	3		68	749393.70	1039221.75	3		
45	749439.22	1039103.76	3		69	749398.52	1039226.07	3		
46	749411.72	1039238.62	3		70	749401.50	1039229.32	3		
47	749410.64	1039237.79	3		71	749403.03	1039230.40	3		
48	749407.71	1039233.51	3		72	749406.07	1039232.55	3		
49	749406.39	1039232.17	3		73	749407.33	1039233.83	3		
50	749401.83	1039228.95	3		74	749409.56	1039237.10	3		
51	749397.35	1039224.35	3		75	749410.33	1039238.22	3		
52	749394.04	1039221.39	3		76	749411.42	1039239.02	3		
53	749390.23	1039217.43	3							

<p><b>GEOMETRICKÝ PLÁN</b> pro vymezení rozsahu věcného břemene k části pozemku</p>	Geometrický plán ověřil úředně oprávněný zeměměřický inženýr:	Stejnopis ověřil úředně oprávněný zeměměřický inženýr:
	Jméno, příjmení: 	Jméno, příjmení: 
	Číslo položky seznamu úředně oprávněných zeměměřických inženýrů 2191/2003	Číslo položky seznamu úředně oprávněných zeměměřických inženýrů 2191/2003
	Dne: 29.12.2022 Číslo: 621/2022	Dne: 10. 1. 2023 Číslo: 3/2023
	Nálezitostmi a přesností odpovídá právním předpisům. Katastrální úřad souhlasí s očíslováním parcel.	Tento stejnopis odpovídá geometrickému plánu v elektronické podobě uloženému v dokumentaci katastrálního úřadu. Ověření stejnopisu geometrického plánu v listinné podobě.
Vytvořitel:  Praha		
Číslo plánu: 1638-499/2022	KÚ pro Hlavní město Prahu KP Praha PGP 5663/2022-101 2023.01.04 12:49:28 +01'00'	
Okres: _____ Obec: Praha Kat.území: Nebušice		
Mapový list: Kralupy n.Vlt.9-9/31/32		
Dosavadním vlastníkem pozemků bylo poskytnuta možnost seznámit se v terénu s průběhem navrhovaných nových hranic, které byly označeny předepsaným způsobem.		

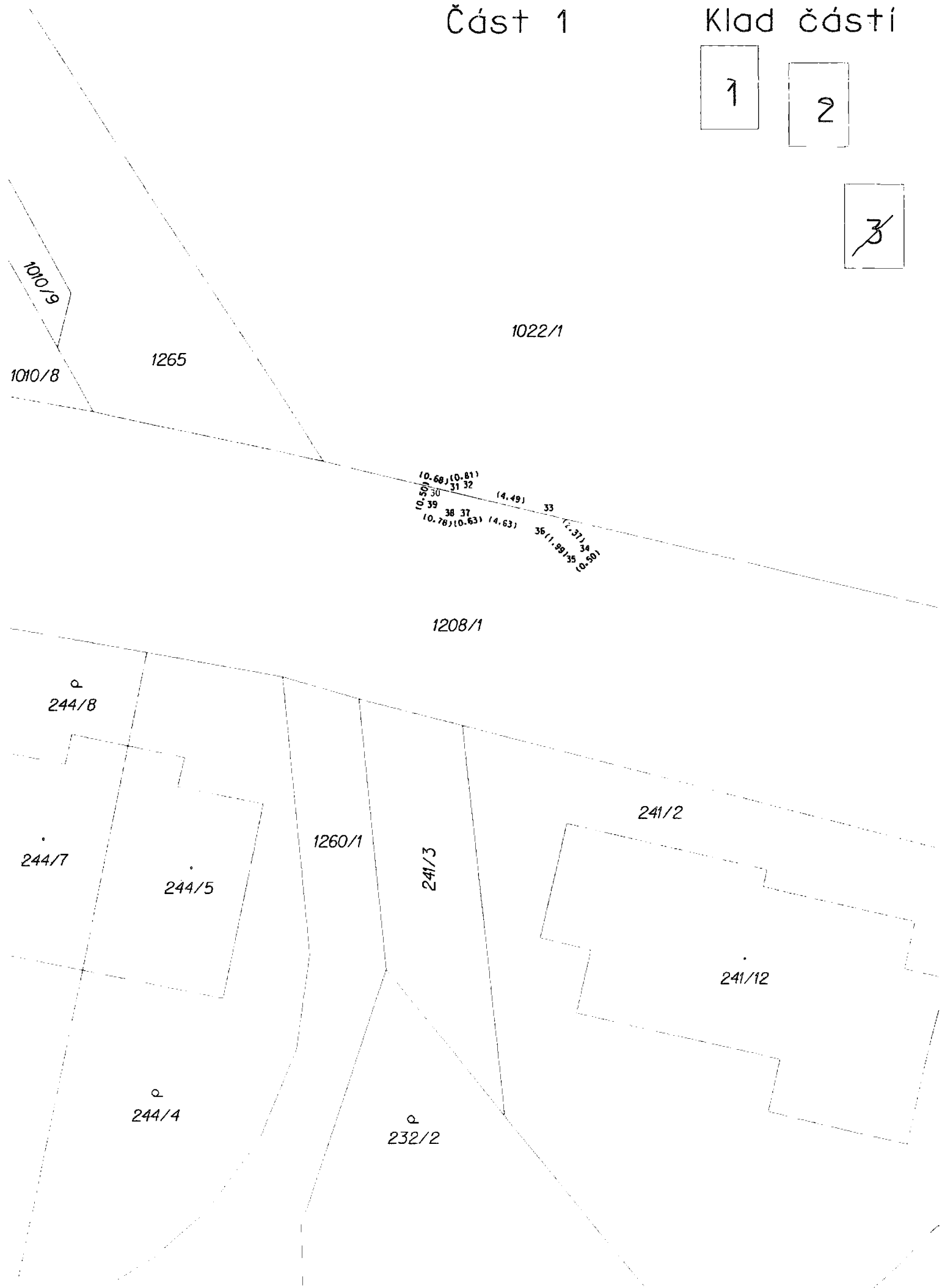
# Část 1

# Klad částí

1

2

3



Klad částí

Část 2

1

2

~~3~~

1022/4

1022/3

1022/1

1022/2

10.50 40 (2.32) 41  
45 (2.26) 44

(6.49)

(6.46)

4.50  
43

1208/6

1208/1

241/6

241/5

241/10

241/9

241/7

241/1

241/4

240



# Část 3

Klad částí

1

2

3

