

Priloha č. 1

Karlovy VARY

Magistrát města Karlovy Vary • Moskovská 21, 361 20 Karlovy Vary
ODBOR ŽIVOTNÍHO PROSTŘEDÍ U Společny 2, 361 20 Karlovy Vary



Dle rozdělovníku (to rozhodnutí nabylo právní moci)

dne 17. 8. 2013

Karlovy Vary dne 4. 10. 2013

Č.j.: 2582/OŽP/13-11

Karlovy Vary 31.7.2013

ROZHODNUTÍ

Výrok:

Magistrát města Karlovy Vary, odbor životního prostředí, příslušný dle ust. § 7 odst. 2 zákona č. 128/2000 Sb., o obcích (obecní zřízení), ve znění pozdějších předpisů, ust. § 2 odst. 1 zákona č. 314/2002 Sb., o stanovení obcí s rozšířenou působností, ve znění pozdějších předpisů, a jako orgán státní správy myslivosti v souladu s § 60 zákona č. 449/2001 Sb., o myslivosti, ve znění pozdějších předpisů (dále jen „zákon o myslivosti“),

rozhodl

- 1) o změně honitby Smrčiny, podle ust. § 31 odst. 4 zákona o myslivosti, vyplývající ze změn vlastnictví honebních pozemků, o kterou požádali dne 12.6.2013 vlastníci honebních pozemků, [redacted]

takto:

podle ust. § 31 odst. 4 zákona o myslivosti,

povoluje

změnu hranice a výměry honitby Smrčiny

uznané rozhodnutím Okresního úřadu Karlovy Vary č.j. ŽP/393/93-206/1 ze dne 8.3.1993, které nabylo právní moci dne 26.3.1993.

Na základě změny vlastnických vztahů se z honitby Smrčiny vyjímají pozemkové parcely uvedené v příloze č. 1 tohoto rozhodnutí, o celkové výměře 18,5384 ha, a to s účinností od 31.12.2014. V rámci stanovení nové hranice honitby Smrčiny se z honitby dále vyjímají pozemkové parcely č. 393/8, 393/10 a část p.p.č. 457 vše v k.ú. Odolenovice. Celkově se z honitby Smrčiny vyjímají pozemkové parcely o celkové výměře 24,5832 ha, a to s účinností od 31.12.2014.

Hranice honitby Smrčiny se stanovuje takto:

Před Odolenovicemi hranice uhýbá vpravo na polní cestu a po ní směrem severozápadním až k okraji lesního porostu (u myslivecké loučky) a podél lesního porostu směrem jižním až k blízkosti silnice Bečov nad Teplou – Krásné Údolí na „Hůreckou“ cestu. Po této cestě až na lesní cestu „Spojovačka“. Po této až na křižovatku s Věcnou cestou a dále po lesní cestě až na silnici Hlinky – Přílezy. Po této silnici směrem na Přílezy. Za křižovatkou cest Hlinky-Přílezy-Český Chloumek po okraji lesního porostu směrem severním a poté jižním až na polní cestu, která vede z ohybu silnice Přílezy – Odolenovice. Z cesty po okraji lesa směrem jižním a západním až na polní cestu vedoucí od Odolenovic k myslivecké loučce.

Celková plocha honitby Smrčiny, po celkové rekapitulaci honebních pozemků, činí 636,1918 ha z toho:

611,9361 ha lesní pozemky
17,9908 ha zemědělské pozemky
5,7797 ha ostatní plocha
0,4852 ha vodní plochy

Grafické znázornění hranice honitby Smrčiny je uvedeno v příloze č. 2 tohoto rozhodnutí.

- 2) o změně honitby Chyllice podle ust. § 31 odst. 4 zákona o myslivosti, vyplývající ze změn vlastnictví honebních pozemků, o kterou požádali dne 12.6.2013 vlastníci honebních pozemků, tj. [redacted], nar. [redacted], [redacted], [redacted]
[redacted]
[redacted] zastupený na základě plné moci ze dne 5.10.2009 [redacted]

takto:

podle ust. § 31 odst. 4 zákona o myslivosti,

povoluje

změnu hranice a výměry honitby Chyllice,

uznané rozhodnutím Magistrátu města Karlovy Vary č.j.: 5436/OŽP/09-83 ze dne 11.3.2013, které nabylo právní moci dne 3.4.2013.

Na základě změny vlastnických vztahů se do honitby Chyllice začleňují pozemkové parcely uvedené v příloze č. 1 tohoto rozhodnutí, o celkové výměře 18,5384 ha, a to s účinností od 31.12.2014.

Grafické znázornění hranice honitby Chyllice je uvedeno v příloze č. 3 tohoto rozhodnutí.

V průběhu správního řízení si Magistrát města Karlovy Vary, odbor životního prostředí vyžádal prostřednictvím dálkového přístupu příslušné výpisy z katastru nemovitostí k ověření tvrzení žadatelů, že u pozemkových parcel uvedených v žádosti o změnu honitby vyplývající ze změn vlastnictví honebních pozemků, došlo ke změně vlastnictví dle zákona o myslivosti. Správní orgán tuto skutečnost prověřil a dospěl k závěru, že u všech honebních pozemků uvedených v žádosti došlo ke změně vlastnictví po nabytí účinnosti zákona o myslivosti. Splněna byla i dílce § 31 odst. 4 zákona o myslivosti, a to, že o změnu honitby vyplývající ze změn vlastnictví honebních pozemků požádal vlastník honebního pozemku. Pozemkové parcely se nacházejí na okraji honitby Smrčiny a bezprostředně navazují na společenstevní honitbu Chyllice. Jelikož byly splněny základní podmínky zákona o myslivosti, povoluje Magistrát města Karlovy Vary, odbor životního prostředí tuto změnu honitby.

V rámci došlých podání se dále Magistrát města Karlovy Vary, odbor životního prostředí zabýval průběhem hranice honitby Smrčiny a Chyllice v důsledku povolení změny obou honiteb. V rámci projevené vůle vlastníků honebních pozemků ve věci změny honiteb Smrčiny a Chyllice správní orgán povoluje změnu těchto honiteb. V rámci změny bylo nutné stanovit nový průběh hranice obou honiteb, kdy jediný možný průběh hranice byl stanoven po hranici lesního pozemku. Vzhledem k průběhu hranice pole-les na větší části hranice honitby Chyllice a Smrčiny není stanovený průběh hranice v rozporu s ust. § 17 odst.6 zákona o myslivosti. O přiřazení pozemkových parcel č. 393/8, 393/10 a část p.p.č. 457 vše v k.ú. Odolenovice bude rozhodnuto v samostatném řízení.

Po prostudování zákonnosti a obecných podmínek mysliveckého hospodaření a ochrany volně žijící zvěře, zdejší odbor rozhodl tak, jak je výše uvedeno.

Poučení o odvolání:

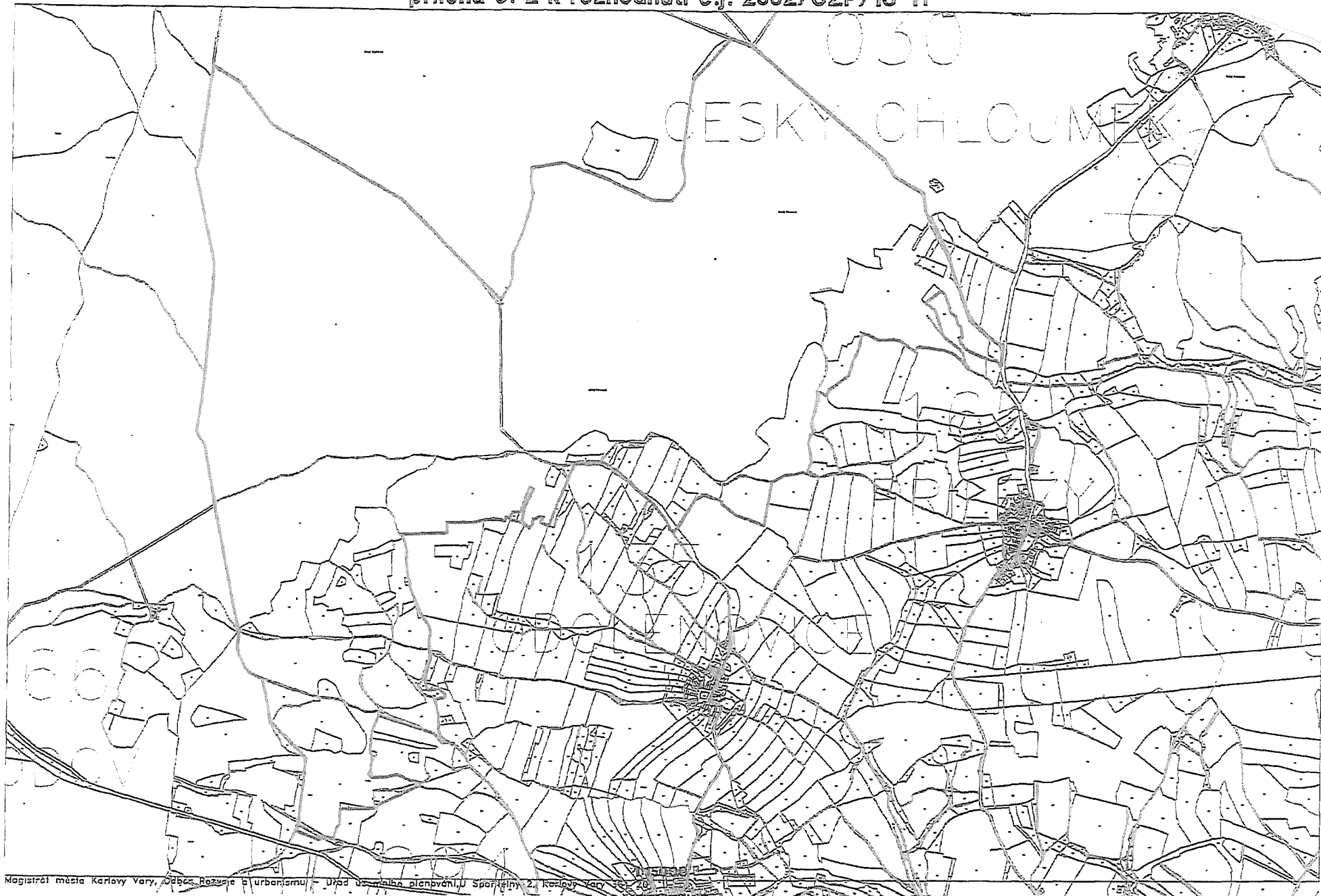
Proti tomuto rozhodnutí se může podle ust. § 81 odst.1 a § 83 odst.1 zákona č.500/2004 Sb. (správní řád), ve znění pozdějších předpisů, účastník řízení odvolat do 15 dnů ode dne doručení ke Krajskému úřadu Karlovarského kraje, podáním u odboru životního prostředí Magistrátu města Karlovy Vary, prvním dnem lhůty je den následující po dni oznámení rozhodnutí. Lhůta pro podání odvolání se počítá ode dne následujícího po doručení písemného vyhotovení rozhodnutí, nejpozději však po uplynutí desátého dne ode dne, kdy bylo nedoručeno a uloženo rozhodnutí připraveno k vyzvednutí. Odvolání se podává s potřebným počtem stejnopisů tak, aby jeden stejnopis zůstal správnímu orgánu a aby každý účastník dostal jeden stejnopis. Nepodá-li účastník potřebný počet stejnopisů, vyhotoví je správní orgán na náklady účastníka.

otisk úředního razítka


vedoucí odboru životního prostředí

Přílohy:

- Soupis honebních pozemků měněných na základě § 31 odst. 4 zákona o myslivosti – příloha č.1
- Grafické znázornění (mapa) honitby Smrčiny – příloha č.2
- Grafické znázornění (mapa) honitby Chyllice – příloha č.3




Příloha č. 8

Obdržel:

Účastníci řízení:

Účastníci řízení dle § 27 odst. 1 písm a) zákona č. 500/2004 Sb., správní řád, ve znění pozdějších předpisů:



Lesy České republiky, s.p., Přemyslova 1106/19, 501 68 Hradec Králové, IČ: 42196451

Honební společenstvo Útvina, náměstí Krále Jiřího z Poděbrad 482/37, 350 02 Cheb, IČ: 72053330

GRACCULUS s.r.o., Tepelská 476, 364 01 Toužim, IČ: 01496735

Účastníci řízení dle § 27 odst. 2 zákona č. 500/2004 Sb., správní řád, ve znění pozdějších předpisů:

MS Krásné Údolí, 364 01 Krásné Údolí, IČ: 47700866, zastoupené na základě plné moci ze dne 29.1.2008

Honební společenstvo Útvina – Krásné Údolí, Útvina č.p. 6, 364 01 Toužim, IČ: 72054735



Dle rozdělovníku

Č.j. 3355/OŽP/19-7

Karlovy Vary 28.8.2019

7.10.2019
NABÝLO PRAVNÍ
MOCI

ROZHODNUTÍ

Magistrát města Karlovy Vary, odbor životního prostředí, příslušný dle ust. § 7 odst. 2 zákona č. 128/2000 Sb., o obcích (obecní zřízení), ust. § 2 odst. 1 zákona č. 314/2002 Sb., o stanovení obcí s rozšířenou působností, a jako orgán státní správy myslivosti a v souladu s § 60 zákona č. 449/2001 Sb., o myslivosti (ve znění pozdějších předpisů)

stanoví

v souladu s ust. § 3 odst. 2 a 4 a § 35 odst. 1 zákona č. 449/2001 Sb., o myslivosti (ve znění pozdějších předpisů) a § 1, 2, 6 a 7 vyhlášky MZe č. 491/2002 Sb., kterou se provádí zákon o myslivosti, pro jednotlivé druhy zvěře normované stavy, dále podle § 4 výše uvedené vyhlášky požadovaný poměr pohlaví, koeficienty očekávané produkce a u zvěře spárkaté poměr věkových tříd, a zařazuje honitbu Smrčiny do jakostních tříd dle přílohy, která je nedílnou součástí tohoto rozhodnutí.

Účastníkem řízení dle ust. § 27 odst. 1 písmene a) zákona č. 500/2004 Sb., správní řád, ve znění pozdějších předpisů jsou:

1. Lesy České republiky, s.p., Přemyslova č.p. 1106/19, Nový Hradec Králové, 500 08 Hradec Králové, IČO 42196451

Účastníky zahájeného řízení jsou dle ustanovení § 27 odst. 2 zákona č. 500/2004 Sb., správní řád, ve znění pozdějších předpisů jsou:

1. GRACCULUS s.r.o., Tepelská č.p. 476, 364 01 Toužim – zastoupen na základě plné moci ze dne 26.6.2013 MVDr. Janem Vyskočillem, nar. dne 8.2.1940, Vilová 303/50, 360 04 Karlovy Vary

Tímto rozhodnutím zároveň pozbývají účinnosti všechna předchozí rozhodnutí a ustanovení o zařazení honitby do jakostních tříd a stanovení normovaných jarních kmenových stavů zvěře předmětné honitby.

O d ů v o d n ě n í

Zařazení do jakostních tříd bylo provedeno na základě návrhu držitele honitby Smrčiny, tj. Lesů České republiky, s.p., IČO 42196451 ze dne 25.7.2019, se zřetelem ke kvalitě prostředí, životním podmínkám pro chov zvěře, úživnosti honitby a škodám způsobených zvěří a na zvěři. Početní stavy zvěře jsou v souladu se zemědělskou a lesní výrobou při dosahování optimální produkce užitkové zvěře.

Orgán státní správy myslivosti návrh posoudil, prověřil jeho soulad se zákonem a prováděcí vyhláškou a rozhodl tak, jak je shora uvedeno.

P o u ě n í ú č a s t n í k a

Proti tomuto rozhodnutí může účastník řízení podat v souladu s ustanovením § 81 odst. 1, § 82, § 83 odst. 1 a § 86 odst. 1 správního řádu odvolání ve lhůtě 15 dní ode dne jeho oznámení, a to ke Krajskému úřadu Karlovarského kraje podáním učiněným u Magistrátu města Karlovy Vary, odboru životního prostředí. Prvním dnem této lhůty je den následující po dni oznámení rozhodnutí. V odvolání se uvede, v jakém rozsahu se rozhodnutí napadá a dále v čem je spatřován rozpor s právními předpisy nebo nesprávnost rozhodnutí nebo řízení, jež mu předcházelo. Odvolání se podává s potřebným počtem stejnopisů tak, aby jeden zůstal správnímu orgánu a aby každý účastník řízení dostal jeden stejnopis. Nepodá-li účastník potřebný počet stejnopisů, vyhotoví je na jeho náklady Magistrát města Karlovy Vary. Podané odvolání má v souladu s ustanovením § 85 odst. 1 správního řádu odkladný účinek.


vedoucí odboru životního prostředí

v.z. Jana Szewieczková DiS.
zástupce vedoucího odboru životního prostředí

Příloha- tabulka jakostních tříd a normovaných stavů zvěře v honitbě

Rozdělovník:

Účastník řízení dle ust. § 27 odst. 1 písmene a) zákona č. 500/2004 Sb., správní řád, ve znění pozdějších předpisů jsou:

1. Lesy České republiky, s.p., Přemyslova č.p. 1106/19, Nový Hradec Králové, 500 08 Hradec Králové, IČO 42196451

Účastník zahájeného řízení jsou dle ustanovení § 27 odst. 2 zákona č. 500/2004 Sb., správní řád, ve znění pozdějších předpisů jsou:

1. GRACCULUS s.r.o., Tepelská č.p. 476, 364 01 Toužim – zastoupen na základě plné moci ze dne 26.6.2013 MVDr. Janem Vyskočilem, nar. dne 8.2.1940, Vilová 303/50, 360 04 Karlovy Vary

Název honitby	Smrčiny
Druh honitby	volná
Výměra honitby	636
z toho lesní celek	612
z toho pole	18

Číslo honitby	CZ 4103209040
---------------	---------------

Pozn.: vyplňují se tučně orámované buňky

I. Spárkatá

jakostní třída les	Jehl. lesy - list. max. 20 %	3
	podrost byliny	
jakostní třída zemědělství	bramborářská	3

Zvěř	min. stav honitba	norm. stav honitba	návrh stavu	koef.	samci	samice	mláďata	1.VT	2.VT	3.VT
jelen evropský	6	9		0,8	0	0	0	0	0	0
sika Dybovského	6	9		0,9	0	0	0	0	0	0
sika japonský	6	9		0,8	0	0	0	0	0	0
daněk skvrnitý	9	16		0,9	0	0	0	0	0	0
muflon	9	16		0,9	0	0	0	0	0	0
jelenec běloocasý	9	16		0,6	0	0	0	0	0	0
kamzík horský	12	23		0,2	0	0	0	0	0	0
srnec obecný les	15	39	36	1,0	13	13	10	5	3	5
srnec obecný pole	0	0		0,6	0	0	0	0	0	0
prase divoké	5	6	5	4,0	2	2	1	1	1	0
maximální počet / celkem ks spárkaté zvěře		9	9							
zbytek			0							

Název honitby	Smrčiny
Výměra honitby	636
z toho zvěří využitá	400
z toho bažantnice	0

Číslo honitby	CZ 4103209040
---------------	---------------

II. Zajíc a bažant

nadm. výška	nad 600 m. n. m.		4
jakostní třída pole	krajina s omez. intenzitou zemědělského využití		2
jakostní třída les (zajíc)	jehličnatý les s listnáči do 20 % převážně bez podrostu		4
jakostní třída les (bažant)	jehličnaté lesy a převážně jehličnaté bez podrostu, neobnovované (I. věk. tř. lesa do 10 %)		4

jakostní třída zajíc	3		Souřadnice osa X osa Y 43 59
jakostní třída bažant	3	Norm. stav / 100 ha	
skupina zajíc	D	9	
skupina bažant	D	10	

[Mapa](#)

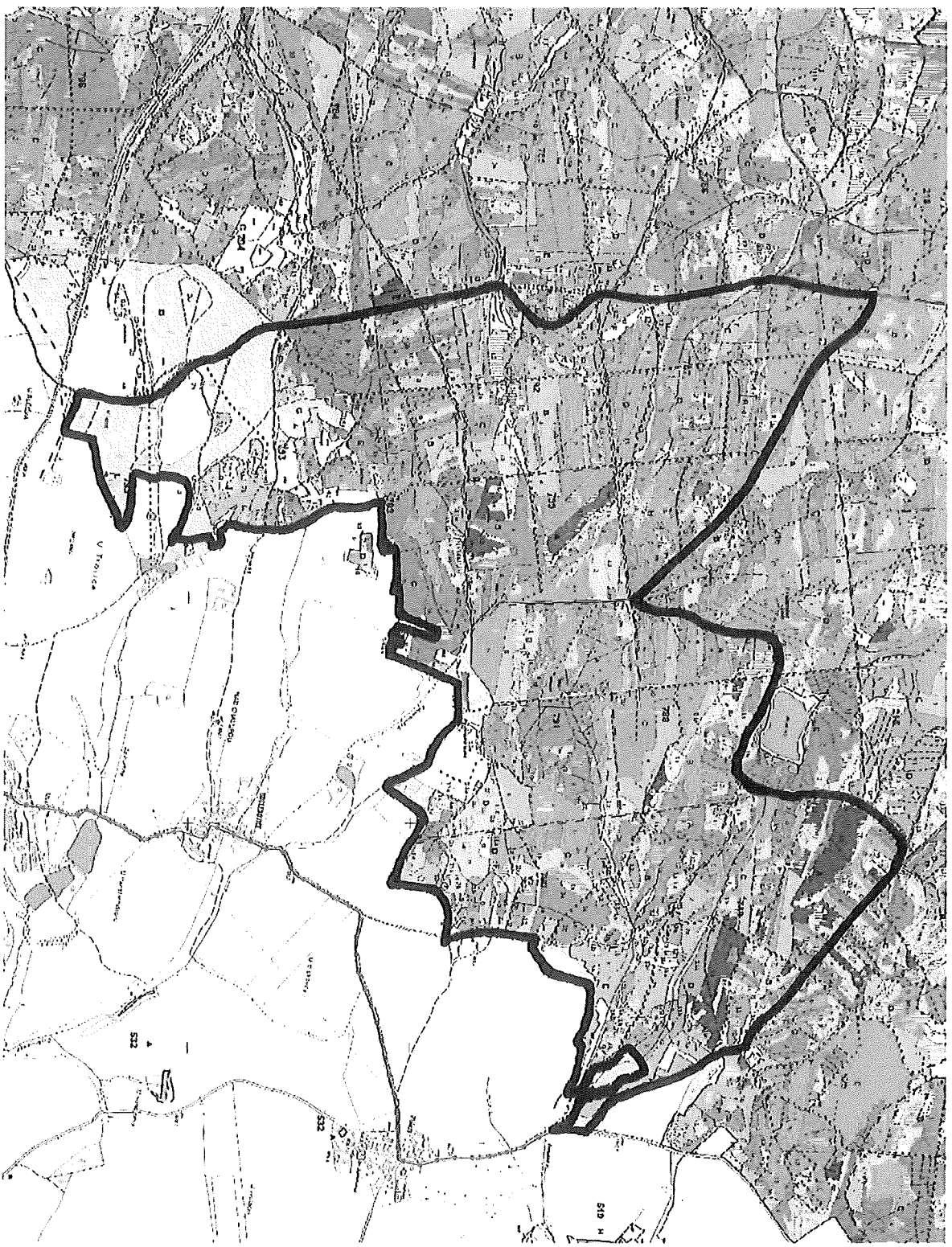
Zvěř	min stav honitba	max. norm. stav honitba	návrh stavu	koef.	samci	samice
zajíc	20	36	20	0,3-0,6	10	10
bažant	20	40		0,3-0,6	0	0
bažant bažantnice	0	0	0			

Vyhotovil:

Datum:

30.7.2019

BRĚJŮV
02 410209040



1 : 25 000

