

(L)



# MĚSTSKÝ ÚŘAD STŘÍBRO

Masarykovo náměstí 1, 349 01 STŘÍBRO  
Tel. +420 374 801 111 , Fax +420 374 801 331 , E-mail : [posta@mustribro.cz](mailto:posta@mustribro.cz)

Vypraveno dne: 16.1.2017

VÁŠ DOPIS:  
ZE DNE :

dle rozdělovníku

NAŠE Č.J.: 29/ŽP/17  
VYŘIZUJE:  
TELEFON:  
E-MAIL:  
DATUM: 16.01.2017

## ROZHODNUTÍ

Městský úřad Stříbro – obecní úřad obce s rozšířenou působností, jako orgán státní správy myslivosti příslušný podle § 7 odst. 2 zákona 128/2000Sb., o obcích ve znění pozdějších předpisů, a podle § 60 zákona č.449/2001 Sb., o myslivosti, ve znění pozdějších předpisů (dále jen "zákon"), po provedeném správním řízení, jehož účastníky jsou dle § 27 odst. 1 zákona č. 500/2004 Sb., správní řád, v platném znění (dále jen "správní řád"):

- Obec Svojsín, Svojsín 135, 34901 Svojsín, IČ 00260215
- Lesy České republiky, s.p., Přemyslova 1106/19, Nový Hradec Králové, 50008 Hradec Králové, IČ 42196451
- Státní pozemkový úřad, Husinecká 1024/11a, 13000 Praha - Žižkov, IČ 1312774
- Úřad pro zastupování státu ve věcech majetkových, Rašínovo nábřeží 390/42, 12800 Praha - Nové Město, IČ 69797111
- Město Černošín, nám. 1. máje 62, 34958 Černošín, IČ 00259772
- Farma Racov s.r.o., Racov 58, Staré Sedlo, 34802 Bor u Tachova, IČ 27969797
- Myslivecký spolek Svojsín – Les, Svojsín 23, 34901 Stříbro, IČ18253776
- M.S. Stříbro, o.s., Dukelská 1617, 34901 Stříbro, IČ 02661349
- HS Stříbro, Dukelská ul. - farma, 34901 Stříbro, IČ 71166319

## POVOLUJE

podle § 31 odst. 1 a 2 zákona v řízení o žádosti HS Stříbro, Dukelská ul.- farma, 349 01 Stříbro, IČ 71166319 (dále jen „HS Stříbro“) změnu vyrovnáním hranic společenstevní honitby č. 45 Stříbro, jejímž držitelem je HS Stříbro, a vlastní honitby č. 91 Svojsín les, jejímž držitelem jsou Lesy České republiky, s.p., Přemyslova 1106/19, Nový Hradec Králové, 50008 Hradec Králové, IČ 4219641.



### Výměra honebních pozemků, které jsou předmětem změny, podle druhů kultur:

#### Pozemky dosud náležející do honitby č. 91 Svojšínský les, nově začleněné do honitby č. 45 Stříbro:

zemědělská půda	21,7132 ha
lesní půda	14,1796 ha
ostatní plocha	6,3538 ha
<b>Celkem</b>	<b>42,2466 ha</b>

#### Pozemky dosud náležející do honitby č. 45 Stříbro, nově začleněné do honitby č. 91 Svojšínský les:

zemědělská půda	4,7517 ha
lesní půda	0,8726 ha
ostatní plocha	1,3286 ha
<b>Celkem</b>	<b>6,9529 ha</b>

#### Celková výměra honitby č. 45 Stříbro po změně:

	původní výměra	začleněné	vyčleněné	po provedené změně
zemědělská půda	4898,1390 ha	21,7132 ha	4,7517 ha	<b>4915,1005 ha</b>
lesní půda	1587,1143 ha	14,1796 ha	0,8726 ha	<b>1600,4213 ha</b>
ostatní plocha	305,2625 ha	6,3538 ha	1,3286 ha	<b>310,2877 ha</b>
vodní plocha	36,3668 ha			<b>36,3668 ha</b>
<b>Celkem</b>	<b>6826,8826 ha</b>	<b>42,2466 ha</b>	<b>6,9529 ha</b>	<b><u>6862,1763 ha</u></b>

#### Celková výměra honitby č. 91 Svojšínský les - Les po změně:

	původní výměra	začleněné	vyčleněné	po provedené změně
zemědělská půda	81,2283 ha	4,7517 ha	21,7132 ha	<b>64,2668 ha</b>
lesní půda	509,7780 ha	0,8726 ha	14,1796 ha	<b>496,4710 ha</b>
ostatní plocha	17,2426 ha	1,3286 ha	6,3538 ha	<b>12,2174 ha</b>
vodní plocha	0,1390 ha			<b>0,1390 ha</b>
<b>Celkem</b>	<b>608,3879 ha</b>	<b>6,9529 ha</b>	<b>42,2466 ha</b>	<b><u>573,0942 ha</u></b>

#### Slovní popis nové společné hranice honiteb v částech dotčených změnou:

##### Část č. 1:

Nová společná hranice vychází z původní hranice na průsečku parcely p.č. 1076/2 v k.ú. Svojšínský les s komunikací Stříbro – Svojšínský les a pokračuje po této komunikaci až k zástavbě obce, kde se stáčí severně a kopíruje intravilán obce Svojšínský les až na silnici Svojšínský les – Černošínský les. Po té dále pokračuje cca 1 km směrem na Černošínský les a poté v pravotočivé zatáčce vybočuje doleva rovnoběžně na severní hranu pozemku p.č. 229/1 k.ú. Svojšínský les a přitom přetíná pozemky p.č. 129/1, 130/1, 304/3 a 304/2 v k.ú. Svojšínský les. Dále hranice pokračuje po rozhraní zemědělských a lesních pozemků, kolmo přetíná úzký výběžek lesního pozemku p.č. 257/2 k.ú. Svojšínský les a pokračuje dále po rozhraní zemědělských a lesních pozemků až na koryto vodního toku (pozemky p.č. 1088 k.ú. Svojšínský les a p.č. 2311 v k.ú. Ostrovce). Protí proudy vodního toku (Dolský potok) pokračuje až pod obec Ostrovce, kde se na kraji lesa stáčí jihozápadním směrem po hranici lesního pozemku p.č. 1099/1 v k.ú. Ostrovce na původní hranici honiteb.

##### Část č. 2:

Z původní hranice na úrovni pozemku p.č. 2102/1 k.ú. Ostrovce se hranice stáčí na pozemek p.č. 2102/2 k.ú. Ostrovce, kdy přetíná enklávu zemědělských pozemků vbíhajících do lesního komplexu, a poté se vrací zpět na původní hranici tvořenou rozhraním zemědělských a lesních pozemků.

Výčet a výměry honebních pozemků, které jsou předmětem výše uvedené změny hranic honitby podle § 31 odst. 1 a 2 zákona, jsou uvedeny v příloze č. 1, která je nedílnou součástí tohoto rozhodnutí.

Nový mapový zakres společné hranice honiteb je uveden v příloze č. 2, která je nedílnou součástí tohoto rozhodnutí (4 listy).

**Tato změna nabývá účinnosti dnem nabytí právní moci tohoto rozhodnutí.**

## ODŮVODNĚNÍ:

Dne 17.02.2015 obdržel zdejší úřad žádost podanou HS Stříbro o povolení změny honítek z důvodů řádného mysliveckého hospodaření. Navrženou změnou jsou dotčeny honitby č.91 Svojsín les, jejímž držitelem jsou Lesy České republiky, s.p., a č. 45 Stříbro, jejímž držitelem je HS Stříbro. Dne 20.07.2015 vydal zdejší úřad pod č.j. 237/ŽP/15 první rozhodnutí ve věci, jímž požadovanou změnu honítek Stříbro a Svojsín les povolil. Toto rozhodnutí bylo dne 25.08.2015 napadeno odvoláním uživatele honitby Svojsín les Mysliveckým spolkem Svojsín – Les. Odvolací správní orgán rozhodnutím č.j. ŽP/9514/15 ze dne 11.11.2015 napadené rozhodnutí městského úřadu zrušil a věc mu vrátil k novému projednání.

Dne 25.05.2016 bylo zdejším úřadem vydáno pod č.j. 11/ŽP/16 nové rozhodnutí ve věci, kterým správní orgán povolil změnu společné hranice honítek Stříbro a Svojsín les v rozsahu, na kterém se dohodli držitelé obou dotčených honítek na ústním jednání konaném dne 20.01.2016. Toto rozhodnutí bylo dne 14.06.2016 opět napadeno odvoláním Mysliveckého spolku Svojsín – Les. Odvolací správní orgán vydal dne 21.10.2016 pod č.j. ŽP/13691/16 rozhodnutí, kterým opět zrušil rozhodnutí vydané zdejším úřadem a věc vrátil k novému projednání. Rozhodnutí krajského úřadu nabylo právní moci dne 07.11.2016, spis obdržel zdejší úřad zpět dne 10.11.2016.

Písemností č.j. 1885/ŽP/16 ze dne 25.11.2016 správní orgán oznámil účastníkům pokračování řízení a protože neprováděl další dokazování, umožnil jim rovnou vyjádřit se k podkladům rozhodnutí ve stanovené čtrnáctidenní lhůtě. Ve stanovené lhůtě se žádný z účastníků nevyjádřil, ani nebyla podaná žádná námítka či připomínka k řízení.


Správní orgán odstranil veškerá pochybení, kterých se dle rozhodnutí krajského úřadu o odvolání ze dne 21.10.2016 v předcházejícím řízení dopustil. Vymezil nově okruh účastníků řízení s tím, že zahrnul do tohoto okruhu [redacted] (LV 376) a [redacted] (LV 445), jež byli v předchozím řízení opomenuti a nového vlastníka Farmu Racov s.r.o. (LV 324), který nabyl pozemky v průběhu předcházejícího řízení od [redacted]. V případě [redacted] pak rozhodl, že není účastníkem řízení, protože v dotčeném území již nevlastní žádné pozemky (usnesením č.j. 1883/ŽP/16 ze dne 23.11.2016 (nabylo právní moci dne 15.12.2016), které je součástí spisu). Do řízení zahrnul také opomenuté honební pozemky, na které byl krajským úřadem upozorněn.

Při rozhodování ve věci vycházel správní orgán z podkladů a důkazů, které za celou dobu trvání řízení obdržel. Správní orgán má za stěžejní tu skutečnost, že dne 20.01.2016 proběhlo ústní jednání, na které se dostavili zástupci držitelů obou honítek (HS Stříbro a Lesů České republiky, s.p.), uživatelů obou honítek (M.S. Stříbro o.s., a Mysliveckého spolku Svojsín – Les) a dále významných vlastníků města Černošín a obce Svojsín. Účastníci ústního jednání po projednání různých variant došli ke shodě, a to: hranice povede z obce Svojsín po komunikaci na město Černošín, z které se stáčí západně, jak je popsáno v popisu hranic, až k potoku, po kterém pokračuje až na původní hranici do Ostrovců. Součástí dohody bylo i začlenění enklávy zemědělských pozemků západně od obce Ostrovice do honitby č. 91 Svojsín les, která je v ústí široká přibližně 50 m a zasahuje do lesního porostu. Návrh byl zakreslen do mapového podkladu a zakreslené strany odsouhlasily a podepsaly.

Proces rozhodování o změně honítek podle § 31 odst. 1 a 2 zákona podrobně popsal ve svém rozhodnutí o odvolání ze dne 21.10.2016 krajský úřad a zdejší úřad je tímto názorem vázán a odkazuje na něj. Podle tohoto názoru správní orgán návrh, na němž se shodli držitelé obou honítek na jednání, konaném dne 20.01.2016, taky posuzoval a opět navrženou změnu povolil.

Nová hranice honítek vede nejdříve po hranici intravilánu obce a poté po silnici Svojsín - Černošín, narovná se a je zřetelná, v terénu nezaměnitelná a odstraňuje enklávy zemědělských pozemků nad obcí Svojsín nevhodné k výkonu práva myslivosti ( do 200 m od hranice sousední honitby nelze umístit žádná myslivecká zařízení a lovit na čekané).

V další části, kdy se hranice stáčí ze silnice přes pozemky p.č. 129/1, p.č. 130/1 p.č. 304/2 a p.č. 304/3 v k.ú. Svojsín na hranu pozemku p.č. 229/1 k.ú. Svojsín a dále pokračuje po hranici pole - les , až k



parcele p.č 1088 k.ú .Ostrovce ( koryto vodního toku), zůstala hranice v podstatě nezměněna, až na zarovnání výběžku lesa, který zasahoval do honitby č. 45 Stříbro. I v této části by bylo možné hranici upravit mnohem lépe, jak opět uvedl krajský úřad, ale správní orgán je vázán návrhem držitelů honiteb a proto nemohl sám určit hranici lepší. Městský úřad taky nesouhlasí s tvrzením žadatele, že pozemky začleněné do honitby na základě změny vlastnických vztahů nelze zahrnout do změny z důvodů řádného mysliveckého hospodaření, důvody opět popsal krajský úřad.

Dále hranice pokračuje po vodním toku, až na původní hranici na okraji lesa pod obcí Ostrovce. V této části povolením změny zanikly nevhodné enklávy, kdy výběžky lesa zasahovaly do sousední honitby č. 45 Stříbro a hranici tvořilo rozhraní pole-les. Hranice se napřímila.

Poslední změnou hranic je zarovnání úzké enklávy zemědělských pozemků západně od obce Ostrovce, která zasahovala do honitby Svojsín les. V této části se hranice vyrovnala a enkláva byla zahrnuta do výše citované honitby. Tato změna byla součástí dohody mezi uživateli a správní orgán toto ujednání akceptoval.

Navrženou hranici správní orgán posuzoval i z hlediska rozsahu změny, která je zákonem stanovena na maximálně 10 procent menší z honiteb dotčených změnou. Z výroku tohoto rozhodnutí je zřejmé, že původní výměra u územně menší honitby Svojsín les činila 608 ha a po změně její výměra poklesne o cca 35 ha, což je méně než 10% původní výměry. Tato změna je tedy v souladu i s § 31 odst. 3 zákona.



Ustanovení § 31 odst. 2 zákona jednoznačně upřednostňuje dohodu držitelů dotčených honiteb. Správní orgán do dohodnutého uspořádání hranic nezasahoval, s přihlédnutím k tomu, že se jedná o řízení návrhové. Z tohoto důvodu nemohl sám změnit „středovou“ část společné hranice, která není řešena optimálně. Úpravu, kterou ve středové části navrhl krajský úřad jako optimální v odůvodnění rozhodnutí ze dne 21.10.2016, si držitelé honiteb neosvojili a svůj návrh v průběhu řízení tímto způsobem nedoplnili.

Celkově provedenou změnou se dle názoru zdejšího úřadu hranice honiteb z větší části narovnal, vytvořil se prostor pro lepší umístování mysliveckých zařízení jak k lovu, tak i pro přikrmování zvěře a péči a ní. To přispěje k odstranění škod na přilehlých polnostech, na kterých je obtížné provádět lov bez umístění mysliveckých zařízení v době vegetace až do sklizně. Nová hranice by tak měla mít kladný vliv i na snížení stavů nenormované zvěře v dané lokalitě, které jsou vysoké. Hranice honiteb bude v terénu více zřetelná a nebude zde docházet k opakovaným pochybením ze strany uživatelů obou honiteb při umístování mysliveckých zařízení, které již v minulosti správní orgán řešil.

Na základě výše uvedených skutečností správní orgán rozhodl tak, jak je uvedeno ve výroku tohoto rozhodnutí.

### **POUČENÍ ÚČASTNÍKŮ**

Proti tomuto rozhodnutí je možné se odvolat do 15 dnů ode dne jeho oznámení ke Krajskému úřadu Plzeňského kraje, podáním učiněným u zdejšího úřadu podle § 81, § 82 a § 83 zákona č.500/2004 Sb., správní řád, v platném znění. Začátek lhůty pro podání odvolání je stanoven na následující den po doručení tohoto rozhodnutí.



obdrží do datové schránky:

Obec Svojšín, Svojšín 135, 34901 Svojšín, IČ-00260215

Lesy České republiky, s.p., Přemyslova 1106/19, 50008 Hradec Králové - Nový Hradec Králové,  
IČ-42196451


Státní pozemkový úřad, Husinecká 1024/11a, 13000 Praha - Žižkov, IČ-1312774

Úřad pro zastupování státu ve věcech majetkových, Rašínovo nábřeží 69797111 390/42,  
12800 Praha - Nové Město, IČ- 69797111


Město Černošín, nám. 1. máje 62, 34958 Černošín, IČ- 00259772

Farma Racov s.r.o., Racov 58, Staré Sedlo, 34802 Bor u Tachova, IČ-27969797

obdrží na dodejku do vlastních rukou:



Myslivecký spolek Svojšín – Les, Svojšín 23,34901 Stříbro  
HS Stříbro, Dukelská ul. - farma, 34901 Stříbro,  
M.S. Stříbro, o.s., Dukelská 1617, 34901 Stříbro




---

Městský úřad Stříbro  
Masarykovo náměstí 1, 349 01 Stříbro

Kontakt:  
posta@mustribro.cz  
<http://www.mustribro.cz>

☎ 374 801 111

☎ 374 801 331





## ZAČLENĚNO DO HONITBY Č. 91 SVOJŠÍN LES

k.ú. Svojšín

LV	vlastník	p.č.	výměra	lesní	zemědělská	ostatní
1	obec Svojšín	124/1	2733		2733	
311	Plzák	124/2	7941		7941	
324	Farma Racov s.r.o.	128	2371		2371	
311	Plzák	129/1 (část)	8053		8053	
1	obec Svojšín	129/2	20		20	
1	obec Svojšín	130/2	1513			1513
1	obec Svojšín	229/2	8726	8726		
1	obec Svojšín	233	252		252	
1	obec Svojšín	235	1790		1790	
1	obec Svojšín	236	629		629	
1	obec Svojšín	237	1097		1097	
1	obec Svojšín	304/4	10248			10248
1	obec Svojšín	304/5	712			712
1	obec Svojšín	304/9	399			399
1	obec Svojšín	304/2 (část)	1174		1174	
<b>Celkem</b>			<b>47658</b>	<b>8726</b>	<b>26060</b>	<b>12872</b>

k.ú. Ostrovce

LV	vlastník	p.č.	výměra	lesní	zemědělská	ostatní
1	město Černošín	1841/1	5831		5831	
1	město Černošín	1841/2	3368		3368	
1	město Černošín	1841/3	6439		6439	
1	město Černošín	1841/4	5819		5819	
1	město Černošín	2102/2	414			414
<b>Celkem</b>			<b>21871</b>		<b>21457</b>	<b>414</b>

## ZAČLENĚNO DO HONITBY Č. 45 STŘÍBRO

k.ú. Ostrovce

LV	vlastník	p.č.	výměra	lesní	zemědělská	ostatní
1	město Černošín	911	453			453
1	město Černošín	968/3	400			400
1	město Černošín	1000	4477	4477		
1	město Černošín	1020/2	7967		7967	
611	Plzák	1022	1601		1601	
69	Lesy České republiky, s.p.	1030	651	651		
69	Lesy České republiky, s.p.	1032	1043	1043		
1	město Černošín	1033	450	450		
69	Lesy České republiky, s.p.	1034/1	10019	10019		
1	město Černošín	1034/2	3503	3503		
69	Lesy České republiky, s.p.	1034/3	1607	1607		
1	město Černošín	1034/4	28371	28371		
69	Lesy České republiky, s.p.	1034/5	3626	3626		
1	město Černošín	1034/6	18101	18101		
69	Lesy České republiky, s.p.	1034/7	1021	1021		
1	město Černošín	1034/8	7768	7768		
1	město Černošín	1034/9	12548	12548		
1	město Černošín	1034/10	1604	1604		
69	Lesy České republiky, s.p.	1034/11	1423	1423		
1	město Černošín	907/3	902			902
1	město Černošín	996	380	380		
1	město Černošín	968/9	7788			7788
1	město Černošín	968/8	25	25		
611	Plzák	968/2	451			451
<b>Celkem</b>			<b>116179</b>	<b>96617</b>	<b>9568</b>	<b>9994</b>

## Příloha č. 1 k rozhodnutí č.j. 29/ŽP/17 ze dne 16.01.2017

## k.ú. Svojšíň

LV	vlastník	p.č	výměra	lesní	zemědělská	ostatní
12	Lesy České republiky, s.p.	154/1	12165	12165		
1	obec Svojšíň	156/1	21561			21561
376	Karlík	156/5	108			108
311	Plzák	195/3	1462		1462	
10002	SPÚ	71/5	1473			1473
429	Ing. Moravec	71/15	60042		60042	
1	obec Svojšíň	622/1	4909		4909	
1	obec Svojšíň	623	580			580
1	obec Svojšíň	625	894			894
1	obec Svojšíň	629/1	1667			1667
12	Lesy České republiky, s.p.	630/2	3233	3233		
445	Krajčík	630/3	813		813	
12	Lesy České republiky, s.p.	630/4	651	651		
12	Lesy České republiky, s.p.	630/6	601	601		
1	obec Svojšíň	631/2	1201		1201	
431	Ing. Holub	641/1	72309		72309	
1	obec Svojšíň	641/2	1774		1774	
431	Ing. Holub	641/3	2691		2691	
1	obec Svojšíň	641/4	798			798
10002	SPÚ	641/7	4610		4610	
376	Karlík	641/8	1075		1075	
324	Farma Racov s.r.o.	641/11	209		209	
1	obec Svojšíň	641/12	31712		31712	
1	obec Svojšíň	641/15	1274		1274	
1	obec Svojšíň	641/17	2534		2534	
1	obec Svojšíň	641/18	217		217	
1	obec Svojšíň	642/1	8911			8911
1	obec Svojšíň	642/9	306			306
431	Ing. Holub	648/1	12092		12092	
324	Farma Racov s.r.o.	649	410			410
12	Lesy České republiky, s.p.	655/1	20246	20246		
1	obec Svojšíň	655/2	445		445	
12	Lesy České republiky, s.p.	661	1079	1079		
1	obec Svojšíň	663	877			877
10002	SPÚ	1099/4	2879			2879
12	Lesy České republiky, s.p.	257/2 (část)	5510	5510		
12	Lesy České republiky, s.p.	154/2	1694	1694		
474	Zeman	130/1 (část)	5017			5017
1	obec Svojšíň	71/14	258			258
1	obec Svojšíň	667/3	6268			6268
1	obec Svojšíň	622/2	1558		1558	
60000	Úřad pro zastupování státu	304/3 (část)	1537			1537
270	Válek	178	6637		6637	
<b>Celkem</b>			<b>306287</b>	<b>45179</b>	<b>207564</b>	<b>53544</b>

## ZAČLENĚNO DO HONITBY Č. 91 SVOJŠÍN LES

	celkem	lesní	zemědělská	ostatní
k.ú. Ostrovce	21871		21457	414
k.ú. Svojšíň	47658	8726	26060	12872
<b>Celkem</b>	<b>69529</b>	<b>8726</b>	<b>47517</b>	<b>13286</b>

## ZAČLENĚNO DO HONITBY Č. 45 STŘIBRO

	celkem	lesní	zemědělská	ostatní
k.ú. Ostrovce	116179	96617	9568	9994
k.ú. Svojšíň	306287	45179	207564	53544
<b>Celkem</b>	<b>422466</b>	<b>141796</b>	<b>217132</b>	<b>63538</b>

# Městský úřad Stříbro

Masarykovo náměstí 63,349 01 Stříbro

## Odbor životního prostředí

LČR lesní správa Stříbro,s.p.  
Na Vinici  
349 01 Stříbro

váš dopis/ze dne  
č.j. 814/217/2002/81

naše značka  
296/OŽP-V5

vyřizuje/telefon

Stříbro dne  
2003-03-03

Věc:Rozhodnutí o zařazení honitby do jakostních tříd a stanovení minimálních a normovaných stavů zvěře a určení souhrného počtu spárkaté zvěře (s výjimkou prasete divokého) v honitbě.

## ROZHODNUTÍ

Městský úřad Stříbro odbor životního prostředí příslušný podle §60 ve smyslu §3 odst. 4 zákona č. 449/2001Sb., o myslivosti a v souladu s §5 odst.1 až 4 dále § 4 odst. 1a2 , § 9 odst.1.a § 8 odst. 1a2 a stanovených příloh č.1 až 7 vyhlášky č. 491/2002 Sb. o způsobu stanovení minimálních a normovaných stavů zvěře o zařazování honiteb nebo jejich částí do jakostních tříd zařazuje honitbu č./název.91/Svojšín.....

výměra	bažant	zajíc	srnčí	černá
pole / les /voda/ostatní	pole/ les	p / l	p / l	p / l
171 /750 /-----/-----				
jakostní třída	III	III	III	
skupina	D	D		
minimální stav	46	46	--/20	
normovaný stav	92	82	--/48	
koeficient oček. přírustu	0,3	0,3	1	
poměr pohlaví	1:4	1:1	1:1	

Souhrnný počet spárkaté zvěře je stanoven přílohou č.2 k vyhlášce č. 491/2002 Sb.(s výjimkou prasete divokého)a je nepřekročitelný.

.Věková skladba spárkaté zvěře

druh zvěře	k.o.p	samci	samice	mlád'ata	1VT	2VT	3VT
srnčí	1	18	18	12	7	4	7

Tímto rozhodnutím se současně ruší rozhodnutí vydané Oú Tachov dne 23.03.1993 pod č.j 409/93-209/1 mysl.

## Odůvodnění

Vydáním nového zákona o myslivosti č.449/2001 Sb.doplněným vyhláškou č. 491/2002 Sb., která zařazuje honitby do jakostních tříd a stanovuje minimální a normované stavy spárkaté zvěře,bažanta obecného a zajíce polního.Musí dojít ke změnám charakteru mysliveckého hospodaření .Z tohoto důvodu u honiteb dochází k novému zařazení do jakostních tříd a stanovení minimálního a normovaného stavu

U černé zvěře nebylo dosaženo minimálního počtu spárkaté zvěře §5 odst.1 písmena a) vyhlášky 491/2002 Sb.

## Poučení

Proti tomuto rozhodnutí je možné se odvolat do 15ti dnů po jeho doručení ke Krajskému úřadu Plzeňského kraje , podáním u zdejšího referátu podle § 54 zákona č. 71/1967 Sb., o správním řádu.

Na vědomí :uživatel





CZ3213210091 - SVOLSKIN - LES



1 : 22 000



Other HULL, additional GIS, GDS



## Příloha č.2 - Záměr v hospodaření v honitbě

osobní jméno (jména) a příjmení žadatele (FO) / název žadatele (PO)	ThermiFox s.r.o.
IČO (nebo datum narození, pokud žadatel IČO nemá)	09921036
název honitby	SVOJŠÍN LES
kód honitby	CZ3213210091

Název myslivecké činnosti	Technická jednotka [TJ]	Maximální počet TJ	Počet TJ navržený uchazečem	Finanční příspěvek [Kč/TJ]	Termín realizace mysliveckých činností (pořadový rok platnosti smlouvy)												
					1	2	3	4	5	6	7	8	9	10			
políčka pro zvěř	ha	0	0	8 000													
obnova travních porostů v lesích	ha	0	0	6 000													
výsadba keřů	ks	0	0	50													
výsadba plodonosných dřevin	ks	50	50	100													
výsadba okusových dřevin	ks	50	50	20													
stavba kazatelen	ks	5	5	15 000			3	2									
stavba posedů	ks	5	5	5 000			5										
stavba krmelců	ks	0	0	8 000			0										
nepajedla pro zvěř	ks	0	0	1 000			0										
slaniska, minerální lizy	ks	10	10	200			5	5									



# Myslivecký záměr – podrobné podmínky

Nabídku do výběrového řízení na pronájem honiteb podává zájemce prostřednictvím elektronického katalogu, jehož součástí je formulář Mysliveckého záměru. Zájemce ve formuláři navrhne množství realizovaných mysliveckých činností. Nabízené množství nesmí překročit stanovené maximální počty jednotlivých činností. Zájemce stanoví i termíny a objemy realizovaných opatření v jednotlivých letech trvání platnosti nájemní smlouvy, za dodržení níže uvedených podmínek. Pokud zájemce podá nevhodnější nabídku a bude vyzván k podpisu nájemní smlouvy, formulář Myslivecký záměr bude převeden do Přílohy č. 2 „Myslivecký záměr“ a stane se závaznou a nedílnou součástí nájemní smlouvy.

## 1) Založení nebo údržba políčka pro zvěř

Políčkem pro zvěř se rozumí pozemek (jedna nebo více ploch) zakládáný pro zvýšení úživnosti honitby osetý nebo osázený minimálně dvěma plodinami, které jsou potravní složkou zvěře a které se nenachází v bezprostředně navazujících zemědělských kulturách, na němž se hospodaří tak, aby plodiny nebyly sklizeny a složení porostu poskytovalo zvěři pastevní, nebo krytové možnosti.

### Podmínky a požadavky:

- maximální roční rozsah opatření je dán elektronickým katalogem,
- příspěvek se poskytne na založení nového políčka nebo na údržbu stávajících políček pro zvěř,
- příspěvek se poskytne i opakovaně za dobu účinnosti smlouvy, pokud v daném roce byly splněny podmínky pro přiznání příspěvku,
- kultura, na kterou je poskytnut příspěvek, nesmí být předmětem zemědělské komerční činnosti a musí sloužit svému účelu,
- uhrazena bude skutečná výměra obhospodařované plochy zaokrouhlené na 0,01 ha,
- nová myslivecká políčka lze zakládat pouze v prvních 5 letech nájemního období,
- musí být dodrženy agrotechnické lhůty a postupy, aby bylo zajištěno dopěstování porostu.

## 2) Obnova nebo údržba travních porostů

Obnovou nebo údržbou travních porostů v lesích se rozumí zvýšení kvality u degradovaných travních porostů s vysokým zastoupením plevelných a málo hodnotných druhů a jedovatých rostlin. Spočívá v úpravě nekulturního porostu a úpravě stanovištních podmínek a následném výsevu luční směsi vhodnou pro danou lokalitu a pastvu zvěře.

### Podmínky a požadavky:

- maximální roční rozsah opatření je dán elektronickým katalogem,
- travní porost musí sloužit pastvě zvěře,
- travní porost musí být udržován takovým způsobem, aby byla zajištěna vitalita a reprodukce,
- kultura, na kterou je poskytnut příspěvek, nesmí být předmětem zemědělské komerční činnosti a musí sloužit svému účelu,
- příspěvek se poskytne na založení nového travního porostu nebo na údržbu stávající travních porostů,
- příspěvek se poskytne i opakovaně, pokud v daném roce byly splněny podmínky pro přiznání příspěvku.

## 3) Výsadba keřů

Výsadbou keřů se rozumí doplnění chybějícího keřového patra pro zvyšování úživnosti honitby v porostech, podél rozdělovací sítě nebo v porostních okrajích.

### Podmínky a požadavky:

- maximální rozsah opatření je dán elektronickým katalogem,

- nájemce zajistí dodávku sadebního materiálů a provede výsadbu na místo předem určené příslušnou organizační jednotkou pronajímatele,
- nájemce zajistí ochranu proti poškození zvěří po dobu 4 let od výsadby,
- výsadba keřů může být prováděna nejpozději do 5. roku nájemní smlouvy,
- započtení příspěvku proběhne až po pátém roce od data realizované výsadby, pokud nebudou dodrženy výše popsané podmínky, či nebude výsadba v požadovaném rozsahu, bude pronajímatel příspěvek krátit

#### 4) Výsadba plodonosných dřevin

Plodonosnými dřevinami se rozumí např. jablono lesní, třešeň ptačí, hrušeň polnička, jeřáb ptačí, jeřáb břek, jeřáb muk, jeřáb oskeruše, morušovník bílý, jírovec maďal, kaštanovník jedlý, slivoň obecná („mirabelka“, „špendlíky“), slivoň trnka, slivoň švestka, růže šípková, hloh obecný, líska obecná.

##### Podmínky a požadavky:

- maximální rozsah opatření je dán elektronickým katalogem,
- nájemce zajistí dodávku sadebního materiálů a provede výsadbu na místo předem určené příslušnou organizační jednotkou pronajímatele,
- sadební materiál bude v době výsadby splňovat parametry min. poloodrostku a bude pocházet z uznaného druhu osiva,
- nájemce zajistí ochranu proti poškození zvěří po dobu 4 let od výsadby,
- výsadba plodonosných dřevin může být prováděna nejpozději do 5. roku nájemní smlouvy,
- započtení příspěvku proběhne až po čtvrtém roce od data realizované výsadby, pokud nebudou dodrženy výše popsané podmínky, či nebude výsadba ve čtvrtém roce od výsadby v požadovaném rozsahu, bude pronajímatel příspěvek krátit.

#### 5) Výsadba okusových dřevin

Okusovými dřevinami se rozumí vrba, osika, jeřáb, javor babyka, habr a další dřeviny které mají dobrou zimní odolnost a mohou sloužit pro zvýšení úživnosti honitby.

##### Podmínky a požadavky:

- maximální rozsah opatření je dán elektronickým katalogem,
- nájemce zajistí dodávku sadebního materiálu takových druhů, které schválí příslušná organizační jednotka pronajímatele a provede výsadbu na místo předem určené organizační jednotkou pronajímatele,
- způsob výsadby, ochranu a udržování těchto ploch s okusovými dřevinami určí příslušná organizační jednotka pronajímatele,
- výsadba okusových dřevin může být prováděna nejpozději do 5. roku nájemní smlouvy,
- započtení příspěvku proběhne až po pátém roce od data realizované výsadby, pokud nebudou dodrženy výše popsané podmínky, či nebude výsadba v čtvrtém roce od výsadby v požadovaném rozsahu, bude pronajímatel příspěvek krátit.

#### 6) Stavba kazatelen

Kazatelnou se rozumí nově vybudované kryté myslivecké zařízení z dřevěného materiálu se střechou, sloužící pro lov zvěře. Kazatelna musí být provedena v souladu s obecnými požadavky na bezpečnost a obecně závaznými právními předpisy.

##### Podmínky a požadavky:

- maximální rozsah opatření je dán elektronickým katalogem,

- v případě poskytnutí příspěvku pronajímatelem se po ukončení smluvního vztahu stává kazatelna majetkem pronajímatele,
- umístění a charakter stavby podléhá souhlasu příslušné organizační jednotky pronajímatele,
- nájemce se zavazuje kazatelny řádně udržovat po dobu trvání nájemní smlouvy.

## 7) Stavba posedů

Posedem se rozumí nově vybudované myslivecké zařízení jednoduché konstrukce (žebřík) bez střechy sloužící pro lov zvěře. Posed musí být proveden v souladu s obecnými požadavky na bezpečnost a obecně závaznými právními předpisy.

### Podmínky a požadavky:

- maximální rozsah opatření je dán elektronickým katalogem,
- v případě poskytnutí příspěvku pronajímatelem se po ukončení smluvního vztahu stává posed majetkem pronajímatele,
- umístění a charakter stavby podléhá souhlasu příslušné organizační jednotky pronajímatele,
- nájemce se zavazuje posedy řádně udržovat po dobu trvání nájemní smlouvy.

## 8) Stavba krmelců

Stavbou krmelců se rozumí nově vybudované příkrmovací zařízení pro zvěř využívané v době nouze.

### Podmínky a požadavky:

- maximální rozsah opatření je dán elektronickým katalogem,
- v případě poskytnutí příspěvku pronajímatelem se po ukončení smluvního vztahu stává krmelec majetkem pronajímatele,
- umístění a charakter stavby podléhá souhlasu příslušné organizační jednotky pronajímatele,
- nájemce se zavazuje krmelec řádně udržovat po dobu trvání nájemní smlouvy.

## 9) Napajedla pro zvěř

Napajedlem se rozumí přírodní upravené nebo uměle vytvořené místo sloužící k napájení zvěře v honitbě.

### Podmínky a požadavky:

- maximální rozsah opatření je dán elektronickým katalogem,
- v případě poskytnutí příspěvku pronajímatelem se nejpozději po ukončení smluvního vztahu stává napajedlo majetkem pronajímatele,
- příspěvek se poskytuje pouze na první zřízení napajedla,
- nájemce se zavazuje napajedlo řádně udržovat po dobu trvání nájemní smlouvy.

## 10) Slaniska, minerální lizy

Slaniskem se rozumí různé formy zařízení pro podávání soli nebo minerálního lizu zvěři např. korýtka, duté pařezy, speciální zařízení, vždy výše nad zemí. Slaniska nesmí být zřizována u paty živých stromů.

**Podmínky a požadavky:**

- maximální rozsah opatření je dán elektronickým katalogem,
- v případě poskytnutí příspěvku pronajímatelem se nejpozději po ukončení smluvního vztahu stává slanisko majetkem pronajímatele,
- nájemce se zavazuje slanisko řádně udržovat po dobu trvání nájemní smlouvy.









### Vysvětlivky:

Opatření	popis činnosti dle názvosloví Pronajímatele - viz Příklady opatření
Porostní skupina	jednotka prostorového rozdělení lesa dle LHP, doplní dle dohody Pronajímatel
tj.	cenotvorná technická jednotka, viz Vysvětlivky
Počet tj.	Počet technických jednotek odsouhlasený Pronajímatelem
Cena Kč/ tj.	cena činnosti v místě a čase obvyklá (vč. práce, materiálu a dopravy)
Cena celkem	se stanoví jako Cena Kč/tj. krát počet tj.
Závazný termín	termín stanovený Pronajímatelem, vychází z agrotechnických lhůt
Datum realizace	datum převzetí bezvadně provedených prací - vyplňuje se po realizaci

Příklady opatření:	tj.
nátěry kultur repelenty zimní	tis. ks
nátěry kultur repelenty letní	tis. ks
postřiky kultur repelenty zimní	tis. ks
postřiky kultur repelenty letní	tis. ks
ochrana náletů repelenty zimní	ha
ochrana náletů repelenty	ha
mechanická ochrana vrcholu	tis. ks
individuální ochrana	tis. ks
zřizování oplocenek	km
kontrolní a srovnávací plochy - zřizování	ks
kontrolní a srovnávací plochy - rozebírání	ks



### Vysvětlivky:

Opatření	popis činnosti dle názvosloví Pronajímatele - viz Příklady opatření
Porostní skupina	jednotka prostorového rozdělení lesa dle LHP, doplní dle dohody Pronajímatel
tj.	cenotvorná technická jednotka, viz Vysvětlivky
Počet tj.	Počet technických jednotek odsouhlasený Pronajímatelem
Cena Kč/ tj.	cena činnosti v místě a čase obvyklá (vč. práce, materiálu a dopravy)
Cena celkem	se stanoví jako Cena Kč/tj. krát počet tj.
Závazný termín	termín stanovený Pronajímatelem, vychází z agrotechnických lhůt
Datum realizace	datum převzetí bezvadně provedených prací - vyplňuje se po realizaci

Příklady opatření:	tj.
nátěry kultur repelenty zimní	tis. ks
nátěry kultur repelenty letní	tis. ks
postřiky kultur repelenty zimní	tis. ks
postřiky kultur repelenty letní	tis. ks
ochrana náletů repelenty zimní	ha
ochrana náletů repelenty	ha
mechanická ochrana vrcholu	tis. ks
individuální ochrana	tis. ks
zřizování oplocenek	km
kontrolní a srovnávací plochy - zřizování	ks
kontrolní a srovnávací plochy - rozebírání	ks

Příloha č. 6

Smluvní plán lovu

Název honitby

Číslo honitby

Datum předložení

	Jelení							Daňčí					Mufloní								
	1. VT	2. VT	3. VT	jelen	laň	kolouch	celkem	1. VT	2. VT	3. VT	daněk	daněla	daně	celkem	1. VT	2. VT	3. VT	mufion	mufionka	mufionce	celkem
Navrhovaný smluvní plán lovu																					
Upravený smluvní plán lovu																					

	Srňčí							Černá				sika japonský									
	1. VT	2. VT	3. VT	srnec	srna	srně	celkem	1. VT	2. VT	3. VT	kňour	bachyně	sele	celkem	1. VT	2. VT	3. VT	jelen	laň	kolouch	celkem
Navrhovaný smluvní plán lovu																					
Upravený smluvní plán lovu																					

	sika Dybowského							Kamzíčí													
	1. VT	2. VT	3. VT	jelen	laň	kolouch	celkem	1. VT	2. VT	3. VT	kamzík	kamzice	kamzice	celkem	1. VT	2. VT	3. VT				celkem
Navrhovaný smluvní plán lovu																					
Upravený smluvní plán lovu																					

Vyjádření držitele honitby  
(přílohu připravuje nájemce honitby)

souhlas \*

nesouhlas \*

V

dne

-----  
Za pronajímatele

-----  
Za nájemce





