

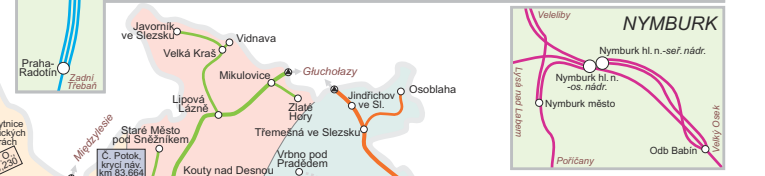
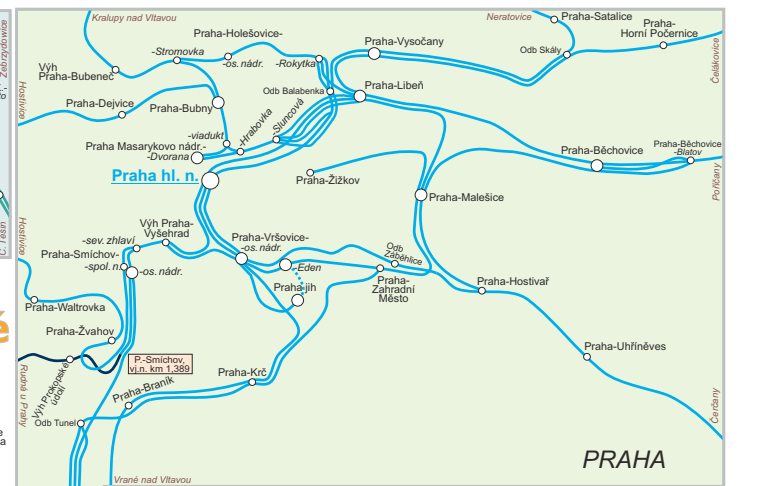
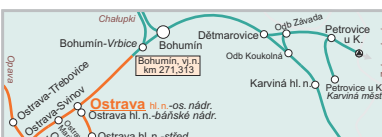
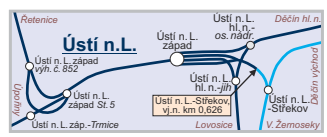
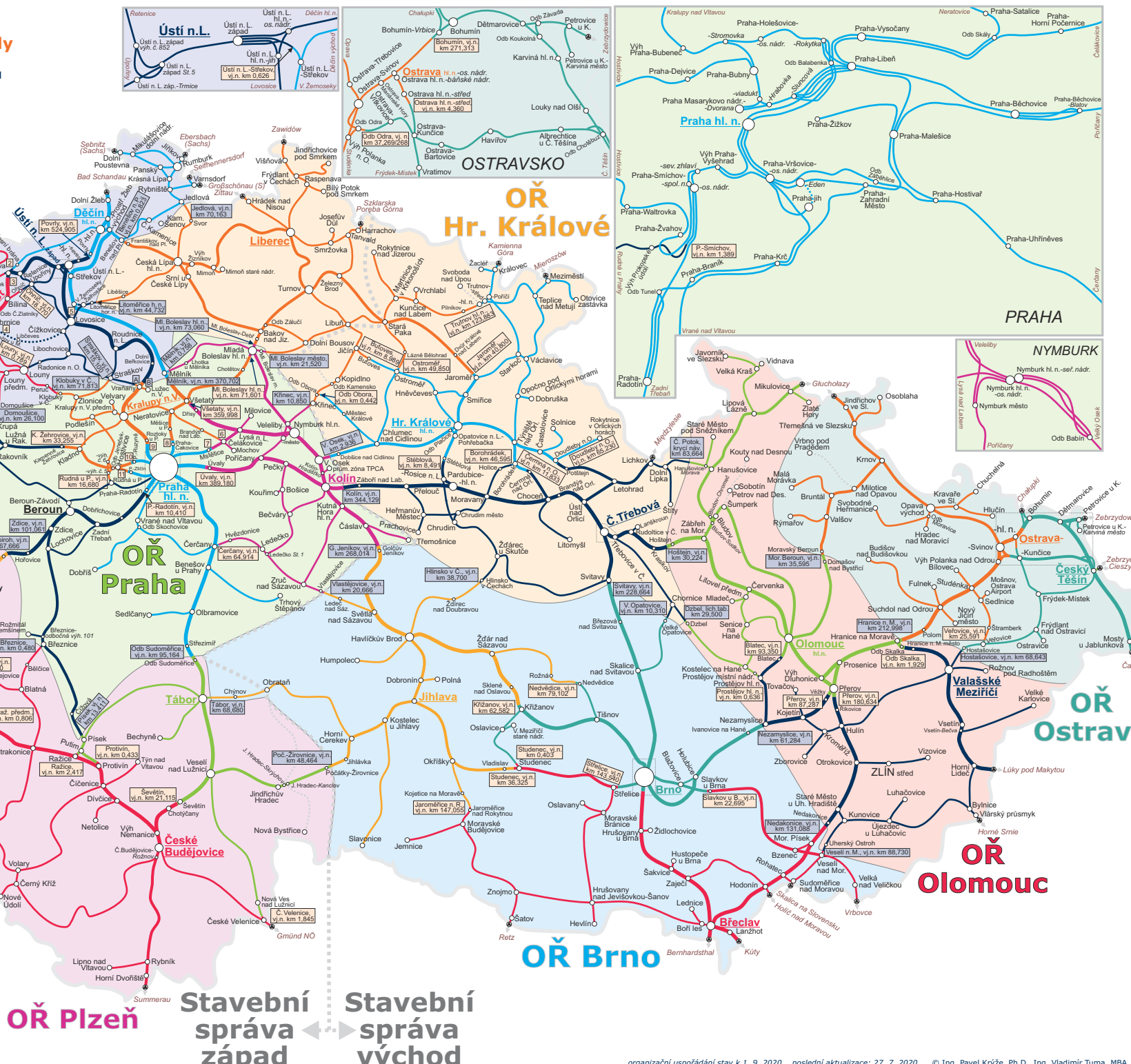
M12 Oblastní ředitelství (OŘ), stavební správy a provozní obvody

hranice obvodů OŘ je vyznačena z hlediska řízení provozu

Děčín provozní obvod; název je podtržen

- 1 Vraňany, v.j.n. km 36,787
- 2 Vraňany, v.j.n. km 451,050
- 3 Oldřichov u D., v.j.n. km 43,096
- 4 Oldřichov u D., v.j.n. km 39,298
- 5 Oldřichov u D., v.j.n. km 23,790
- 6 Obrnice, v.j.n. km 35,717
- 7 Velké Žeroseky, v.j.n. km 0,465
- 8 Čelákovice, v.j.n. km 0,449
- 9 Mstětice, v.j.n. km 13,545
- 10 Praha-Čakovice, v.j.n. km 20,058
- 11 Roztoky u Prahy, v.j.n. km 420,638
- 12 Praha-Ruzyně, v.j.n. km 11,372
- 13 Praha-Zličín, v.j.n. km 16,238

Vysvětlení zkratk:
 v.j. n. - vjezdové návěstidlo
 lich. tab. - lichoběžníková tabulka
 trať provozovaná jiným subjektem



OŘ Plzeň
 Stavební správa západ

OŘ Brno
 Stavební správa východ

Ověřovací doložka změny datového formátu dokumentu podle § 69a zákona č. 499/2004 Sb.

Doložka číslo: 3648655

Původní datový formát: application/pdf

UUID původní komponenty: bba000ec-57fa-47df-813a-6d19a1a72d58

Jméno a příjmení osoby, která změnu formátu dokumentu provedla:

System ERMS (zpracovatel dokumentu Daniela KUBÍNOVÁ)

Subjekt, který změnu formátu provedl: Správa železnic, státní organizace

Datum vyhotovení ověřovací doložky: 17.05.2023 13:20:12



08c91827-7f6b-4932-ad69-abe85c87bd79