


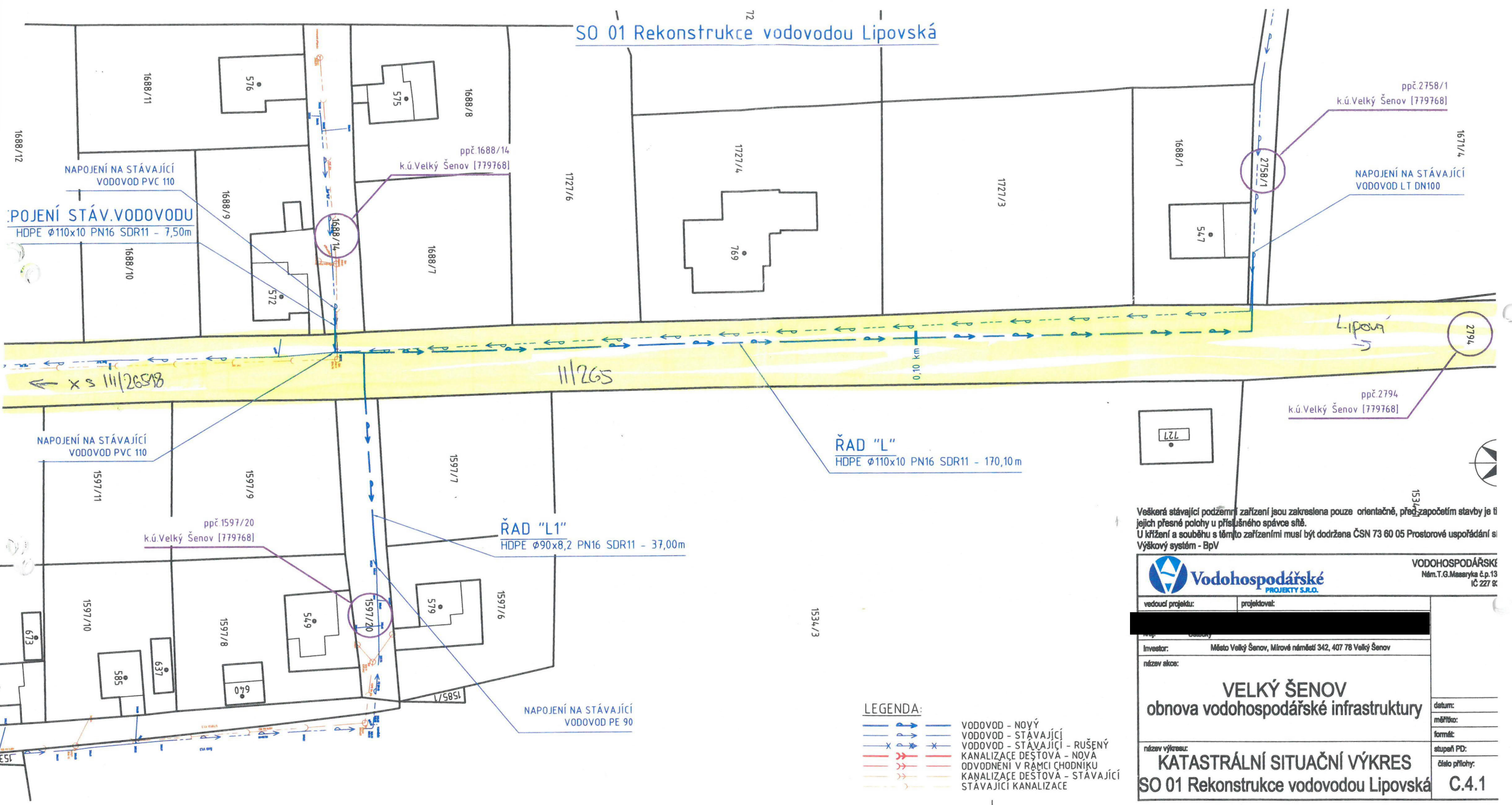
LEGENDA:

- VODOVOD - NOVÝ
- - - VODOVOD - STÁVAJÍCÍ
- - - VODOVOD - STÁVAJÍCÍ - RUŠENÝ
- - - KANALIZACE DEŠTOVÁ - NOVÁ
- - - ODVODNĚNÍ V RÁMCI CHODNÍKU
- - - KANALIZACE DEŠTOVÁ - STÁVAJÍCÍ
- - - STÁVAJÍCÍ KANALIZACE

Veškerá stávající podzemní zařízení jsou zakreslena pouze orientačně, před započatím stavby je třeba zajistit výt jejich přesné polohy u příslušného správce sítě.
 U křížení a souběhu s těmito zařízeními musí být dodržena ČSN 73 60 05 Prostorové uspořádání sítí.
 Výškový systém - BpV

		VODOHOSPODÁŘSKÉ PROJEKTY Nám.T.G.Meseryka č.p.130, Česká Lípa 47 IČ 227 93 188	
vedoucí projektu:		projektoval:	
kraj: Ústecký		investor: Město Velký Šenov, Mírové náměstí 342, 407 78 Velký Šenov	
název akce:		VELKÝ ŠENOV obnova vodohospodářské infrastruktury	
datum:	prosinec 2	stupeň PD:	DPS
měřítko:	1:500	číslo přílohy:	číslo pa
formát:	4x A4	KOORDINAČNÍ SITUAČNÍ VÝKRES	
název výkresu:			

SO 01 Rekonstrukce vodovodou Lipovská




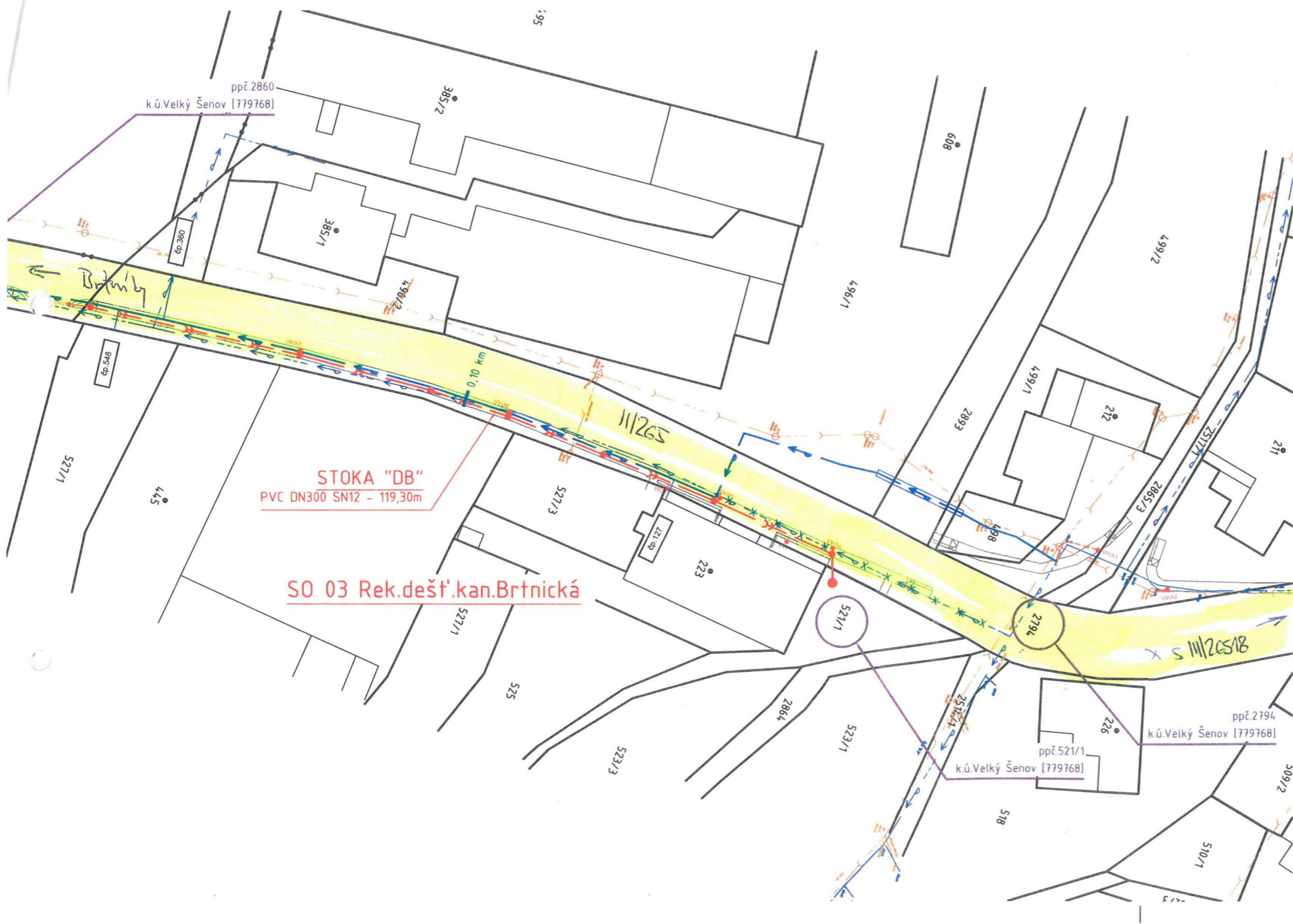
ŘAD "L"
HDPE $\phi 110 \times 10$ PN16 SDR11 - 170,10 m

ŘAD "L1"
HDPE $\phi 90 \times 8,2$ PN16 SDR11 - 37,00 m

- LEGENDA:**
- VODOVOD - NOVÝ
 - - - VODOVOD - STÁVAJÍCÍ
 - - - VODOVOD - STÁVAJÍCÍ - RUŠENÝ
 - KANALIZACE DEŠTOVA - NOVA
 - - - ODVODNĚNÍ V RÁMCI CHODNÍKU
 - - - KANALIZACE DEŠTOVA - STÁVAJÍCÍ
 - - - STÁVAJÍCÍ KANALIZACE

Všechna stávající podzemní zařízení jsou zakreslena pouze orientačně, před započatím stavby je třeba jejich přesné polohy u příslušného správce sítě.
U křížení a souběhu s těmito zařízeními musí být dodržena ČSN 73 60 05 Prostorové uspořádání síťových systémů - BpV

		VODOHOSPODÁŘSKÉ Nám.T.G.Masaryka č.p.13 IČ 227 81
vedoucí projektu:	projektoval:	
Investor:		Město Velký Šenov, Mírové náměstí 342, 407 78 Velký Šenov
název akce:		VELKÝ ŠENOV obnova vodohospodářské infrastruktury
datum:		
měřítko:		
formát:		
název výkresu:		KATASTRÁLNÍ SITUAČNÍ VÝKRES SO 01 Rekonstrukce vodovodou Lipovská
stupeň PD:		C.4.1
číslo přílohy:		



STOKA "DB"
PVC DN300 SN12 - 119,30m

SO 03 Rek.dešť.kan.Brtnická

- LEGENDA:**
- VODOVOD - NOVÝ
 - VODOVOD - STÁVAJÍCÍ
 - VODOVOD - STÁVAJÍCÍ - RUŠENÝ
 - KANALIZACE DEŠŤOVÁ - NOVÁ
 - ODVODNĚNÍ V RÁMCI CHODNIKU
 - KANALIZACE DEŠŤOVÁ - STÁVAJÍCÍ
 - STÁVAJÍCÍ KANALIZACE



Všechna stávající podzemní zařízení jsou zakreslena pouze orientačně, před započatím stavby je třeba zajistit výš jejich přesné polohy u příslušného správce sítě.
U křížení a souběhu s těmito zařízeními musí být dodržena ČSN 73 60 05 Prostorové uspořádání sítí.
Výškový systém - BpV

 Vodohospodářské projekty s.r.o. Nám.T.G.Masaryka č.p.130, Česká Lípa 4701 IČ 227 93 186	
vedoucí projektu:	projektoval:
kraj:	Ústecký
investor:	Město Velký Šenov, Mírová náměstí 342, 407 78 Velký Šenov
název akce:	VELKÝ ŠENOV obnova vodohospodářské infrastruktury
název výkresu:	KOORDINAČNÍ SITUAČNÍ VÝKRES SO 03 Rek.dešť.kan.Brtnická
datum:	prosinec 2015
mřížka:	1:500
formát:	4x A4
stupeň PD:	DPS
číslo přílohy:	číslo paré:
	C.4.3

SO 04 Rek.dešť.kan.Šluknovská,Leopoldská

STOKA "DS"
PVC DN400 SN12 - 267,90m

ppč. 2778/2
k.ú. Velký Šenov [779768]

429/2

ppč. 2793/1
k.ú. Velký Šenov [779768]

ppč. 429/5
k.ú. Velký Šenov [779768]

ppč. 1704
k.ú. Velký Šenov [779768]

ppč. 1710/2
k.ú. Velký Šenov [779768]

ppč. 2793/25
k.ú. Velký Šenov [779768]

ppč. 2793/24
k.ú. Velký Šenov [779768]

ppč. 2793/24
k.ú. Velký Šenov [779768]

III/2651B

← Vilimov

↑ Lipová

→ Šluknovská

V. B. Hájek

LEGENDA:

- VODOVOD - NOVÝ
- VODOVOD - STÁVAJÍCÍ
- VODOVOD - STÁVAJÍCÍ - RUŠENÝ
- KANALIZACE DEŠŤOVÁ - NOVA
- ODVODNĚNÍ V RAMCI CHODNÍKU
- KANALIZACE DEŠŤOVÁ - STÁVAJÍCÍ
- STÁVAJÍCÍ KANALIZACE



Veškerá stávající podzemní zařízení jsou zakreslena pouze orientačně, před započatím stavby je třeba zajistit vytyčení jejich přesné polohy u příslušného správce sítě.
U křížení a souběhu s těmito zařízeními musí být dodržena ČSN 73 80 05 Prostorové uspořádání sítí.
Výškový systém - BpV

		VODOHOSPODÁŘSKÉ PROJEKTY s.r.o. Nám. T.G. Masaryka č.p. 130, Česká Lípa 470 01 IČ 227 93 186	
		vedoucí projektu:	projektovatel:
kraj:	Ústecký		
investor:	Město Velký Šenov, Mírové náměstí 342, 407 78 Velký Šenov		
název akce:	VELKÝ ŠENOV obnova vodohospodářské infrastruktury		
datum:	prosince 2015		
mřížka:	1:500		
formát:	4x A4		
název výkresu:	KATASTRALNÍ SITUAČNÍ VÝKRES SO 04 Rek.dešť.kan.Šluknovská,Leopoldská		
stupeň PD:	DPS	číslo přílohy:	číslo paré:
		C.4.4	

