

Č.j. SPU 089812/2023/129/Š
 UID spuess8c138b6e
 SML-00012-2023-226
 AD 550/12

Česká republika - Státní pozemkový úřad

se sídlem Praha 3 - Žižkov, Husinecká 1024/11a, PSČ 130 00

IČO: 01312774

DIČ: CZ01312774

Jednající: Ing. Šárka Václavíková, ředitelka Krajského pozemkového úřadu pro Karlovarský kraj
 adresa Chebská 48/73, 36006 Karlovy Vary

na základě oprávnění vyplývajícího z platného Podpisového řádu Státního pozemkového úřadu účinného ke dni právního jednání

(dále jen „předávající“)

a

Lesy České republiky, s.p.

se sídlem Přemyslova 1106/19, Nový Hradec Králové, 500 08 Hradec Králové,

zapsaný v Obchodním rejstříku vedeném Krajským soudem v Hradci Králové, oddíl AXII, vložka 540,

IČO: 42196451,

DIČ: CZ42196451,

jednající: [redacted] m Krušnohorská 7, 360 10 Karlovy Vary, na základě pověření ze dne 09.01.2023

(dále jen „přejímající“)

uzavírají podle § 1746 odst. 2 zákona č. 89/2012 Sb., občanský zákoník, a to předávající na základě ust. § 55 odst. 3 zákona č. 219/2000Sb., o majetku České republiky a jejím vystupování v právních vztazích, ve znění pozdějších předpisů, a podle ust. § 14 a násl. vyhlášky č. 62/2001 Sb., o hospodaření organizačních složek státu a státních organizací s majetkem státu, ve znění pozdějších předpisů a přejímající podle zákona č. 77/1997 Sb., o státním podniku, ve znění pozdějších předpisů, tuto

**Smlouvu o převodu majetku do práva hospodařit s majetkem státu
 č. 1004H23/29**

I.

Státní pozemkový úřad jako předávající je ve smyslu zákona č. 503/2012 Sb., o Státním pozemkovém úřadu a o změně některých souvisejících zákonů, ve znění pozdějších předpisů, příslušný hospodařit s níže uvedeným pozemkem (uvedenými pozemky) ve vlastnictví státu:

Pozemek:

Obec	Katastrální území	Parcelní číslo	Druh pozemku	LV
Katastr nemovitostí - pozemkové Chyšě	Žďárek u Chyší	434/7	lesní pozemek	10002

zapsaný na výše uvedeném LV u Katastrálního úřadu pro Karlovarský kraj, Katastrální pracoviště Karlovy Vary

(dále jen "pozemek").

II.

Přejímající prohlašuje:

- 1) s odvoláním na zákon č. 77/1997 Sb., o státním podniku, ve znění pozdějších předpisů, má právo hospodařit s majetkem státu podle tohoto předpisu,
- 2) že pozemek uvedený v čl. I. této smlouvy potřebuje pro zabezpečení výkonu své působnosti a činnosti,
- 3) jedná se o lesní pozemek se vzrostlým lesním porostem.

III.

Předávající se s přejímajícím dohodl na předání majetku uvedeného v čl. I. této smlouvy. Předáním majetku uvedeného v čl. I. této smlouvy se současně mění příslušnost hospodařit s majetkem uvedeným v čl. I. této smlouvy a právo hospodařit s tímto majetkem má přejímající.

IV.

Příslušnost hospodařit k pozemku uvedenému v čl. I. předávajícím zanikne a přejímajícím vznikne k pozemku právo hospodařit dnem uveřejnění v registru smluv dle zákona č. 340/2015 Sb., o zvláštních podmínkách účinnosti některých smluv, uveřejňování těchto smluv a o registru smluv.

V.

- 1) Předávající a přejímající se dohodli, že za předávaný majetek přejímající neposkytne předávajícímu žádné peněžité plnění ani jiné plnění, a to v návaznosti na ustanovení vyhlášky č. 62/2001Sb.
- 2) Účetní ocenění předávaného majetku z účetnictví předávajícího ve smyslu ust. § 25 odst. 6 zákona č. 563/1991 Sb., o účetnictví, ve znění pozdějších předpisů, činí:

Pozemek:

Katastrální území	Parcelní číslo	Účetní hodnota
Žďárek u Chyší	434/7	99 802,07 Kč
Celkem		99 802,07 Kč

VI.

- 1) Smluvní strany shodně prohlašují, že jim nejsou známy žádné skutečnosti, které by uzavření smlouvy bránily. Přejímající bere na vědomí skutečnost, že předávající nezajišťuje zpřístupnění a vytyčování hranic pozemku.
- 2) Předávaný pozemek není zatížen užívacími právy třetích osob.
- 3) Předávaný pozemek je součástí Dohody o výši úhrady za přenechání práva na využití pozemků k výkonu práva myslivosti č. 49NA/2016/M (11M16/29), která je uzavřena s Lesy České republiky, s.p.. Pozemek je v režimu přičlenění za účelem vytvoření honitby Žďárek.
- 4) Předávající upozorňuje přejímajícího, že na pozemcích může být umístěno vedení a/nebo zařízení veřejné technické infrastruktury, k nimž existují oprávnění, jakož i omezení užívání pozemků vzniklá podle předchozích právních úprav, která se nezapisovala do pozemkových knih, evidence nemovitostí ani katastru nemovitostí. Tato omezení a oprávnění přecházejí na přejímajícího.

VII.

Smluvní strany se dohodly, že návrh na záznam změny příslušnosti hospodařit s majetkem uvedeným v čl. I. této smlouvy podá u příslušného katastrálního úřadu výhradně předávající a to do 30 dnů od uveřejnění této smlouvy v registru smluv dle zákona č. 340/2015 Sb., o zvláštních podmínkách účinnosti některých smluv, uveřejňování těchto smluv a o registru smluv.

VIII.


- 1) Smluvní strany se dohodly, že jakékoliv změny a doplňky této smlouvy jsou možné pouze písemnou formou na základě dohody smluvních stran.
- 2) Tato smlouva je vyhotovena ve třech stejnopisech, z nichž jeden je určen pro předávajícího, jeden pro přejímajícího a jeden pro příslušný katastrální úřad.
- 3) Tato smlouva nabývá platnosti dnem podpisu smluvními stranami a účinnosti dnem uveřejnění v registru smluv dle zákona č. 340/2015 Sb., o zvláštních podmínkách účinnosti některých smluv, uveřejňování těchto smluv a o registru smluv.

IX.

Smluvní strany po přečtení smlouvy prohlašují, že s jejím obsahem souhlasí a že tato smlouva je shodným projevem jejich vážné a svobodné vůle a na důkaz toho připojují své podpisy.


V Karlových Varech dne 13-04-2023

V Karlových Varech dne 23-03-2023




Státní pozemkový úřad
ředitelka Krajského pozemkového úřadu
pro Karlovarský kraj
Ing. Šárka Václavíková

předávající



Lesy České republiky, s.p.
ředitel



Tato smlouva byla uveřejněna v registru smluv, vedeném dle zákona č. 340/2015 Sb., o registru smluv.


Datum registrace 13-04-2023

ID smlouvy 22446761

ID verze 24071041



V Karlových Varech dne 13-04-2023



Za věcnou a formální správnost odpovídá vedoucí oddělení správy majetku státu KPÚ pro Karlovarský kraj :



.....
podpis

