

## Dodatek č. 1

ke smlouvě o poskytování služeb

Č. smlouvy objednatele 11PT-003817, evidenční číslo 341/22

Číslo smlouvy Poskytovatele: 1519.3070745JST

ISPROFIN: 500 155 0003 (5531540004.12233)

Na realizaci veřejné zakázky: „D35 Ostrov - Vysoké Mýto, ZAV“

### Ředitelství silnic a dálnic ČR

se sídlem: Na Pankráci 546/56, 140 00 Praha 4

IČO: 65993390

DIČ: CZ65993390

Zastoupené na základě Pověření

ředitelem Správy Pardubice

dále jen „Objednatel“ na straně jedné

a

„Společnost pro realizaci D35 Ostrov – Vysoké Mýto, ZAV“

### Společník 1 / Správce:

EUROVIA CS, a.s.

se sídlem U Michelského lesa 1581/2, Michle, 140 00  
Praha 4

IČ: 452 74 924

### Společník 2:

ARCHAIA, z.ú.

se sídlem Truhlářská 1119/20, Nové Město, 110 00  
Praha 1

IČ: 452 45 932

se sídlem: EUROVIA CS, a.s., závod Čechy východ, Piletická 498, 503 41 Hradec Králové

zastoupen:

ředitel závodu Čechy východ,

EUROVIA CS, a.s., dle plné moci a

, ředitel, ARCHAIA, z.ú.

dále jen „Poskytovatel“ na straně druhé

(Objednatel a Poskytovatel společně dále jen „Smluvní strany“)

uzavírají tento  
**Dodatek č. 1 ke Smlouvě o poskytování služeb**  
(dále jen „Dodatek č. 1“):

**Článek 1.**

**Základní ustanovení**

1. Dne 1.3.2023 uzavřely Smluvní strany Smlouvu o poskytování služeb, jejímž předmětem je provedení záchranného archeologického výzkumu (dále též „ZAV“) na akci „D35 Ostrov - Vysoké Mýto, ZAV“ (dále jen „Smlouva“). Vzhledem k tomu, že je nezbytné provést ZAV i na dalších pozemcích – dočasných záborech stavby „D35 Ostrov - Vysoké Mýto“, jejichž rozsah nebylo možné v okamžiku zadání této veřejné zakázky přesně stanovit, jedná se o činnosti nezbytné k dokončení předmětných služeb a jejich realizaci je s ohledem na již probíhající ZAV nutno provést stávajícím Poskytovatelem, uzavírají Smluvní strany tento Dodatek č. 1.
2. Jedná se o změnu nepodstatnou – změna z nepředvídaných důvodů podle § 222 odst. 5 zákona č. 134/2016 Sb., (Zákon o zadávání veřejných zakázek).

**Článek 2.**

**Předmět Dodatku č. 1**

1. Předmětem Dodatku č. 1 ke Smlouvě o poskytování služeb je změna rozsahu prováděných služeb na určitých dodatečných pozemcích, dodatečných plochách ZAV, který je nutno provést před zahájením stavebních prací na realizaci dálnice „D35 Ostrov - Vysoké Mýto“. Přílohou č. 2 tohoto Dodatku č.1 jsou situační plány s vyznačením dodatečných pozemků a ploch ZAV.
2. Objednatel poskytne Poskytovateli přístup na dodatečné staveniště za účelem plnění ZAV dle tohoto Dodatku č. 1 do 5 pracovních dnů od účinnosti tohoto Dodatku č. 1.
3. Poskytovatel je povinen zahájit provádění ZAV na dodatečném staveništi za účelem plnění ZAV dle tohoto Dodatku č. 1 v den předání dodatečného staveniště.
4. Poskytovatel je povinen dokončit ZAV na dodatečném staveništi dle tohoto Dodatku č. 1 v následujících termínech:
  - 4.1 terénní část ZAV do 2 měsíců od předání dodatečného staveniště dle článku 2. odst. 2. tohoto Dodatku č. 1.
  - 4.2 Zpracování ZAV, předání nálezové zprávy a odevzdání movitých archeologických nálezů společně s Nálezovou zprávou, která byla původním předmětem ZAV, tj. 24 měsíců od protokolárního dokončení terénní části ZAV, týkající se dodatečně zkoumaných ploch dle tohoto Dodatku č.1
5. Cena terénní části ZAV podle tohoto Dodatku č. 1 je stanovena na základě plochy ZAV na dočasných záborech stavby dálnice D35 („D35 Ostrov - Vysoké Mýto“) a původní jednotkové ceny za měrnou jednotku 128 Kč/m<sup>2</sup>.

Cena vyhodnocení ZAV podle tohoto Dodatku č. 1 je stanovena odborným odhadem jako 23% z ceny terénní části ZAV, což je o 7% méně než je uvedeno v původní Smlouvě.

Podrobný rozpis ceny je uveden v příloze č. 1 tohoto Dodatku č. 1.

### Článěk 3.

#### Závěrečná ustanovení Dodatku č. 1

1. Ostatní body Smlouvy o poskytování služeb nedotčené tímto Dodatkem č. 1 zůstávají v platnosti. Pro odstranění případných pochybností Smluvní strany potvrzují, že na ZAV dle tohoto Dodatku č. 1 se budou analogicky vztahovat příslušná ustanovení Smlouvy o poskytování služeb.
2. Dodatek č. 1 je platný dnem připojení platného uznávaného elektronického podpisu dle zákona č. 297/2016 Sb., o službách vytvářejících důvěru pro elektronické transakce, ve znění pozdějších předpisů, oběma Smluvními stranami do tohoto Dodatku č. 1, a jejich jednotlivých příloh.
3. Dodatek č. 1 nabývá účinnosti dnem jeho uveřejnění v registru smluv.
4. Tento Dodatek č. 1 se vyhotovuje v elektronické podobě, přičemž obě Smluvní strany obdrží její elektronický originál.
5. Smluvní strany prohlašují tímto, že si tento Dodatek č. 1 před jeho podpisem přečetly, že je projevem jejich pravé, svobodné a vážně míněné vůle, učiněné nikoliv v tísní a za nápadně nevýhodných podmínek a na důkaz toho připojují své podpisy.
6. Nedílnou součástí tohoto Dodatku č. 1 jsou následující Přílohy:
  1. Příloha č. 1: Oceněný soupis Služeb - dodatek číslo 1 (dočasné zábory ) Poskytovatele ZAV,
  2. Příloha č. 2: Situační plánky dodatečného staveniště s vyznačením dodatečných pozemků a ploch ZAV.

NA DŮKAZ SVÉHO SOUHLASU S OBSAHEM TOHOTO DODATKU Č. 1 K NĚMU SMLUVNÍ STRANY PŘIPOJILY SVÉ UZNÁVANÉ ELEKTRONICKÉ PODPISY DLE ZÁKONA Č. 297/2016 SB., O SLUŽBÁCH VYTVÁŘEJÍCÍCH DŮVĚRU PRO ELEKTRONICKÉ TRANSAKCE, VE ZNĚNÍ POZDĚJŠÍCH PŘEDPISŮ.

Digitálně  
podepsal

Datum: 2023.04.26  
14:10:41 +02'00'

Digitálně  
podepsal

Datum:  
2023.04.26  
18:15:40 +02'00'

**Příloha č. 1: Oceněný soupis Služeb - dodatek číslo 1 (dočasné zábory) Poskytovatele ZAV**

	<b>Částka bez DPH v Kč</b>	<b>DPH v Kč</b>	<b>Celková cena Služeb v Kč včetně DPH</b>
<b>Celková cena Služeb v Kč (dle Smlouvy)</b>	68 843 136	14 457 058,56	<b>83 300 194,56</b>
<b>Celková cena Služeb v Kč (dle Dodatku č. 1)</b>	2 739 456	575 285,76	<b>3 314 741,76</b>
<b>Celková cena Služeb v Kč (dle Smlouvy ve znění Dodatku č. 1)</b>	71 582 592	15 032 344,32	<b>86 614 936,32</b>

Oceněný soupis služeb - dodatek číslo 1 (dočasné zábrany)

**D35 Ostrov - Vysoké Mýto, ZAV**

číslo smlouvy: 11PT-003817

ev.č.: 341 22

<b>Celkem bez DPH</b>	<b>2 739 456,00 Kč</b>
<b>DPH 21%</b>	<b>575 285,76 Kč</b>
<b>Celkem včetně DPH</b>	<b>3 314 741,76 Kč</b>

Poskytovatel vyplní modře obarvené části

Jednotkové ceny obsahují všechny potřebné úkony pro řádné provedení díla.

Poskytovatel má nárok na proplacení pouze skutečně provedených a doložených výkonů, které budou potvrzeny příslušným pracovníkem ŘSD ČR Správy Pardubice.

**Příloha č. 2:** Situační plány dodatečného staveniště s vyznačením dodatečných pozemků a ploch ZAV

Digitálně podepsal:

Datum: 11.05.2023 10:20:08 +02:00

## PLNÁ MOC

**EUROVIA CS, a.s.**, IČ: 452 74 924,

se sídlem U Michelského lesa 1581/2, Michle, 140 00 Praha 4,  
zapsaná v obchodním rejstříku vedeném Městským soudem v Praze, oddíl B, vložka 1561,

zastoupeni: předsedou správní rady a

členem správní rady

(dále jen „**Společnost**“)

uděluje plnou moc  
řediteli závodu Čechy východ

panu

rodné číslo:

(dále jen „**Zmocněnec**“)

k tomu, aby zastupoval Společnost coby správce společnosti při sdružení se do společnosti „*Společnost pro realizaci D35 Ostrov – Vysoké Mýto, ZAV*“ se společností **ARCHAIA, z.ú.** se sídlem Truhlářská 1119/20, Nové Město, 110 00 Praha 1, IČ: 45245932 za účelem účasti v zadávacím řízení na veřejnou zakázku „**D35 Ostrov – Vysoké Mýto, ZAV**“, jejímž zadavatelem je Ředitelství silnic a dálnic ČR, se sídlem Na Pankráci 546/56, 140 00 Praha 4, IČ: 65993390.

Zmocněnec je zejména oprávněn podepsat za Společnost nabídku, resp. společnou nabídku, (popř. žádost o účast, je-li podávána) do zadávacího řízení výše uvedené veřejné zakázky, včetně souvisejících dokumentů, a dále činit další právní jednání, která mohou být v souvislosti s účastí Společnosti v zadávacím řízení nutná či potřebná.

Zmocněnec je také oprávněn podepsat i smlouvu na plnění veřejné zakázky včetně případných dodatků a dále činit právní jednání spojené s realizací veřejné zakázky.

Zmocněnec však není oprávněn k podpisu smlouvy o sdružení se ve společnosti, ani jejích stanov či dodatků.

V Praze

Digitálně podepsal

EUROVIA CS, a.s.

Digitálně podepsal

Datum: 2023.01.02  
11:41:45 +01'00'

Datum: 2023.01.02  
12:50:18 +01'00'

předseda správní rady

člen správní rady

Digitálně podepsal:

EUROVIA CS, a.s.

Datum: 11.05.2023 10:20:02 +02:00  
Adresa: U Michelského lesa 1581/2, Michle, 140 00 Praha 4

IČ: DIČ: 45274924/CZ45274924

Kontakty/Zapsána

v Praze, oddíl B, vložka 1561

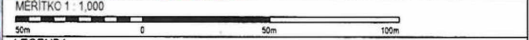
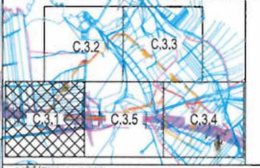
zapsaná v Obchodním rejstříku u Městského soudu





- POZNÁMKY**
- SOUŘADNOVÝ SYSTÉM S-JTSK, VÝŠKOVÝ SYSTÉM BVP.
  - TRASA VÝŠKOVÝCH PRŮVODŮ A KŘIDEL S KOMUNIKACÍM, ZELEZENICÍM, VODOVÉMI A OZÓNÍM VEDENÍM JE NUTNÉ VŮZIT V OHRAVU VŠECHNYCH TYPŮVE VÝKRESŮ.
  - ZÁŘEZ V OZÓNÍ POZEMNÍCH VEDENÍ V PROJEKTU JE DOKUMENTACI JE POUZÍ ORIENTAČNÍ, VEŠKERÁ OZÓNÍ POZEMNÍ VEDENÍ MUSÍ BYTI PŘED ZKVALIFIKOVANÝMI VÝKROVÝMI PRÁCI VYTVOŘENA.
  - VŠECHNY ROZMĚRY JSOU UVEDENY V METRECH POKUD NEMÁME UVĚŘENO INAK.
  - SKUTEČNÉ MĚTO PRŮPUSKNOSTI STAVAJÍCÍ PRŮVODŮ MUSÍ BYTI PŘED ZPOČETNÍMI VÝKROVÝMI PRÁCI OVĚŘENO KOPANOU SONDOU.

**KLAD LISTŮ**



**LEGENDA**

NAPĚVÉ OBJEKTY A TECH. INFRASTRUKTURA	STAVAJÍCÍ OBRUBKY A TECH. INFRASTRUKTURA	STAVBA (MAJNĚ ÚJŠÍ A SOUVAZNĚ) OBJEKTY
SOUK. DĚLNĚ	VYKONÁNÍ VEDENÍ	ROVNICE
SO04-510	PŮVODNÍ VEDENÍ	KOORDINACE TERÉNU
PŮVODNÍ	PŮVODNÍ VEDENÍ (DĚLNĚ)	ROVNICE ÚVODNÍ
UVEDENÍ BODŮ	OROVNĚNÉ PLOŠY	ROVNICE VÝŠKOVÉ
OROVNĚNÉ PLOŠY	OROVNĚNÉ PLOŠY (DĚLNĚ)	ROVNICE VÝŠKOVÉ (DĚLNĚ)
STANICE	OROVNĚNÉ PLOŠY (DĚLNĚ)	ROVNICE VÝŠKOVÉ (DĚLNĚ)
STAVĚNÍ	OROVNĚNÉ PLOŠY (DĚLNĚ)	ROVNICE VÝŠKOVÉ (DĚLNĚ)
STAVĚNÍ	OROVNĚNÉ PLOŠY (DĚLNĚ)	ROVNICE VÝŠKOVÉ (DĚLNĚ)
STAVĚNÍ	OROVNĚNÉ PLOŠY (DĚLNĚ)	ROVNICE VÝŠKOVÉ (DĚLNĚ)
STAVĚNÍ	OROVNĚNÉ PLOŠY (DĚLNĚ)	ROVNICE VÝŠKOVÉ (DĚLNĚ)

Digitálně podepsán **ČISTOPIS**

Datum: 2023.04.26 14:09:37 +02'00'

Digitálně podepsal

Datum: 2023.04.26 18:13:23 +02'00'

Objednatel: **REDITELSTVÍ SILNIC A DÁLNIC ČR**  
Na Pankraci 546/56 140 00 Praha 4

Provozitel: **4roads**  
4roads s.r.o. Skanska 54127 162 00 Praha 6

Společnosti: SATRA, SABASTA, AFRY, FOMEX

Označení stavby: úseku: **D35 Ostrov - Vysoké Mýto, tunel Homole, SO 04-510 a SO 04-511, VD-ZDS+AD**

Zpracovatel:	Význam:	Číslo smě. zhot.	11/PT/2023/13201
4roads	Zoep. projektant	Číslo smě. zhot.	21006-01
	Tech. kontrola / HSP	Datum	09/2021
	Název stav:	Stupeň	VD-ZDS
		Právní normy	B.4.4
		Mřížka	1:1000
		Průřez	
		Plan	

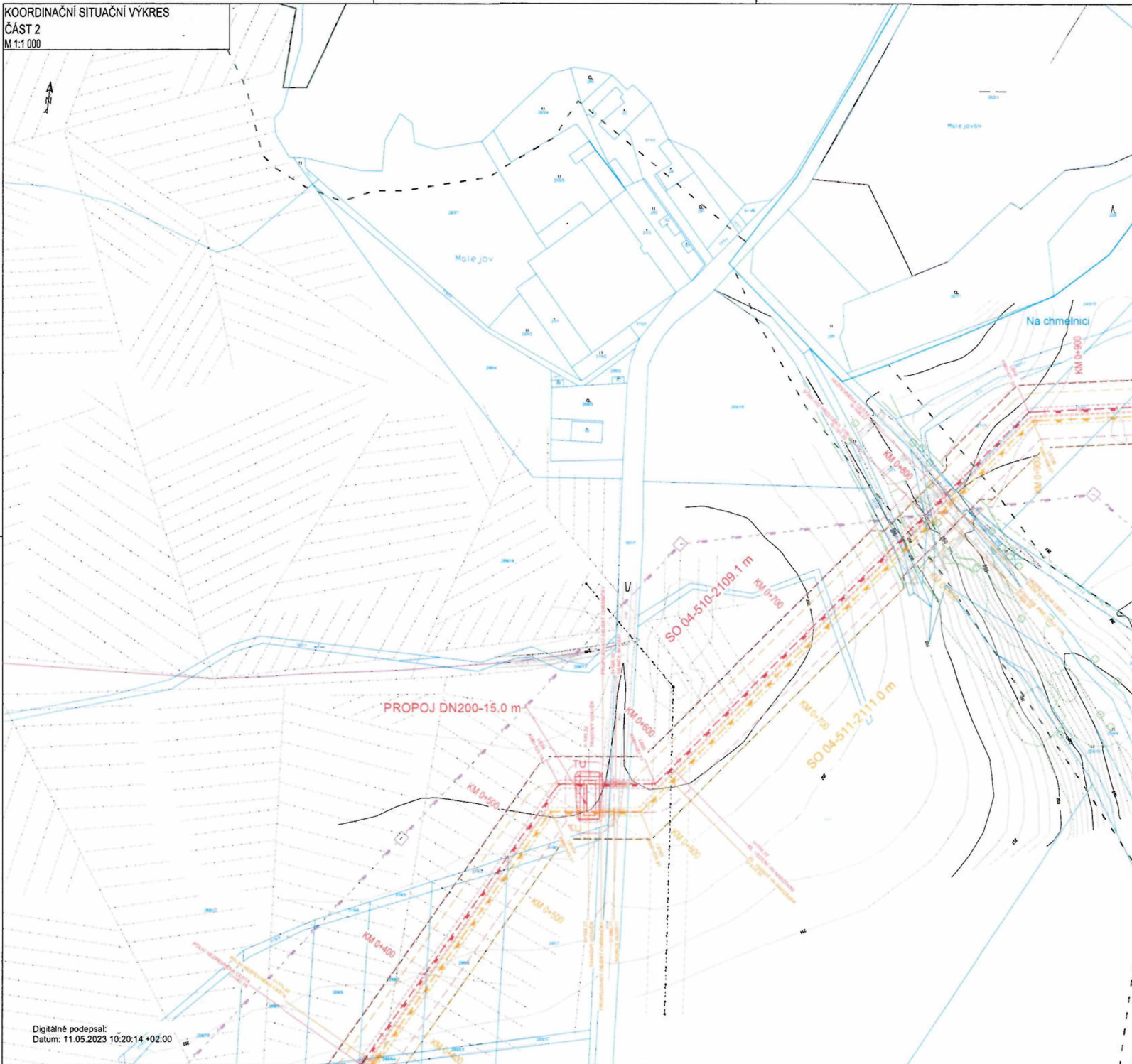
Název přílohy: **SO 04-510 a SO 04-511 KOORDINAČNÍ SITUÁČNÍ VÝKRES ČÁST 1**

Číslo přílohy: **C.3.1**

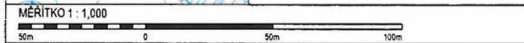
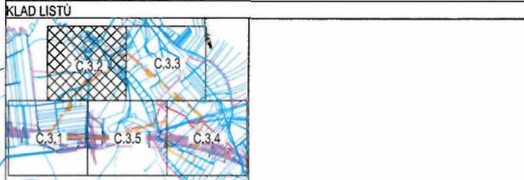
Digitálně podepsal  
Datum: 11.05.2023 10:20:20 +02:00



KOORDINAČNÍ SITUAČNÍ VÝKRES  
 ČÁST 2  
 M 1:1 000



POZNÁMKY  
 1. SOUŘADNOVÝ SYSTÉM S-JTSK VÝKROVÝ SYSTÉM EPV  
 2. PŘE VÝKRESU ZPOSOBUJÍ A VROZÍVĚ SI KONANČNĚM ZELEŇEM VYODIČEM A ČIŽM VEDENÍM JE NUTNÉ VEĚT V OÁM V ŠEOVNÝ TYPĚ VÝKRESU  
 3. ŽÁRĚBĚ ČIŽK PŘIŠTĚNĚM VĚDNĚM V PRŮJEKTIVĚ DOKUMENTAČI JE POUZE ORIENTAČNĚ VŠEKÝR OZI POZICEM VĚDNĚ MŮSI BÝT PŘED ZÁJEMEM VÝKROVÝCH PRACÍ VÝKRESA  
 4. VŠEKÝR ROZMĚRY JĚDUJĚ VĚDNĚM V METRICH POUKĚM NĚ VĚDNĚM ÚRAK  
 5. BRUTĚNĚ MĚSTO PŘIŠTĚNĚM NA STAVNĚCI PLYNŮVODĚ MŮSI BÝT PŘED ZAPOČĚTĚM VÝKROVÝCH PRACÍ ČIŘENĚM KOPANŮ SONDOU



NÁVRHOVÉ OBJEKTY A TECH. INFRASTRUKTURA	STAVAJÍCÍ OBJEKTY A TECH. INFRASTRUKTURA	STAVBA DALŠÍHO DŮA A SOUVISEJÍCÍ OBJEKTY
<ul style="list-style-type: none"> <li>SO 04-510</li> <li>SO 04-511</li> <li>TU</li> </ul>	<ul style="list-style-type: none"> <li>BEZPEČNĚ LIDEM NADĚM</li> <li>VODOVODNĚ JEDNĚ</li> <li>PLYNOVĚ ČIŽK "SABĚ"</li> <li>PLYNOVĚ ALTERNATIVNĚ ŽIŘĚJ</li> <li>POŠTĚNĚ PÁRŮ</li> <li>BEZPEČNĚNĚ PÁRŮ</li> <li>BEZPEČNĚNĚ VĚDNĚM PŮDĚMĚ</li> <li>MELEŇMĚ</li> <li>ANALIZĚ</li> <li>PŮPYNĚM ŽIVNĚM</li> <li>PLYNOVĚM VĚDNĚM</li> <li>ČIŽK PLYNOVĚM VĚDNĚM</li> </ul>	<ul style="list-style-type: none"> <li>15.11.12.13.14.15.16.17.18.19.20.21.22.23.24.25.26.27.28.29.30.31.32.33.34.35.36.37.38.39.40.41.42.43.44.45.46.47.48.49.50.51.52.53.54.55.56.57.58.59.60.61.62.63.64.65.66.67.68.69.70.71.72.73.74.75.76.77.78.79.80.81.82.83.84.85.86.87.88.89.90.91.92.93.94.95.96.97.98.99.100.101.102.103.104.105.106.107.108.109.110.111.112.113.114.115.116.117.118.119.120.121.122.123.124.125.126.127.128.129.130.131.132.133.134.135.136.137.138.139.140.141.142.143.144.145.146.147.148.149.150.151.152.153.154.155.156.157.158.159.160.161.162.163.164.165.166.167.168.169.170.171.172.173.174.175.176.177.178.179.180.181.182.183.184.185.186.187.188.189.190.191.192.193.194.195.196.197.198.199.200.201.202.203.204.205.206.207.208.209.210.211.212.213.214.215.216.217.218.219.220.221.222.223.224.225.226.227.228.229.230.231.232.233.234.235.236.237.238.239.240.241.242.243.244.245.246.247.248.249.250.251.252.253.254.255.256.257.258.259.260.261.262.263.264.265.266.267.268.269.270.271.272.273.274.275.276.277.278.279.280.281.282.283.284.285.286.287.288.289.290.291.292.293.294.295.296.297.298.299.300.301.302.303.304.305.306.307.308.309.310.311.312.313.314.315.316.317.318.319.320.321.322.323.324.325.326.327.328.329.330.331.332.333.334.335.336.337.338.339.340.341.342.343.344.345.346.347.348.349.350.351.352.353.354.355.356.357.358.359.360.361.362.363.364.365.366.367.368.369.370.371.372.373.374.375.376.377.378.379.380.381.382.383.384.385.386.387.388.389.390.391.392.393.394.395.396.397.398.399.400.401.402.403.404.405.406.407.408.409.410.411.412.413.414.415.416.417.418.419.420.421.422.423.424.425.426.427.428.429.430.431.432.433.434.435.436.437.438.439.440.441.442.443.444.445.446.447.448.449.450.451.452.453.454.455.456.457.458.459.460.461.462.463.464.465.466.467.468.469.470.471.472.473.474.475.476.477.478.479.480.481.482.483.484.485.486.487.488.489.490.491.492.493.494.495.496.497.498.499.500.501.502.503.504.505.506.507.508.509.510.511.512.513.514.515.516.517.518.519.520.521.522.523.524.525.526.527.528.529.530.531.532.533.534.535.536.537.538.539.540.541.542.543.544.545.546.547.548.549.550.551.552.553.554.555.556.557.558.559.560.561.562.563.564.565.566.567.568.569.570.571.572.573.574.575.576.577.578.579.580.581.582.583.584.585.586.587.588.589.590.591.592.593.594.595.596.597.598.599.600.601.602.603.604.605.606.607.608.609.610.611.612.613.614.615.616.617.618.619.620.621.622.623.624.625.626.627.628.629.630.631.632.633.634.635.636.637.638.639.640.641.642.643.644.645.646.647.648.649.650.651.652.653.654.655.656.657.658.659.660.661.662.663.664.665.666.667.668.669.670.671.672.673.674.675.676.677.678.679.680.681.682.683.684.685.686.687.688.689.690.691.692.693.694.695.696.697.698.699.700.701.702.703.704.705.706.707.708.709.710.711.712.713.714.715.716.717.718.719.720.721.722.723.724.725.726.727.728.729.730.731.732.733.734.735.736.737.738.739.740.741.742.743.744.745.746.747.748.749.750.751.752.753.754.755.756.757.758.759.760.761.762.763.764.765.766.767.768.769.770.771.772.773.774.775.776.777.778.779.780.781.782.783.784.785.786.787.788.789.790.791.792.793.794.795.796.797.798.799.800.801.802.803.804.805.806.807.808.809.810.811.812.813.814.815.816.817.818.819.820.821.822.823.824.825.826.827.828.829.830.831.832.833.834.835.836.837.838.839.840.841.842.843.844.845.846.847.848.849.850.851.852.853.854.855.856.857.858.859.860.861.862.863.864.865.866.867.868.869.870.871.872.873.874.875.876.877.878.879.880.881.882.883.884.885.886.887.888.889.890.891.892.893.894.895.896.897.898.899.900.901.902.903.904.905.906.907.908.909.910.911.912.913.914.915.916.917.918.919.920.921.922.923.924.925.926.927.928.929.930.931.932.933.934.935.936.937.938.939.940.941.942.943.944.945.946.947.948.949.950.951.952.953.954.955.956.957.958.959.960.961.962.963.964.965.966.967.968.969.970.971.972.973.974.975.976.977.978.979.980.981.982.983.984.985.986.987.988.989.990.991.992.993.994.995.996.997.998.999.1000.</li> </ul>

Digitálně podepsal **ČISTOPIS**  
 Datum: 2023.04.26  
 14:10:07 +02'00'

Digitálně podepsal  
 Datum: 2023.04.26  
 18:14:30 +02'00'

Souřadnový systém S-JTSK Výkrový systém EPV

**ŘEDITELSTVÍ SILNIC A DÁLNIC ČR**  
 Na Pantorác 546/56 140 00 Praha 4

**RSD BŘ MŮ MIN 2020 - 4ASAFRPN**

**4roads**  
 4roads s.r.o.  
 Štvačková 541/27 162 00 Praha 6

Spoluhlřní:  
**SATRBA** **SABASTA** **AFRY** **KNEX**

Ozvláštní stavby: Úseky

**D35 Ostrov - Vysoké Mýto, tunel Homole, SO 04-510 a SO 04-511, VD-ZDS+AD**

Zpracovatel:	Výpracovatel:	Číslo směr. úseku:	11974-02798-13821
Základní projektant:	Číslo směr. úseku:	Číslo směr. úseku:	21005-01
Technická korektura / HP:	Datum:	Datum:	09/2021
Název úseku:	Stupeň:	Stupeň:	VS-ZDS
<b>4roads</b>	Projekční mapa:	Projekční mapa:	3:44
	Měřítko:	Měřítko:	1:1000
Příloha:	Příloha:		
Název úseku:	SO 04-510 A SO 04-511	Klad listu:	C.3.2
KOORDINAČNÍ SITUAČNÍ VÝKRES ČÁST 2			

Digitálně podepsal:  
 Datum: 11.05.2023 10:20:14 +02:00