





VÝKAZ DOSAVADNÍHO A NOVÉHO STAVU ÚDAJŮ KATASTRU NEMOVITOSTÍ																	
Dosavadní stav					Nový stav												
Označení pozemku parc. číslem	Výměra parcely		Druh pozemku	Způsob využití	Označení pozemku parc. číslem	Výměra parcely		Druh pozemku	Způsob využití	Typ stavby	Způsob určení výměr	Porovnání se stavem evidence právních vztahů					
	ha	m ²				ha	m ²					Díl přechází z pozemku označeného v katastru nemovitostí	dřívější poz. evidenci	Číslo listu vlastnictví	Výměra dílu		Označení dílu
1025/178	23	73	vinice		1025/178	12	96	vinice			0	1025/178		10002	12	96	
					1025/295	10	77	vinice			0	1025/178		10002	10	77	
1025/183	14	17	vinice		1025/183	7	94	vinice			0	1025/183		10002	7	94	
					1025/296	6	23	vinice			0	1025/183		10002	6	23	
1025/187	12	58	vinice		1025/187	8	65	vinice			0	1025/187		10002	8	65	
					1025/297	3	93	vinice			0	1025/187		10002	3	93	
	50	48				50	48										

Výkaz údajů o bonitovaných půdně ekologických jednotkách (BPEJ) k parcelám nového stavu											
Parcelní číslo podle katastru nemovitostí		Kód BPEJ	Výměra		BPEJ na dílu parcely	Parcelní číslo podle katastru nemovitostí		Kód BPEJ	Výměra		BPEJ na dílu parcely
zjednodušené evidence	ha		m ²	ha		m ²	zjednodušené evidence		ha	m ²	
1025/178		21911	11	51							
		00810	1	45							
1025/183		21911	7	94							
1025/187		21911	8	65							
1025/295		21911	10	77							
1025/296		21911	6	23							
1025/297		21911	3	93							

Seznam souřadnic (S-JTSK)
Číslo bodu Souřadnice pro zápis do KN

	Y	X	Kód kv.	Poznámka
985-696	576428.44	1180338.27	8	dř. kolek
985-840	576422.56	1180303.80	8	dř. kolek
985-1101	576409.66	1180310.71	8	dř. kolek
985-1211	576404.35	1180257.56	8	dř. kolek
985-1570	576382.25	1180304.89	8	dř. kolek
985-1598	576380.01	1180260.98	8	dř. kolek
985-1670	576375.18	1180281.61	8	dř. kolek
985-1687	576373.60	1180267.70	8	dř. kolek
985-2135	576349.07	1180392.58	8	dř. kolek
985-2166	576346.97	1180290.19	8	dř. kolek
985-2274	576339.42	1180293.48	8	dř. kolek
985-2476	576330.98	1180208.59	8	dř. kolek
1	576423.62	1180310.00	8	žel. trubka
2	576409.21	1180306.23	8	žel. trubka
3	576380.81	1180276.67	8	žel. trubka
4	576374.43	1180275.00	8	žel. trubka
5	576347.03	1180292.90	8	žel. trubka
6	576339.16	1180290.85	8	žel. trubka

GEOMETRICKÝ PLÁN pro rozdělení pozemku	Geometrický plán ověřil úředně oprávněný zeměměřický inženýr:	Stejnopis ověřil úředně oprávněný zeměměřický inženýr:
		Jméno, příjmení: 
	Číslo položky seznamu úředně oprávněných zeměměřických inženýrů: 1898/2000	Číslo položky seznamu úředně oprávněných zeměměřických inženýrů: 1898/2021
	Dne: pátek 5. listopadu 2021 Číslo: 530/2021	Dne: 11.11.2021 Číslo: 509/2021
	Nálezitostmi a přesností odpovídá právním předpisům.	Tento stejnopis odpovídá geometrickému plánu v elektronické podobě uloženému v dokumentaci katastrálního úřadu.
Vyhotovitel: 	Katastrální úřad souhlasí s očíslováním parcel.	Ověření stejnopisu geometrického plánu v listinné podobě. 
Číslo plánu: 1175-411/2021		
Okres: Hodonín		
Obec: Dambořice		
Kat. území: Dambořice		
Mapový list: Hustopeče 0-0/12		
Dosavadním vlastníkům pozemků byla poskytnuta možnost seznámit se v terénu s průběhem navrhovaných nových hranic, které byly označeny předepsaným způsobem. žel.trubka		

