


**Městský úřad Blansko**  
**odbor životního prostředí**  
 nám. Svobody 3, 678 24 Blansko

Č.j.: OŽP/900/03/Su

v Blansku dne 7.4.2003

Vyřizuje: 

**ROZHODNUTÍ**

Městský úřad Blansko, odbor životního prostředí, jako orgán státní správy myslivosti příslušný podle ustanovení § 5 zákona č. 71/1967 Sb., o správním řízení (správní řád), v platném znění, podle ustanovení § 66 odst.1) zákona č.128/2000 Sb. o obcích, v platném znění a podle ustanovení § 60 zákona č. 449/2001 Sb. o myslivosti, v platném znění (dále jen zákon)

1. v souladu s ust. § 31 odst. 1 a 5 zákona

**povoluje změnu honitby „Těchov“**

a její uvedení do souladu se zákonem.

Držitelem honitby je podnik Lesy České republiky s.p., Hradec Králové, se sídlem Přemyslova 1106, 501 68 Hradec Králové 8.

Celková výměra honebních pozemků honitby „Těchov“ je 820,38 ha :

Orná půda	Trvalé travní porosty	Lesní pozemky	Vodní plocha	Ostatní plochy
153,60 ha	5,42 ha	660,0 ha	0 ha	1,36 ha

Popis hranic honitby a její mapa je nedílnou přílohou tohoto rozhodnutí.

2. v souladu s ust. § 3 odst. 4 a § 29 odst. 3 zákona zařazuje honitbu do jakostních tříd pro jednotlivé druhy zvěře a stanovuje minimální a normované stavy zvěře :

Druh zvěře	Jakostní třída	Na ploše v ha pole-les	Minimální stav	Normovaný stav	Koeficient očekáv. produkce
Srnec obecný	2	160-660	17	70	1
Zajíc polní	3	400	20	60	0,3 – 0,6

Držitel honitby, v případě jejího pronájmu nájemce honitby, je povinen v souladu s ust. § 3 odst. 2 zákona zajišťovat v honitbě chov zvěře v rozmezí mezi minimálním a normovaným stavem zvěře, které jsou určeny v tomto rozhodnutí.

Dohody o vzájemných výměnách honebních pozemků, údaje o vlastnictví honebních pozemků včetně jejich identifikace jsou podkladem řízení o uvedení honitby do souladu se zákonem. Pozemky přičleněné do honitby uznané rozhodnutím OkÚ Blansko č.j. ŽP/69/1869/92/Mv ze dne 22.3.1993 zůstávají součástí této honitby.


### Odůvodnění :

Okresní úřad Blansko, referát životního prostředí obdržel dne 13.12.2002 oznámení Lesů České republiky s.p., Hradec Králové, návrh na uvedení stávající honitby „Těchov“ do souladu se zákonem o myslivosti č. 449/2001 Sb., v platném znění. K návrhu byly předloženy všechny náležitosti dle ust. § 18 odst. 6 zákona a pro povolení změny honitby údaje ve smyslu ust. § 31 odst. 1 a 5 zákona, to je údaje o vlastnictví honebních pozemků, mapový zákres hranic honitby, návrh plánovaných druhů zvěře a jejich minimálních a normovaných stavů, popis hranic honitby. Návrh minimálních a normovaných stavů zvěře a zařazení honitby do jakostních tříd byl upraven v souladu s Vyhl. č. 491/2002 Sb.

Vzhledem k tomu, že žadatel předložil všechny podklady pro uvedení honitby do souladu se zákonem a honitba splňuje ostatní požadavky na tvorbu honitby dle ust. 17 zákona, vyhovuje orgán státní správy myslivosti žadateli tak, jak je uvedeno ve výrokové části rozhodnutí.

### Poučení o odvolání :

Proti tomuto rozhodnutí se lze do 15 dnů ode dne doručení odvolat ke Krajskému úřadu Jihomoravského kraje, odboru životního prostředí a zemědělství, Žerotínovo nám. 3/5, 601 82 Brno, podáním učiněným u Městského úřadu Blansko.



Městského úřadu Blansko


Účastníci řízení (do vlastních rukou):

1. Lesy České republiky s.p., Hradec Králové, Přemyslova 1106, 501 68 Hradec Králové
2. Lesy České republiky s.p., Lesní správa Tišnov, Revoluční 680, 666 01 Tišnov

Lesy České republiky, s.p. se sídlem v Hradci Králové 8, Přemyslova 1106, zapsané v OR u KS Hradec Králové, oddíl A XII, vložka 540, IČO: 42196451, [redacted] generálním ředitelem (dále jen LČR, s.p.), [redacted] [redacted] Lesní správy Tišnov

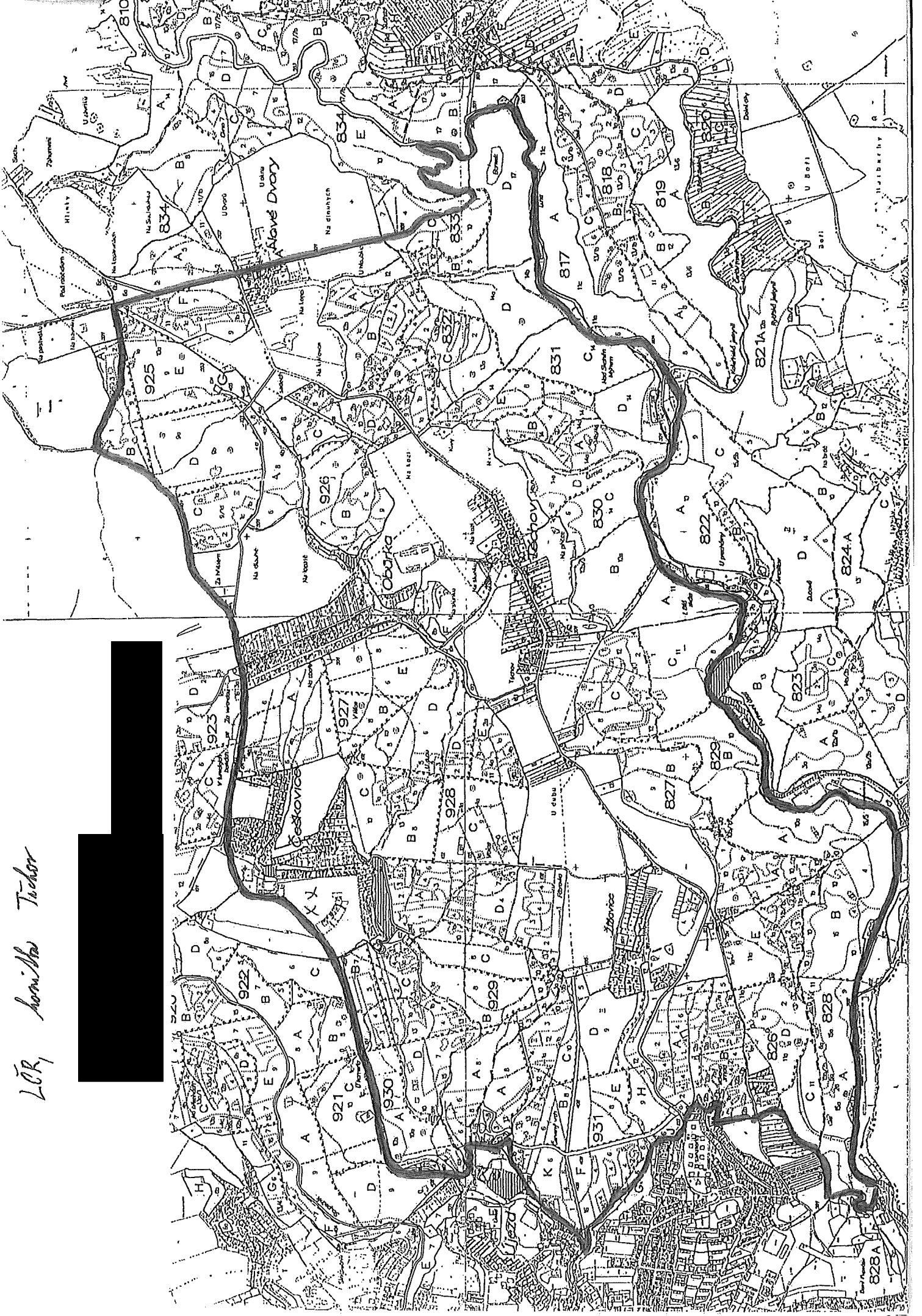
Věc: Slovní popis hranic vlastní honitby LČR „Těchov“

Výchozím bodem hranice honitby je místo, kde z okresní silnice Veselice – Nové dvory odbočuje lesní cesta k bývalému vojenskému objektu. Pokračuje po lesní cestě směrem vlevo ke hřišti u obce Obůrka a dále po asfaltové komunikaci do Blanska k restauraci Myslivna. Odtud po hranici lesa kolem zastavěné oblasti k okresní silnici Blansko – Lažánky. Po této silnici pokračuje hranice honitby na křižovatku u podniku ČKD, odtud k hotelu kalný mlýn a Pustým žlebem k Punkevním jeskyním. Lesní pěšinou vlevo od asfaltové lesní silničky vystoupá hranice honitby ke zřícenině hradu Blansek a pokračuje lipovou alejí do obce Nové Dvory. Z Nových Dvorů vede po okresní silnici směrem do Veselice. V místě, kde silnice opouští les, je výchozí bod hranic honitby.





LOR, Ivanova Tichor







# Myslivecký záměr – podrobné podmínky

Nabídka do výběrového řízení na pronájem honiteb podává zájemce prostřednictvím elektronického katalogu, jehož součástí je formulář Mysliveckého záměru. Zájemce ve formuláři navrhne množství realizovaných mysliveckých činností. Nabízené množství nesmí překročit stanovené maximální počty jednotlivých činností. Zájemce stanoví termíny a objemy realizovaných opatření v jednotlivých letech trvání platnosti nájemní smlouvy, za dodržení níže uvedených podmínek. Pokud zájemce podá nejvýhodnější nabídku a bude vyzván k podpisu nájemní smlouvy, formulář Myslivecký záměr bude převeden do Přílohy č. 2 „Myslivecký záměr“ a stane se závaznou a nedílnou součástí nájemní smlouvy.

## 1) Založení nebo údržba políčka pro zvěř

Políčkem pro zvěř se rozumí pozemek (jedna nebo více ploch) zakládáný pro zvýšení úživnosti honitby osetý nebo osázený minimálně dvěma plodinami, které jsou potravní složkou zvěře a které se nenachází v bezprostředně navazujících zemědělských kulturách, na němž se hospodář tak, aby plodiny nebyly sklizeny a složení porostu poskytovalo zvěři pastevní, nebo krytové možnosti.

### Podmínky a požadavky:

- maximální roční rozsah opatření je dán elektronickým katalogem,
- příspěvek se poskytne na založení nového políčka nebo na údržbu stávajících políček pro zvěř,
- příspěvek se poskytne i opakovaně za dobu účinnosti smlouvy, pokud v daném roce byly splněny podmínky pro přiznání příspěvku,
- kultura, na kterou je poskytnut příspěvek, nesmí být předmětem zemědělské komerční činnosti a musí sloužit svému účelu,
- uhrazena bude skutečná výměra obhospodařované plochy zaokrouhlené na 0,01 ha,
- nová myslivecká políčka lze zakládat pouze v prvních 5 letech nájemního období,
- musí být dodrženy agrotechnické lhůty a postupy, aby bylo zajištěno dopěstování porostu.

## 2) Obnova nebo údržba travních porostů

Obnovou nebo údržbou travních porostů v lesích se rozumí zvýšení kvality u degradovaných travních porostů s vysokým zastoupením plevelných a málo hodnotných druhů a jedovatých rostlin. Spočívá v úpravě nekulturního porostu a úpravě stanovištních podmínek a následném výsevu luční směsi vhodnou pro danou lokalitu a pastvu zvěře.

### Podmínky a požadavky:

- maximální roční rozsah opatření je dán elektronickým katalogem,
- travní porost musí sloužit pastvě zvěře,
- travní porost musí být udržován takovým způsobem, aby byla zajištěna vitalita a reprodukce,
- kultura, na kterou je poskytnut příspěvek, nesmí být předmětem zemědělské komerční činnosti a musí sloužit svému účelu,
- příspěvek se poskytne na založení nového travního porostu nebo na údržbu stávajících travních porostů,
- příspěvek se poskytne i opakovaně, pokud v daném roce byly splněny podmínky pro přiznání příspěvku.

## 3) Výsadba keřů

Výsadbou keřů se rozumí doplnění chybějícího keřového patra pro zvyšování úživnosti honitby v porostech, podél rozdělovací sítě nebo v porostních okrajích.

### Podmínky a požadavky:

- maximální rozsah opatření je dán elektronickým katalogem,



- nájemce zajistí dodávku sadebního materiálů a provede výsadbu na místo předem určené příslušnou organizační jednotkou pronajímatele,
- nájemce zajistí ochranu proti poškození zvěří po dobu 4 let od výsadby,
- výsadba keřů může být prováděna nejpozději do 5. roku nájemní smlouvy,
- započtení příspěvku proběhne až po pátém roce od data realizované výsadby, pokud nebudou dodrženy výše popsané podmínky, či nebude výsadba v požadovaném rozsahu, bude pronajímatel příspěvek krátit.

#### 4) Výsadba plodonosných dřevin

Plodonosnými dřevinami se rozumí např. jablň lesní, třešeň ptačí, hrušeň polnička, jeřáb ptačí, jeřáb břek, jeřáb muk, jeřáb oskeruše, morušovník bílý, jírovec maďal, kaštanovník jedlý, slivoň obecná („mirabelka“, „špendlíky“), slivoň trnka, slivoň švestka, růže šípková, hloh obecný, líska obecná.

##### Podmínky a požadavky:

- maximální rozsah opatření je dán elektronickým katalogem,
- nájemce zajistí dodávku sadebního materiálů a provede výsadbu na místo předem určené příslušnou organizační jednotkou pronajímatele,
- sadební materiál bude v době výsadby splňovat parametry min. poloostrošku a bude pocházet z uznaného druhu osiva,
- nájemce zajistí ochranu proti poškození zvěří po dobu 4 let od výsadby,
- výsadba plodonosných dřevin může být prováděna nejpozději do 5. roku nájemní smlouvy,
- započtení příspěvku proběhne až po čtvrtém roce od data realizované výsadby, pokud nebudou dodrženy výše popsané podmínky, či nebude výsadba ve čtvrtém roce od výsadby v požadovaném rozsahu, bude pronajímatel příspěvek krátit.

#### 5) Výsadba okusových dřevin

Okusovými dřevinami se rozumí vrba, osika, jeřáb, javor babyka, habr a další dřeviny které mají dobrou zmlazovací schopnost a mohou sloužit pro zvýšení úživnosti honitby.

##### Podmínky a požadavky:

- maximální rozsah opatření je dán elektronickým katalogem,
- nájemce zajistí dodávku sadebního materiálů takových druhů, které schválí příslušná organizační jednotka pronajímatele a provede výsadbu na místo předem určené organizační jednotkou pronajímatele,
- způsob výsadby, ochrana a udržování těchto ploch s okusovými dřevinami určí příslušná organizační jednotka pronajímatele,
- výsadba okusových dřevin může být prováděna nejpozději do 5. roku nájemní smlouvy,
- započtení příspěvku proběhne až po pátém roce od data realizované výsadby, pokud nebudou dodrženy výše popsané podmínky, či nebude výsadba v čtvrtém roce od výsadby v požadovaném rozsahu, bude pronajímatel příspěvek krátit.

#### 6) Stavba kazatelen

Kazatelnou se rozumí nově vybudované kryté myslivecké zařízení z dřevěného materiálu se střechou, sloužící pro lov zvěře. Kazatelna musí být provedena v souladu s obecnými požadavky na bezpečnost a obecně závaznými právními předpisy.

##### Podmínky a požadavky:

- maximální rozsah opatření je dán elektronickým katalogem,

- v případě poskytnutí příspěvku pronajímatelem se po ukončení smluvního vztahu stává kazatelna majetkem pronajímatele,
- umístění a charakter stavby podléhá souhlasu příslušné organizační jednotky pronajímatele,
- nájemce se zavazuje kazatelny řádně udržovat po dobu trvání nájemní smlouvy.

## 7) Stavba posedů

Posedem se rozumí nově vybudované myslivecké zařízení jednoduché konstrukce (žebřík) bez střechy sloužící pro lov zvěře. Posed musí být proveden v souladu s obecnými požadavky na bezpečnost a obecně závaznými právními předpisy.

**Podmínky a požadavky:**

- maximální rozsah opatření je dán elektronickým katalogem,
- v případě poskytnutí příspěvku pronajímatelem se po ukončení smluvního vztahu stává posed majetkem pronajímatele,
- umístění a charakter stavby podléhá souhlasu příslušné organizační jednotky pronajímatele,
- nájemce se zavazuje posedy řádně udržovat po dobu trvání nájemní smlouvy.

## 8) Stavba krmelců

Stavbou krmelců se rozumí nově vybudované příkrmovací zařízení pro zvěř využívané v době nouze.

**Podmínky a požadavky:**

- maximální rozsah opatření je dán elektronickým katalogem,
- v případě poskytnutí příspěvku pronajímatelem se po ukončení smluvního vztahu stává krmelec majetkem pronajímatele,
- umístění a charakter stavby podléhá souhlasu příslušné organizační jednotky pronajímatele,
- nájemce se zavazuje krmelec řádně udržovat po dobu trvání nájemní smlouvy.

## 9) Napajedla pro zvěř

Napajedlem se rozumí přírodní upravené nebo uměle vytvořené místo sloužící k napájení zvěře v honitbě.

**Podmínky a požadavky:**

- maximální rozsah opatření je dán elektronickým katalogem,
- v případě poskytnutí příspěvku pronajímatelem se nejpozději po ukončení smluvního vztahu stává napajedlo majetkem pronajímatele,
- příspěvek se poskytuje pouze na první zřízení napajedla,
- nájemce se zavazuje napajedlo řádně udržovat po dobu trvání nájemní smlouvy.

## 10) Slaniska, minerální lizy

Slaniskem se rozumí různé formy zařízení pro podávání soli nebo minerálního lizu zvěři např. korýtka, duté pařezy, speciální zařízení, vždy výše nad zemí. Slaniska nesmí být zřizována u paty živých stromů.

**Podmínky a požadavky:**

- maximální rozsah opatření je dán elektronickým katalogem,
- v případě poskytnutí příspěvku pronajímatelem se nejpozději po ukončení smluvního vztahu stává slanisko majetkem pronajímatele,
- nájemce se zavazuje slanisko řádně udržovat po dobu trvání nájemní smlouvy.



Popis druhu zařízení	Vlastník	Umístění - JPKL nebo lokalita	Stav
Krmelec se zásobníkem	Josef Brabenec	826D4	NOVÝ
Jesle	Josef Brabenec	827A5	NOVÝ
Jesle	Josef Brabenec	827C6	NOVÝ
Krmelec se zásobníkem	Josef Brabenec	831E7	NOVÝ
Jesle	Josef Brabenec	832C5	NOVÝ
Jesle	Josef Brabenec	833A2b	NOVÝ
Žebřík	Josef Brabenec	826A6b	NOVÝ
Žebřík	Josef Brabenec	826B7	NOVÝ
Žebřík	Josef Brabenec	826E13	NOVÝ
Žebřík	Josef Brabenec	827A2c	NOVÝ
Žebřík	Josef Brabenec	827C1e	NOVÝ
Žebřík	Josef Brabenec	830C8	NOVÝ
Žebřík	Josef Brabenec	831E8	NOVÝ
Kazatelna	Josef Brabenec	832C5	NOVÝ
Kazatelna	Josef Brabenec	832B14a	NOVÝ
Kazatelna	Josef Brabenec	833A13	NOVÝ
Kazatelna	Josef Brabenec	925F11	BĚŽNÝ STAV
Zásyp	Josef Brabenec	925E2a	NOVÝ
Žebřík	Josef Brabenec	925C1e	NOVÝ
Žebřík	Josef Brabenec	Obůrka za hřištěm	BĚŽNÝ STAV
Kazatelna	Josef Brabenec	926A1c	NUTNÁ OPRAVA
Krmelec se zásobníkem	Josef Brabenec	926A1c	BĚŽNÝ STAV
Žebřík	Josef Brabenec	926C1b	BĚŽNÝ STAV
Kazatelna	Josef Brabenec	926B2c	BĚŽNÝ STAV
Jesle	Josef Brabenec	926B3a	BĚŽNÝ STAV
Žebřík	Josef Brabenec	926D10	BĚŽNÝ STAV
Žebřík	Josef Brabenec	927B10/2	NOVÝ
Krmelec se zásobníkem	Josef Brabenec	927D11	BĚŽNÝ STAV
Žebřík	Josef Brabenec	928B1b	BĚŽNÝ STAV
Žebřík	Josef Brabenec	927D1b	NOVÝ
Krmelec se zásobníkem	Josef Brabenec	928C3b	BĚŽNÝ STAV
Žebřík	Josef Brabenec	929D6a	BĚŽNÝ STAV
Kazatelna	Josef Brabenec	929D6b	BĚŽNÝ STAV
Žebřík	Josef Brabenec	929D4	BĚŽNÝ STAV

3x



Za pronajímatele





Vysvětlivky:

Opatření	popis činnosti dle názvosloví Pronajímatele - viz Příklady opatření
Porostní skupina	jednotka prostorového rozdělení lesa dle LHP, doplní dle dohody Pronajímatel
tj.	cenotvorná technická jednotka, viz Vysvětlivky
Počet tj.	Počet technických jednotek odsouhlasený Pronajímatelem
Cena Kč/ tj.	cena činnosti v místě a čase obvyklá (vč. práce, materiálu a dopravy)
Cena celkem	se stanoví jako Cena Kč/tj. krát počet tj.
Závazný termín	termín stanovený Pronajímatelem, vychází z agrotechnických lhůt
Datum realizace	datum převzetí bezvadně provedených prací - vyplňuje se po realizaci

Příklady opatření:	tj.
nátěry kultur repelenty zimní	tis. ks
nátěry kultur repelenty letní	tis. ks
postřiky kultur repelenty zimní	tis. ks
postřiky kultur repelenty letní	tis. ks
ochrana náletů repelenty zimní	ha
ochrana náletů repelenty	ha
mechanická ochrana vrcholu	tis. ks
individuální ochrana	tis. ks
zřizování oplocenek	km
kontrolní a srovnávací plochy - zřizování	ks
kontrolní a srovnávací plochy - rozebírání	ks





Vysvětlivky:

Opatření	popis činnosti dle názvosloví Pronajímatele - viz Příklady opatření
Porostní skupina	jednotka prostorového rozdělení lesa dle LHP, doplní dle dohody Pronajímatel
tj.	cenotvorná technická jednotka, viz Vysvětlivky
Počet tj.	Počet technických jednotek odsouhlasený Pronajímatelem
Cena Kč/ tj.	cena činnosti v místě a čase obvyklá (vč. práce, materiálu a dopravy)
Cena celkem	se stanoví jako Cena Kč/tj. krát počet tj.
Závazný termín	termín stanovený Pronajímatelem, vychází z agrotechnických lhůt
Datum realizace	datum převzetí bezvadně provedených prací - vyplňuje se po realizaci

Příklady opatření:	tj.
nátěry kultur repelenty zimní	tis. ks
nátěry kultur repelenty letní	tis. ks
postřiky kultur repelenty zimní	tis. ks
postřiky kultur repelenty letní	tis. ks
ochrana náletů repelenty zimní	ha
ochrana náletů repelenty	ha
mechanická ochrana vrcholu	tis. ks
individuální ochrana	tis. ks
zřizování oplocenek	km
kontrolní a srovnávací plochy - zřizování	ks
kontrolní a srovnávací plochy - rozebírání	ks

Příloha č. 6

Smluvní plán lovu

Název honitby

Číslo honitby

Datum předložení

	Jelení					Daňčí					Muffloní				
	1. VT	2. VT	3. VT	1. VT	2. VT	3. VT	1. VT	2. VT	3. VT	1. VT	2. VT	3. VT	1. VT	2. VT	3. VT
Navrhovaný smluvní plán lovu	celkem	kolouch	laň	celkem	daněk	daněla	daňče	celkem							
Upravený smluvní plán lovu															

	Srňčí					Černá					sika japonský				
	1. VT	2. VT	3. VT	1. VT	2. VT	3. VT	1. VT	2. VT	3. VT	1. VT	2. VT	3. VT	1. VT	2. VT	3. VT
Navrhovaný smluvní plán lovu	srnec	srnec	srna	srnč	celkem	kňour	bachyně	sele	celkem						
Upravený smluvní plán lovu															

	sika Dybowského					Kamzič					celkem				
	1. VT	2. VT	3. VT	1. VT	2. VT	3. VT	1. VT	2. VT	3. VT	1. VT	2. VT	3. VT	1. VT	2. VT	3. VT
Navrhovaný smluvní plán lovu	laň	jelen	laň	kolouch	celkem	kamzik	kamziče	kamziče	celkem						
Upravený smluvní plán lovu															

Vyjádření držitele honitby

(přílohu připravuje nájemce honitby)

V

souhlas \*

nesouhlas \*

\_\_\_\_\_ dne

\_\_\_\_\_ dne

Za pronajímatele

Za nájemce



**Další informace o honitbě – specifika mysliveckého hospodaření v honitbě a s tím související nezbytně nutná omezení výkonu práva myslivosti**

**Název honitby:** Těchov

**Kód honitby:** CZ6201206021

Zadavatel v návaznosti na ustanovení čl. XII. odst. 3, písm. c) vzoru nájemní smlouvy upozorňuje na následující významnější specifika mysliveckého hospodaření v honitbě, a s tím související nezbytně nutná omezení výkonu práva myslivosti:

**Národní přírodní rezervace v honitbě**

ANO – Vývěry Punkvy

Výkon práva myslivosti možný jen se souhlasem orgánu ochrany přírody (Příloha č. 8 Smlouvy)

**Ostatní zvláště chráněná území v honitbě a případná omezení mysliveckého hospodaření**

NE

**Další oprávněné požadavky ochrany přírody (EVL, ptačí oblasti, I. a II. zóny CHKO, ochrana zvláště chráněných druhů, a pod)**

ANO - EVL Moravský kras, I. a II. zóna CHKO Moravský kras

**Zvýšený turistický ruch s významným dopadem na výkon práva myslivosti**

NE

**Informace o výskytu významných vodních zdrojů a omezení vodoprávního charakteru s možným dopadem na výkon práva myslivosti**

ANO - Ochranná pásma vodního zdroje ČKD a.s Blansko, I., II.a

**Lyžařský areál v honitbě a s tím související sezónní omezení průjezdnosti části lesní dopravní sítě**

NE

**Strojová údržba lyžařských běžeckých tratí v honitbě a s tím související sezónní omezení průjezdnosti části lesní dopravní sítě (s výjimkou použití sněžných vozidel s výjimkou ze zákazu vjezdu a stání vozidel vystavenou pronajímatelem dle ustanovení čl. XII, odst. 2 smlouvy)**

NE

**Jiná další specifika honitby s možným dopadem na výkon práva myslivosti v honitbě**

NE





Správa CHKO Moravský kras  
Svitavská 29  
678 01 Blansko  
tel.: [REDACTED]  
ID DS: ngbdyqr  
e-mail: [REDACTED]  
www.nature.cz

dle rozdělovníku

NAŠE ČÍSLO JEDNACÍ: SR/0071/JM/2021-3

VYŘIZUJE: [REDACTED]

DATUM: 22. března 2021

Agentura ochrany přírody a krajiny ČR, regionální pracoviště Jižní Morava, oddělení Správa CHKO Moravský kras (dále jen „Agentura“), jako orgán ochrany přírody příslušný podle ustanovení § 78 odst. 1 písm. e) zákona č. 114/1992 Sb., o ochraně přírody a krajiny, v platném znění (dále jen „zákon“), na základě žádosti podané LČR, s.p., Lesní správy Černá Hora, U Selkova 548, Černá Hora 679 21, IČ: 42196451 [REDACTED] dne 17.2. 2021 a provedeného správního řízení podle zákona č. 500/2004 Sb., správní řád, v platném znění (dále jen „správní řád“), vydává toto

## ROZHODNUTÍ

Podle ustanovení § 43 odst. 1 zákona se LČR, s.p., Lesní správy Černá Hora, U Selkova 548, Černá Hora 679 21, IČ: 42196451, [REDACTED] dne 22.3. 2021 (dále jen „žadatel“)

### uděluje souhlas

s výkonem práva myslivosti dle § 30 ZOPK na části území Národní přírodní rezervace Vývěry Punkvy, která se nachází v honitbě Macocha a Těchov

za těchto podmínek:

1. Plán chovu a lovu bude zhotovován tak, aby byl v souladu s plánem péče o rezervaci a pravidelně před jejich schválením bude předkládán na SCHKO Moravský kras.
2. Stavby spárkaté zvěře budou udržovány na takové výši, aby okusem náletů a nárůstů nebyla ohrožena přirozená obnova celého druhového spektra lesních dřevin v rezervacích.
3. Povinnosti vlastníka lesa stanovená vyhl. č. 101/1996 Sb., ustanovením §5 odst. 1, písm. a), b), c) budou prováděny na předmětném území v NPR Vývěry Punkvy. Na území NPR Vývěry Punkvy bude umístěna nejméně 1 kontrolní a srovnávací plocha (dále jen KSP) plocha do 30. 11. 2021. KSP bude v NPR Vývěry Punkvy umístěna po dohodě se Správou CHKO Moravský kras. Pro stanovení metodiky pro sledování škod doporučuje Správa CHKO Moravský kras studii - [REDACTED] Okus dřevin a jeho monitoring. Studii poskytne na požádání Správa CHKO Moravský kras. Konkrétní metodiku a způsob vyhodnocení početních stavů zvěře a škod způsobených zvěří na lesních porostech předloží ke schválení Správě CHKO Moravský kras žadatel do 30.11.2021. Ustanovení §5 odst. 1, písm. d) - ochrana ohrožených lesní porostů proti okusu, bude na předmětném území uplatněno s ohledem na poměrnou část honiteb zasahujících do NPR. Přehled a lokalizace provedených opatření podle tohoto

ustanovení bude předáván každoročně Správě CHKO Moravský kras nejpozději do 30.11.

4. V honitbě nebude zaváděn chov dalších druhů zvěře spárkaté.
5. Na území NPR nebude prováděno přikrmování spárkaté zvěře, ani zde nebudou budována myslivecká zařízení sloužící k přikrmování zvěře. V území NPR se nebude vnaďit.
6. Na území NPR bude lovena pouze zvěř spárkatá (včetně zvěře černé) a geograficky nepůvodní druhy zvěře, hubeni pytláčící psi a kočky a nemocné kusy všech druhů zvěře. Na území jednotlivých NPR je povolen pouze individuální redukční odstřel zvěře podle plánu lovu. Pouze černou zvěř lze omezeně lovit natláčkou v období září – únor (2 -3x za zimní sezónu). Povinností je natláčku předem nahlásit na SCHKO Moravský kras.
7. Zařízení sloužící k lovu zvěře spárkaté lze na území NPR umístit pouze po dohodě se Správou CHKO Moravský kras. Lovecké chodníky je možno na území NPR udržovat vždy od 1.8 do konce 31.12. Vstupy chodníků na hranicích NPR nebudou upravovány a udržovány (proto, aby se nestaly místy využívanými pro zakázaný vstup veřejnosti do NPR - §29, písm. d) zákona). Mapa se zákresem loveckých chodníků v jednotlivých NPR bude na SCHKO Moravský kras předána do 30.11. 2021.
8. Rozhodnutí platí do 31. 12. 2026

## ODŮVODNĚNÍ

Správa CHKO Moravský kras obdržela dne 17.2.2021 předmětnou žádost Lesů České republiky, s.p., [redacted] Lesní správy Černá Hora, U Selkova 548, Černá Hora, PSC 67921 - adresa pro doručování (dále jen žadatel) o souhlas s výkonem práva myslivosti v NPR Vývěry Punkvy (honitba Těchov, honitba Macocha).


Honitba Těchov má celkovou výměru 820,38 ha, do NPR Vývěry Punkvy zasahuje 147,40 ha z výměry celé honitby (což je 18%). Honitba Macocha má celkovou výměru 592,85 ha, do NPR Vývěry Punkvy zasahuje 223,11 ha z výměry celé honitby (což je 37,6%). Celkem se žádost týká 370,5 ha což je 66,6% výměry NPR Vývěry Punkvy. NPR Vývěry Punkvy je největší národní přírodní rezervací na území CHKO Moravský kras o celkové výměře 556,1335 ha. Hlavním předmětem ochrany jsou mimo jiné dochovaná přirozená a přírodě blízká rostlinná a živočišná společenstva.

Správa CHKO Moravský kras stanovila podmínky rozhodnutí tak, aby byl vliv zvěře na ekosystémy Národní přírodní rezervace Vývěry Punkvy monitorován a bylo možné na základě výsledků monitoringu myslivecké hospodaření upravovat tak, aby nemělo negativní vliv na předměty ochrany NPR. Zákaz přikrmování a vnaďení má zabránit vnášení a rozšiřování invazních a ruderálních rostlin, které nejsou přirozenou součástí fytoceenóz NPR. Správa CHKO Moravský kras považuje řádný výkon práva myslivosti na území NPR za jeden z prostředků pro snížení škod zvěří. Obtížně přístupné terény NPR by se bez výkonu práva myslivosti staly klidnými komorami, kde by docházelo k nerušenému soustředování zvěř a v souvislosti s tím i ke vzniku nadměrných škod. Výkon práva myslivosti v předmětné části NPR Vývěry Punkvy je tedy v zájmu ochrany přírody. Na základě výše uvedených skutečností rozhodla Správa CHKO Moravský kras tak, jak je uvedeno ve výroku rozhodnutí.



## POUČENÍ O ODVOLÁNÍ

Proti tomuto rozhodnutí se lze podle § 81 odst. 1 správního řádu do patnácti dnů ode dne jeho doručení odvolat k Ministerstvu životního prostředí, a to podáním učiněným u Agentury (AOPK ČR, regionální pracoviště Jižní Morava, oddělení Správa CHKO Moravský kras na adrese Svitavská 29, 678 01 Blansko). V případě, že písemnost bude uložena u provozovatele poštovních služeb, lhůta pro podání odvolání se počítá ode dne převzetí rozhodnutí, nejpozději však od desátého dne ode dne jejího uložení. Odvolání je třeba podat v jedenácti vyhotoveních. Dle ust. §85 odst. 2 písm. b) Agentura vyloučila odkladný účinek odvolání.



### Rozdělovník:

#### **Účastník řízení**

Lesy České republiky, s.p., LS Černá Hora, LS Černá Hora, U Selkova 548, 679 21 Černá Hora

#### **Ostatní**

Obec Vilémovice, Vilémovice 18, 67906 Vilémovice

Městys Ostrov u Macochy, Ostrov u Macochy 80, 67914 Ostrov u Macochy

Obec Vavřinec, Vavřinec 92, 67913 Vavřinec

Město Blansko, Náměstí Svobody 3, 67801 Blansko

OKRAS z.s., Opletalova 255/36, 679 04 Adamov

