

## SMLOUVA O PACHTU – POZEMKY V DOBÝVACÍM PROSTORU

**č.: 39/2017**

uzavřená ve smyslu ust. § 2332 a násl. zák. č. 89/2012 Sb., občanský zákoník,  
(dále jen „**občanský zákoník**“)

Smluvní strany:

**Lesy České republiky, s.p.**

se sídlem Hradec Králové, Přemyslova 1106/19, Nový Hradec Králové, PSČ 500 08,  
zapsaný v Obchodním rejstříku vedeném Krajským soudem v Hradci Králové, oddíl AXII, vložka 540  
zastoupený Ing. Danielem Szórádem, Ph.D., generálním ředitelem

IČO: 42196451, DIČ: CZ42196451

bankovní spojení: [REDAKCE]

(dále jen „**propachtovatel**“) na straně jedné

a

**KAMENOLOMY ČR s.r.o.**

se sídlem Ostrava-Svinov, Polanecká č. p. 849, PSČ 721 00  
zapsaná v obchodním rejstříku u Krajského soudu v Ostravě, oddíl C, vložka 24982  
zastoupená Ing. Radmilou Zapletalovou a Ing. Ivanem Ferenčákem, jednateli

IČO: 49452011, DIČ: CZ49452011

bankovní spojení: [REDAKCE]

(dále jen „**pachtýř**“) na straně druhé

uzavírají níže uvedeného dne, měsíce a roku tuto

### SMLOUVU O PACHTU:

I.

#### Předmět smlouvy

- Propachtovatel prohlašuje, že má právo hospodařit k níže uvedeným pozemkům, které jsou ve vlastnictví České republiky, a to:

Číslo parcely	Druh pozemku	Výměra v m <sup>2</sup>	Propachtovávaná výměra v m <sup>2</sup>	Katastrální Území	LV	Obec
1311	ostatní plocha	45 005	30 556	Těchobuz	262	Těchobuz
<b>Celkem:</b>			<b>30 556</b>			

Uvedené pozemky (dále jen „**předmětné pozemky**“ nebo „**předmět pachtu**“) jsou zapsané v katastru nemovitostí u Katastrálního úřadu pro Vysočinu, Katastrální pracoviště Pelhřimov.

- Propachtovatel se zavazuje přenechat na základě této Smlouvy předmět pachtu uvedený v odst. 1. tohoto článku o celkové propachtované výměře 30.556 m<sup>2</sup> do pachtu pachtýři k dočasnému úplatnému užívání a požívání s tím, že pachtýř se zavazuje předmět pachtu využívat výlučně za účelem provádění hornické činnosti, a to k dobývání výhradního ložiska ruly v dobývacím prostoru Těchobuz, evidenční číslo 7 0715. Oprávnění k dobývacímu prostoru pachtýř doložil Potvrzením o změně v evidenci dobývacího prostoru Těchobuz vydané Obvodním báňským úřadem v Plzni, zn.: 344/02/460.1/10/Mer dne 12. 3. 2002. Výše uvedené potvrzení je nedílnou přílohou č. 1 k této smlouvě (dále jen „**Smlouva**“).

3. Smluvní strany prohlašují, že hranice předmětu pachtu jsou jim spolehlivě známy a nevzbuzují jakýchkoli pochybností. Předmět pachtu je graficky znázorněn ve snímku katastrální mapy v měřítku 1 : 2 000, který tvoří nedílnou přílohu č. 2 k této Smlouvě.
4. Pachtýř prohlašuje, že se se stavem předmětu pachtu řádně a dostatečně seznámil a že jej shledává ke dni uzavření této Smlouvy způsobilým ke smluvenému účelu pachtu dle této Smlouvy. Dobývací prostor Těchobuz, evidenční číslo 7 0715, je stanoven na základě Rozhodnutí Jihočeského krajského národního výboru v Českých Budějovicích, zn.: Výst/1442/66/Kc ze dne 22. 4. 1966 a dále na základě Opravného rozhodnutí Obvodního báňského úřadu v Plzni, č. j.: 355/1/96/465/Sk/Př o stanovení dobývacího prostoru Těchobuz ze dne 26. 2. 1996. Rozhodnutí o stanovení dobývacího prostoru a opravné rozhodnutí jsou nedílnou přílohou č. 3 a 4 k této Smlouvě.  
Hranice dobývacího prostoru je graficky znázorněna v Mapě ploch dotčených hornickou činností k 30. 11. 2015 na podkladu katastrální mapy v měřítku 1 : 2 000. Mapa ploch dotčených hornickou činností je nedílnou přílohou č. 5 k této Smlouvě.
5. Z pachtu je vyňato právo výkonu myslivosti a rybářské právo.
6. Smluvní strany ujednaly, že předmětem pachtu dle této Smlouvy nejsou trvalé porosty nacházející se na předmětu pachtu.
7. Nárok na náhrady dle zvláštních právních předpisů, např. v případech, na něž dopadá vyhláška Ministerstva zemědělství č. 55/1999 Sb., o způsobu výpočtu výše újmy nebo škody způsobené na lesích, náleží propachtovateli.

## II.

### Účel pachtu

1. Pachtýř se zavazuje předmět pachtu uvedený v článku I. odst. 1. této Smlouvy užívat výlučně k podnikatelským účelům, a to k hornické činnosti podle ust. § 2 zákona č. 61/1988 Sb., o hornické činnosti, výbušninách a o státní báňské správě, ve znění pozdějších předpisů, spočívající v dobývání výhradního ložiska ruly a k činnostem s danou těžbou souvisejícím, a to na základě Rozhodnutí Obvodního báňského úřadu Plzeň, zn.: 2086 / 32 / CB / 91 o povolení hornické činnosti na lomu Těchobuz ze dne 12. 2. 1992, Rozhodnutí báňského úřadu v Plzni, zn.: 2169/01/511.4/Šta/Kav o povolení prodloužení platnosti povolené hornické činnosti na lomu Těchobuz ze dne 6. 8. 2001 a dále na základě Rozhodnutí Obvodního báňského úřadu v Brně, č. j.: SBS 11656/2011 o změně plánu otvírky, přípravy a dobývání výhradního ložiska stavebního kamene v dobývacím prostoru Těchobuz, evidenční číslo 7 0715 ze dne 26. 4. 2011. Tato uvedená rozhodnutí tvoří nedílné přílohy č. 6, 7 a 8 k této Smlouvě.
2. Předmětem podnikání pachtýře je mimo jiné hornická činnost a činnost prováděná hornickým způsobem podle zák. č. 61/1998 Sb., ve znění pozdějších předpisů a to na základě Oprávnění vydaném Obvodním báňským úřadem pro území krajů Moravskoslezského a Olomouckého, č. j.: SBS/33810/2013/OBÚ-05/415.3/Ing.Kt/4 ze dne 25. 11. 2013 s nabytím právní moci dne 30. 12. 2013. Rozhodnutí je nedílnou přílohou č. 9 k této Smlouvě.

## III.

### Trvání pachtu

1. Propachtovatel na základě této Smlouvy přenechává pachtýři a pachtýř od propachtovatele přebírá do dočasného úplatného užívání a požívání předmět pachtu uvedený v čl. I. odst. 1. této Smlouvy o celkové propachtované výměře 30.556 m<sup>2</sup>, a to na dobu určitou **od 1. 1. 2017 do 31. 12. 2021**.
2. Smluvní strany mohou v posledních šesti měsících pachtu sjednat formou dodatku ke stávající Smlouvě prodloužení pachtovního vztahu založeného touto Smlouvou, maximálně však o pět let, opakovaně až na dobu předpokládaného výkonu souvisejícího s prováděním hornické činnosti včetně následné sanace a rekultivace pozemků.
3. Pacht dle této Smlouvy skončí:
  - a) uplynutím doby, na níž byl sjednán,
  - b) písemnou dohodou smluvních stran,

- c) písemnou výpovědí s výpovědní dobou učiněnou kteroukoli ze smluvních stran za níže uvedených podmínek,
4. Před uplynutím sjednané doby pachtu lze tento skončit výpovědí ze strany propachtovatele z těchto důvodů:
- pachtýř je o více než jeden měsíc v prodlení s placením pachtovného, a to i přes písemnou výzvu propachtovatele k dodatečné úhradě dluhu pachtýře,
  - pachtýř užívá předmět pachtu v rozporu s ustanoveními této Smlouvy i přes písemnou výzvu propachtovatele k odstranění závadného stavu s určením přiměřené lhůty ke zjednaní nápravy,
  - pachtýř přenechal bez předchozího písemného souhlasu propachtovatele předmět pachtu nebo jeho část do užívání jinému,
  - pachtýř porušil své povinnosti plynoucí z této Smlouvy, a to i přes předchozí písemnou výzvu propachtovatele,
  - pachtýř na předmětu pachtu umístil jakékoli stavby bez předchozího písemného souhlasu propachtovatele,
  - pachtýř ztratil oprávnění k provozování činnosti, pro kterou si předmět pachtu propachtoval,
  - předmět pachtu přestal být využitelný pro sjednaný účel pachtu.
5. Před uplynutím sjednané doby pachtu lze tento skončit výpovědí ze strany pachtýře z těchto důvodů:
- pachtýř ztratil oprávnění k provozování činnosti, pro kterou si předmět pachtu propachtoval,
  - propachtovatel porušil své povinnosti vůči pachtýři vyplývající z této Smlouvy, a to i přes předchozí písemnou výzvu pachtýře,
  - předmět pachtu přestal být využitelný pro sjednaný účel pachtu.
6. Pro výpověď dle odst. 4. a odst. 5. tohoto článku se sjednává tříměsíční výpovědní doba, která počíná běžet od prvního dne kalendářního měsíce následujícího po měsíci, v němž byla výpověď doručena druhé smluvní straně.
7. Ke dni skončení pachtu je pachtýř povinen odevzdat propachtovateli předmět pachtu ve stavu odpovídajícím způsobu využití pro účely dle čl. II. odst. 1. této Smlouvy a po sanaci a rekultivaci pozemku provedené na náklady pachtýře dle příslušného rozhodnutí orgánu státní správy. O předání bude sepsán písemný protokol opatřený datem a podpisy oprávněných pracovníků propachtovatele a pachtýře.

#### IV.

##### Pachtovné

1. Pachtovné za předmět pachtu bylo sjednáno vzájemnou dohodou. Obě smluvní strany se dohodly na roční výši pachtovného, a to:
- plochy aktivní** (přímo) využívané k dobývání ložiska nerostů, jsou to plochy s aktivními těžebními řezy (území přímo zasažené dobýváním ložiska nerostů) a souvisejícími manipulačními prostory s hornickou činností, aktivní skládky vytěžených a upravených nerostů, veškeré související komunikační napojení s hornickou činností, plochy s technologickým zařízením a plochy s provozními objekty  
– 12,14 Kč/m<sup>2</sup>/rok o výměře 4.837 m<sup>2</sup>
  - plochy neaktivní** (nepřímo využívané) k dobývání ložiska nerostů, jsou to plochy nepřímo související s dobýváním ložiska nerostů (např. odlesněné plochy, skryté plochy, ochranné valy, deponie skrývek), neaktivní skládky dřívě vytěžených a upravených nerostů, rekultivované plochy, které nedosáhly stavu zajištění lesního porostu v souladu s § 2 odst. 6 vyhlášky č. 139/2004 Sb., kterou se stanoví podrobnosti o přenosu semen a sazenic lesních dřevin, o evidenci o původu reprodukčního materiálu a podrobnosti o obnově lesních porostů a o zalesňování pozemků prohlášených za pozemky určené k plnění funkcí lesa, ve znění pozdějších předpisů, a nebyly písemným protokolem předány zpět propachtovateli k užívání  
– 3,86 Kč/m<sup>2</sup>/rok o výměře 25.719 m<sup>2</sup>

- c) **plochy zastavené těžby** (neprobíhá zde těžební činnost, plochy nebyly protokolárně předány zpět pronajímateli) na ložisku dle rozhodnutí místně příslušného obvodního báňského úřadu, plochy s přerušenu nebo zastavenou těžební činností na základě rozhodnutí místně příslušného obvodního báňského úřadu dle zákona č. 61/1988 Sb., o hornické činnosti, výbušninách a o státní báňské správě, ve znění pozdějších předpisů, na pronajatých plochách není prováděna žádná těžební činnost, kromě rekultivačních a sanačních prací prováděných v souladu plánu zajištění a likvidace schváleného odpovědnými orgány státní správy  
– **2,22 Kč/m<sup>2</sup>/rok o výměře 0 m<sup>2</sup>**

Výměry ploch dle skutečného způsobu využití jsou obsaženy v Tabulce ploch předmětu pachtu dle skutečného způsobu využití předmětných pozemků od 1. 1. 2017 zpracované Ing. Alešem Janasem, hlavním důlním měřičem dne 30. 9. 2016. Tabulka ploch k 1. 1. 2017 je nedílnou přílohou č. 10 k této Smlouvě.

Grafické znázorněním předmětu pachtu dle způsobu využití je provedeno v Mapě ploch dotčených hornickou činností k 1. 1. 2017 v kamenolomu Těchobuz – DP Těchobuz v měřítku 1 : 2 000, která tvoří nedílnou přílohu č. 11 k této Smlouvě.

Celkové roční pachtovné za předmět pachtu uvedený v čl. I. odst. 1. této smlouvy činí **157.997,- Kč** (slovy: jednoštopadesátšedmtisícdevětsetdevadesátšedm korun českých), za předpokladu, že v průběhu daného roku nedojde ke změně skutečného způsobu využití předmětu pachtu. Pokud dojde v průběhu kalendářního roku ke změně způsobu využití předmětu pachtu, bude výše pachtovného upravena tak, aby odpovídala skutečnému způsobu využití předmětu pachtu v daném roce. Uvedené pachtovné bude pro rok 2017 zvýšeno o míru inflace dosaženou v roce 2016. Takto ujednané pachtovné bylo stanoveno dohodou.

2. Pachtovné dle předchozího odstavce tohoto článku je bez daně z přidané hodnoty. K takto ujednanému pachtovnému bude tedy připočtena daň z přidané hodnoty ve výši stanovené platnými a účinnými předpisy o dani z přidané hodnoty pro dané období.
3. Propachtovatel bude pachtovné fakturovat jedenkrát pololetně příslušným podílem, a to k 30. 6. a 30. 11. běžného roku a toto datum je zároveň datem uskutečnění zdanitelného plnění. Lhůta splatnosti faktury činí 30 kalendářních dnů ode dne jejího vystavení. Dnem úhrady se rozumí den připsání částky ve prospěch účtu propachtovatele. Úhrada pachtovného bude prováděna ve prospěch účtu organizační jednotky propachtovatele uvedeného v záhlaví této Smlouvy. V případě ukončení pachtovního vztahu založeného touto Smlouvou v průběhu roku bude poměrně upravena výše pachtovného.
4. Faktura je řádně vystavena, pokud splňuje veškeré náležitosti daňového a účetního dokladu podle příslušných právních předpisů a další náležitosti dle této Smlouvy, pokud byly smluvními stranami ujednané. Fakturace pachtovného bude propachtovatelem prováděna na adresu sídla pachtýře. V případě, že faktura nebyla vystavena řádně, je smluvní strana, které je faktura určena, oprávněna fakturu vrátit, a to ve lhůtě deseti pracovních dnů od jejího doručení s uvedením chybných či chybějících náležitostí. Pokud bude faktura v uvedené lhůtě oprávněně vrácena, je smluvní strana, které byla faktura vrácena, povinna řádně vystavit a doručit bezvadnou (opravenou či doplněnou) fakturu, a to ve lhůtě deseti pracovních dnů od jejího vrácení. Nová lhůta splatnosti počíná běžet ode dne vystavení bezvadné (tj. opravené či doplněné) faktury.
5. Pachtýř se zavazuje platit propachtovateli pachtovné v souladu s touto Smlouvou, zejména řádně a včas.
6. Pachtýř bere na vědomí, že propachtovatel se rozhodl uplatnit na vztah založený touto Smlouvou, tj. pacht pozemku, daň z přidané hodnoty, a to ve smyslu zákona č. 235/2004 Sb., o dani z přidané hodnoty, ve znění pozdějších předpisů.
7. Pachtovné bude na každé další roky valorizováno vždy k 1. 1. běžného roku podle skutečně dosažené míry inflace vyjádřené přírůstkem průměrného indexu spotřebitelských cen za 12

posledních měsíců kalendářního roku zveřejněného Českým statistickým úřadem. Pachtovné bude automaticky upravováno bez písemného oznámení pachtýři.

8. Pachtýř se zavazuje, že předloží Lesní správě Pelhřimov, jako organizační jednotce propachtovatele, vždy do 31. 1. běžného kalendářního roku, ke kontrole tabulku ploch dle způsobu využití předmětu pachtu k 1. 1. běžného kalendářního roku, a to formou aktualizované tabulky výpočtu výměr ploch předmětných pozemků dotčených hornickou činností na dané období odsouhlasené odpovědným zástupcem pachtýře společně se zákresem ročního posunu těžebních hran a zákresem ploch dle způsobu využití.
9. Výměry ploch skutečného využití dle jednotlivých předmětných pozemků za příslušný kalendářní rok budou zakresleny oprávněnou osobou pachtýře do mapy (včetně souřadnic) na základě grafické dokumentace vedené pachtýřem dle vyhlášky Českého báňského úřadu č. 435/1992 Sb., o důlně měřičské dokumentaci při hornické činnosti a některých činnostech prováděných hornickým způsobem, ve znění pozdějších předpisů, která bude potvrzena odpovědnou osobou pachtýře, a na jejím základě bude po písemném odsouhlasení Lesní správou Pelhřimov, jako organizační jednotkou propachtovatele, proveden celkový propočet pachtovného za běžný kalendářní rok.
10. Odsouhlasená aktualizovaná tabulka vedoucím organizační jednotky propachtovatele s uvedením výměry skutečného způsobu využití předmětu pachtu se stane podkladem pro vystavení faktury organizační jednotkou propachtovatele, Lesní správou Pelhřimov, za pachtovné v daném kalendářním roce. Zároveň bude aktualizovaná tabulka, potvrzená oběma smluvními stranami, přílohou vystavené faktury. Aktualizace skutečného způsobu využití předmětu pachtu, provedené na základě výše uvedeného, bude zároveň považována za stanovení skutečného způsobu využití předmětných pozemků k 1. 1. běžného kalendářního roku jako podklad fakturace pachtovného za běžný kalendářní rok.
11. V případě, že pachtýř ve stanoveném termínu, tj. do 31. 1. běžného kalendářního roku nedoloží „Tabulku a mapu pro daný rok“ dle způsobu využití předmětu pachtu k 1. 1. běžného kalendářního roku, bude propachtovatelem fakturováno pachtovné za předmět pachtu v celé propachtované výměře za cenu jako aktivní plochy dle čl.: IV. odst. 1 a) této Smlouvy.
12. V případě, že dojde po dobu platnosti této smlouvy o pachtu ke změnám způsobu využití, k dohodě smluvních stran o změně ceny pachtu, změně celkové výměry pronajatých ploch pozemkových parcel nebo jiné změně mající vliv na sjednané podmínky v této smlouvě o pachtu, budou tyto změny řešeny písemným dodatkem k této Smlouvě.
13. V případě přerušení hornické činnosti a činností s touto činností souvisejícím a jejich následného obnovení je pachtýř povinen tuto skutečnost neprodleně nahlásit Lesní správě Pelhřimov, jako organizační složce propachtovatele. Nahlášení provede pachtýř v obou případech elektronickou formou, a to datovou zprávou, ve které bude ohlášení přerušení nebo zahájení hornické činnosti potvrzené příslušným obvodním báňským úřadem. Po dobu přerušené hornické činnosti bude pachtovné v rozsahu celého předmětu pachtu fakturováno s použitím sazby pro plochy zastavené těžby.

## **V.**

### **Práva a povinnosti smluvních stran**

1. Pachtýř je povinen s předmětem pachtu řádně hospodařit dle dohodnutého a příslušnými úřady povoleného účelu, užívat jej v souladu s ustanoveními této Smlouvy a v záležitostech touto Smlouvou neupravených v souladu s obecně platnými právními předpisy a na své náklady řádně udržovat na něm se nacházející předměty a zařízení, pokud se jedná o běžné záležitosti spojené s jeho využíváním.
2. Pachtýř se zavazuje neprovádět žádné úpravy na předmětu pachtu bez předchozího písemného souhlasu propachtovatele.
3. Pachtýř je povinen umožnit propachtovateli vstup na předmět pachtu za účelem zjištění jeho stavu a kontroly jeho užívání pachtýřem v souladu s touto Smlouvou.

4. Pachtýř je povinen na předmětu pachtu umožnit propachtovateli výkon činností souvisejících s hospodařením v lese dle z. č. 289/1995 Sb., lesní zákon, ve znění pozdějších předpisů, a platného lesního hospodářského plánu, nebude-li příslušným rozhodnutím orgánů státní správy rozhodnuto jinak. Pachtýři se zakazuje jakékoli kácení trvalých porostů bez předchozího písemného souhlasu propachtovatele.
5. Pachtýř není oprávněn umístit na předmětu pachtu jakékoli stavby bez předchozího písemného souhlasu propachtovatele.
6. Propachtovatel je oprávněn kontrolovat, jak pachtýř plní povinnosti, které pro něj vyplývají z této Smlouvy.
7. Rozhodne-li příslušný orgán státní správy pravomocným rozhodnutím o uložení pokuty propachtovateli v souvislosti s porušením zákonných povinností, ke kterým došlo jednáním nebo opomenutím pachtýře dle této Smlouvy, je pachtýř povinen zaplatit propachtovateli částku ve výši uložené pokuty včetně případných dalších nákladů propachtovatele s tímto spojených, zejména pak nákladů řízení, a to vše do 5 pracovních dnů od doručení písemné výzvy propachtovatele k úhradě.
8. Pachtýř není oprávněn přenechat bez předchozího písemného souhlasu propachtovatele předmět pachtu nebo jeho část do užívání třetí osobě.
9. Pachtýř se zavazuje na vlastní náklady odstranit újmu, která na předmětu pachtu jeho činností nebo činností třetích osob vznikne, a to ve lhůtě 30 kalendářních dnů od doručení písemné výzvy propachtovatele k odstranění újmy.
10. Pachtýř se zavazuje neuskladňovat a nelikvidovat odpady vzniklé jeho činností nebo činností třetích osob na předmětu pachtu. Za odvoz odpadu z předmětu pachtu a jeho následnou likvidaci odpovídá výlučně pachtýř. Likvidaci provede pachtýř na vlastní náklady do 7 dnů od zjištění závadného stavu.
11. Pachtýř se zavazuje, že zabezpečí výkon hornické činnosti, činnosti prováděné hornickým způsobem a činností souvisejících tak, aby nedocházelo k újmě na okolních lesních porostech na pozemcích, které nejsou součástí předmětu pachtu a nebyly dotčeny zájmy ochrany přírody.
12. Pachtýř nese plnou odpovědnost za veškerou újmu, která jím prováděnou činností nebo porušením jeho povinností založené touto Smlouvou či právním předpisem vznikne propachtovateli či třetím osobám, a to i v případě, že by újma vznikla v důsledku činnosti pachtýřem najatých právnických či fyzických osob v souvislosti s prováděnou činností.
13. Smluvní strany ujednávají, že právo pachtu dle této Smlouvy se nezapíše do veřejného seznamu.

#### VI.

##### Sankce za porušení povinností

Smluvní strany sjednávají pro případ porušení povinností uvedených v článku V. této Smlouvy smluvní pokutu ve výši 10 % aktuálního ročního pachtovného, nejméně však 5 000 Kč, za každý jednotlivý případ. Stanovením smluvní pokuty není dotčeno právo poškozené strany na náhradu škody a zaplacená smluvní pokuta se na náhradu škody nezapočítává. Smluvní pokuta je splatná do 15 dnů od doručení výzvy smluvní straně, která porušila své povinnosti.

#### VII.

##### Ostatní ujednání

Pachtýř se zavazuje nevydávat stanoviska či vyjádření třetím osobám k dotčení či omezení ve využívání předmětu pachtu nebo jeho části.

#### VIII.

##### Sankční ujednání

Pro případ prodlení s úhradou pachtovného se pachtýř zavazuje zaplatit propachtovateli smluvní pokutu ve výši 0,5 % z dlužné částky za každý i započatý den prodlení. Právo propachtovatele na náhradu újmy vzniklé z porušení smluvních povinností pachtýře či právo tuto Smlouvu vypovědět ve smyslu čl. III. této Smlouvy tím není dotčeno.


## IX.

### Závěrečná ustanovení

1. Pokud není v této Smlouvě ujednáno jinak, řídí se vztahy mezi smluvními stranami příslušnými obecně platnými právními předpisy, zejména pak občanským zákoníkem.
2. V případě změny identifikačních údajů smluvních stran se tyto zavazují vzájemně se o této skutečnosti bez zbytečného odkladu písemně informovat.
3. Tuto Smlouvu lze měnit a doplňovat pouze písemnými vzestupně číslovanými dodatky podepsanými oprávněnými zástupci obou smluvních stran.
4. Tato Smlouva nabývá platnosti dnem jejího podpisu oběma smluvními stranami, účinnosti dnem 1. 1. 2017.
5. Smluvní strany se dohodly, že ke dni účinnosti této Smlouvy se dohodou smluvních stran ruší nájemní smlouva č. 39/2012 ze dne 19. 3. 2012 ve znění pozdějších dodatků a nahrazuje se v plném rozsahu touto Smlouvou.
6. Tato Smlouva je vyhotovena ve čtyřech stejnopisech, z nichž po dvou vyhotoveních obdrží každá ze smluvních stran.
7. Propachtovatel je oprávněn zveřejnit Smlouvu a její dodatky včetně metadat v rozsahu a způsobem dle zákona č. 340/2015 Sb., o zvláštních podmínkách účinnosti některých smluv, uveřejňování těchto smluv a o registru smluv (zákon o registru smluv), příp. dle zákona č. 134/2016 Sb., o zadávání veřejných zakázek. Zveřejnění zajistí propachtovatel. Pachtýř je se zveřejněním Smlouvy včetně metadat srozuměn.
8. Smluvní strany prohlašují, že si tuto Smlouvu přečetly a na důkaz správnosti a souhlasu připojují prosty omylu své vlastnoruční podpisy.
9. Nedílnou součástí této smlouvy jsou tyto přílohy:
  - Příloha č. 1: Potvrzení Obvodního báňského úřadu v Plzni, zn.: 344/02/460.1/10/Mer o změně v evidenci dobývacího prostoru Těchobuz ze dne 12. 3. 2002
  - Příloha č. 2: Snímek katastrální mapy v měřítku 1 : 2 000 se znázorněním pozemku p. č. 1311 v k. ú. Těchobuz
  - Příloha č. 3: Rozhodnutí Jihočeského krajského národního výboru v Českých Budějovicích, zn.: Výst/1442/66/Kc o stanovení dobývacího prostoru ze dne 22. 4. 1966
  - Příloha č. 4: Opravné rozhodnutí Obvodního báňského úřadu v Plzni, č. j.: 355/1/96/465/Sk/Př o stanovení dobývacího prostoru Těchobuz ze dne 26. 2. 1996
  - Příloha č. 5: Mapa ploch dotčených hornickou činností k 30. 11. 2015 na podkladu katastrální mapy v měřítku 1 : 2 000
  - Příloha č. 6: Rozhodnutí Obvodního báňského úřadu Plzeň, zn.: 2086 / 32 / CB / 91 o povolení hornické činnosti na lomu Těchobuz ze dne 12. 2. 1992
  - Příloha č. 7: Rozhodnutí báňského úřadu v Plzni, zn.: 2169/01/511.4/Šta/Kav o povolení prodloužení platnosti povolené hornické činnosti na lomu Těchobuz ze dne 6. 8. 2001
  - Příloha č. 8: Rozhodnutí Obvodního báňského úřadu v Brně, č. j.: SBS 11656/2011 o změně plánu otvírky, přípravy a dobývání výhradního ložiska stavebního kamene v dobývacím prostoru Těchobuz, evidenční číslo 7 0715 ze dne 26. 4. 2011
  - Příloha č. 9: Oprávnění Obvodního báňského úřadu pro území krajů Moravskoslezského a Olomouckého, č. j.: SBS/33810/2013/OBÚ-05/415.3/Ing.Kt/4 ze dne 25. 11. 2013
  - Příloha č. 10: Mapa ploch dotčených hornickou činností se stavem k 1. 1. 2017 zpracovaná [redacted] hlavním důlním měřičem

— Příloha č. 11: Tabulka ploch předmětu pachtu dle skutečného způsobu využití od 1. 1. 2017  
vypracovaná [REDACTED], hlavním důlním měřičem dne 30. 9. 2016.


V Hradci Králové, dne 20. 12. 2016  
Propachtovatel:




Ing. Dániel Szórád, Ph.D.  
generální ředitel

Lesy České republiky, s.p. [06]  
Přemyslova 1106/19, Nový Hradec Králové  
500 08 Hradec Králové  
IČ: 42196451, DIČ: CZ42196451

V Ostravě, dne 30. 12. 2016  
Pachtýř:



Ing. Radmila Zapletalová  
jednatelka



Ing. Ivan Ferencák  
jednatel





# OBVODNÍ BÁŇSKÝ ÚŘAD V PLZNI

HŘÍMALÉHO 11, 301 00 PLZEŇ

KAMENOLOMY ČR S.R.O.  
POLANECKÁ 849 721 08 OSTRAVA-SVINOV  
EXSLO 854  
104-03-2002  
P VYPÍZEŇI  
NA VĚDOMÍ

**Kamenolomy ČR s.r.o.**  
**Polanecká 849**  
**721 08 Ostrava - Svinov**

Váš dopis značky / ze dne  
15.1.2002

Naše značka  
344/02/460.1/10/Mer

Vyřizuje / linka

- V Plzni  
12.3.2002

Věc :

## Potvrzení o změně v evidenci dobývacího prostoru Těchobuz

Obvodní báňský úřad v Plzni, na základě žádosti organizace Kamenolomy ČR s.r.o. se sídlem Ostrava – Svinov, Polanecká č.p. 849, PSČ 721 08, IČO 49452011 ze dne 15.1.2002 doložené „Usnesením Krajského soudu v Brně“ z 12.12.2001 o změně obchodního jména a sídla společnosti GOS – Granit Ořechov s.r.o. se sídlem Ořechov, č.p. 77, PSČ 594 52 což bylo vymazáno a nově zapsána obchodní firma Kamenolomy ČR s.r.o., se sídlem Ostrava – Svinov, Polanecká č.p. 849, PSČ 721 08 (dále jen Usnesení) a dále doložené „Oprávněním k hornické činnosti a k činnosti prováděné hornickým způsobem“ vydaným OBÚ Brno pod č.j. 08-0435/2002-415.2, poř. č. 1099 (dále jen Oprávnění), provedl změnu v evidenci dobývacích prostorů. Při provedení této změny zdejší úřad konstatoval, že u organizace nedošlo k změně její právní subjektivity, ale bylo dle výše citovaného Usnesení změněno pouze její obchodní jméno a sídlo. Nové skutečnosti respektuje i nové Oprávnění organizace vydané OBÚ v Brně.

Ve smyslu provedené změny v evidenci dobývacích prostorů Obvodní báňský úřad v Plzni vydává:

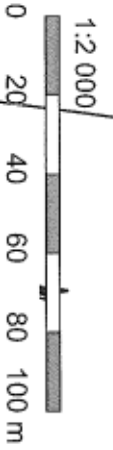
### *„Potvrzení o změně v evidenci dobývacího prostoru Těchobuz“*

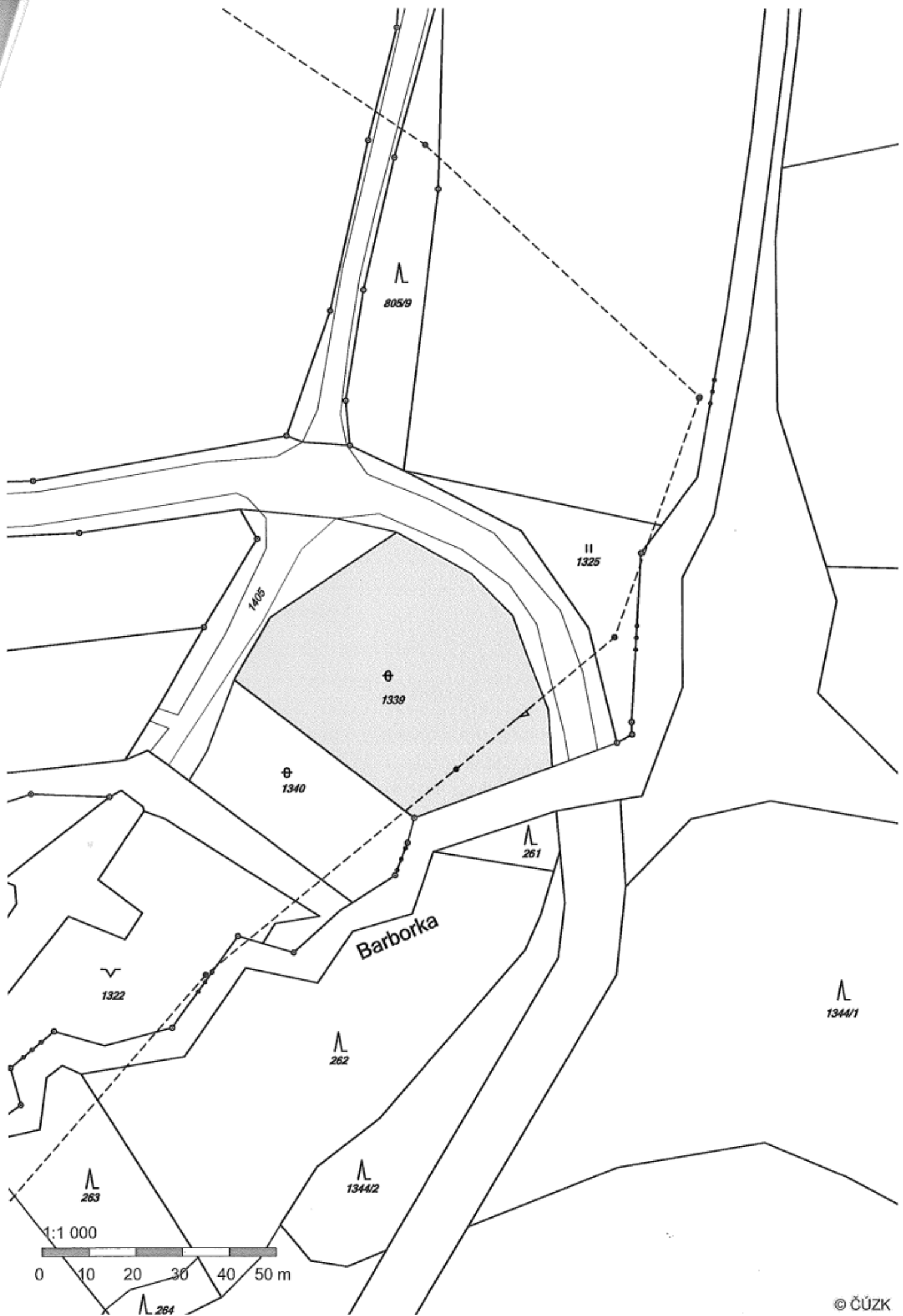
Dobývací prostor Těchobuz, díl 7 folio 0715 je na zdejším úřadě evidován na organizaci:  
**Kamenolomy ČR s.r.o.**  
Se sídlem Ostrava – Svinov, Polanecká č.p. 849, PSČ 721 08  
IČO 49452011

OBVODNÍ BÁŇSKÝ ÚŘAD  
PLZEŇ  
301 00

Na vědomí:

1. ČBÚ v Praze, Kozí 4, 110 01 Praha 1





6790

Ústřední hospodářský orgán: Jihočeský krajský národní výbor  
v Českých Budějovicích

R o z h o d n u t í

Jihočeský KNV

..... jakožto ústřední hospodářský orgán .....  
v Českých Budějovicích .....  
pověřený rozhodnutím ze dne 22.4.1966 zn. Výst/1442/66/Kc  
k návrhu těžebního podniku .....  
Silnice n.p. Č. Budějovice

ze dne 15.2.1966 zn. 015/66 ..... a na základě výsledku  
místního komisionálního projednání ze dne 22.4.1966 .....  
stanoví ve smyslu § 21 odst. 2 zákona č.41/1957 Sb. v dohodě s Čes-  
kým báňským úřadem v Praze těžebnímu podniku .....  
Silnice n.p. Č. Budějovice

tento dobývací prostor:

1. Název dobývacího prostoru: T ě c h o b u z

Plošný rozsah: 265 045 m2

Hranice dobývacího prostoru na povrchu jsou tvořeny stranami  
nepřavidelného ..... devíti ..... úhelníka s vrcholy určenými sou-  
řadnicemi udanými v pla tné jednotné trigonometrické síti  
katastrální:

Vrchol	X	Souřadnice	Y
1	1,112 075,35		713 354,33
2	1,112 257,30		713 409,10
3	1,112 543,82		713 493,24
4	1,112 702,12		713 562,78
5	1,112 654,83		713 647,70
6	1,112 652,00		713 742,55
7	1,112 676,93		713 943,33
8	1,112 165,86		713 958,91
9	1,112 165,86		713 909,04

+ ) Pro linku VN bude dodrženo ochranné pásmo 10 m na obě strany od krajních vodičů a ochranné pásmo  $\varnothing$  poloměru 35 m pro trafo-  
stanici.

Prostorové hranice dobývacího prostoru pod povrchem jsou určeny svislými rovinami vedenými povrchovými hranicemi. Dobývací prostor se rozkládá na katastrálním území obce: Těchobuz ..... okres: Pelhřimov ..... kraj: Jihočeský .....

2. Dobývací prostor se stanoví pro dobývání: ..... ruly .....  
 V dobývacím prostoru nebyla zjištěna průmyslově dobytelná ložiska jiného užitkového nerostu .....  
 Zásoby 17,348 900 m<sup>3</sup> ..... zahrnutí do dobývacího prostoru jsou součástí ložiska dobývaného před rokem 1958 .....

3. Omezení dobývání nebo zvláštní technické podmínky pro jeho provádění v místech uvedených v § 5 odst. 4/ vyhl.č.260/57 Ú.1. nestanoví se .....

Při odnímání lesní půdy je těžební organizace povinna postupovat podle platných zákonů a nařízení o ochraně půdního fondu.


Těžitelé se dále ukládá dorešit ve spolupráci a se souhlasem ČNV odboru vodního hospodářství definitivní skládku odřezaného materiálu takovým způsobem, aby tato za žádných okolností nemohla ovlivnit kvalitu vody říčky Trnávky a aby vůbec byla vyloučena možnost sesuvů tohoto materiálu na břehy říčky.

+) Proti tomuto rozhodnutí lze podat odvolání do 15 dnů ode dne doručení u odboru výstavby a územního plánování Jihočeského KNV.

Čj. 098-80/142  
 Souhlasí se



Vedoucí odboru výstavby a územního plánování JKKNV:



26. XI. 1972



# Obvodní báňský úřad v Plzni

Hřimálého 11, Plzeň, PSČ 320 25, tel.č.: 7222367

STRABAG BOHEMIA a.s.

Vrbenská 31  
371 32 České Budějovice

Č.j.:

355/1/96/465/Sk/Př

Datum:

Plzeň, 26.2.1996

Věc:

Oprava rozhodnutí o stanovení DP Těchobuz

Obvodní báňský úřad v Plzni provedl kontrolu rozhodnutí o stanovení DP Těchobuz, č. 7/0715, které vydal Jihočeský KNV pod č.j.:výst./1442/66/Kc. Při kontrole byly zjištěny chyby (v počtech a psaní), které s použitím ust. § 47, odst. 6 zák. č. 71/67 Sb. opravuje takto:

Věta v odst. 1.:

"Dobývací prostor se rozkládá na k.ú. obce Těchobuz ....."  
se opravuje takto:

"Dobývací prostor se rozkládá na k.ú. obcí:

Těchobuz - k.ú. Těchobuz o rozloze 0,084814 km<sup>2</sup>

a Pacov - k.ú. Zhoř o rozloze 0,166978 km<sup>2</sup>

k.ú. Ještřichovec o rozloze 0,013253 km<sup>2</sup>

předseda úřadu






V opise na vědomí:

*Orv. V* Pelhřimov

OBVODNÍ BÁŇSKÝ ÚŘAD  
Hřimálého 11  
320 25 PLZEŇ




**WŠVĚTLNKY**

-  AKTIVNÍ PLOCHA (PŘIMO VYUŽITÁNA)
-  NEAKTIVNÍ PLOCHA (NEPŘIMO VYUŽITÁNA)
-  PLOCHA ZASTAVĚNÉ TĚŽBY
-  parcely katastrální mapy
-  parcely zjednodušené evidence

**KAMENOLOMY ČR**  
 DOBŮVACÍ PROSTOR TĚCHOBUZ  
 KAMENLOM TĚCHOBUZ  
 MAPA PLOCH DOTYČNÝCH HORNICKOU ČINNOSTÍ  
 STAV SKUTEČNÉHO ZPŮSOBU VYUŽITÍ POZEMKŮ  
 STAV K 30.11.2015

# OBVODNÍ BĀŇSKÝ ŪŘAD PLZEŇ, Hřbitovní 33

PSC 31258 - Telefon: Plzeň 63660, 64716 - dálnopis: 154467



SILNICE, s.p.  
podnikové ředitelství  
Vrbenská 31  
České Budějovice

VĀS DOPIS ZNAČKY / ZE DNE

NĀŠE ZNAČKA

2086/32/CB/91

VYŘIZUJE LINKA

Ing. Ščigel

MÍSTO ODESLÁNÍ (datum)

12. 2. 1992

VĚC

## Povolení hornické činnosti na lomu Těchobuz-SILNICE Pelhřimov

Obvodní báňský úřad v Plzni, prac. Č. Budějovice, podle ustanovení § 10, odst. 1 zákona ČNR č. 61/1988 Sb. ve znění zákona č. 542/1991 Sb. o hornické činnosti, výbušninách a o státní báňské správě

p o v o l u j e

hornickou činnost na ložisku Těchobuz závodu SILNICE Pelhřimov, podle schváleného plánu otvírky, přípravy a dobývání a za dodržení těchto podmínek :

1. Těžba na ložisku se bude provádět v hranicích dobývacího prostoru stanoveného býv. KNV Č. Budějovice, č.j. Výst.1442/66/Kc ze dne 22.4.1966.
2. Dotěžování vybraných zbytkových pilířů po úroveň 513,00 m bude prováděna tak, aby byl dodržen úhel závěrného svahu 50° s možností další rekultivace.
3. Těžba v zahloubení na úroveň 500,00 m n.m. bude prováděna clonovými odstřely. Pokud vyplyne potřeba komorového odstřelu, bude provedení takového odstřelu předmětem zvláštního povolení.
4. Vedení závodu SILNICE Pelhřimov zajistí pravidelné měření množství vypouštěných vod podle podmínek rozhodnutí býv. ONV Pelhřimov č.j. VLHZ/320/81-233/3-A/20 ze dne 23.2.1981 a podmínky pod č.j. VLHZ/247/1984-211/11 ze dne 8. 2. 1984. O měření musí být pořízen záznam.

NABYLO PRÁVNÍ MOCI  
DNE:

12.02.1992

①

TELEFON

BANKOVNÍ SPOJENÍ

IČO

Datum: 30.01.2006




5. Zbytky zvětralé původní stěny, event. skrývky podél lesní cesty, budou uloženy na vnitřní výsypku poblíž sedimentační jámy na úrovni 513 m n.m.
6. Dotěžování zbytků lomové stěny bude v blízkosti lesní cesty provedeno tak, aby okraj horní hrany lomové stěny byl ve vzdálenosti alespoň 5 m od lesní cesty a nedošlo k jejímu narušení.
7. Vedení závodu SILNICE Pelhřimov vypracuje v dostatečném předstihu před případným ukončením těžby v lomu Těchobuz plán likvidace podle ust. § 5 písm. d) vyhl. ČBÚ č. 104/1988 Sb.
8. Součástí žádosti o povolení k likvidaci lomu musí být rozhodnutí příslušného orgánu o změně ve využití území.
9. Platnost tohoto rozhodnutí končí dnem 31. 12. 2002.

Odůvodnění :

Vedení s.p. SILNICE České Budějovice požádalo zdejší úřad dne 9. 11. 1991 o povolení těžby na výhradním ložisku Těchobuz závodu SILNICE Pelhřimov pod č.j. OBÚ Plzeň 2086/91. Schválený plán otvírky, přípravy a dobývání na období 1992-2002 navazuje na plán OPD schválený OBÚ Plzeň č.j. 773-511/4-S/Pi/81 ze dne 13.3.1991 a jeho doplněk č.j. 683/84 ze dne 27.6.1984. Těžba v dobývacím prostoru Těchobuz bude pokračovat bez nároků na vynětí půdy ze zemědělského a lesního půdního fondu a je soustředěna zejména na snížení báze lomu na úroveň 500,00 m n.m. Těžba kvalitní suroviny v zahloubení si vyžádá úpravu příjezdové komunikace k technologické lince a proto budou provedeny terénní úpravy na úrovni 513,00 m n.m. s tím, že budou dodrženy podmínky rozhodnutí. Těžba v zahloubení bude pokračovat u JZ tak i SZ směrem k lesní cestě. podmínky k povolení těžby byly projednány při místním šetření, které se uskutečnilo dne 26. 11. 1991. Protože nebyly při jednání uplatněny další připomínky, bylo rozhodnuto, jak je výše uvedeno.

Proti tomuto rozhodnutí se lze odvolat do 15 dnů ode dne jeho oznámení k ČBÚ v Praze, prostřednictvím OBÚ v Plzni podle § 53 a násl. zákona č. 71/1967 Sb.



## Příloha

### Na vědomí :

1. Okresní úřad Pelhřimov, ref. výstavby
2. Okresní úřad Pelhřimov, ref. ŽP
3. Okresní úřad Pelhřimov, ref. VLHZ
4. Městský úřad Pacov
5. Jihočeské státní lesy LZ Pacov
6. Okresní správa spojů Pelhřimov
7. Oblastní správa dálk. kabelů Tábor
8. VUSS Č. Budějovice
9. Jihočeské energetické závody Pelhřimov
10. SILNICE, s.p. závod Pelhřimov
11. Lom Těchobuz

# OBVODNÍ BÁŇSKÝ ÚŘAD V PLZNI

HŘÍMALÉHO 11, 301 00 PLZEŇ



Váš dopis značený ze dne

Náš značka  
2169/01/511.4/Šta/Kav

Vyřízení / linka  
Ing. Štaif

V Plzni  
6.8.2001

dle rozdělovníku

Věc :

## Ohlášení změny v Plánu otvírky, přípravy a dobývání na lomu Těchobuz

Na základě Vaší žádosti ze dne 2.7. 2001 ve výše uvedené věci, doložené „Aktualizovaným plánem otvírky, přípravy a dobývání výhradního ložiska povrchovým způsobem na lomu Těchobuz“, Obvodní báňský úřad v Plzni ve smyslu ustanovení vyhlášky ČBÚ č. 434/2000 Sb., kterou se mění vyhláška ČBÚ č. 104/1988 Sb., o hospodárném využívání výhradních ložisek, o povolování a ohlašování hornické činnosti a ohlašování činnosti hornickým způsobem, ve znění platných předpisů § 8 „Rozhodnutí o povolení hornické činnosti a přípustnosti změn v plánech a dokumentaci“, odst. 4a zákona ČNR č. 61/1988 Sb., ve znění pozdějších předpisů, § 41, odst. 2/, písm.b/

### **povoluje prodloužení**

platnosti povolené hornické činnosti na lomu Těchobuz, vydané rozhodnutím OBÚ v Plzni ze dne 19.2. 1992 pod č.j. 2086/32/CB/91, s platností do vytěžení zásob v dobývacím prostoru Těchobuz.

### **K tomu se stanoví:**

1. Prodloužená platnost povolené hornické činnosti na lomu Těchobuz, prováděná v hranicích dobývacího prostoru Těchobuz se povoluje za podmínky dodržení opatření stanovených v rozhodnutí Jihočeského KNV v Českých Budějovicích ze dne 22.4. 1966 pod č.j. Výst./1442/66/Kc o stanovení dobývacího prostoru Těchobuz, který byl zaevidován na ČBÚ v Praze dne 6.11. 1972 pod č.j. 098-ZO/72 v dílu 7, folio 715 a podmínek stanovených v rozhodnutí OBÚ Plzeň ze dne 19.2. 1992 pod č.j. 2086/32/CB/91.
2. Hornická činnost v dobývacím prostoru Těchobuz se povoluje v rozsahu podle zpracovaného a schváleného aktualizovaného plánu OPD, který technicky i dokumentačně navazuje na dosud platný, schválený plán OPD.  
Realizací aktualizovaného plánu OPD nedojde ke zhoršení bezpečnosti a ochrany zdraví při práci a bezpečnosti provozu, nebudou dotčeny objekty a zájmy právnických a fyzických osob chráněné podle zvláštních předpisů nad rozsah uvedený v rozhodnutí o povolené hornické činnosti.
3. Plán sanace i rekultivace území dotčeného těžbou lomu Těchobuz, který tvoří nedílnou součást aktualizovaného plánu OPD, vytváří finanční rezervu k zajištění nákladů na sanaci, rekultivaci i

případné důlní škody. Plán sanace i rekultivace bude průběžně upravován tak, aby v plném rozsahu sledoval a zajišťoval případné finanční trendy.

4. Při provádění vrtů pro trhací práce velkého rozsahu pro clonové odstřely, ve smyslu generelního projektu trhacích prací velkého rozsahu, schváleného rozhodnutím OBÚ v Plzni ze dne 12.4. 1995 pod č.j. 74/CB/95, zajistit jejich proměřování co do sklonu i směru vrtů a zjištěné hodnoty zapisovat do vrtačského deníku.
5. Každý prováděný clonový odstřel bude dokumentován pořízením videokazetového záznamu.
6. Bezpečnostní okruh při provádění trhací práce musí být zajištěn v souladu s ustanovením § 38 vyhlášky ČBÚ č. 72/1988 Sb., v platném znění.
7. Technický vedoucí odstřelu je povinen zvětšit počet hlídek nad počet uvedený v mapové příloze generelního projektu trhacích prací velkého rozsahu tak, aby bylo provedeno řádné zajištění a vyklizení bezpečnostního okruhu a posunout stanoviště hlídek dále od lomu oproti místům vyznačeným v mapové dokumentaci generelního projektu trhacích prací velkého rozsahu, podle charakteru připravovaného odstřelu. Zmenšení počtu hlídek, nebo přiblížení stanovišť hlídek k lomu oproti vyznačeným místům v mapové dokumentaci, je zakázáno.
8. V rámci realizace hornické činnosti na lomu Těchobuz budou dodrženy veškeré hygienické předpisy, jakož i obecné předpisy na ochranu podzemních i povrchových vod včetně stanovisek vodohospodářských orgánů.
9. Toto povolení, prodlužující hornickou činnost na lomu Těchobuz, má platnost do vytěžení zásob ve III. etáži na úrovni 500m n.m. v dobývacím prostoru Těchobuz.

#### **O d ů v o d n ě n í :**

Vedení organizace GOS-Granit Ořechov s.r.o., podalo žádost ze dne 2.7. 2001, zaprotokolovanou dne 11.7. 2001 pod č.j. 2169/01, ohlašující změnu Plánu otvírky, přípravy a dobývání na lomu Těchobuz, jejíž činností nedojde ke zhoršení bezpečnosti a ochrany zdraví při práci a bezpečnosti provozu a nebudou dotčeny objekty a zájmy právnických a fyzických osob, chráněné podle zvláštních předpisů nad rozsah uvedený v rozhodnutí o povolení hornické činnosti.

Aktualizovaný plán otvírky, přípravy a dobývání je zpracován v souladu s vyhláškou ČBÚ č. 104/1988 Sb., v platném znění. Plán sanace i rekultivace území dotčeného těžbou lomu Těchobuz, vytváří rezervní finanční zdroje, které sledují inflační trendy a plně pokryjí náklady na sanaci, rekultivaci i případné důlní škody na pozemcích dotčených těžební činností lomu Těchobuz.

Vzhledem k výše uvedeným skutečnostem a po důkladném technickém rozboru a zvážení předložené dokumentace, Obvodní báňský úřad v Plzni souhlasí s předloženým aktualizovaným plánem otvírky, přípravy a dobývání lomu Těchobuz a ve smyslu zákona ČNR č. 61/1988 Sb., ve znění pozdějších předpisů, § 41, odst. 2, písm. b/ a návazné vyhlášce ČBÚ č. 434/2000 Sb., § 8 odst. 4/ povoluje prodloužení platnosti hornické činnosti, jak výše uvedeno.

Ve smyslu zákona č. 368/1992 Sb., v platném znění byl za povolení prodloužení hornické činnosti na lomu Těchobuz, vyměřen správní poplatek ve výši 500,- Kč, který vedení organizace zaplatilo kolkovými známkami.

Proti tomuto rozhodnutí lze podat odvolání do 15-ti dnů od jeho oznámení k Českému báňskému úřadu v Praze prostřednictvím Obvodního báňského úřadu v Plzni /§ 53 a násl. zákona č. 71/1967 Sb./



Rozdělovník:

A/ Účastníci řízení:

- GOS Granit Ořechov s.r.o., 594 52 Ořechov 77
- CB Destrukce s.r.o., Ant. Slavička 29, 370 05 České Budějovice
- Lesy ČR, s.p. Hradec Králové, Lesní správa Pelhřimov

B/Obdrží po nabytí právní moci:

- MŽP, odbor výkonu st. správy II, Jeronýmova 1, 370 01 České Budějovice
- Okresní úřad Pelhřimov, k rukám přednosty
- Okresní úřad Pelhřimov, ref. ŽP, ref. VLHZ
- Městský úřad Pacov
- OHS Pelhřimov
- Jihočeské energetické závody Pelhřimov
- VUSS České Budějovice



## OBVODNÍ BÁŇSKÝ ÚŘAD V BRNĚ

V Brně dne 26.4.2011

Č.j. SBS 11656/2011

### ROZHODNUTÍ

Obvodní báňský úřad v Brně, jako věcně příslušný orgán státní báňské správy podle ustanovení § 41 odst. 2 písm. b) zákona č. 61/1988 Sb., o hornické činnosti, výbušninách a o státní báňské správě, ve znění pozdějších předpisů a místně příslušný podle ustanovení § 38 odst. 2 zákona č. 61/1988 Sb., o hornické činnosti, výbušninách a o státní báňské správě, ve znění pozdějších předpisů, na základě podané žádosti organizace

**KAMENOLOMY ČR s.r.o.**  
Ostrava – Svinov, Polanecká č.p. 849, PSČ 721 08  
IČ: 49452011

zapsané v obchodním rejstříku vedeného Krajským soudem v Ostravě, oddíl C, vložka 24982, o povolení změny plánu otvírky, přípravy a dobývání výhradního ložiska stavebního kamene v dobývacím prostoru Těchobuz, ev. č. 7 0715, po projednání s účastníky řízení městem Pacov, Pacov, nám. Svobody 320, IČ:00248789, obcí Těchobuz, 395 01 Těchobuz, IČ:00584061, Krajská správa a údržba silnic Vysočiny, příspěvková organizace, Kosovská 16, 586 01 Jihlava a společností Lesy České republiky s.p., Přemyslova 1106, 501 68 Hradec Králové a po vyřešení střetů zájmů s Ministerstvem životního prostředí, OVSS VII. s Odborem životního prostředí, Krajského úřadu kraje Vysočina ze dne 31.1.2011, zn: KUJ17379/2011/OŽP/Fr, s Krajskou hygienickou stanicí kraje vysočina se sídlem v Jihlavě, ze dne 9.2.2011, č.j. KHSV/00710/2011/PE/HP/Pře,Mop a Odborem životního prostředí, Městského úřadu Pacov ze dne 10.3.2011, č.j. MP/01698/2011/Kb/Pe/St/Kp/Vs/D/Ra.I/Pa,

### povoluje

podle ustanovení § 10 odst. 10 zákona č. 61/1988 Sb., o hornické činnosti, výbušninách a o státní báňské správě, ve znění pozdějších předpisů,

**změnu plánu otvírky, přípravy a dobývání  
výhradního ložiska stavebního kamene  
v dobývacím prostoru Těchobuz, ev. č. 7 0715,**

v rozsahu dokumentace „Změna plánu otvírky, přípravy a dobývání výhradního ložiska stavebního kamene – DP Těchobuz“, která je zpracována oprávněným projektantem Ing. Anetou Maleňákovou v listopadu 2010 a schválena závodním lomu [redacted], za níže uvedených

#### podmínek:

1. Podmínky stanovené v rozhodnutí o povolení hornické činnosti, která byla povolena Obvodním báňským úřadem v Plzni pod č.j. 2086/32/CB/91, ze dne 19.2.1992, zůstávají nezměněny a jsou dále platné.
2. Podmínky stanovené v rozhodnutí o povolení hornické činnosti, která byla povolena Obvodním báňským úřadem v Plzni pod č.j. 2169/01/511.4/Šta/Kav, ze dne 6.8.2001, zůstávají nezměněny a jsou také dále platné.
3. Podmínky stanovené v rozhodnutí o povolení hornické činnosti, která byla povolena Obvodním báňským úřadem v Brně pod č.j. 04838/2006/01/002, ze dne 18.9.2006, zůstávají nezměněny a jsou také dále platné.
4. V případě, že stavební odpady (beton, cihly) nebudou organizací předávány oprávněné osobě, ale budou využívány na povrchu terénu, musí být splněny požadavky uvedené v ustanovení § 12 vyhlášky č. 294/2005 Sb., o podmínkách ukládání odpadů na skládky a jejich využívání na povrchu terénu a změně vyhlášky č. 383/2001 Sb., o podrobnostech nakládání s odpady, v platném znění a odpady budou upravené v podobě recyklátu ze stavebního a demoličního odpadu a nebudou obsahovat vyšší koncentrace škodlivin, než je uvedeno v tabulce č. 10.1 přílohy č. 10 k vyhlášce č. 294/2005 Sb., v platném znění a jejich vodný výluh musí splňovat požadavky stanovené v tabulce č. 10.2 přílohy č. 10 k vyhlášce č. 294/2005 Sb., v platném znění.
5. Před využitím odpadů bude předloženo k odsouhlasení Městskému úřadu Pacov, odboru životního prostředí a památkové péče, úseku odpadového hospodářství konkrétní místo, způsob a množství odpadů, protokoly o odběru reprezentativních vzorků odpadů a protokoly o výsledcích požadovaných analýz.
6. Organizace do 30 dnů po ukončení odstraňování staveb předloží příslušnému orgánu veřejné správy v oblasti odpadového hospodářství ke kontrole doklady vztahující se k nakládání s odpady vzniklými při odstraňování staveb.
7. Při provádění prací nesmí dojít ke znečištění přilehlé silnice III/12420.
8. Případné omezení provozu musí organizace projednat s Policií ČR, DI Pelhřimov a požádat MěU Pacov, odbor dopravy o stanovení přechodné úpravy provozu na dotčené komunikace.
9. S tímto rozhodnutím a stanovenými podmínkami musí být seznámeni všichni pracovníci, kterých se to týká.

#### Odůvodnění

Podáním žádosti organizace KAMENOLOMY ČR s.r.o., Ostrava – Svinov, Polanecká č.p. 849, PSČ 721 08, IČ: 49452011, ze dne 6.12.2010, č.j. 38896/2010, bylo u Obvodního báňského úřadu v Brně zahájeno dne 6.12.2010 řízení o změně plánu otvírky, přípravy a dobývání výhradního ložiska stavebního kamene v dobývacím prostoru Těchobuz, podle ustanovení § 10 odst. 10 zákona č. 61/1988 Sb., o hornické činnosti, výbušninách a o státní báňské správě, ve znění pozdějších předpisů.

Organizace KAMENOLOMY ČR s.r.o., Ostrava – Svinov, Polanecká č.p. 849, PSČ 721 08, IČ: 49452011, předložila žádost o změnu plánu otvírky, přípravy a dobývání výhradního ložiska stavebního kamene v dobývacím prostoru Těchobuz, včetně dvou vyhotovení dokumentace „Změna plánu otvírky, přípravy a dobývání výhradního ložiska stavebního kamene – DP Těchobuz“, která je zpracována oprávněným báňským projektantem [redacted] v listopadu 2010 a schválena závodním lomu [redacted] Obvodní báňský úřad v Brně podle ustanovení § 18 odst. 3 zákona č. 61/1988 Sb., o hornické

činnosti, výbušninách a o státní báňské správě, ve znění pozdějších předpisů, oznámil dotčeným orgánům státní správy a známým účastníkům řízení, že dnem podání předmetné žádosti bylo zahájeno správní řízení ve věci výše uvedené žádosti. K projednání uvedené návrhu stanovil Obvodní báňský úřad v Brně podle ustanovení § 18 odst. 2 cit. zákona, ústní jednání spojené s místním šetřením na den 2.2.2011, se zahájením v kanceláři kamenolomu Těchobuz, v dobývacím prostoru Těchobuz, u žádající organizace. S projektovou dokumentací se mohly strany seznámit na sídle žádající organizace nebo na Obvodním báňském úřadě v Brně v úředních hodinách. Svoje stanovisko nebo případné námitky mohly podat písemně předem, nejpozději však do 2.2.2011, jinak k nim nemuselo být přihlédnuto.

Úvodem ústního jednání seznámil zástupce Obvodního báňského úřadu v Brně přítomné účastníky řízení a zástupce dotčených orgánů státní správy s pověřenými úředními osobami, dále byli přítomni seznámeni s obsahem žádosti a při jednání se vycházelo z uvedené dokumentace, stejně tak z dokladů, které byly při jednání předloženy. Technické informace k projednávané problematice poskytli [redacted] závodní lomu a [redacted] báňský projektant. Předmětem důvodu změny plánu otvírky, přípravy a dobývání výhradního ložiska stavebního kamene je vybourání stávající nepoužívané technologické linky a dotčení zbytkových zásob. V průběhu ústního jednání bylo dohodnuto, že zástupkyně KHS Jihlava ÚP Pelhřimov, převezme jeden výtisk dokumentace o změně plánu otvírky, přípravy a dobývání Těchobuz. Organizace doplní mapovou dokumentaci o umístění technologické linky a projektová dokumentace na tuto změnu bude předložena na MěÚ Pacov pro koordinované stanovisko.

Po provedeném ústním jednání vydal Obvodní báňský úřad v Brně dne 3.3.2011, č.j. SBS 03992/2011, Usnesení o přerušení řízení podle ustanovení § 64 odst. 1 písm. c) zákona č. 500/2004 Sb., správního řádu, ve znění pozdějších předpisů a stanovil organizaci doložit níže uvedené doklady:

- 1) Vyjádření Krajské hygienické stanice kraje Vysočina, Územní pracoviště Pelhřimov, dle ustanovení § 33 odst. 2 zákona č. 44/1988 Sb., o ochraně a využití nerostného bohatství (horní zákon), ve znění pozdějších předpisů.
- 2) Koordinované stanovisko Městského úřadu Pacov, dle ustanovení § 33 odst. 2 zákona č. 44/1988 Sb., o ochraně a využití nerostného bohatství (horní zákon), ve znění pozdějších předpisů.
- 3) Doplněnou mapovou dokumentaci o umístění mobilní technologické linky podle ustanovení § 7 odst. 1 vyhlášky č.104/1988 Sb., o hospodárném využívání výhradních ložisek, o povolování a ohlašování hornické činnosti a ohlašování činnosti prováděné hornickým způsobem, v platném znění.

Dne 11.4.2011 zaprotokoloval zdejší úřad pod č.j. 11656/2011, žádost organizace KAMENOLOMY ČR s.r.o., Ostrava – Svinov, Polanecká č.p. 849, PSČ 721 08, IČ: 49452011, o pokračování v řízení o povolení změny plánu otvírky, přípravy a dobývání, na základě doplnění dokumentace o výše uvedené doklady a dokumenty.

Součástí dokumentace jsou níže uvedená vyjádření stanoviska, která jsou zohledněna v podmínkách tohoto rozhodnutí.

1. Vyjádření Odboru životního prostředí, Krajského úřadu kraje Vysočina ze dne 31.1.2011, zn: KUJ17379/2011/OŽP/Fr.

2. Stanovisko Krajské hygienické stanice kraje Vysočina se sídlem v Jihlavě, ze dne 9.2.2011, č.j. KHSV/00710/2011/PE/HP/Pře,Mop.
3. Koordinované stanovisko Odboru životního prostředí, Městského úřadu Pacov ze dne 10.3.2011, č.j. MP/01698/2011/Kb/Pe/St/Kp/Vs/D/Ra.I/Pa.
4. Souhlas obecního úřadu Těchobuz s povolením změny HČ ze dne 3.12.2010, č.j. OBTECH/00770/10.
5. Souhlas vlastníka pozemků Lesy České republiky s.p., Přemyslova 1106, 501 68 Hradec Králové, ze dne 30.11.2010, č.j. 534/2010/191/81/312.4.
6. Souhlas vlastníka pozemků Krajské správy a údržby silnic Vysočiny, příspěvková organizace, Kosovská 16, 586 01 Jihlava, ze dne 14.9.2010, č.j. 10103/2010.
7. Vyjádření společnosti E.ON Česká republika, s.r.o., ze dne 13.9.2010, že se v předmětném území nenachází žádná jejich zařízení.

Na základě výše uvedených dokladů a dokumentů lze konstatovat, že změnou plánu otvírky, přípravy a dobývání kamenolomu Těchobuz nebudou dotčeny žádné objekty ani zájmy dalších právnických a fyzických osob, nad rozsah uvedený v tomto rozhodnutí.

Všechny podmínky ze strany dotčených orgánů státní správy a účastníků řízení byly pojaty do podmínek tohoto rozhodnutí a jsou vytvořeny podmínky k zajištění ostatních právem chráněných zájmů. Proto bylo rozhodnuto tak, jak je výše uvedeno.


V příloze se organizaci vrací jedno vyhotovení dokumentace změny plánu otvírky, přípravy a dobývání výhradního ložiska stavebního kamene v dobývacím prostoru Těchobuz, opatřené doložkou zdejšího úřadu.

Správní poplatek byl vyměřen podle sazebníku poplatků ustanovením § 4 zákona č. 634/2004 Sb., o správních poplatcích, v platném znění, ve výši 750,- Kč. Správní poplatek byl vybrán podle ustanovení § 5 citovaného zákona, ve výši 750,- Kč, zaprotokolováno pod č.j. 01866/2011 a kolkové známky byly vylepeny na originálu rozhodnutí.

#### **Poučení o opravném prostředku**

Proti tomuto rozhodnutí může účastník řízení podat podle ustanovení § 81 až § 83 zákona č. 500/2004 Sb., správní řád, ve znění pozdějších předpisů, odvolání k Českému báňskému úřadu v Praze, prostřednictvím Obvodního báňského úřadu v Brně, ve lhůtě 15 dnů ode dne jeho doručení. Odvolání se podává s potřebným počtem stejnopisů tak, aby každý účastník dostal jeden stejnopis. Nepodá-li účastník potřebný počet stejnopisů, vyhotoví je na jeho náklady Obvodní báňský úřad v Brně. Podané odvolání má v souladu s ustanovením § 85 odst. 1 správního řádu odkladný účinek. Odvolání jen proti odůvodnění rozhodnutí je nepřipustné.



  
předseda Obvodního báňského úřadu v Brně

Rozdělovník:

*účastníci řízení - doručení do vlastních rukou*

1. KAMENOLOMY ČR s.r.o., Ostrava – Svinov, Polanecká č.p. 849, PSČ 721 08
2. Obec Těchobuz, Těchobuz 60, 395 01 Pacov
3. Město Pacov, Náměstí Svobody 1, 395 01 Pacov
4. Lesy České republiky s.p., Přemyslova 1106, 501 68 Hradec Králové
5. Ředitelství Krajské správy a údržby silnic Vysočiny, příspěvková organizace,  
Kosovská 16, Jihlava 586 01, ID datové schránky: 3qdnp8g

*dotčené orgány státní správy – na doručení*

6. Obecní úřad, Těchobuz 60, 395 01 Pacov
7. Městský úřad Pacov, Náměstí Svobody 1, 395 01 Pacov
8. Městský úřad Pacov, Odbor výstavby, Náměstí Svobody 1, 395 01 Pacov
9. Městský úřad Pacov, Odbor životního prostředí a památkové péče, Náměstí Svobody 1,  
395 01 Pacov
10. Krajský úřad kraje Vysočina, Odbor životního prostředí, Žižkova 57, 587 33 Jihlava
11. Krajská hygienická stanice kraje Vysočina se sídlem v Jihlavě, Vrchlického 57, 587 25  
Jihlava
12. Ministerstvo životního prostředí, odbor výkonu státní správy VII, Mezírka 1, 602 00  
BRNO

Státní báňská správa ČR



Obvodní báňský úřad



pro území krajů Moravskoslezského a Olomouckého



Toto rozhodnutí nabylo  
právní moci dne... 30.12.2013  
je vykonatelné dne... 30.12.2013  
Obvodní báňský úřad pro území krajů  
Moravskoslezského a Olomouckého  
dne... 31.12.2013

Číslo jednací: SBS/33810/2013/OBÚ-05/415.3/Ing.Kt/4

Č. oprávnění: 38/2013

## OPRÁVNĚNÍ

k činnosti podle § 2 písm. b), c), d), e), a § 3 písm. a), b), c), e), l) zákona č. 61/1988 Sb., o hornické činnosti, výbušninách a o státní báňské správě, ve znění pozdějších předpisů, jakož i k projektování objektů a zařízení, které jsou součástí těchto činností.

Obvodní báňský úřad pro území krajů Moravskoslezského a Olomouckého na základě žádosti ze dne 8. 11. 2013 ve smyslu ustanovení § 5 odst. 2 zákona č. 61/1988 Sb., o hornické činnosti, výbušninách a o státní báňské správě, ve znění pozdějších předpisů, vydává oprávnění pro organizaci:

**Název organizace:** KAMENOLOMY ČR s.r.o.

adresa: Ostrava-Svinov, Polanecká č. p. 849, PSČ 721 08 IČ: 494 52 011

**Zodpovědným zástupcem je:**

1. Titul, jméno, příjmení:

adresa bydliště:

Ostrava 3 – Nová Bělá

funkce dle vyhl. ČBÚ č. 298/2005 Sb.: závodní lomu na lomech s roční těžbou užitkového nerostu vyšší než 500 tisíc tun

osvědčení o odb. kvalifikaci

vydal ČBÚ v Praze

2. Titul, jméno, příjmení:

adresa bydliště:

Ostrava-Dubina

funkce dle vyhl. : báňský projektant

osvědčení o odb. kvalifikaci čj.:

vydal OBÚ v Ostravě

3. Titul, jméno, příjmení: [REDAKCE]  
adresa bydliště: [REDAKCE] Šumperk  
funkce dle vyhl. ČBÚ č. 298/2005 Sb.: závodní lomu na lomech s roční těžbou užitkového nerostu nižší než 500 tisíc tun  
osvědčení o odb. kvalifikaci [REDAKCE] vydal OBÚ v Ostravě
4. Titul, jméno, příjmení: [REDAKCE]  
adresa bydliště: [REDAKCE] Ostrava-Zábřeh  
funkce dle vyhl. ČBÚ č. 298/2005 Sb.: závodní lomu na lomech s roční těžbou užitkového nerostu vyšší než 500 tisíc tun  
osvědčení o odb. kvalifikaci čj.: [REDAKCE] vydal ČBÚ v Praze
5. Titul, jméno, příjmení: [REDAKCE]  
adresa bydliště: [REDAKCE] Bílovec  
funkce dle vyhl. ČBÚ č. 298/2005 Sb.: závodní lomu na lomech s roční těžbou užitkového nerostu nižší než 500 tisíc tun  
osvědčení o odb. kvalifikaci čj.: [REDAKCE] vydal OBÚ v Ostravě
6. Titul, jméno, příjmení: [REDAKCE]  
adresa bydliště: [REDAKCE] Bruntál  
funkce dle vyhl. ČBÚ č. 298/2005 Sb.: závodní lomu na lomech s roční těžbou užitkového nerostu nižší než 500 tisíc tun  
osvědčení o odb. kvalifikaci čj.: [REDAKCE] vydal OBÚ v Ostravě
7. Titul, jméno, příjmení: [REDAKCE]  
adresa bydliště: [REDAKCE] Běloutín, [REDAKCE]  
funkce dle vyhl. ČBÚ č. 298/2005 Sb.: závodní lomu na lomech s roční těžbou užitkového nerostu vyšší než 500 tisíc tun  
osvědčení o odb. kvalifikaci čj.: [REDAKCE] vydal ČBÚ v Praze
8. Titul, jméno, příjmení: [REDAKCE]  
adresa bydliště: [REDAKCE] Mohelnice  
funkce dle vyhl. ČBÚ č. 298/2005 Sb.: závodní lomu na lomech s roční těžbou užitkového nerostu vyšší než 500 tisíc tun  
osvědčení o odb. kvalifikaci čj.: [REDAKCE] vydal ČBÚ v Praze

9. Titul, jméno, příjmení: [REDACTED]  
adresa bydliště: [REDACTED] Studená  
funkce dle vyhl. ČBÚ č. 298/2005 Sb.: závodní lomu na lomech s roční těžbou užitkového nerostu nižší než 500 tisíc tun  
osvědčení o odb. kvalifikaci č.j.: [REDACTED] vydal OBÚ v Plzni
10. Titul, jméno, příjmení: [REDACTED]  
adresa bydliště: [REDACTED] Příbram  
funkce dle vyhl. ČBÚ č. 298/2005 Sb.: závodní lomu na lomech s roční těžbou užitkového nerostu nižší než 500 tisíc tun  
osvědčení o odb. kvalifikaci č.j.: [REDACTED] vydal OBÚ v Plzni
11. Titul, jméno, příjmení: [REDACTED]  
adresa bydliště: [REDACTED] Dolní Lhota  
funkce dle vyhl. ČBÚ č. 298/2005 Sb.: závodní lomu na lomech s roční těžbou užitkového nerostu nižší než 500 tisíc tun  
osvědčení o odb. kvalifikaci č.j.: [REDACTED] vydal OBÚ v Ostravě
12. Titul, jméno, příjmení: [REDACTED]  
adresa bydliště: [REDACTED] Loštice  
funkce dle vyhl. ČBÚ č. 298/2005 Sb.: závodní lomu na lomech s roční těžbou užitkového nerostu nižší než 500 tisíc tun  
osvědčení o odb. kvalifikaci č.j.: [REDACTED] vydal OBÚ v Ostravě
13. Titul, jméno, příjmení: [REDACTED]  
adresa bydliště: [REDACTED] Hradec nad Moravicí  
funkce dle vyhl. ČBÚ č. 298/2005 Sb.: závodní lomu na lomech s roční těžbou užitkového nerostu nižší než 500 tisíc tun  
osvědčení o odb. kvalifikaci č.j.: [REDACTED] vydal OBÚ v Ostravě
14. Titul, jméno, příjmení: [REDACTED]  
adresa bydliště: [REDACTED] Pelhřimov  
funkce dle vyhl. ČBÚ č. 298/2005 Sb.: závodní lomu na lomech s roční těžbou užitkového nerostu nižší než 500 tisíc tun  
osvědčení o odb. kvalifikaci č.j.: [REDACTED] vydal OBÚ v Ostravě
15. Titul, jméno, příjmení: [REDACTED]  
adresa bydliště: [REDACTED] Ostrava 2  
funkce dle vyhl. ČBÚ č. 298/2005 Sb.: závodní lomu na lomech s roční těžbou užitkového nerostu nižší než 500 tisíc tun  
osvědčení o odb. kvalifikaci č.j.: [REDACTED] vydal OBÚ v Ostravě

16. Titul, jméno, příjmení: [redacted]  
adresa bydliště: [redacted] Skřipov [redacted]  
funkce dle vyhl. ČBÚ č. 298/2005 Sb.: závodní lomu na lomech s roční těžbou užitkového nerostu  
nižší než 500 tisíc tun  
osvědčení o odb. kvalifikaci č.j.: S [redacted] vydal OBÚ v Ostravě

17. Titul, jméno, příjmení: [redacted]  
adresa bydliště: [redacted]  
funkce dle vyhl. ČBÚ č. 298/2005 Sb.: závodní lomu na lomech s roční těžbou užitkového nerostu  
nižší než 500 tisíc tun  
osvědčení o odb. kvalifikaci č.j.: 08-2836/94-415.2 vydal OBÚ v Brně

18. Titul, jméno, příjmení: [redacted]  
adresa bydliště: K [redacted]  
funkce dle vyhl. ČBÚ č. 298/2005 Sb.: závodní lomu na lomech s roční těžbou užitkového nerostu  
nižší než 500 tisíc tun  
osvědčení o odb. kvalifikaci č.j.: 2210-02/98 vydal OBÚ v Liberci

19. Titul, jméno, příjmení: [redacted]  
[redacted]  
funkce dle vyhl. ČBÚ č. 298/2005 Sb.: závodní lomu na lomech s roční těžbou užitkového nerostu  
nižší než 500 000 tun  
osvědčení o odb. kvalifikaci č.j.: [redacted] vydal OBÚ v Příbrami

20. Titul, jméno, příjmení: [redacted]  
[redacted]  
funkce dle vyhl. ČBÚ č. 298/2005 Sb.: závodní lomu na lomech s roční těžbou užitkového nerostu  
vyšší než 500 tisíc tun  
osvědčení o odb. kvalifikaci č.j.: SBS 13297/2010/212 vydal ČBÚ v Praze

21. Titul, jméno, příjmení: [redacted]  
[redacted]  
funkce dle vyhl. ČBÚ č. 298/2005 Sb.: závodní lomu na lomech s roční těžbou užitkového nerostu  
nižší než 500 tisíc tun  
osvědčení o odb. kvalifikaci č.j.: 559/93 vydal OBÚ v Kladně

22. Titul, jméno, příjmení: [redacted]  
[redacted]  
funkce dle vyhl. ČBÚ č. 298/2005 Sb.: závodní lomu na lomech s roční těžbou užitkového nerostu nižší než 500 tisíc tun  
osvědčení o odb. kvalifikaci č.j.: 8981/2009-415.2/Ing.So/Ca vydal OBÚ v Ostravě
23. Titul, jméno, příjmení: [redacted]  
[redacted]  
funkce dle vyhl. ČBÚ č. 298/2005 Sb.: závodní lomu na lomech s roční těžbou užitkového nerostu nižší než 500 tisíc tun  
osvědčení o odb. kvalifikaci č.j.: 8982/2009/-415.2/Ing.So/Ca vydal OBÚ v Ostravě
24. Titul, jméno, příjmení: [redacted]  
[redacted]  
funkce dle vyhl. ČBÚ č. 298/2005 Sb.: závodní lomu na lomech s roční těžbou užitkového nerostu vyšší než 500 tisíc tun  
osvědčení o odb. kvalifikaci č.j.: SBS 13295/2010/209 vydal ČBÚ v Praze
25. Titul, jméno, příjmení: [redacted]  
[redacted]  
funkce dle vyhl. ČBÚ č. 298/2005 Sb.: závodní lomu na lomech s roční těžbou užitkového nerostu nižší než 500 tisíc tun  
osvědčení o odb. kvalifikaci č.j.: 2938/2008-415.2/Ing.So/Nb vydal OBÚ v Ostravě
26. Titul, jméno, příjmení: [redacted]  
[redacted]  
funkce dle vyhl. ČBÚ č. 298/2005 Sb.: závodní lomu na lomech s roční těžbou užitkového nerostu nižší než 500 tisíc tun  
osvědčení o odb. kvalifikaci č.j.: 1178/2002-415.2/Ing.Ny/Nb vydal OBÚ v Ostravě
27. Titul, jméno, příjmení: [redacted]  
[redacted]  
funkce dle vyhl. ČBÚ č. 298/2005 Sb.: závodní lomu na lomech s roční těžbou užitkového nerostu nižší než 500 tisíc tun  
osvědčení o odb. kvalifikaci č.j.: 298/2008-415.2/Ing.Te/Nb vydal OBÚ v Ostravě
28. Titul, jméno, příjmení: [redacted]  
adresa bydliště: [redacted]  
funkce dle vyhl. ČBÚ č. 298/2005 Sb.: závodní lomu na lomech s roční těžbou užitkového nerostu nižší než 500 tisíc tun  
osvědčení o odb. kvalifikaci č.j.: 532/07/06/3 vydal OBÚ v Plzni

29. Titul, jméno, příjmení: [REDACTED]  
[REDACTED]

funkce dle vyhl. ČBÚ č. 298/2005 Sb.: **závodní lomu na lomech s roční těžbou užitkového nerostu nižší než 500 tisíc tun**

osvědčení o odb. kvalifikaci čj.: **SBS 17232/2011-415.2/Ing.So**

vydal **OBÚ v Ostravě**

30. Titul, jméno, příjmení: [REDACTED]  
[REDACTED]

funkce dle vyhl. ČBÚ č. 298/2005 Sb.: **závodní lomu na lomech s roční těžbou užitkového nerostu nižší než 500 tisíc tun**

osvědčení o odb. kvalifikaci čj.: **5051/2009-415.2/Ing.Kt/Mi**

vydal **OBÚ v Ostravě**

31. Titul, jméno, příjmení: [REDACTED]  
[REDACTED]

funkce dle vyhl. ČBÚ č. 298/2005 Sb.: **závodní lomu na lomech s roční těžbou užitkového nerostu nižší než 500 tisíc tun**

osvědčení o odb. kvalifikaci čj.: **SBS 32256/2010-415.2/Ing.So/Mc**

vydal **OBÚ v Ostravě**

32. Titul, jméno, příjmení: [REDACTED]  
[REDACTED]

funkce dle vyhl. ČBÚ č. 298/2005 Sb.: **závodní lomu na lomech s roční těžbou užitkového nerostu nižší než 500 tisíc tun**

osvědčení o odb. kvalifikaci čj.: **SBS 32268/2010-415.2/Ing.So/Mc**

vydal **OBÚ v Ostravě**

33. Titul, jméno, příjmení: [REDACTED]  
[REDACTED]

funkce dle vyhl. ČBÚ č. 298/2005 Sb.: **závodní lomu na lomech s roční těžbou užitkového nerostu nižší než 500 tisíc tun**

osvědčení o odb. kvalifikaci čj.: **SBS 34153/2010-415.2/Ing.So/Mc**

vydal **OBÚ v Ostravě**

34. Titul, jméno, příjmení: [REDACTED]  
[REDACTED]

funkce dle vyhl. ČBÚ č. 298/2005 Sb.: **závodní lomu na lomech s roční těžbou užitkového nerostu nižší než 500 tisíc tun**

osvědčení o odb. kvalifikaci čj.: **SBS 32258/2010-415.2/Ing.So/Mc**

vydal **OBÚ v Ostravě**

35. Titul, jméno, příjmení: [REDACTED]  
[REDACTED]

funkce dle vyhl. ČBÚ č. 298/2005 Sb.: **závodní lomu na lomech s roční těžbou užitkového nerostu nižší než 500 tisíc tun**

osvědčení o odb. kvalifikaci čj.: SBS 32255/2010-415.2/Ing.So/Mc

vydal OBÚ v Ostravě

36. Titul, jméno, příjmení:

funkce dle vyhl. ČBÚ č. 298/2005 Sb.: závodní lomu na lomech s roční těžbou užitkového nerostu nižší než 500 tisíc tun

osvědčení o odb. kvalifikaci čj.: SBS 32269/2010-415.2/Ing.So/Mc

vydal OBÚ v Ostravě

37. Titul, jméno, příjmení:

funkce dle vyhl. ČBÚ č. 298/2005 Sb.: závodní lomu na lomech s roční těžbou užitkového nerostu nižší než 500 tisíc tun

osvědčení o odb. kvalifikaci čj.: SBS/34534/2012/OBÚ-05/415.2/Ing.Ja vydal OBÚ pro území krajů Moravskoslezského a Olomouckého

38. Titul, jméno, příjmení:

funkce dle vyhl. ČBÚ č. 298/2005 Sb.: závodní lomu na lomech s roční těžbou užitkového nerostu nižší než 500 tisíc tun

osvědčení o odb. kvalifikaci čj.: SBS/34538/2012/OBÚ-05/415.2/Ing.Ja vydal OBÚ pro území krajů Moravskoslezského a Olomouckého

39. Titul, jméno, příjmení:

funkce dle vyhl. ČBÚ č. 298/2005 Sb.: závodní lomu na lomech s roční těžbou užitkového nerostu nižší než 500 tisíc tun

osvědčení o odb. kvalifikaci čj.: SBS/34540/2012/OBÚ-05/415.2/Ing.Ja vydal OBÚ pro území krajů Moravskoslezského a Olomouckého

40. Titul, jméno, příjmení:

funkce dle vyhl. ČBÚ č. 298/2005 Sb.: závodní lomu na lomech s roční těžbou užitkového nerostu nižší než 500 tisíc tun

osvědčení o odb. kvalifikaci čj.: SBS/34536/2012/OBÚ-05/415.2/Ing.Ja vydal OBÚ pro území krajů Moravskoslezského a Olomouckého

41. Titul, jméno, příjmení:

funkce dle vyhl. ČBÚ č. 298/2005 Sb.: závodní lomu na lomech s roční těžbou užitkového nerostu nižší než 500 tisíc tun

osvědčení o odb. kvalifikaci čj.: 803-415.3-Šch/Ja-96 vydal OBÚ v Příbrami

**Předmět činnosti:**

Hornická činnost dle ustanovení § 2 zákona č. 61/1988 Sb., ve znění pozdějších předpisů, písmeno:

- b) otvírka, příprava a dobývání výhradních ložisek,
- c) zřizování, zajišťování a likvidace důlních děl a lomů,
- d) úprava a zušlechťování nerostů prováděné v souvislosti s jejich dobýváním,
- e) zřizování a provozování odvalů, výsypek a odkališť při činnostech uvedených v písmenech a) až d).

Činnost prováděná hornickým způsobem dle ustanovení § 3 zákona č. 61/1988 Sb., ve znění pozdějších předpisů, písmeno:

- a) dobývání ložisek nevyhrazených nerostů, včetně úpravy a zušlechťování nerostů prováděných v souvislosti s jejich dobýváním, a vyhledávání a průzkum ložisek nevyhrazených nerostů prováděné k tomu účelu,
- b) těžba písků v korytech vodních toků a štěrkopísků plovoucími stroji, včetně úpravy a zušlechťování těchto surovin prováděných v souvislosti s jejich těžbou, s výjimkou odstraňování nánosů při údržbě vodních toků,
- c) práce k zajištění stability podzemních prostorů (podzemní sanační práce),
- e) zemní práce prováděné za použití strojů a výbušnin, pokud se na jedné lokalitě přemísťuje více než 100 000 m krychlových horniny, s výjimkou zakládání staveb,
- l) podzemní práce spočívající v hloubení důlních jam a studní, v ražení štol a tunelů, jakož i ve vytváření podzemních prostorů o objemu větším než 300 m krychlových horniny,

ve smyslu výše uvedeného zákona.

Oprávnění se vydává na dobu: **neurčitou.**

Oprávnění se vydává na základě žadatelem splněných podmínek podle výše uvedeného zákona.

**Poučení:**

Podle § 81 a násl. zákona č. 500/2004 Sb., správní řád, ve znění pozdějších předpisů, lze proti tomuto rozhodnutí podat odvolání ve lhůtě 15 dnů ode dne jeho oznámení k Českému báňskému úřadu v Praze podáním u Obvodního báňského úřadu pro území krajů Moravskoslezského a Olomouckého.

Tímto oprávněním se ruší dříve vydané oprávnění OBÚ pro území krajů Moravskoslezského a Olomouckého č.j.SBS/40116/2012/05/415.3/Ing.Kt/1 ze dne 4. 12. 2012.

V Ostravě, dne: **25. 11. 2013**



Ing. [REDACTED]

Obvodního báňského úřadu  
pro území krajů Moravskoslezského a Olomouckého

**TABULKA PLOCH PŘEDMĚTU PACHTU DLE SKUTEČNÉHO ZPŮSOBU VYUŽITÍ (OD 1.1.2017)**

SMLOUVA O PACHTU (č. 39/2017)

Propachtovatel: Lesy České republiky, s.p.

Lesy České republiky, s.p., Přemyslova 1106/19, Nový Hradec Králové, 50008 Hradec Králové  
LS Pelhřimov, Humpolecká 2165, 393 01 Pelhřimov

Pachtýř: KAMENOLOMY ČR s.r.o.

Polanecká 849, 721 08 Ostrava-Svinov

KAMENOLOM: TĚCHOBUZ

DOBÝVACÍ PROSTOR: TĚCHOBUZ

Parcelní číslo	CELKOVÁ VÝMĚRA [m <sup>2</sup> ]	VYUŽÍVANÁ PLOCHA [m <sup>2</sup> ]	NEVYUŽÍVANÁ PLOCHA [m <sup>2</sup> ]	AKTIVNÍ PLOCHA (PŘÍMO VYUŽÍVANÁ)		NEAKTIVNÍ PLOCHA (NEPŘÍMO VYUŽÍVANÁ)			
				[m <sup>2</sup> ]	[Kč/m <sup>2</sup> ]	[Kč]	[m <sup>2</sup> ]	[Kč/m <sup>2</sup> ]	[Kč]
1311	45 005	30 556	14 449	4 837	12,140	58 721,18	25 719	3,860	99 275,34
	45 005	30 556	14 449	4 837		58 721,18	25 719		99 275,34

<b>CELKEM</b>	30 556 m <sup>2</sup>
	157 996 Kč

4 837 m<sup>2</sup>

58 721 Kč

25 719 m<sup>2</sup>

99 275 Kč

V H. Králové dne *30.9.2016*

V Ostravě dne 30.9.2016

Lesy České republiky, s.p. [30]  
Přemyslova 1106/19, Nový Hradec Králové  
50008 Hradec Králové  
DIČ: CZ42195651

Schválil za propachtovatele



**KAMENOLOMY ČR s.r.o.**  
**Ing. Aleš Janas**  
 Hlavní důlní měřič  
 osvědčení č.j. 743/2009

**VYSVĚTLIVKY:**

- AKTIVNÍ PLOCHA (PŘÍMO VYUŽÍVANÁ)
- NEAKTIVNÍ PLOCHA (NEPŘÍMO VYUŽÍVANÁ)
- NEVYUŽÍVANÁ PLOCHA
- parcely katastrální mapy
- parcely zjednodušené evidence

<b>KAMENOLOMY ČR s.r.o.</b>			
KAMENOLOM TĚCHOBUZ – DP TĚCHOBUZ			
SMLOUVA O PACHTU (39/2017)			
MAPA PLOCH DOTČENÝCH HORNICKOU ČINNOSTÍ			
K 1.1.2017			
(NA PODKLADU DIGITÁLNÍ KATASTRÁLNÍ MAPY)			
kat.území	Těchobuz	měřítko	1:2000
kraj	Vysočina	datum	09/2016