



# SMLOUVA O PACHTU – POZEMKY V DOBÝVACÍM PROSTORU

č.: 6442/2014

uzavřená ve smyslu ust. § 2332 a násl. zák. č. 89/2012 Sb., občanský zákoník, ve znění pozdějších předpisů (dále jen „občanský zákoník“)

Lesy České republiky, s.p.

se sídlem Hradec Králové, Přemyslova 1106, PSČ 501 68

zapsaný v obchodním rejstříku u Krajského soudu v Hradci Králové, oddíl AXII, vložka 540

zastoupený Ing. Danielem Szórádem, Ph. D., generálním ředitelem

IČO: 42196451, DIČ: CZ42196451

bankovní spojení: Komerční banka, a.s., pobočka KB Rychnov nad Kněžnou

číslo účtu: [REDACTED]

jako propachtovatel na straně jedné (dále jen „propachtovatel“)

a

Českomoravský štěrk, a.s.

společnost se sídlem Mokrá 359, 664 04 Mokrá-Horákov

zapsána v obchodním rejstříku vedeném Krajským soudem v Brně, oddíl B, vložka 2389

IČO: 25502247, DIČ: CZ25502247

bankovní spojení: Raiffeisenbank a.s., číslo účtu [REDACTED]

zastoupená Mgr. [REDACTED] kuristou a Ing. Robertem Zelníčkem, prokuristou

(dále jen „ČMŠ“)

jako pachtýř na straně druhé (dále jen „pachtýř“)

uzavírají níže uvedeného dne, měsíce a roku tuto

## SMLOUVU O PACHTU:

### I.

#### Předmět smlouvy

1. Propachtovatel prohlašuje, že má právo hospodařit k pozemkovým parcelám ve vlastnictví České republiky, uvedených v příloze č. 1 v katastrálním území a obci Žďár nad Orlicí, zapsaných v katastru nemovitostí na LV č. 398. Uvedené pozemky (dále jen „předmětné pozemky“ nebo „předmět pachtu“) jsou zapsané v katastru nemovitostí u Katastrálního úřadu pro Královéhradecký kraj, Katastrální pracoviště Rychnov nad Kněžnou. Příloha č. 1 Seznam předmětu pachtu - seznam pozemků, dle způsobu využití je nedílnou součástí této smlouvy.
2. Předmětné pozemky jsou na základě rozhodnutí uvedených v příloze č. 1 využity pro těžbu písku v dobývacím prostoru Žďár nad Orlicí (dále jen DP Žďár nad Orlicí) a dočasně odňaty z plnění funkcí lesa. Jednotlivá rozhodnutí o dočasném odnětí pozemků z plnění funkcí lesa jsou nedílnou přílohou č. 1 k této smlouvě (dále jen „Smlouva“).

3. Propachtovatel se zavazuje přenechat na základě této Smlouvy předmět pachtu uvedený v příloze č. 1. této Smlouvy o celkové výměře 158 194 m<sup>2</sup> do pachtu pachtýři k dočasnému úplatnému užívání a požívání s tím, že pachtýř se zavazuje předmět pachtu využívat výlučně za účelem provádění hornické činnosti, a to k těžbě písku a k činnostem s danou těžbou souvisejícím v dobývacím prostoru Žďár nad Orlicí, ev.č. 7 0897. Dle sdělení ve věci smlouvy o převodu dobývacích prostorů vydaného Obvodním báňským úřadem v Trutnově (dále jen OBÚ v Trutnově) zn. 3267/07/Ko/Lá dne 28.8.2007 byla OBÚ v Trutnově dne 22.8.2007 pod č.j. 3267/07 zaevidována Smlouva o převodu dobývacích prostorů na organizaci Českomoravský štěrk, a.s., ve které je i uveden DP Žďár nad Orlicí. Jmenované sdělení OBÚ v Trutnově ze dne 28.8.2007 je nedílnou součástí této Smlouvy, jako její příloha č. 3.
4. Smluvní strany prohlašují, že hranice předmětu pachtu jsou jim spolehlivě známy a nevzbuzují jakýchkoli pochybností.
5. Pachtýř prohlašuje, že se se stavem předmětu pachtu řádně a dostatečně seznámil a že jej shledává ke dni uzavření této smlouvy způsobilým ke smluvenému účelu pachtu dle této smlouvy. Předmět pachtu je zakreslen do mapy pískovny Světlá „Přehled aktivních a rekultivovaných ploch“ vyhotovené v měsíci květnu roku 2014, která tvoří nedílnou přílohu č. 2 k této Smlouvě.
6. Z pachtu je vyřazeno právo výkonu myslivosti a rybářské právo.
7. Smluvní strany ujednaly, že předmětem pachtu dle této smlouvy nejsou trvalé porosty nacházející se na předmětu pachtu.
8. Nárok propachtovatele na náhrady dle příslušných právních předpisů, např. vyhláška Ministerstva zemědělství ČR č. 55/1999Sb., o způsobu výpočtu výše újmy nebo škody způsobené na lesích, touto smlouvou není dotčen.

## **II.**

### **Účel pachtu**

1. Pachtýř se zavazuje předmět pachtu uvedený v příloze č. 1 této Smlouvy užívat výlučně k podnikatelským účelům, a to k hornické činnosti podle ust. § 2 zákona č. 61/1988 Sb., o hornické činnosti, výbušninách a o státní báňské správě, ve znění pozdějších předpisů, spočívající v těžbě výhradního ložiska stěrkopísku Světlá v DP Žďár nad Orlicí a k činnostem s danou těžbou souvisejícím. Těžební práce jsou prováděny na základě rozhodnutí Obvodního báňského úřadu pro území krajů Královéhradeckého a Pardubického v Hradci Králové pod zn.: SBS 08898/2014/OBÚ-09/4 ze dne 20.6.2014 o povolení hornické činnosti, která spočívá v otvírce, přípravě a dobývání výhradního ložiska v dobývacím prostoru Žďár nad Orlicí. Toto rozhodnutí o povolení hornické činnosti tvoří přílohu č. 4 a je nedílnou součástí této Smlouvy.
2. Předmětem podnikání pachtýře je hornická činnost a činnost prováděná hornickým způsobem v rozsahu ustanovení zákona č. 61/1988 Sb., ve znění pozdějších předpisů.

## **III.**

### **Trvání pachtu**

1. Propachtovatel na základě této smlouvy přenechává pachtýři a pachtýř od propachtovatele přebírá do dočasného úplatného užívání a požívání předmět pachtu uvedený v příloze č. 1 této smlouvy o celkové výměře 158 194 m<sup>2</sup>, a to na dobu určitou od účinnosti této smlouvy do 31.7.2019.
2. Smluvní strany mohou v posledních šesti měsících pachtu sjednat formou dodatku ke stávající Smlouvě prodloužení pachtovního vztahu založeného touto Smlouvou, maximálně však o pět let, opakovaně až na dobu předpokládaného výkonu hornické činnosti včetně následné sanace a rekultivace pozemků.
3. Pacht dle této Smlouvy skončí:
  - a) uplynutím doby, na níž byl sjednán,
  - b) písemnou dohodou smluvních stran,

- c) písemnou výpovědí s výpovědní dobou učiněnou kteroukoli ze smluvních stran za níže uvedených podmínek,
4. Před uplynutím sjednané doby pachtu lze tento skončit výpovědí ze strany propachtovatele z těchto důvodů:
- a) pachtýř je o více než jeden měsíc v prodlení s placením pachtovného, a to i přes písemnou výzvu propachtovatele k dodatečné úhradě dluhu pachtýře,
  - b) pachtýř užívá předmět pachtu v rozporu s ustanoveními této Smlouvy i přes písemnou výzvu propachtovatele k odstranění závadného stavu s určením přiměřené lhůty ke zjednáání nápravy,
  - c) pachtýř přenechal bez předchozího písemného souhlasu propachtovatele předmět pachtu nebo jeho část do užívání jinému,
  - d) pachtýř porušil své povinnosti plynoucí z této Smlouvy, a to i přes předchozí písemnou výzvu propachtovatele,
  - e) pachtýř na předmětu pachtu umístil jakékoli stavby bez předchozího písemného souhlasu propachtovatele,
  - f) pachtýř ztratil oprávnění k provozování činnosti, pro kterou si předmět pachtu propachtoval,
  - g) předmět pachtu přestal být využitelný pro sjednaný účel pachtu.
5. Před uplynutím sjednané doby pachtu lze tento skončit výpovědí ze strany pachtýře z těchto důvodů:
- a) pachtýř ztratil oprávnění k provozování činnosti, pro kterou si předmět pachtu propachtoval,
  - b) propachtovatel porušil své povinnosti vůči pachtýři vyplývající z této Smlouvy, a to i přes předchozí písemnou výzvu pachtýře.
6. Pro výpověď dle odst. 4. a 5. tohoto článku se sjednává tříměsíční výpovědní doba, která počíná běžet od prvního dne kalendářního měsíce následujícího po měsíci, v němž byla výpověď doručena druhé smluvní straně.
7. Ke dni skončení pachtu je pachtýř povinen odevzdat propachtovateli předmět pachtu ve stavu odpovídajícímu způsobu využití pro účely dle čl. II. odst. 1. této Smlouvy a po sanaci a technické i biologické rekultivaci pozemků provedené na náklady pachtýře dle příslušného rozhodnutí orgánu státní správy a v souladu s rozhodnutím o povolení hornické činnosti, která spočívá v otvírce, přípravě a dobývání výhradního ložiska šterkopísku v dobývacím prostoru Žďár nad Orlicí vydaného Obvodním báňským úřadem pro území krajů Královehradeckého a Pardubického v Hradci Králové pod zn.: SBS 08898/2014/OBÚ-09/4 ze dne 20.6.2014 včetně dopěstování nově založených lesních porostů do zajištěných kultur. O předání takto zajištěných kultur bude sepsán písemný protokol opatřený datem a podpisy oprávněných pracovníků propachtovatele a pachtýře. Uvedené povolení hornické činnosti ze dne 20.6.2014 je součástí této Smlouvy, jako její příloha č. 4.

#### **IV. Pachtovné**

1. Pachtýř se zavazuje platit propachtovateli za předmět pachtu pachtovné stanovené dle skutečného způsobu využití předmětných pozemků na základě vzájemně dohodnutých podmínek smluvních stran, které jsou součástí uzavřené Rámcové dohody č. 01/OIM/2010 dne 9.11.2010, a to:
- a) plochy aktivní, které jsou přímo využívané k dobývání ložisek nerostů:  
jsou to plochy s aktivními těžebními řezy (území přímo zasažené dobýváním ložiska nerostů) a skryté plochy,  
cena pro tento způsob využití činí: 54,17 Kč za 1m<sup>2</sup> a rok plochy o výměře 10 453 m<sup>2</sup>.
  - b) plochy neaktivní, jsou to plochy přímo nevyužívané k dobývání ložiska nerostů:

plochy nepřímo související s dobýváním ložiska nerostů (např. odlesněné plochy, ochranné valy, deponie skrývek, manipulační prostory související s hornickou činností, nebo činností prováděnou hornickým způsobem, skládky vytěžených a upravených nerostů, komunikační napojení související s hornickou činností a činností prováděnou hornickým způsobem, plochy s technologickým zařízením a plochy s provozními objekty),  
cena pro tento způsob využití činí: 5,42 Kč za 1 m<sup>2</sup> a rok plochy 83 795 m<sup>2</sup>.

- c) rekultivované plochy, jsou to plochy rekultivované dle plánu rekultivace schváleného odpovědným orgánem státní správy:

vymezené plochy s prováděnou rekultivační činností. Jedná se o rekultivované plochy, které nedosáhly stavu zajištění lesního porostu v souladu s § 2 odst. 6 vyhlášky č. 139/2004 Sb. v platném znění a nebyly písemným protokolem předány zpět propachtovateli k užívání.

cena pro tento způsob využití činí: 3,25 Kč za 1 m<sup>2</sup> a rok plochy 63 946 m<sup>2</sup>,

- d) zastavená těžba, jsou to plochy s přerušenou nebo zastavenou těžební činností na základě rozhodnutí místně příslušného obvodního báňského úřadu dle zákona č. 61/1988 Sb. o hornické činnosti, výbušninách a o státní báňské správě, v platném znění:

provozovny nebo jejich části, na které je vypracován a schválen plán zajištění nebo plán likvidace a není na nich prováděna žádná činnost, kromě činnosti související se zajišťovacími a likvidačními pracemi dle plánu zajištění a likvidace schváleného odpovědnými orgány státní správy,

cena pro tento způsob využití činí: 2,17 Kč za 1 m<sup>2</sup> a rok.

2. Celkové roční pachtovné za předmět pachtu uvedený v příloze č. 1 této Smlouvy tak činí 1 196 759,- Kč bez DPH,

(slovy: jeden milion, jedna stovka, devadesát šest tisíc, sedm set, padesát devět korun českých).

Takto ujednané pachtovné bylo stanoveno dohodou. Výměry ploch dle skutečného způsobu využití jsou obsaženy v příloze č. 1 této smlouvy společně s grafickým znázorněním propachtovávaných ploch v mapě pozemků dotčených hornickou činností na podkladu katastrální mapy se stavem 05/2014, která je nedílnou přílohou č. 2 této smlouvy. Pokud dojde v průběhu kalendářního roku ke změně způsobu využití propachtovávaných ploch dle čl. IV. odst. 8. této smlouvy, bude výše pachtovného upravena tak, aby odpovídala skutečnému způsobu využití předmětných pozemků v daném roce.

3. Pachtovné dle předchozího odstavce tohoto článku je bez daně z přidané hodnoty. K takto ujednanému pachtovnému bude tedy připočtena daň z přidané hodnoty ve výši stanovené platnými a účinnými předpisy o dani z přidané hodnoty pro dané období.
4. Propachtovatel bude pachtovné fakturovat 2 x ročně, a to vždy k 30.6. a k 15.12. běžného roku a toto datum je zároveň datem uskutečnění zdanitelného plnění. Lhůta splatnosti faktury - daňového dokladu činí 30. kalendářních dnů ode dne jejího vystavení. Dnem úhrady se rozumí den připsání částky ve prospěch účtu propachtovatele. Úhrada pachtovného bude prováděna ve prospěch účtu organizační jednotky propachtovatele uvedeného v záhlaví této Smlouvy. V případě ukončení pachtovního vztahu založeného touto smlouvou v průběhu roku bude poměrně upravena výše pachtovného.
5. Faktura - daňový doklad je řádně vystavena, pokud splňuje veškeré náležitosti daňového a účetního dokladu podle příslušných právních předpisů a další náležitosti dle této Smlouvy, pokud byly smluvními stranami ujednané. V případě, že faktura - daňový doklad, nebyla vystavena řádně, je smluvní strana, které je faktura - daňový doklad určena, oprávněna fakturu - daňový doklad vrátit, a to ve lhůtě pěti pracovních dnů od jejího doručení s uvedením chybných či chybějících náležitostí. Pokud bude faktura - daňový doklad v uvedené lhůtě

- oprávněně vrácena, je smluvní strana, které byla faktura - daňový doklad vrácena, povinna řádně vystavit a doručit bezvadnou (opravenou či doplněnou) fakturu - daňový doklad, a to ve lhůtě pěti pracovních dnů od jejího vrácení. Nová lhůta splatnosti počíná běžet ode dne vystavení bezvadné (tj. opravené či doplněné) faktury - daňového dokladu.
6. Pachtýř bere na vědomí, že propachtovatel se rozhodl uplatnit na vztah založený touto Smlouvou, tj. pacht pozemku, daň z přidané hodnoty, a to ve smyslu ust. § 56 odst. 4., zákona č. 235/2004 Sb., o dani z přidané hodnoty, ve znění pozdějších předpisů.
  7. Pachtovné bude na každé další roky valorizováno vždy k 1.1. běžného roku podle skutečně dosažené míry inflace vyjádřené přírůstkem průměrného indexu spotřebitelských cen za 12 posledních měsíců kalendářního roku zveřejněného Českým statistickým úřadem. Pachtovné bude automaticky upravováno bez písemného oznámení pachtýři. K prvnímu zvýšení pachtovného o inflaci takto dojde s účinností od 1.1.2015.
  8. Pachtýř se zavazuje, že předloží Lesní správě Rychnov nad Kněžnou, jako organizační jednotce propachtovatele, vždy nejdéle do 15. 11. běžného kalendářního roku, ke kontrole stav skutečné výměry užívaných ploch dle způsobu využití předmětných pozemků k těžbě šterkopísku v písničku Světlá v DP Žďár nad Orlicí, a to formou aktualizované tabulky výpočtu výměr ploch pozemků dotčených hornickou činností za dané období odsouhlasené odpovědným zástupcem pachtýře společně se zákresem ročního posunu těžebních hran a zákresem ploch dle způsobu využití.
  9. Výměry ploch skutečného využití dle jednotlivých předmětných pozemků za příslušný kalendářní rok budou zakresleny oprávněnou osobou pachtýře do mapy (včetně souřadnic) na základě grafické dokumentace vedené pachtýřem dle vyhlášky Českého báňského úřadu č. 435/1992 Sb., o důlně měřičské dokumentaci při hornické činnosti a některých činnostech prováděných hornickým způsobem, ve znění pozdějších předpisů, která bude potvrzena odpovědnou osobou pachtýře, a na jejím základě bude po písemném odsouhlasení Lesní správou Rychnov nad Kněžnou, jako organizační jednotkou propachtovatele, proveden celkový propočet pachtovného za příslušný kalendářní rok.
  10. Odsouhlasená aktualizovaná tabulka vedoucím organizační jednotky propachtovatele s uvedením výměry dle skutečného způsobu využití předmětných pozemků se stane podkladem pro vystavení faktury - daňového dokladu organizační jednotkou propachtovatele, Lesní správou Rychnov nad Kněžnou, za pachtovné za daný kalendářní rok. Zároveň bude aktualizovaná tabulka, potvrzená oběma smluvními stranami, přílohou vystavené faktury - daňového dokladu. Aktualizace skutečného způsobu využití předmětu pachtu, provedená na základě výše uvedeného, bude zároveň považována za stanovení skutečného způsobu využití předmětných pozemků k 1.1. následujícího kalendářního roku.
  11. V případě, že pachtýř ve stanoveném termínu (to znamená k 15.11. běžného roku) a ani následně po předchozím upozornění propachtovatele nepředloží Lesní správě Rychnov nad Kněžnou, jako organizační jednotce propachtovatele ke kontrole stav skutečného využití předmětných pozemků, bude propachtovatelem fakturováno - vystaven účetní doklad za pachtovné předmětu pachtu uvedeného v příloze č. 1 této Smlouvy s využitím jako aktivní plochy, jak je uvedeno v čl. IV. odst. 1. a) této smlouvy.
  12. V případě, že dojde po dobu platnosti této pachtovní smlouvy ke změnám způsobu využití, k dohodě smluvních stran o změně ceny pachtu, změně celkové výměry propachtovávaných

ploch, nebo jiné změně mající vliv na sjednané podmínky v této pachtovní smlouvě, budou tyto změny řešeny písemným dodatkem k této pachtovní smlouvě.

13. V případě zastavení či přerušení hornické činnosti je pachtýř povinen tuto skutečnost neprodleně písemně ohlásit Lesní správě Rychnov nad Kněžnou, Na Sádkách 1177, 516 01 Rychnov n. Kn., jako organizační jednotce propachtovatele.

## V.

### Práva a povinnosti smluvních stran

1. Pachtýř je povinen s předmětem pachtu řádně hospodařit dle dohodnutého a příslušnými úřady povoleného účelu, užívat jej v souladu s ustanoveními této smlouvy a v záležitostech touto smlouvou neupravených v souladu s obecně platnými právními předpisy a na své náklady řádně udržovat na něm se nacházející předměty a zařízení, pokud se jedná o běžné záležitosti spojené s jeho využíváním.
2. Pachtýř se zavazuje neprovádět žádné úpravy na předmětu pachtu bez předchozího písemného souhlasu propachtovatele.
3. Pachtýř je povinen umožnit propachtovateli vstup na předmět pachtu za účelem zjištění jeho stavu a kontroly jeho užívání pachtýřem v souladu s touto smlouvou.
4. Pachtýř není oprávněn umístit na předmětu pachtu jakékoli stavby bez předchozího písemného souhlasu propachtovatele.
5. Propachtovatel je oprávněn kontrolovat, jak pachtýř plní povinnosti, které pro něj vyplývají z této Smlouvy.
6. Rozhodne-li příslušný orgán státní správy pravomocným rozhodnutím o uložení pokuty propachtovateli v souvislosti s porušením zákonných povinností, ke kterým došlo jednáním nebo opomenutím pachtýře dle této Smlouvy, je pachtýř povinen zaplatit propachtovateli částku ve výši uložené pokuty včetně případných dalších nákladů propachtovatele s tímto spojených, zejména pak nákladů řízení, a to vše do 5 pracovních dnů od doručení písemné výzvy propachtovatele k úhradě.
7. Pachtýř není oprávněn přenechat bez předchozího písemného souhlasu propachtovatele předmět pachtu nebo jeho část do užívání třetí osobě.
8. Pachtýř se zavazuje na vlastní náklady odstranit újmu, která na předmětu pachtu jeho činností nebo činností třetích osob vznikne, a to ve lhůtě 30 kalendářních dnů od doručení písemné výzvy propachtovatele k odstranění újmy.
9. Pachtýř se zavazuje neuskładňovat a nelikvidovat odpady vzniklé jeho činností nebo činností třetích osob na předmětu pachtu. Za likvidaci uskladněného odpadu na předmětu pachtu odpovídá výlučně pachtýř. Likvidaci provede pachtýř na vlastní náklady do 7 dnů od zjištění závadného stavu.
10. Pachtýř se zavazuje, že zabezpečí výkon hornické činnosti a činností souvisejících tak, aby nedocházelo k újmě na okolních lesních porostech na pozemcích, které nejsou součástí předmětu pachtu a nebyly dotčeny zájmy ochrany přírody.
11. Pachtýř se zavazuje platit propachtovateli pachtovné v souladu s touto Smlouvou, zejména řádně a včas.
12. Pachtýř nese plnou odpovědnost za veškerou újmu, která jím prováděnou činností nebo porušením jeho povinností založené touto smlouvou či právním předpisem vznikne propachtovateli či třetím osobám, a to i v případě, že by újma vznikla v důsledku činnosti pachtýřem najatých právnických či fyzických osob v souvislosti s prováděnou činností.

**VI.**  
**Ostatní ujednání**

Pachtýř se zavazuje nevydávat stanoviska či vyjádření třetím osobám k dotčení či omezení ve využívání předmětu pachtu nebo jeho části.

**VII.**  
**Sankční ujednání**

Pro případ prodlení s úhradou pachtovného se pachtýř zavazuje zaplatit propachtovateli smluvní pokutu ve výši 0,05% z dlužné částky za každý i započatý den prodlení. Právo propachtovatele na náhradu škody vzniklé z porušení smluvních povinností pachtýře či právo tuto Smlouvu vypovědět ve smyslu čl. III. této Smlouvy tím není dotčeno.

**VIII.**  
**Závěrečná ustanovení**


1. Pokud není v této Smlouvě ujednáno jinak, řídí se vztahy mezi smluvními stranami příslušnými obecně platnými právními předpisy, zejména pak občanským zákoníkem.
2. V případě změny identifikačních údajů smluvních stran se tyto zavazují vzájemně se o této skutečnosti bez zbytečného odkladu písemně informovat.
3. Tuto smlouvu lze měnit a doplňovat pouze písemnými vzestupně číslovanými dodatky podepsanými oprávněnými zástupci obou smluvních stran.
4. Tato smlouva nabývá platnosti dnem jejího podpisu oběma smluvními stranami, účinnosti dnem 1.8.2014.
5. Smluvní strany se dohodly, že za bezesmluvní užívání části pozemku p.č. 823/1 o výměře 9.998 m<sup>2</sup> v k.ú. Žďár nad Orlicí pro další postup těžby na pískovně Světlá před účinností této smlouvy, to znamená v období od 20.2.2014 do 31.7.2014 bude úhrada za bezdůvodné obohacení činit částku 24.051,- Kč bez DPH. Uvedená úhrada za užívání části pozemku bez právního důvodu byla vypočtena takto:  $((9.998 \text{ m}^2 \times 5,42,- \text{ Kč/m}^2/\text{rok}) : (365 \text{ dny})) \times (162 \text{ dnů})$ . Takto vypočtená úhrada bude uhrazena pachtýřem propachtovateli jednorázově na základě faktury – daňového dokladu, která bude vystavena Lesní správou Rychnov nad Kněžnou do 30 dnů po oboustranném podpisu této Smlouvy. Datum vystavení příslušné faktury – daňového dokladu je zároveň datem uskutečnění zdanitelného plnění. Lhůta splatnosti faktury – daňového dokladu je 30 kalendářních dnů od data jejího vystavení. Dnem úhrady je den připsání částky ve prospěch účtu LČR, s.p., Lesní správy Rychnov nad Kněžnou uvedeného v záhlaví této smlouvy.
6. Smluvní strany se dohodly, že ke dni účinnosti této Smlouvy se dohodou smluvních stran ruší stávající nájemní smlouva číslo 6414/2011 ze dne 25.2.2011 ve znění pozdějších dodatků č. 1 a č. 2, a nahrazuje se v plném rozsahu touto Smlouvou.
7. Tato Smlouva je vyhotovena ve čtyřech stejnopisech, z nichž po dvou vyhotoveních obdrží každá ze smluvních stran.
8. Smluvní strany prohlašují, že si tuto Smlouvu přečetly a na důkaz správnosti a souhlasu připojují prosty omylu své vlastnoruční podpisy.
9. Nedílnou součástí této Smlouvy jsou tyto přílohy:
  - Příloha č.: 1 Aktualizovaná tabulka výměr ploch pozemků dotčených hornickou činností v dobývacím prostoru Žďár nad Orlicí na rok 2014 spolu s fotokopiemi rozhodnutí o dočasném odnětí z pozemků určených k plnění funkcí lesa jak jsou v ní uvedena
  - Příloha č.: 2 Mapa pískovny Světlá se zákresem předmětu pachtu s rozdělením na plochy aktivní, neaktivní a rekultivované se stavem 05/2014

- Příloha č.: 3 Sdělení o zaevidování dobývacího prostoru Žďár nad Orlicí vydané Obvodním báňským úřadem v Trutnově pod zn.:3267/07/Ko/Lá dne 28.8.2007
- Příloha č.: 4 Rozhodnutí Obvodního báňského úřadu v Hradci Králové vydané pod zn. SBS 08898/2014/OBÚ-09/4 ze dne 20.6.2014 o povolení hornické činnosti, která spočívá v otvírce, přípravě a dobývání výhradního ložiska v dobývacím prostoru Žďár nad Orlicí


V Hradci Králové, dne 7. 8. 2014

v Mohy, dne 15. 8. 2014

Propachtovatel:



Pachtýř:



Pronajímatel : Lesy České republiky, s.p.  
Lesní správa Rychnov nad Kněžnou

**Pískovna Světlá**  
Přehled pozemků - rok 2014

Pachtýř: Čekomoravský šterk, a.s.  
Mokrá 359, 664 04 Mokrá  
IČO: 25502247

Císlo pachtovní smlouvy: 6442/2014

Provozovna : Světlá

katastrální území	číslo parcely část	druh pozemku	způsob využití *	výměra (m <sup>2</sup> )	sazba (Kč/m <sup>2</sup> )	pachtovné (Kč)	Poznámka rozhodnutí o odnětí PUPFL	platnost odnětí od - do	Poznámka
Žďár nad Orlicí	823/1	lesní pozemek	R	8 628	3,25	28 041	ŽP 3707/2009-11981/09-Ma	16.3.2011-31.12.2020	
Žďár nad Orlicí	823/1	lesní pozemek	N	588	5,42	3 187	ŽP 3705/2009-11978/09-Ma	1.6.2012 - 31.12.2020	
Žďár nad Orlicí	823/1	lesní pozemek	R	7 790	3,25	25 318	ŽP 3705/2009-11978/09-Ma	1.6.2012 - 31.12.2020	
Žďár nad Orlicí	745/2,744/21,825/1,824/1,823/1	lesní pozemek	R	6 039	3,25	19 627	ŽP 3704/2009-11977/09-Ma	1.6.2012 - 31.12.2020	
Žďár nad Orlicí	745/2,744/21,825/1,824/1,823/1	lesní pozemek	N	2 817	5,42	15 268	ŽP 3704/2009-11977/09-Ma	1.6.2012 - 31.12.2020	
Žďár nad Orlicí	745/2,744/21,825/1,824/1	lesní pozemek	N	287	5,42	1 556	ŽP3703/2009-11975/09-Ma	1.6.2012 - 31.12.2020	
Žďár nad Orlicí	745/2,744/21,825/1,824/1	lesní pozemek	R	7 875	3,25	25 594	ŽP3703/2009-11975/09-Ma	1.6.2012 - 31.12.2020	
Žďár nad Orlicí	823/1	lesní pozemek	R	8 656	3,25	28 132	ŽP 3696/2009-11967/09-Ma	1.1.2009 - 31.12.2020	
Žďár nad Orlicí	823/1	lesní pozemek	N	142	5,42	770	ŽP 3696/2009-11967/09-Ma	1.1.2009 - 31.12.2020	
Žďár nad Orlicí	823/1,830,831	lesní pozemek	A	3 101	54,17	167 981	ŽP 8443/2010-30078/10-Ma	1.1.2011 - 31.12.2020	odn.2011
Žďár nad Orlicí	823/1,830,831	lesní pozemek	R	2 546	3,25	8 275	ŽP 8443/2010-30078/10-Ma	1.1.2011 - 31.12.2020	odn.2011
Žďár nad Orlicí	823/1,830,831	lesní pozemek	N	4 351	5,42	23 582	ŽP 8443/2010-30078/10-Ma	1.1.2011 - 31.12.2020	odn.2011
Žďár nad Orlicí	823/1	lesní pozemek	N	8 585	5,42	46 531	ŽP 8544/2011-541/12-Ma	1.1.2012 - 31.12.2020	odn.2012
Žďár nad Orlicí	823/1	lesní pozemek	A	1 414	54,17	76 596	ŽP 8544/2011-541/12-Ma	1.1.2012 - 31.12.2020	odn.2012
Žďár nad Orlicí	823/1	lesní pozemek	N	6 817	5,42	36 948	ŽP 3692/2009-11128/09-Ma	1.2.2008 - 31.12.2020	
Žďár nad Orlicí	823/1	lesní pozemek	R	2 907	3,25	9 448	ŽP 3692/2009-11128/09-Ma	1.2.2008 - 31.12.2020	
Žďár nad Orlicí	823/1	lesní pozemek	N	2 949	5,42	15 984	ŽP 3700/2009-11972/09-Ma	1.1.2009 - 31.12.2020	
Žďár nad Orlicí	823/1	lesní pozemek	R	3 533	3,25	11 482	ŽP 3700/2009-11972/09-Ma	1.1.2009 - 31.12.2020	
Žďár nad Orlicí	816,820/3,823/1	lesní pozemek	N	1 590	5,42	8 618	ŽP 3699/2009-11970/09-Ma	1.1.2009 - 31.12.2020	
Žďár nad Orlicí	816,820/3,823/1	lesní pozemek	R	1 646	3,25	5 350	ŽP 3699/2009-11970/09-Ma	1.1.2009 - 31.12.2020	
Žďár nad Orlicí	816,820/3,823/1	lesní pozemek	N	9 494	5,42	51 457	ŽP 3708/2009-11981/09-Ma	1.2.2011-31.12.2020	
Žďár nad Orlicí	816,820/3,823/1	lesní pozemek	A	192	54,17	10 401	ŽP 3708/2009-11981/09-Ma	1.2.2011-31.12.2020	
Žďár nad Orlicí	823/1	lesní pozemek	N	2 793	5,42	15 138	ŽP 3698/2009-11969/09-Ma	1.1.2009 - 31.12.2020	
Žďár nad Orlicí	823/1	lesní pozemek	R	2 127	3,25	6 913	ŽP 3698/2009-11969/09-Ma	1.1.2009 - 31.12.2020	
Žďár nad Orlicí	823/1	lesní pozemek	N	9 646	5,42	52 281	ŽP 3706/2009-11979/09-Ma	1.1.2012 - 31.12.2020	
Žďár nad Orlicí	823/1	lesní pozemek	R	16	3,25	52	ŽP 3706/2009-11979/09-Ma	1.1.2012 - 31.12.2020	
Žďár nad Orlicí	766/2	lesní pozemek	N	4 573	5,42	24 786	ŽP 3697/2009-11968/09-Ma	1.1.2009 - 31.12.2020	
Žďár nad Orlicí	766/2	lesní pozemek	R	904	3,25	2 938	ŽP 3697/2009-11968/09-Ma	1.1.2009 - 31.12.2020	
Žďár nad Orlicí	823/1	lesní pozemek	A	1 710	54,17	92 631	ŽP 3702/2009-11974/09-Ma	1.12.2012 - 31.12.2020	
Žďár nad Orlicí	823/1	lesní pozemek	N	8 040	5,42	43 577	ŽP 3702/2009-11974/09-Ma	1.12.2012 - 31.12.2020	
Žďár nad Orlicí	823/1	lesní pozemek	N	2 293	5,42	12 428	ŽP 3701/2009-11973/09-Ma	1.1.2013 - 31.12.2020	
Žďár nad Orlicí	823/1	lesní pozemek	R	4 180	3,25	13 585	ŽP 3701/2009-11973/09-Ma	1.1.2013 - 31.12.2020	
Žďár nad Orlicí	823/1	lesní pozemek	A	4 036	54,17	218 630	ŽP 168/2009-26846/08-Ma	1.1.2009 - 31.12.2023	
Žďár nad Orlicí	823/1	lesní pozemek	N	5 939	5,42	32 189	ŽP 168/2009-26846/08-Ma	1.1.2009 - 31.12.2023	
Žďár nad orlicí	823/1	lesní pozemek	R	7 099	3,25	23 072	ŽP 519/2010-1486/10/Ma	1.1.2010 - 31.12.2020	
Žďár nad orlicí	823/1	lesní pozemek	N	2 893	5,42	15 680	ŽP 519/2010-1486/10/Ma	1.1.2010 - 31.12.2020	
Žďár nad Orlicí	* 823/1	lesní pozemek	N	9 998	5,42	22 715	SÚŽP 201/2014-193/14-vm	20.2.2014 - 31.12.2020	odn. 2014
<b>C e l k e m</b>				<b>158 194</b>		<b>1 196 759</b>			

A - aktivní plochy  
N - neaktivní plochy  
R - rekultivované plochy


Rekapitulace:	m <sup>2</sup>	sazba	za dny	Kč
aktivní plochy	10 453	54,17	365	566 239
neaktivní plochy	73 797	5,42	365	399 980
<b>*neaktivní plocha</b>	<b>9 998</b>	<b>5,42</b>	<b>153</b>	<b>22 715</b>
rekultivované plochy	63 946	3,25	365	207 825
<b>Záloha pachtovné 2014</b>	<b>158 194</b>			<b>1 196 759</b>
Již zapláceno				0
<b>Zbývá doplatit:</b>				<b>1 196 759</b>

\* fakturace za užívání plochy 9 998 m<sup>2</sup> x 5,42 Kč/m<sup>2</sup>/365 dnů x 153 dnů = 22 715,- Kč  
(za období od 1.8.2014 do 31.12.2014)

ČESKOMORAVSKÝ ŠTERK, a.s.  
Mokrá 359, PSČ 664 04 -8-  
IČ: 25502247

Dne:  
Za propachtovatele:

*7. 8. 2014*  
[Redacted signature]



Kontrola v m <sup>2</sup>		
výměra odnětí	plocha VB	propacht
9171	543	8628
8378	0	8378
		0
9330	474	8856
		0
8162	0	8162
		0
8798		8798
		0
9998		9998
		0
		0
9999		9999
		0
9724		9724
		0
7338	856	6482
		0
3236		3236
		0
9686		9686
		0
4920	0	4920
		0
9980	318	9662
		0
5477		5477
		0
9750		9750
		0
6473		6473
		0
9975		9975
		0
9992		9992
		0
9998		9998
<b>160385</b>	<b>2191</b>	<b>158194</b>



f - faktor ekologické váhy lesa

**Poplatek pro rok 2011 (9 měsíců) činí:**

OLP za 1 ha =  $6,3 \times 693 \times 1,4 = 6.112,-$  Kč

OLP =  $6\ 112 \times 0,9171 \times 9/12 = 4.204,-$  Kč

**Poplatek pro roky 2012 – 2020 činí:**

OLP za 1 ha =  $6,3 \times 693 \times 1,4 = 6.112,-$  Kč

OLP =  $6\ 112 \times 0,9171 = 5.605,-$  Kč/rok

Poplatek uhradí Českomoravský šterk, a.s., Mokrá 359, 664 04 (IČO 25502247), každoročně v letech dočasného vynětí pozemků v termínu do konce kalendářního roku na účet

KS = 1148

VS = IČO

V souladu s ustanovením § 17 odst. 4 lesního zákona připadá z poplatku 40 % Obci Žďár nad Orlicí, která je může použít jen pro zlepšení životního prostředí, a 60 % Státnímu fondu životního prostředí ČR.

#### **Odůvodnění:**

Městský úřad Kostelec nad Orlicí, odbor ŽP, jako věcně a místně příslušný orgán státní správy, obdržel dne 27.5.2009 žádost firmy Českomoravský šterk, a.s., Mokrá 359, 664 04, o dočasné odnětí části výše uvedeného lesního pozemku.

Dnem doručení žádosti správnímu orgánu bylo ve věci zahájeno řízení. Žádost byla doložena všemi potřebnými podklady a doklady dle platných předpisů. Správce pozemků vydal dne 20.3.2009 s odnětím písemný souhlas. Jedná se o prodloužení dočasného odnětí (původní rozhodnutí č.j. ŽP 2739/06-7039/06-Ma do 15.3. 2011), pozemky plní funkci manipulační plochy. Tuto část pozemku zatím nelze rekultivovat. Z těchto důvodů bylo žádosti vyhověno a dočasné odnětí pozemku povoleno. Současně byl dle § 17 lesního zákona a přílohy lesního zákona stanoven poplatek za toto odnětí. Doba platnosti jednotlivých rozhodnutí o odnětí byla pro větší přehlednost ujednocena do 31.12.2020. Při stanovení tohoto data byla zohledněna doba platnosti schváleného POPD do roku 2015. Do této doby může na pozemcích probíhat těžba. K tomu bylo připočteno 5 let na technickou a biologickou rekultivaci a zalesnění rekultivovaných ploch. Prodloužení doby platnosti tohoto rozhodnutí bude možné pouze na základě nového POPD.

Rozhodnutím nejsou dotčeny povinnosti žadatele nahradit vlastníkově lesních pozemků vzniklou újmu.

Dle § 10 písm. d) zák. č. 344/92 Sb., o katastru nemovitostí České republiky, je vlastník pozemku povinen ohlásit katastrálnímu úřadu změny údajů z katastru týkající se jejich nemovitostí, a to do 30 dnů ode dne jejich vzniku a předložit listinu (toto rozhodnutí, geometrický plán a pod.), která změnu dokládá.

**Poučení o odvolání:**

Proti tomuto rozhodnutí může účastník řízení podat podle ustanovení § 81 a 83 správního řádu odvolání, ve kterém uvede v jakém rozsahu se rozhodnutí napadá a dále namítaný rozpor s právními předpisy nebo nesprávnost rozhodnutí nebo řízení, jež mu předcházelo, ve lhůtě do 15ti dnů ode dne jeho oznámení, ke Krajskému úřadu Královéhradeckého kraje se sídlem v Hradci Králové, podáním učiněným u Městského úřadu v Kostelci nad Orlicí, odboru životního prostředí.

Podané odvolání má, v souladu s ustanovením § 85 odst. 1 správního řádu, odkladný účinek. Odvolání jen proti odůvodnění je nepřipustné.



**Rozdělovník**

**Účastníci řízení**


Českomoravský štěrk, a.s., 664 04 Mokrá 359  
LČR LS Rychnov nad Kněžnou

**Na vědomí** (po nabytí právní moci)

OÚ Žďár nad Orlicí  
Celní úřad Náchod



Vypraveno dne: 15.7.2009





DEX 621 2009

10/14

# Městský úřad Kostelec nad Orlicí

odbor životního prostředí


Palackého náměstí 38, 517 41 Kostelec nad Orlicí

Číslo jednací:

Vyřizuje:

Telefon:

E-mail:



dle rozdělovníku

Kostelec nad Orlicí

1.7.2009

Lesy České republiky s.p. se sídlem Ptenyčlova 1106, 501 03 Hradec Králové Lesní správa Pycňov n. Kn.	
Datum: 17.07.2009	IPIC: 910/2009
Jednot:	
Množst:	

Dočasné odnětí pozemků určených k plnění funkcí les



## ROZHODNUTÍ

Městský úřad Kostelec nad Orlicí, odbor životního prostředí, jako věcně příslušný orgán státní správy lesů podle § 48 odst. 1 písm. f) zákona č. 289/1995 Sb., o lesích a o změně a doplnění některých zákonů, ve znění pozdějších předpisů (lesní zákon), a jako místně příslušný úřad podle § 11 zákona č. 500/2004 Sb., správní řád, ve znění pozdějších předpisů (dále jen správní řád), **povoluje** dle § 13 odst. 1 a § 15 odst. 1 lesního zákona firmě

Českomoravský štěrk, a.s.  
664 04 Mokrý 359  
IČO 25502247

### dočasné odnětí

pozemků určených k plnění funkcí lesa, a to následujících pozemků:

Katastrální území	p. p. č.	Výměra (m <sup>2</sup> )	termín odnětí
Žďár nad Orlicí	823/1 část	8 378	od 1.6.2012 do 31.12.2020

Současně MěÚ Kostelec nad Orlicí, odbor životního prostředí, jako věcně a místně příslušný úřad, **stanovuje** dle § 17 odst. 1 lesního zákona, **poplatek za dočasné odnětí**. Výše poplatku činí (dle přílohy lesního zákona):

OLP za 1 ha = PP x CD x f

OLP – poplatek za odnětí pozemků

PP - průměrná roční potenciální produkce lesů v ČR v m<sup>3</sup>/ha

CD - průměrná cena dřeva na odvozním místě v Kč/m<sup>3</sup>

f - faktor ekologické váhy lesa



**Poplatek pro rok 2012 (7 měsíců) činí:**

OLP za 1 ha = 6,3 x 693 x 1,4 = 6.112,- Kč

OLP = 6 112 x 0, 8378 x 7/12 = **2.987,- Kč/rok**

**Poplatek pro roky 2013 – 2020 činí:**

OLP za 1 ha = 6,3 x 693 x 1,4 = 6.112,- Kč

OLP = 6 112 x 0, 8378 = **5.121,- Kč/rok**

Poplatek uhradí Českomoravský štěrk, a.s., Mokrá 359, 664 04 (IČO 25502247), každoročně v letech dočasného vynětí pozemků v termínu do konce kalendářního roku na účet

KS = 1148

VS = IČO

V souladu s ustanovením § 17 odst. 4 lesního zákona připadá z poplatku 40 % Obci Žďár nad Orlicí, která je může použít jen pro zlepšení životního prostředí, a 60 % Státnímu fondu životního prostředí ČR.

**Odůvodnění:**

Městský úřad Kostelec nad Orlicí, odbor ŽP, jako věcně a místně příslušný orgán státní správy, obdržel dne 27.5.2009 žádost firmy Českomoravský štěrk, a.s., Mokrá 359, 664 04, o dočasné odnětí části výše uvedeného lesního pozemku.

Dnem doručení žádosti správnímu orgánu bylo ve věci zahájeno řízení. Žádost byla doložena všemi potřebnými podklady a doklady dle platných předpisů. Správce pozemků vydal dne 20.3.2009 s odnětím písemný souhlas. Jedná se o prodloužení dočasného odnětí (původní rozhodnutí č.j. ŽP 6496/07-16710/07-Ma do 31.5.2012), pozemky plní funkci svahu mezi komunikacemi. Tuto část pozemku zatím nelze rekultivovat. Z těchto důvodů bylo žádosti vyhověno a dočasné odnětí pozemku povoleno. Současně byl dle § 17 lesního zákona a přílohy lesního zákona stanoven poplatek za toto odnětí. Doba platnosti jednotlivých rozhodnutí o odnětí byla pro větší přehlednost ujednocena do 31.12.2020. Při stanovení tohoto data byla zohledněna doba platnosti schváleného POPD do roku 2015. Do této doby může na pozemcích probíhat těžba. K tomu bylo připočteno 5 let na technickou a biologickou rekultivaci a zalesnění rekultivovaných ploch. Prodloužení doby platnosti tohoto rozhodnutí bude možné pouze na základě nového POPD.

Rozhodnutím nejsou dotčeny povinnosti žadatele nahradit vlastníkově lesních pozemků vzniklou újmu.

Dle § 10 písm. d) zák. č. 344/92 Sb., o katastru nemovitostí České republiky, je vlastník pozemku povinen ohlásit katastrálnímu úřadu změny údajů z katastru týkající se jejich nemovitostí, a to do 30 dnů ode dne jejich vzniku a předložit listinu (toto rozhodnutí, geometrický plán a pod.), která změnu dokládá.

**Poučení o odvolání:**

Proti tomuto rozhodnutí může účastník řízení podat podle ustanovení § 81 a 83 správního řádu odvolání, ve kterém uvede v jakém rozsahu se rozhodnutí napadá a dále namítaný rozpor s právními předpisy nebo nesprávnost rozhodnutí nebo řízení, jež mu předcházelo, ve lhůtě do 15ti dnů ode dne jeho oznámení, ke Krajskému úřadu Královéhradeckého kraje se sídlem v Hradci Králové, podáním učiněným u Městského úřadu v Kostelci nad Orlicí, odboru životního prostředí.

Podané odvolání má, v souladu s ustanovením § 85 odst. 1 správního řádu, odkladný účinek. Odvolání jen proti odůvodnění je nepřipustné.



**Rozdělovník**

**Účastníci řízení**

Českomoravský šterk, a.s., 664 04 Mokrá 359  
LČR LS Rychnov nad Kněžnou

Na vědomí (po nabytí právní moci)

OÚ Žďár nad Orlicí  
Celní úřad Náchod



?

Vypraveno dne: 15.7.2009





# Městský úřad Kostelec nad Orlicí

odbor životního prostředí

Palackého náměstí 38, 517 41 Kostelec nad Orlicí

ZEK 61/2009

CO



17/07/09

Číslo jednací  
Vyřizuje:  
Telefon:  
E-mail:




dle rozdělovníku

Lesy České republiky s.p.  
se sídlem Přemyslova 1106, 301 38 Hrádec Králové  
Lesní správa Rychnov n. Kn.

Datum 17. 07. 2009 17. 07. 2009 9. 2. 2009

Jedinečné číslo  
Množství



Kostelec nad Orlicí  
1.7.2009

Dočasné odnětí pozemků určených k plnění funkce lesa

## ROZHODNUTÍ

Městský úřad Kostelec nad Orlicí, odbor životního prostředí, jako věcně příslušný orgán státní správy lesů podle § 48 odst. 1 písm. f) zákona č. 289/1995 Sb., o lesích a o změně a doplnění některých zákonů, ve znění pozdějších předpisů (lesní zákon), a jako místně příslušný úřad podle § 11 zákona č. 500/2004 Sb., správní řád, ve znění pozdějších předpisů (dále jen správní řád), **povoluje** dle § 13 odst. 1 a § 15 odst. 1 lesního zákona firmě

Českomoravský štěrk, a.s.  
664 04 Mokrý 359  
IČO 25502247

### dočasné odnětí

pozemků určených k plnění funkce lesa, a to následujících pozemků:

Katastrální území	p. p. č.	Výměra (m <sup>2</sup> )	termín odnětí
Žďár nad Orlicí	745/2 část	204	1.6.2012 - 31.12.2020
Žďár nad Orlicí	744/21 část	780	1.6.2012 - 31.12.2020
Žďár nad Orlicí	825/1 část	1 407	1.6.2012 - 31.12.2020
Žďár nad Orlicí	824/1 část	53	1.6.2012 - 31.12.2020
Žďár nad Orlicí	823/1 část	6 886	1.6.2012 - 31.12.2020

cel. 9930

Současně MěÚ Kostelec nad Orlicí, odbor životního prostředí, jako věcně a místně příslušný úřad, **stanovuje** dle § 17 odst. 1 lesního zákona, **poplatek za dočasné odnětí**. Výše poplatku činí (dle přílohy lesního zákona):



OLP za 1 ha = PP x CD x f

OLP – poplatek za odnětí pozemků

PP - průměrná roční potenciální produkce lesů v ČR v m<sup>3</sup>/ha

CD - průměrná cena dřeva na odvozním místě v Kč/m<sup>3</sup>

f - faktor ekologické váhy lesa

**Poplatek pro rok 2012 (7 měsíců) činí:**

OLP za 1 ha = 6,3 x 693 x 1,4 = 6.112,- Kč

OLP = 6 112 x 0, 9277 x 7/12 = 3.308,- Kč

**Poplatek pro roky 2013 – 2020 činí:**

OLP za 1 ha = 6,3 x 693 x 1,4 = 6.112,- Kč

OLP = 6 112 x 0, 9277 = 5.670,- Kč/rok

Poplatek uhradí Českomoravský štěrk, a.s., Mokrá 359, 664 04 (IČO 25502247), každoročně v letech dočasného vynětí pozemků v termínu do konce kalendářního roku na účet

KS = 1148

VS = IČO

V souladu s ustanovením § 17 odst. 4 lesního zákona připadá z poplatku 40 % Obci Žďár nad Orlicí, která je může použít jen pro zlepšení životního prostředí, a 60 % Státnímu fondu životního prostředí ČR.

**Odůvodnění:**

Městský úřad Kostelec nad Orlicí, odbor ŽP, jako věcně a místně příslušný orgán státní správy, obdržel dne 27.5.2009 žádost firmy Českomoravský štěrk, a.s., Mokrá 359, 664 04, o dočasné odnětí části výše uvedeného lesního pozemku.

Dnem doručení žádosti správnímu orgánu bylo ve věci zahájeno řízení. Žádost byla doložena všemi potřebnými podklady a doklady dle platných předpisů. Správce pozemků vydal dne 20.3.2009 s odnětím písemný souhlas. Jedná se o prodloužení dočasného odnětí (původní rozhodnutí č.j. ŽP 6497/07-16713/07-Ma do 31.5.2012), pozemky plní funkci provozní komunikace v těžebním prostoru. Tuto část pozemku zatím nelze rekultivovat. Z těchto důvodů bylo žádosti vyhověno a dočasné odnětí pozemku povoleno. Současně byl dle § 17 lesního zákona a přílohy lesního zákona stanoven poplatek za toto odnětí. Doba platnosti jednotlivých rozhodnutí o odnětí byla pro větší přehlednost ujednocena do 31.12.2020. Při stanovení tohoto data byla zohledněna doba platnosti schváleného POPD do roku 2015. Do této doby může na pozemcích probíhat těžba. K tomu bylo připočteno 5 let na technickou a biologickou rekultivaci a zalesnění rekultivovaných ploch. Prodloužení doby platnosti tohoto rozhodnutí bude možné pouze na základě nového POPD.

Rozhodnutím nejsou dotčeny povinnosti žadatele nahradit vlastníkově lesních pozemků vzniklou újmu.

Dle § 10 písm. d) zák. č. 344/92 Sb., o katastru nemovitostí České republiky, je vlastník pozemku povinen ohlásit katastrálnímu úřadu změny údajů z katastru týkající se jejich nemovitostí, a to do 30 dnů ode dne jejich vzniku a předložit listinu (toto rozhodnutí, geometrický plán a pod.), která změnu dokládá.

**Poučení o odvolání:**

Proti tomuto rozhodnutí může účastník řízení podat podle ustanovení § 81 a 83 správního řádu odvolání, ve kterém uvede v jakém rozsahu se rozhodnutí napadá a dále namítaný rozpor s právními předpisy nebo nesprávnost rozhodnutí nebo řízení, jež mu předcházelo, ve lhůtě do 15ti dnů ode dne jeho oznámení, ke Krajskému úřadu Královéhradeckého kraje se sídlem v Hradci Králové, podáním učiněným u Městského úřadu v Kostelci nad Orlicí, odboru životního prostředí.

Podané odvolání má, v souladu s ustanovením § 85 odst. 1 správního řádu, odkladný účinek. Odvolání jen proti odůvodnění je nepřijímatelné.



**Rozdělovník**

**Účastníci řízení**


Českomorávský štěrk, a.s., 664 04 Mokrý 359  
LČR LS Rychnov nad Kněžnou

**Na vědomí** (po nabytí právní moci)

OÚ Žďár nad Orlicí  
Celní úřad Náchod



Vypraveno dne: 15.7.2009





7E\* 60/2009 10. [redacted] 10/11/09

# Městský úřad Kostelec nad Orlicí

odbor životního prostředí  
Palackého náměstí 38, 517 41 Kostelec nad Orlicí

Číslo jednací: [redacted]

dle rozdělovníku

Vyřizuje: [redacted]

Telefon: [redacted]

E-mail: [redacted]

Kostelec nad Orlicí

1.7.2009

Lěsy České republiky s.p. se sídlem Přemyslova 1106, 501 05 Hradec Králové Lesní správa Pýchov a. Kn.	
Datum	1
Jedinec	[redacted]
Množství	[redacted]

Dočasné odnětí pozemků určených k plnění funkcí lesa

## ROZHODNUTÍ

Městský úřad Kostelec nad Orlicí, odbor životního prostředí, jako věcně příslušný orgán státní správy lesů podle § 48 odst. 1 písm. f) zákona č. 289/1995 Sb., o lesích a o změně a doplnění některých zákonů, ve znění pozdějších předpisů (lesní zákon), a jako místně příslušný úřad podle § 11 zákona č. 500/2004 Sb., správní řád, ve znění pozdějších předpisů (dále jen správní řád), **povoluje** dle § 13 odst. 1 a § 15 odst. 1 lesního zákona firmě

Českomoravský štěrka, a.s.

664 04 Mokrý 359

IČO 25502247

### dočasné odnětí

pozemků určených k plnění funkcí lesa, a to následujících pozemků:

Katastrální území	p. p. č.	Výměra (m <sup>2</sup> )	termín odnětí
Žďár nad Orlicí	745/2 část	866	1.6.2012 - 31.12.2020
Žďár nad Orlicí	744/21 část	2 071	1.6.2012 - 31.12.2020
Žďár nad Orlicí	825/1 část	5 100	1.6.2012 - 31.12.2020
Žďár nad Orlicí	824/1 část	125	1.6.2012 - 31.12.2020

*cel. 8462*  
Současně MěÚ Kostelec nad Orlicí, odbor životního prostředí, jako věcně a místně příslušný úřad, **stanovuje** dle § 17 odst. 1 lesního zákona, **poplatek za dočasné odnětí**. Výše poplatku činí (dle přílohy lesního zákona):

OLP za 1 ha = PP x CD x f

OLP – poplatek za odnětí pozemků

[redacted]

PP - průměrná roční potenciální produkce lesů v ČR v m<sup>3</sup>/ha

CD - průměrná cena dřeva na odvozním místě v Kč/m<sup>3</sup>

f - faktor ekologické váhy lesa

**Poplatek pro rok 2012 (7 měsíců) činí:**

OLP za 1 ha = 6,3 x 693 x 1,4 = 6.112,- Kč

OLP = 6 112 x 0, 8037 x 7/12 = 2.865,- Kč

**Poplatek pro roky 2013 – 2020 činí:**

OLP za 1 ha = 6,3 x 693 x 1,4 = 6.112,- Kč

OLP = 6 112 x 0, 8037 = 4.912,- Kč/rok

Poplatek uhradí Českomoravský šterk, a.s., Mokrá 359, 664 04 (IČO 25502247), každoročně v letech dočasného vynětí pozemků v termínu do konce kalendářního roku na účet

KS = 1148

VS = IČO

V souladu s ustanovením § 17 odst. 4 lesního zákona připadá z poplatku 40 % Obci Žďár nad Orlicí, která je může použít jen pro zlepšení životního prostředí, a 60 % Státnímu fondu životního prostředí ČR.

**Odůvodnění:**

Městský úřad Kostelec nad Orlicí, odbor ŽP, jako věcně a místně příslušný orgán státní správy, obdržel dne 27.5.2009 žádost firmy Českomoravský šterk, a.s., Mokrá 359, 664 04, o dočasné odnětí části výše uvedeného lesního pozemku.

Dnem doručení žádosti správnímu orgánu bylo ve věci zahájeno řízení. Žádost byla doložena všemi potřebnými podklady a doklady dle platných předpisů. Správce pozemků vydal dne 20.3.2009 s odnětím písemný souhlas. Jedná se o prodloužení dočasného odnětí (původní rozhodnutí č.j. ŽP 6498/07-16715/07-Ma do 31.5.2012), pozemek plní funkci svahu mezi komunikacemi. Tuto část pozemku zatím nelze rekultivovat. Z těchto důvodů bylo žádosti vyhověno a dočasné odnětí pozemku povoleno. Současně byl dle § 17 lesního zákona a přílohy lesního zákona stanoven poplatek za toto odnětí. Doba platnosti jednotlivých rozhodnutí o odnětí byla pro větší přehlednost ujednocena do 31.12.2020. Při stanovení tohoto data byla zohledněna doba platnosti schváleného POPD do roku 2015. Do této doby může na pozemcích probíhat těžba. K tomu bylo připočteno 5 let na technickou a biologickou rekultivaci a zalesnění rekultivovaných ploch. Prodloužení doby platnosti tohoto rozhodnutí bude možné pouze na základě nového POPD.

Rozhodnutím nejsou dotčeny povinnosti žadatele nahradit vlastníkově lesních pozemků vzniklou újmou.

Dle § 10 písm. d) zák. č. 344/92 Sb., o katastru nemovitostí České republiky, je vlastník pozemku povinen ohlásit katastrálnímu úřadu změny údajů z katastru týkající se jejich

nemovitostí, a to do 30 dnů ode dne jejich vzniku a předložit listinu (toto rozhodnutí, geometrický plán a pod.), která změnu dokládá.

**Poučení o odvolání:**

Proti tomuto rozhodnutí může účastník řízení podat podle ustanovení § 81 a 83 správního řádu odvolání, ve kterém uvede v jakém rozsahu se rozhodnutí napadá a dále namítaný rozpor s právními předpisy nebo nesprávnost rozhodnutí nebo řízení, jež mu předcházelo, ve lhůtě do 15ti dnů ode dne jeho oznámení, ke Krajskému úřadu Královéhradeckého kraje se sídlem v Hradci Králové, podáním učiněným u Městského úřadu v Kostelci nad Orlicí, odboru životního prostředí.

Podané odvolání má, v souladu s ustanovením § 85 odst. 1 správního řádu, odkladný účinek. Odvolání jen proti odůvodnění je nepřipustné.

**Rozdělovník**

**Účastníci řízení**

Českomoravský šterk, a.s., 664 04 Mokrý 359  
LČR LS Rychnov nad Kněžnou


Na vědomí (po nabytí právní moci)

OÚ Žďár nad Orlicí  
Celní úřad Náchod



Vypraveno dne: 15.7.2009

2



PEK 53/2009



10/5




# Městský úřad Kostelec nad Orlicí

odbor životního prostředí

Palackého náměstí 38, 517 41 Kostelec nad Orlicí

Číslo jednací:



a

dle rozdělovníku

Vyřizuje:

Telefon:

E-mail:

Kostelec nad Orlicí

1.7.2009

Lesy České republiky s.p. se sídlem Přemyslova 1706, 501 88 Hradec Králové Lesní správa Ryzmourov K.	
Datum 6007 20 22	PID 0127/0009
Jedinečné číslo jednací	
Množství 2	Průběh lesní 2 2007 06

Dočasné odnětí pozemků určených k plnění funkcí lesa

## ROZHODNUTÍ

Městský úřad Kostelec nad Orlicí, odbor životního prostředí, jako věcně příslušný orgán státní správy lesů podle § 48 odst. 1 písm. f) zákona č. 289/1995 Sb., o lesích a o změně a doplnění některých zákonů, ve znění pozdějších předpisů (lesní zákon), a jako místně příslušný úřad podle § 11 zákona č. 500/2004 Sb., správní řád, ve znění pozdějších předpisů (dále jen správní řád), **povoluje** dle § 13 odst. 1 a § 15 odst. 1 lesního zákona firmě

Českomoravský štěrk, a.s.

664 04 Mokrý 359

IČO 25502247

### dočasné odnětí

pozemků určených k plnění funkcí lesa, a to následujících pozemků:

Katastrální území	p. p. č.	Výměra (m <sup>2</sup> )	termín odnětí
Žďár nad Orlicí	823/1 část	8 798	od 1.1.2009 do 31.12.2020

Současně MěÚ Kostelec nad Orlicí, odbor životního prostředí, jako věcně a místně příslušný úřad, **stanovuje** dle § 17 odst. 1 lesního zákona, **poplatek za dočasné odnětí**. Výše poplatku činí (dle přílohy lesního zákona):

OLP za 1 ha = PP x CD x f

OLP – poplatek za odnětí pozemků

PP - průměrná roční potenciální produkce lesů v ČR v m<sup>3</sup>/ha

CD - průměrná cena dřeva na odvozním místě v Kč/m<sup>3</sup>

f - faktor ekologické váhy lesa



**Poplatek pro roky 2009 – 2020 činí:**

OLP za 1 ha =  $6,3 \times 693 \times 1,4 = 6.112,-$  Kč

OLP =  $6\ 112 \times 0,8798 = 5.377,-$  Kč/rok

Poplatek uhradí Českomoravský šterk, a.s., Mokrá 359, 664 04 (IČO 25502247), každoročně v letech dočasného vynětí pozemků v termínu do konce kalendářního roku na účet

KS = 1148

VS = IČO

V souladu s ustanovením § 17 odst. 4 lesního zákona připadá z poplatku 40 % Obci Žďár nad Orlicí, která je může použít jen pro zlepšení životního prostředí, a 60 % Státnímu fondu životního prostředí ČR.

**Odůvodnění:**

Městský úřad Kostelec nad Orlicí, odbor ŽP, jako věcně a místně příslušný orgán státní správy, obdržel dne 27.5.2009 žádost firmy Českomoravský šterk, a.s., Mokrá 359, 664 04, o dočasné odnětí části výše uvedeného lesního pozemku.

Dnem doručení žádosti správnímu orgánu bylo ve věci zahájeno řízení. Žádost byla doložena všemi potřebnými podklady a doklady dle platných předpisů. Správce pozemků vydal dne 20.3.2009 s odnětím písemný souhlas. Jedná se o prodloužení dočasného odnětí (původní rozhodnutí č.j. ŽP 11399/2007-22029/07-Ma), pozemek plní funkci manipulační plochy. Tuto část pozemku zatím nelze rekultivovat. Z těchto důvodů bylo žádosti vyhověno a dočasné odnětí pozemku povoleno. Současně byl dle § 17 lesního zákona a přílohy lesního zákona stanoven poplatek za toto odnětí. Doba platnosti jednotlivých rozhodnutí o odnětí byla pro větší přehlednost ujednocena do 31.12.2020. Při stanovení tohoto data byla zohledněna doba platnosti schváleného POPD do roku 2015. Do této doby může na pozemcích probíhat těžba. K tomu bylo připočteno 5 let na technickou a biologickou rekultivaci a zalesnění rekultivovaných ploch. Prodloužení doby platnosti tohoto rozhodnutí bude možné pouze na základě nového POPD.

Rozhodnutím nejsou dotčeny povinnosti žadatele nahradit vlastníkovu lesních pozemků vzniklou újmu.

Dle § 10 písm. d) zák. č. 344/92 Sb., o katastru nemovitostí České republiky, je vlastník pozemku povinen ohlásit katastrálnímu úřadu změny údajů z katastru týkající se jejich nemovitostí, a to do 30 dnů ode dne jejich vzniku a předložit listinu (toto rozhodnutí, geometrický plán a pod.), která změnu dokládá.

**Poučení o odvolání:**

Proti tomuto rozhodnutí může účastník řízení podat podle ustanovení § 81 a 83 správního řádu odvolání, ve kterém uvede v jakém rozsahu se rozhodnutí napadá a dále namítaný rozpor s právními předpisy nebo nesprávnost rozhodnutí nebo řízení, jež mu předcházelo, ve lhůtě

do 15ti dnů ode dne jeho oznámení, ke Krajskému úřadu Královéhradeckého kraje se sídlem v Hradci Králové, podáním učiněným u Městského úřadu v Kostelci nad Orlicí, odboru životního prostředí.

Podané odvolání má, v souladu s ustanovením § 85 odst. 1 správního řádu, odkladný účinek. Odvolání jen proti odůvodnění je nepřipustné.

**Rozdělovník**

**Účastníci řízení**


Českomoravský šterk, a.s., 664 04 Mokrý 359

LČR LS Rychnov nad Kněžnou

Na vědomí (po nabytí právní moci)

OÚ Žďár nad Orlicí

Celní úřad Náchod



Vypraveno dne: 15.7.2009






# Městský úřad Kostelec nad Orlicí

odbor životního prostředí  
Palackého náměstí 38, 517 41 Kostelec nad Orlicí

Číslo jednací:  
Vyřizuje:  
Telefon:  
E-mail:



dle rozdělovníku

Lesy České republiky s.p. se sídlem Přemyslova 1106 501 68 Hradec Králové Lesní správa Pouchov n. Kn	
Datum - 3. 01. 2011	PID 2/2011
Jedinečné číslo jednací	
Množství	Druh typ zásilky D2 032857/2011

Kostelec nad Orlicí  
29.12.2010

## Dočasné odnětí pozemků určených k plnění funkcí lesa

### ROZHODNUTÍ

Městský úřad Kostelec nad Orlicí, odbor životního prostředí, jako věcně příslušný orgán státní správy lesů podle § 48 odst. 1 písm. f) zákona č. 289/1995 Sb., o lesích a o změně a doplnění některých zákonů, ve znění pozdějších předpisů (lesní zákon), a jako místně příslušný úřad podle § 11 zákona č. 500/2004 Sb., správní řád, ve znění pozdějších předpisů (dále jen správní řád), **povoluje** dle § 13 odst. 1 a § 15 odst. 1 lesního zákona firmě

Českomoravský štěrk, a.s.  
664 04 Mokrá 359  
IČO 25502247

#### dočasné odnětí

pozemků určených k plnění funkcí lesa, a to následujících pozemků:


Katastrální území	p. p. č.	Výměra (m <sup>2</sup> )	termín odnětí
Žďár nad Orlicí	823/1 část	8 508	1.1.2011 – 31.12.2020
Žďár nad Orlicí	831 část	1 490	1.1.2011 – 31.12.2020

Současně MěÚ Kostelec nad Orlicí, odbor životního prostředí, jako věcně a místně příslušný úřad, **stanovuje** dle § 17 odst. 1 lesního zákona, **poplatek za dočasné odnětí**. Výše poplatku činí (dle přílohy lesního zákona):

OLP za 1 ha = PP x CD x f

OLP – poplatek za odnětí pozemků

PP - průměrná roční potenciální produkce lesů v ČR (6,3 m<sup>3</sup>/ha)



CD - průměrná cena dřeva na odvozním místě (pro rok 2010 = 535,- Kč/m<sup>3</sup>)  
f - faktor ekologické váhy lesa (les hospodářský f=1,4)

**Poplatek pro roky 2011 – 2020 činí:**

OLP za 1 ha = 6,3 x 535 x 1,4 = 4.718,7 Kč  
OLP = 4.718,7 x 0,9998 = 4717,7562 = **4.718,- Kč/rok**

Poplatek uhradí Českomoravský štěrk, a.s., Mokrá 359, 664 04 (IČO 25502247), každoročně v letech dočasného vynětí pozemků v termínu do konce kalendářního roku na účet

8758 - 27722601/0710                      KS = 1148                      VS = IČO

V souladu s ustanovením § 17 odst. 4 lesního zákona připadá z poplatku 40 % Obci Žďár nad Orlicí, která je může použít jen pro zlepšení životního prostředí, a 60 % Státnímu fondu životního prostředí ČR.

**Odůvodnění:**

Městský úřad Kostelec nad Orlicí, odbor ŽP, jako věcně a místně příslušný orgán státní správy, obdržel dne 22.12.2010 žádost firmy Českomoravský štěrk, a.s., Mokrá 359, 664 04, o dočasné odnětí výše uvedeného lesního pozemku.

Dnem doručení žádosti správnímu orgánu bylo ve věci zahájeno řízení. Žádost byla doložena všemi potřebnými podklady a doklady dle platných předpisů. Správce pozemků vydal dne 30.9.2010 s odnětím písemný souhlas. Jedná se o nově odlesňovaný pozemek, jehož zábor si vyžádal další postup těžby.

Z těchto důvodů bylo žádosti vyhověno a dočasné odnětí pozemků povoleno. Současně byl stanoven dle § 17 lesního zákona a přílohy lesního zákona poplatek za toto odnětí.

Rozhodnutím nejsou dotčeny povinnosti žadatele nahradit vlastníkovvi lesních pozemků vzniklou újmu.

Dle § 10 písm. d) zák. č. 344/92 Sb., o katastru nemovitostí České republiky, je vlastník pozemku povinen ohlásit katastrálnímu úřadu změny údajů z katastru týkající se jejich nemovitostí, a to do 30 dnů ode dne jejich vzniku a předložit listinu (toto rozhodnutí, geometrický plán a pod.), která změnu dokládá.

**Poučení o odvolání:**

Proti tomuto rozhodnutí může účastník řízení podat podle ustanovení § 81 a 83 správního řádu odvolání, ve kterém uvede v jakém rozsahu se rozhodnutí napadá a dále namítaný rozpor s právními předpisy nebo nesprávnost rozhodnutí nebo řízení, jež mu předcházelo, ve lhůtě do 15ti dnů ode dne jeho oznámení ke Krajskému úřadu v Žďáru nad Orlicí, který je příslušným orgánem pro odvolání.



v Hradci Králové, podáním učiněným u Městského úřadu v Kostelci nad Orlicí, odboru životního prostředí.

Podané odvolání má, v souladu s ustanovením § 85 odst. 1 správního řádu, odkladný účinek. Odvolání jen proti odůvodnění je nepřipustné.

**Rozdělovník**

**Účastníci řízení**

Českomoravský šterk, a.s., 664 04 Mokrý 359  
LČR LS Rychnov nad Kněžnou


**Na vědomí** (po nabytí právní moci)

OU Žďár nad Orlicí  
Celní úřad Náchod



ŽP

Vypraveno dne: 29.12.2010






# Městský úřad Kostelec nad Orlicí

odbor životního prostředí

Palackého náměstí 38, 517 41 Kostelec nad Orlicí


*10. 12. 2011  
M. K. 71/1630*

Číslo jednací:  
Vyřizuje:  
Telefon:  
E-mail:



dle rozdělovníku

*NPM 26/1/2012  
M. K. 71/1630*



Kostelec nad Orlicí  
9.1.2012

## Dočasné odnětí pozemků určených k plnění funkcí lesa

### ROZHODNUTÍ

Městský úřad Kostelec nad Orlicí, odbor životního prostředí, jako věcně příslušný orgán státní správy lesů podle § 48 odst. 1 písm. f) zákona č. 289/1995 Sb., o lesích a o změně a doplnění některých zákonů, ve znění pozdějších předpisů (lesní zákon), a jako místně příslušný úřad podle § 11 zákona č. 500/2004 Sb., správní řád, ve znění pozdějších předpisů (dále jen správní řád), **povoluje** dle § 13 odst. 1 a § 15 odst. 1 lesního zákona firmě

Českomoravský štěrk, a.s.  
664 04 Mokrá 359  
IČO 25502247

dočasné odnětí

*= K doč. o. Mokrá 12/644/18011*

pozemků určených k plnění funkcí lesa, a to následujícího pozemku:

*data pozemků byly odlišeny  
N T 9, 2012*

Katastrální území	p. p. č.	Výměra (m <sup>2</sup> )	termín odnětí
Žďár nad Orlicí	823/1 část	9 999	1.1.2012 – 31.12.2020

*pos. část  
10530,10*

Současně MěÚ Kostelec nad Orlicí, odbor životního prostředí, jako věcně a místně příslušný úřad, **stanovuje** dle § 17 odst. 1 lesního zákona, **poplatek za dočasné odnětí**. Výše poplatku činí (dle přílohy lesního zákona):

$$\text{OLP za 1 ha} = \text{PP} \times \text{CD} \times \text{f} = 6,3 \times 761 \times 1,4 = 6.712,02 \text{ Kč}$$

OLP – poplatek za odnětí pozemků

PP - průměrná roční potenciální produkce lesů v ČR v m<sup>3</sup>/ha



CD - průměrná cena dřeva na odvozním místě v Kč/m<sup>3</sup> (rok 2011)  
f - faktor ekologické váhy lesa (les hospodářský)

**Poplatek pro roky 2012 - 2020 činí:**

OLP = 6 712,02 x 0, 9999 = 6 711,3487 = 6 712,- Kč/rok

Poplatek uhradí Českomoravský štěrk, a.s., Mokrá 359, 664 04 (IČO 25502247), každoročně v letech dočasného vynětí pozemků v termínu do konce kalendářního roku na účet

KS = 1148

VS = IČO

V souladu s ustanovením § 17 odst. 4 lesního zákona připadá z poplatku 40 % Obci Žďár nad Orlicí, která je může použít jen pro zlepšení životního prostředí, a 60 % Státnímu fondu životního prostředí ČR.

**Odůvodnění:**

Městský úřad Kostelec nad Orlicí, odbor ŽP, jako věcně a místně příslušný orgán státní správy, obdržel dne 20.12.2011 žádost firmy Českomoravský štěrk, a.s., Mokrá 359, 664 04, o dočasné odnětí výše uvedeného lesního pozemku.

Dnem doručení žádosti správnímu orgánu bylo ve věci zahájeno řízení, o kterém byli účastníci řízení ve smyslu § 47 správního řádu uvědomeni dopisem ze dne 21.12.2011 a byla jim dána možnost seznámit se s podklady rozhodnutí. Dále jim byla dle § 36 odst. 3 správního řádu dána možnost se k těmto podkladům vyjádřit.

Žádost byla doložena všemi potřebnými podklady a doklady dle platných předpisů. Správce pozemků vydal dne 21.10.2011 s odnětím písemný souhlas. Jedná se o nově odlesňovaný pozemek, jehož zábor si vyžádal další postup těžby.

Z těchto důvodů bylo žádosti vyhověno a dočasné odnětí pozemků povoleno. Současně byl stanoven dle § 17 lesního zákona a přílohy lesního zákona poplatek za toto odnětí.

Rozhodnutím nejsou dotčeny povinnosti žadatele nahradit vlastníkově lesních pozemků vzniklou újmu.

**Poučení o odvolání:**

Proti tomuto rozhodnutí může účastník řízení podat podle ustanovení § 81 a 83 správního řádu odvolání, ve kterém uvede, v jakém rozsahu se rozhodnutí napadá a dále namítaný rozpor s právními předpisy nebo nesprávnost rozhodnutí nebo řízení, jež mu předcházelo, ve lhůtě do 15ti dnů ode dne jeho oznámení, ke Krajskému úřadu Královéhradeckého kraje se sídlem v Hradci Králové, podáním učiněným u Městského úřadu v Kostelci nad Orlicí, odboru životního prostředí.

Podané odvolání má, v souladu s ustanovením § 85 odst. 1 správního řádu, odkladný účinek. Odvolání jen proti odůvodnění je nepřípustné.

**Rozdělovník**



**Účastníci řízení**

Českomoravský štěrk, a.s., 664 04 Mokrá 359  
LČR LS Rychnov nad Kněžnou



**Na vědomí** (po nabytí právní moci)

OÚ Žďár nad Orlicí

Celní úřad Náchod



Vypraveno dne: 9.1.2012



PEK 50/2009 w. új. Brumdejs

10/1



# Městský úřad Kostelec nad Orlicí

odbor životního prostředí

Palackého náměstí 38, 517 41 Kostelec nad Orlicí

Číslo jednací: [redacted] a  
Vyřizuje:  
Telefon:  
E-mail:

dle rozdělovníku

Lesy České republiky a.p. se sídlem Přemyslova 105, 301 01 Nýředec Králové Lesní správa Pýchov a Kr.	
Datum	17. 07. 2009
Jednotlivé číslo jednací	929/2009
Množství	1
Držitel věci	28424

Kostelec nad Orlicí  
1.7.2009

## Dočasné odnětí pozemků určených k plnění funkcí lesa

### ROZHODNUTÍ

Městský úřad Kostelec nad Orlicí, odbor životního prostředí, jako věcně příslušný orgán státní správy lesů podle § 48 odst. 1 písm. f) zákona č. 289/1995 Sb., o lesích a o změně a doplnění některých zákonů, ve znění pozdějších předpisů (lesní zákon), a jako místně příslušný úřad podle § 11 zákona č. 500/2004 Sb., správní řád, ve znění pozdějších předpisů (dále jen správní řád), **povoluje** dle § 13 odst. 1 a § 15 odst. 1 lesního zákona firmě

Českomoravský šterk, a.s.  
664 04 Mokrý 359  
IČO 25502247

#### dočasné odnětí

pozemků určených k plnění funkcí lesa, a to následujících pozemků:

Katastrální území	p. p. č.	Výměra (m <sup>2</sup> )	termín odnětí
Žďár nad Orlicí	823/1 část	9724	od 1.2.2008 do 31.12.2020

Současně MěÚ Kostelec nad Orlicí, odbor životního prostředí, jako věcně a místně příslušný úřad, **stanovuje** dle § 17 odst. 1 lesního zákona, **poplatek za dočasné odnětí**. Výše poplatku činí (dle přílohy lesního zákona):

$$OLP \text{ za } 1 \text{ ha} = PP \times CD \times f$$

OLP – poplatek za odnětí pozemků

PP - průměrná roční potenciální produkce lesů v ČR v m<sup>3</sup>/ha

CD - průměrná cena dřeva na odvozním místě v Kč/m<sup>3</sup>

f - faktor ekologické váhy lesa



**Poplatek pro rok 2008 (11 měsíců) činí:**

OLP za 1 ha =  $6,3 \times 926 \times 1,4 = 8.167,-$  Kč

OLP =  $8\ 167 \times 0,9724 \times 11/12 = 7.280$  Kč

**Poplatek pro roky 2009 – 2020 činí:**

OLP za 1 ha =  $6,3 \times 693 \times 1,4 = 6.112,-$  Kč

OLP =  $6\ 112 \times 0,9724 = 5.943,-$  Kč/rok

Poplatek uhradí Českomoravský šterk, a.s., Mokrá 359, 664 04 (IČO 25502247), každoročně v letech dočasného vynětí pozemků v termínu do konce kalendářního roku na účet

KS = 1148

VS = IČO

V souladu s ustanovením § 17 odst. 4 lesního zákona připadá z poplatku 40 % Obci Žďár nad Orlicí, která je může použít jen pro zlepšení životního prostředí, a 60 % Státnímu fondu životního prostředí ČR.

**Odůvodnění:**

Městský úřad Kostelec nad Orlicí, odbor ŽP, jako věcně a místně příslušný orgán státní správy, obdržel dne 18.5.2009 žádost firmy Českomoravský šterk, a.s., Mokrá 359, 664 04, o dočasné odnětí části výše uvedeného lesního pozemku.

Dnem doručení žádosti správnímu orgánu bylo ve věci zahájeno řízení. Žádost byla doložena všemi potřebnými podklady a doklady dle platných předpisů. Správce pozemků vydal dne 20.3.2009 s odnětím písemný souhlas. Jedná se o prodloužení dočasného odnětí (původní rozhodnutí č.j. ŽP 1069/2004-Ma) na ochranném piliři příjezdové komunikace a v části těžebního prostoru, který zatím nelze rekultivovat. Z těchto důvodů bylo žádosti vyhověno a dočasné odnětí pozemku povoleno. Současně byl dle § 17 lesního zákona a přílohy lesního zákona stanoven poplatek za toto odnětí. Doba platnosti jednotlivých rozhodnutí o odnětí byla pro větší přehlednost ujednocena do 31.12. 2020. Při stanovení tohoto data byla zohledněna doba platnosti schváleného POPD do roku 2015. Do této doby může na pozemcích probíhat těžba. K tomu bylo připočteno 5 let na technickou a biologickou rekultivaci a zalesnění rekultivovaných ploch. Prodloužení doby platnosti tohoto rozhodnutí bude možné pouze na základě nového POPD.

Rozhodnutím nejsou dotčeny povinnosti žadatele nahradit vlastníkovu lesních pozemků vzniklou újmu.

Dle § 10 písm. d) zák. č. 344/92 Sb., o katastru nemovitostí České republiky, je vlastník pozemku povinen ohlásit katastrálnímu úřadu změny údajů z katastru týkající se jejich nemovitostí, a to do 30 dnů ode dne jejich vzniku a předložit listinu (toto rozhodnutí, geometrický plán a pod.), která změnu dokládá.

**Poučení o odvolání:**

Proti tomuto rozhodnutí může účastník řízení podat podle ustanovení § 81 a 83 správního řádu odvolání, ve kterém uvede v jakém rozsahu se rozhodnutí napadá a dále namítaný rozpor s právními předpisy nebo nesprávnost rozhodnutí nebo řízení, jež mu předcházelo, ve lhůtě do 15ti dnů ode dne jeho oznámení, ke Krajskému úřadu Královéhradeckého kraje se sídlem v Hradci Králové, podáním učiněným u Městského úřadu v Kostelci nad Orlicí, odboru životního prostředí.

Podané odvolání má, v souladu s ustanovením § 85 odst. 1 správního řádu, odkladný účinek. Odvolání jen proti odůvodnění je nepřipustné.


**Rozdělovník**

**Účastníci řízení**


Českomoravský šterk, a.s., 664 04 Mokrá 359  
LČR LS Rychnov nad Kněžnou

**Na vědomí (po nabytí právní moci)**

OÚ Žďár nad Orlicí  
Celní úřad Náchod



Vypraveno dne: 15.7.2009





# Městský úřad Kostelec nad Orlicí

odbor životního prostředí


Palackého náměstí 38, 517 41 Kostelec nad Orlicí

PEK 57/2009

Co. úř. Průdulejs

10/9

Číslo jednací:  
Vyřizuje:  
Telefon:  
E-mail:



a

dle rozdělovníku

Kostelec nad Orlicí  
1.7.2009

Lesy Česká republiky s.r.l. se sídlem Přemyslova 1106 201 07 Kostelec Králové Lesní správa Puchov a. s.	
Datum:	9/8/2009
Dočasně odněti do:	17.07.2009
Množství:	1, 2 5108

## Dočasné odnětí pozemků určených k plnění funkcí lesa

### ROZHODNUTÍ

Městský úřad Kostelec nad Orlicí, odbor životního prostředí, jako věcně příslušný orgán státní správy lesů podle § 48 odst. 1 písm. f) zákona č. 289/1995 Sb., o lesích a o změně a doplnění některých zákonů, ve znění pozdějších předpisů (lesní zákon), a jako místně příslušný úřad podle § 11 zákona č. 500/2004 Sb., správní řád, ve znění pozdějších předpisů (dále jen správní řád), **povoluje** dle § 13 odst. 1 a § 15 odst. 1 lesního zákona firmě

Českomoravský štěrk, a.s.  
664 04 Mokrý 359  
IČO 25502247

#### dočasné odnětí

pozemků určených k plnění funkcí lesa, a to následujících pozemků:

Katastrální území	p. p. č.	Výměra (m <sup>2</sup> )	termín odnětí
Žďár nad Orlicí	823/1 část	7 338	od 1.1.2009 do 31.12.2020

Současně MěÚ Kostelec nad Orlicí, odbor životního prostředí, jako věcně a místně příslušný úřad, **stanovuje** dle § 17 odst. 1 lesního zákona, **poplatek za dočasné odnětí**. Výše poplatku činí (dle přílohy lesního zákona):

$$OLP \text{ za } 1 \text{ ha} = PP \times CD \times f$$

OLP – poplatek za odnětí pozemků

PP - průměrná roční potenciální produkce lesů v ČR v m<sup>3</sup>/ha

CD - průměrná cena dřeva na odvozním místě v Kč/m<sup>3</sup>

f - faktor ekologické váhy lesa



**Poplatek pro roky 2009 – 2020 činí:**

OLP za 1 ha =  $6,3 \times 693 \times 1,4 = 6.112,-$  Kč

OLP =  $6.112 \times 0,7338 = 4.485,-$  Kč/rok

Poplatek uhradí Českomoravský štěrk, a.s., Mokrá 359, 664 04 (IČO 25502247), každoročně v letech dočasného vynětí pozemků v termínu do konce kalendářního roku na účet

KS = 1148

VS = IČO

V souladu s ustanovením § 17 odst. 4 lesního zákona připadá z poplatku 40 % Obci Žďár nad Orlicí, která je může použít jen pro zlepšení životního prostředí, a 60 % Státnímu fondu životního prostředí ČR.

**Odůvodnění:**

Městský úřad Kostelec nad Orlicí, odbor ŽP, jako věcně a místně příslušný orgán státní správy, obdržel dne 27.5.2009 žádost firmy Českomoravský štěrk, a.s., Mokrá 359, 664 04, o dočasné odnětí části výše uvedeného lesního pozemku.

Dnem doručení žádosti správnímu orgánu bylo ve věci zahájeno řízení. Žádost byla doložena všemi potřebnými podklady a doklady dle platných předpisů. Správce pozemků vydal dne 20.3.2009 s odnětím písemný souhlas. Jedná se o prodloužení dočasného odnětí (původní rozhodnutí č.j. ŽP 6075/2004-Ma), pozemek plní funkci manipulační plochy. Tuto část pozemku zatím nelze rekultivovat. Z těchto důvodů bylo žádosti vyhověno a dočasné odnětí pozemku povoleno. Současně byl dle § 17 lesního zákona a přílohy lesního zákona stanoven poplatek za toto odnětí. Doba platnosti jednotlivých rozhodnutí o odnětí byla pro větší přehlednost ujednocena do 31.12.2020. Při stanovení tohoto data byla zohledněna doba platnosti schváleného POPD do roku 2015. Do této doby může na pozemcích probíhat těžba. K tomu bylo připočteno 5 let na technickou a biologickou rekultivaci a zalesnění rekultivovaných ploch. Prodloužení doby platnosti tohoto rozhodnutí bude možné pouze na základě nového POPD.

Rozhodnutím nejsou dotčeny povinnosti žadatele nahradit vlastníkovu lesních pozemků vzniklou újmu.

Dle § 10 písm. d) zák. č. 344/92 Sb., o katastru nemovitostí České republiky, je vlastník pozemku povinen ohlásit katastrálnímu úřadu změny údajů z katastru týkající se jejich nemovitostí, a to do 30 dnů ode dne jejich vzniku a předložit listinu (toto rozhodnutí, geometrický plán a pod.), která změnu dokládá.

**Poučení o odvolání:**

Proti tomuto rozhodnutí může účastník řízení podat podle ustanovení § 81 a 83 správního řádu odvolání, ve kterém uvede v jakém rozsahu se rozhodnutí napadá a dále namítaný rozpor s právními předpisy nebo nesprávnost rozhodnutí nebo řízení, jež mu předcházelo, ve lhůtě do 15ti dnů ode dne jeho oznámení, ke Krajskému úřadu Královéhradeckého kraje se sídlem

v Hradci Králové, podáním učiněným u Městského úřadu v Kostelci nad Orlicí, odboru životního prostředí.

Podané odvolání má, v souladu s ustanovením § 85 odst. 1 správního řádu, odkladný účinek. Odvolání jen proti odůvodnění je nepřípustné.


**Rozdělovník**

**Účastníci řízení**

Českomoravský štěrk, a.s., 664 04 Mokrá 359  
LČR LS Rychnov nad Kněžnou

**Na vědomí** (po nabytí právní moci)

OÚ Žďár nad Orlicí  
Celní úřad Náchod



Vypraveno dne: 15.7.2009



TEK 56/2009 M. Ing. Brandař

10/2




# Městský úřad Kostelec nad Orlicí

odbor životního prostředí

Palackého náměstí 38, 517 41 Kostelec nad Orlicí

Číslo jednací:  
Vyřizuje:  
Telefon:  
E-mail:



dle rozdělovníku

Kostelec nad Orlicí  
1.7.2009

se sídlem:	úřadové
Datum	17. 8. 2009 / 928/2009
Jednotlivé číslo, částec	
Množství	2 / 3236

**Dočasné odnětí pozemků určených k plnění funkcí lesa**

## ROZHODNUTÍ

Městský úřad Kostelec nad Orlicí, odbor životního prostředí, jako věcně příslušný orgán státní správy lesů podle § 48 odst. 1 písm. f) zákona č. 289/1995 Sb., o lesích a o změně a doplnění některých zákonů, ve znění pozdějších předpisů (lesní zákon), a jako místně příslušný úřad podle § 11 zákona č. 500/2004 Sb., správní řád, ve znění pozdějších předpisů (dále jen správní řád), **povoluje** dle § 13 odst. 1 a § 15 odst. 1 lesního zákona firmě

Českomoravský štěrk, a.s.  
664 04 Mokrá 359  
IČO 25502247

### dočasné odnětí

pozemků určených k plnění funkcí lesa, a to následujících pozemků:

Katastrální území	p. p. č.	Výměra (m <sup>2</sup> )	termín odnětí
Žďár nad Orlicí	816 část	144	1.1.2009 - 31.12.2020
Žďár nad Orlicí	820/3 část	230	1.1.2009 - 31.12.2020
Žďár nad Orlicí	823/1 část	2 862	1.1.2009 - 31.12.2020

3236

Současně MěÚ Kostelec nad Orlicí, odbor životního prostředí, jako věcně a místně příslušný úřad, **stanovuje** dle § 17 odst. 1 lesního zákona, **poplatek za dočasné odnětí**. Výše poplatku činí (dle přílohy lesního zákona):

$$OLP \text{ za } 1 \text{ ha} = PP \times CD \times f$$

OLP – poplatek za odnětí pozemků

PP - průměrná roční potenciální produkce lesů v ČR v m<sup>3</sup>/ha

CD - průměrná cena dřeva na odvozním místě v Kč/m<sup>3</sup>

f - faktor ekologické váhy lesa



**Poplatek pro roky 2009 – 2020 činí:**

OLP za 1 ha =  $6,3 \times 693 \times 1,4 = 6.112,-$  Kč

OLP =  $6.112 \times 0,3092 = 1.890,-$  Kč/rok

Poplatek uhradí Českomoravský štěrk, a.s., Mokrá 359, 664 04 (IČO 25502247), každoročně v letech dočasného vynětí pozemků v termínu do konce kalendářního roku na účet

KS = 1148

VS = IČO

V souladu s ustanovením § 17 odst. 4 lesního zákona připadá z poplatku 40 % Obci Žďár nad Orlicí, která je může použít jen pro zlepšení životního prostředí, a 60 % Státnímu fondu životního prostředí ČR.

**Odůvodnění:**

Městský úřad Kostelec nad Orlicí, odbor ŽP, jako věcně a místně příslušný orgán státní správy, obdržel dne 27.5.2009 žádost firmy Českomoravský štěrk, a.s., Mokrá 359, 664 04, o dočasné odnětí části výše uvedeného lesního pozemku.

Dnem doručení žádosti správnímu orgánu bylo ve věci zahájeno řízení. Žádost byla doložena všemi potřebnými podklady a doklady dle platných předpisů. Správce pozemků vydal dne 20.3.2009 s odnětím písemný souhlas. Jedná se o prodloužení dočasného odnětí (původní rozhodnutí č.j. ŽP 5389/2005-Ma), pozemek plní funkci manipulační plochy. Tuto část pozemku zatím nelze rekultivovat. Z těchto důvodů bylo žádosti vyhověno a dočasné odnětí pozemku povoleno. Současně byl dle § 17 lesního zákona a přílohy lesního zákona stanoven poplatek za toto odnětí. Doba platnosti jednotlivých rozhodnutí o odnětí byla pro větší přehlednost ujednocena do 31.12.2020. Při stanovení tohoto data byla zohledněna doba platnosti schváleného POPD do roku 2015. Do této doby může na pozemcích probíhat těžba. K tomu bylo připočteno 5 let na technickou a biologickou rekultivaci a zalesnění rekultivovaných ploch. Prodloužení doby platnosti tohoto rozhodnutí bude možné pouze na základě nového POPD.

Rozhodnutím nejsou dotčeny povinnosti žadatele nahradit vlastníkově lesních pozemků vzniklou újmu.

Dle § 10 písm. d) zák. č. 344/92 Sb., o katastru nemovitostí České republiky, je vlastník pozemku povinen ohlásit katastrálnímu úřadu změny údajů z katastru týkající se jejich nemovitostí, a to do 30 dnů ode dne jejich vzniku a předložit listinu (toto rozhodnutí, geometrický plán a pod.), která změnu dokládá.

**Poučení o odvolání:**

Proti tomuto rozhodnutí může účastník řízení podat podle ustanovení § 81 a 83 správního řádu odvolání, ve kterém uvede v jakém rozsahu se rozhodnutí napadá a dále namítaný rozpor

s právními předpisy nebo nesprávnost rozhodnutí nebo řízení, jež mu předcházelo, ve lhůtě do 15ti dnů ode dne jeho oznámení, ke Krajskému úřadu Královéhradeckého kraje se sídlem v Hradci Králové, podáním učiněným u Městského úřadu v Kostelci nad Orlicí, odboru životního prostředí.

Podané odvolání má, v souladu s ustanovením § 85 odst. 1 správního řádu, odkladný účinek. Odvolání jen proti odůvodnění je nepřipustné.


**Rozdělovník**

**Účastníci řízení**


Českomoravský štěrk, a.s., 664 04 Mokrý 359  
LČR LS Rychnov nad Kněžnou

Na vědomí (po nabytí právní moci)

OÚ Žďár nad Orlicí  
Celní úřad Náchod



Vypraveno dne: 15.7.2009



PEK 65/2009 M. úř. - Brandýš

10/17




# Městský úřad Kostelec nad Orlicí

odbor životního prostředí

Palackého náměstí 38, 517 41 Kostelec nad Orlicí

Číslo jednací:



Ma

dle rozdělovníku

Vyřizuje:

Telefon:

E-mail:

Lesy České republiky s.p. se sídlem Přátelství 1196 501 68 Křačec (Klatovsko) Lesní správa Pachtovná Kř.	
Datum: 17. 10. 2009	PD: 429/2009
Jednací číslo jednací	
Množství: 1	Druh úp. záležit.: 2

Kostelec nad Orlicí

1.7.2009

Dočasné odnětí pozemků určených k plnění funkcí lesa

## ROZHODNUTÍ

Městský úřad Kostelec nad Orlicí, odbor životního prostředí, jako věcně příslušný orgán státní správy lesů podle § 48 odst. 1 písm. f) zákona č. 289/1995 Sb., o lesích a o změně a doplnění některých zákonů, ve znění pozdějších předpisů (lesní zákon), a jako místně příslušný úřad podle § 11 zákona č. 500/2004 Sb., správní řád, ve znění pozdějších předpisů (dále jen správní řád), **povoluje** dle § 13 odst. 1 a § 15 odst. 1 lesního zákona firmě

Českomoravský štěrk, a.s.

664 04 Mokrý 359

IČO 25502247

### dočasné odnětí

pozemků určených k plnění funkcí lesa, a to následujících pozemků:

Katastrální území	p. p. č.	Výměra (m <sup>2</sup> )	termín odnětí
Žďár nad Orlicí	816 část	168	1.2.2011 - 31.12.2020
Žďár nad Orlicí	820/3 část	1 349	1.2.2011 - 31.12.2020
Žďár nad Orlicí	823/1 část	8 337	1.2.2011 - 31.12.2020

9254

Současně MěÚ Kostelec nad Orlicí, odbor životního prostředí, jako věcně a místně příslušný úřad, **stanovuje** dle § 17 odst. 1 lesního zákona, **poplatek za dočasné odnětí**. Výše poplatku činí (dle přílohy lesního zákona):

OLP za 1 ha = PP x CD x f

OLP – poplatek za odnětí pozemků

PP - průměrná roční potenciální produkce lesů v ČR v m<sup>3</sup>/ha



CD - průměrná cena dřeva na odvozním místě v Kč/m<sup>3</sup>  
f - faktor ekologické váhy lesa

**Poplatek pro rok 2011 (11 měsíců) činí:**

OLP za 1 ha = 6,3 x 693 x 1,4 = 6.112,- Kč  
OLP = 6 112 x 0,9686 x 11/12 = 5.427,- Kč

**Poplatek pro roky 2012 – 2020 činí:**

OLP za 1 ha = 6,3 x 693 x 1,4 = 6.112,- Kč  
OLP = 6 112 x 0,9686 = 5.920,- Kč/rok

Poplatek uhradí Českomoravský štěrk, a.s., Mokrá 359, 664 04 (IČO 25502247), každoročně v letech dočasného vynětí pozemků v termínu do konce kalendářního roku na účet

KS = 1148

VS = IČO

V souladu s ustanovením § 17 odst. 4 lesního zákona připadá z poplatku 40 % Obci Žďár nad Orlicí, která je může použít jen pro zlepšení životního prostředí, a 60 % Státnímu fondu životního prostředí ČR.

**Odůvodnění:**

Městský úřad Kostelec nad Orlicí, odbor ŽP, jako věcně a místně příslušný orgán státní správy, obdržel dne 27.5.2009 žádost firmy Českomoravský štěrk, a.s., Mokrá 359, 664 04, o dočasné odnětí části výše uvedeného lesního pozemku.

Dnem doručení žádosti správním orgánu bylo ve věci zahájeno řízení. Žádost byla doložena všemi potřebnými podklady a doklady dle platných předpisů. Správce pozemků vydal dne 20.3.2009 s odnětím písemný souhlas. Jedná se o prodloužení dočasného odnětí (původní rozhodnutí č.j. ŽP 442/06-1130/06-Ma do 31.1. 2011), pozemky plní funkci manipulační plochy. Tuto část pozemku zatím nelze rekultivovat. Z těchto důvodů bylo žádosti vyhověno a dočasné odnětí pozemku povoleno. Současně byl dle § 17 lesního zákona a přílohy lesního zákona stanoven poplatek za toto odnětí. Doba platnosti jednotlivých rozhodnutí o odnětí byla pro větší přehlednost ujednocena do 31.12.2020. Při stanovení tohoto data byla zohledněna doba platnosti schváleného POPD do roku 2015. Do této doby může na pozemcích probíhat těžba. K tomu bylo připočteno 5 let na technickou a biologickou rekultivaci a zalesnění rekultivovaných ploch. Prodloužení doby platnosti tohoto rozhodnutí bude možné pouze na základě nového POPD.

Rozhodnutím nejsou dotčeny povinnosti žadatele nahradit vlastníkově lesních pozemků vzniklou újmu.

Dle § 10 písm. d) zák. č. 344/92 Sb., o katastru nemovitostí České republiky, je vlastník pozemku povinen ohlásit katastrálnímu úřadu změny údajů z katastru týkající se jejich

nemovitostí, a to do 30 dnů ode dne jejich vzniku a předložit listinu (toto rozhodnutí, geometrický plán a pod.), která změnu dokládá.

**Poučení o odvolání:**

Proti tomuto rozhodnutí může účastník řízení podat podle ustanovení § 81 a 83 správního řádu odvolání, ve kterém uvede v jakém rozsahu se rozhodnutí napadá a dále namítaný rozpor s právními předpisy nebo nesprávnost rozhodnutí nebo řízení, jež mu předcházelo, ve lhůtě do 15ti dnů ode dne jeho oznámení, ke Krajskému úřadu Královéhradeckého kraje se sídlem v Hradci Králové, podáním učiněným u Městského úřadu v Kostelci nad Orlicí, odboru životního prostředí.

Podané odvolání má, v souladu s ustanovením § 85 odst. 1 správního řádu, odkladný účinek. Odvolání jen proti odůvodnění je nepřipustné.


**Rozdělovník**

**Účastníci řízení**

Českomoravský štěrk, a.s., 664 04 Mokrá 359  
LČR LS Rychnov nad Kněžnou

Na vědomí (po nabytí právní moci)

OÚ Žďár nad Orlicí  
Celní úřad Náchod



Vypraveno dne: 15.7.2009



VEK 55/2009 M. úř. Brno

10/9



**Městský úřad Kostelec nad Orlicí**  
odbor životního prostředí  
Palackého náměstí 38, 517 41 Kostelec nad Orlicí

Číslo jednací: [redacted]-Ma  
Vyřizuje: [redacted]  
Telefon: [redacted]  
E-mail: [redacted]

dle rozdělovníku

Kostelec nad Orlicí  
1.7.2009

Lesy České republiky a.p. se sídlem Pionýrůva 7105 501 02 Kostelec nad Orlicí Lesní správa Pochov n. Ka	
Datum	17. 07. 2009
Jedinečné číslo paragrafu	927/2009
Množství	2 34 06

Dočasné odnětí pozemků určených k plnění funkcí lesa

### ROZHODNUTÍ

Městský úřad Kostelec nad Orlicí, odbor životního prostředí, jako věcně příslušný orgán státní správy lesů podle § 48 odst. 1 písm. f) zákona č. 289/1995 Sb., o lesích a o změně a doplnění některých zákonů, ve znění pozdějších předpisů (lesní zákon), a jako místně příslušný úřad podle § 11 zákona č. 500/2004 Sb., správní řád, ve znění pozdějších předpisů (dále jen správní řád), **povoluje** dle § 13 odst. 1 a § 15 odst. 1 lesního zákona firmě

Českomoravský štěrk, a.s.  
664 04 Mokrý 359  
IČO 25502247

#### dočasné odnětí

pozemků určených k plnění funkcí lesa, a to následujících pozemků:

Katastrální území	p. p. č.	Výměra (m <sup>2</sup> )	termín odnětí
Žďár nad Orlicí	823/1 část	4 920	od 1.1.2009 do 31.12.2020

Současně MěÚ Kostelec nad Orlicí, odbor životního prostředí, jako věcně a místně příslušný úřad, **stanovuje** dle § 17 odst. 1 lesního zákona, **poplatek za dočasné odnětí**. Výše poplatku činí (dle přílohy lesního zákona):

OLP za 1 ha = PP x CD x f

OLP – poplatek za odnětí pozemků  
PP - průměrná roční potenciální produkce lesů v ČR v m<sup>3</sup>/ha  
CD - průměrná cena dřeva na odvozním místě v Kč/m<sup>3</sup>



f - faktor ekologické váhy lesa

**Poplatek pro roky 2009 – 2020 činí:**

OLP za 1 ha =  $6,3 \times 693 \times 1,4 = 6.112,-$  Kč

OLP =  $6\ 112 \times 0,4920 = 3.007,-$  Kč/rok

Poplatek uhradí Českomoravský štěrk, a.s., Mokrá 359, 664 04 (IČO 25502247), každoročně v letech dočasného vynětí pozemků v termínu do konce kalendářního roku na účet

KS = 1148

VS = IČO

V souladu s ustanovením § 17 odst. 4 lesního zákona připadá z poplatku 40 % Obci Žďár nad Orlicí, která je může použít jen pro zlepšení životního prostředí, a 60 % Státnímu fondu životního prostředí ČR.

**Odůvodnění:**

Městský úřad Kostelec nad Orlicí, odbor ŽP, jako věcně a místně příslušný orgán státní správy, obdržel dne 27.5.2009 žádost firmy Českomoravský štěrk, a.s., Mokrá 359, 664 04, o dočasné odnětí části výše uvedeného lesního pozemku.

Dnem doručení žádosti správnímu orgánu bylo ve věci zahájeno řízení. Žádost byla doložena všemi potřebnými podklady a doklady dle platných předpisů. Správce pozemků vydal dne 20.3.2009 s odnětím písemný souhlas. Jedná se o prodloužení dočasného odnětí (původní rozhodnutí č.j. ŽP 2488/06-7038/06-Ma), pozemek plní funkci komunikace (nový sjezd do těžebního prostoru). Tuto část pozemku zatím nelze rekultivovat. Z těchto důvodů bylo žádosti vyhověno a dočasné odnětí pozemku povoleno. Současně byl dle § 17 lesního zákona a přílohy lesního zákona stanoven poplatek za toto odnětí. Doba platnosti jednotlivých rozhodnutí o odnětí byla pro větší přehlednost ujednocena do 31.12.2020. Při stanovení tohoto data byla zohledněna doba platnosti schváleného POPD do roku 2015. Do této doby může na pozemcích probíhat těžba. K tomu bylo připočteno 5 let na technickou a biologickou rekultivaci a zalesnění rekultivovaných ploch. Prodloužení doby platnosti tohoto rozhodnutí bude možné pouze na základě nového POPD.

Rozhodnutím nejsou dotčeny povinnosti žadatele nahradit vlastníkově lesních pozemků vzniklou újmu.

Dle § 10 písm. d) zák. č. 344/92 Sb., o katastru nemovitostí České republiky, je vlastník pozemku povinen ohlásit katastrálnímu úřadu změny údajů z katastru týkající se jejich nemovitostí, a to do 30 dnů ode dne jejich vzniku a předložit listinu (toto rozhodnutí, geometrický plán a pod.), která změnu dokládá.

**Poučení o odvolání:**

Proti tomuto rozhodnutí může účastník řízení podat podle ustanovení § 81 a 83 správního řádu odvolání, ve kterém uvede v jakém rozsahu se rozhodnutí napadá a dále namítaný rozpor

s právními předpisy nebo nesprávnost rozhodnutí nebo řízení, jež mu předcházelo, ve lhůtě do 15ti dnů ode dne jeho oznámení, ke Krajskému úřadu Královéhradeckého kraje se sídlem v Hradci Králové, podáním učiněným u Městského úřadu v Kostelci nad Orlicí, odboru životního prostředí.

Podané odvolání má, v souladu s ustanovením § 85 odst. 1 správního řádu, odkladný účinek. Odvolání jen proti odůvodnění je nepřijatelné.


**Rozdělovník**

**Účastníci řízení**


Českomoravský štěrk, a.s., 664 04 Mokrý 359  
LČR LS Rychnov nad Kněžnou

**Na vědomí** (po nabytí právní moci)

OÚ Žďár nad Orlicí  
Celní úřad Náchod



Vypraveno dne: 15.7.2009






63/2009 ep. vy. Zpracuje 10/15

# Městský úřad Kostelec nad Orlicí

odbor životního prostředí  
Palackého náměstí 38, 517 41 Kostelec nad Orlicí

Číslo jednací:  
Vyřizuje:  
Telefon:  
E-mail:



dle rozdělovníku

Kostelec nad Orlicí  
1.7.2009

Lesy České republiky s.p. se sídlem Pávovská 1106 501 86 Hradec Králové Lesní správa Pouchov n. K.			
Datum	7.7.2009	PID	420/2009
Jedinečné číslo jednací			
Množství	2	Druh typ zásilky	V. 347 n

Dočasné odnětí pozemků určených k plnění funkcí lesa

## ROZHODNUTÍ

Městský úřad Kostelec nad Orlicí, odbor životního prostředí, jako věcně příslušný orgán státní správy lesů podle § 48 odst. 1 písm. f) zákona č. 289/1995 Sb., o lesích a o změně a doplnění některých zákonů, ve znění pozdějších předpisů (lesní zákon), a jako místně příslušný úřad podle § 11 zákona č. 500/2004 Sb., správní řád, ve znění pozdějších předpisů (dále jen správní řád), **povoluje** dle § 13 odst. 1 a § 15 odst. 1 lesního zákona firmě

Českomoravský šterk, a.s.  
664 04 Mokrá 359  
IČO 25502247

?

**dočasné odnětí**

pozemků určených k plnění funkcí lesa, a to následujících pozemků:

Katastrální území	p. p. č.	Výměra (m <sup>2</sup> )	termín odnětí
Žďár nad Orlicí	823/1 část	9 980	od 1.1.2012 do 31.12.2020

Současně MěÚ Kostelec nad Orlicí, odbor životního prostředí, jako věcně a místně příslušný úřad, **stanovuje** dle § 17 odst. 1 lesního zákona, **poplatek za dočasné odnětí**. Výše poplatku činí (dle přílohy lesního zákona):

OLP za 1 ha = PP x CD x f

OLP – poplatek za odnětí pozemků

PP - průměrná roční potenciální produkce lesů v ČR v m<sup>3</sup>/ha

CD - průměrná cena dřeva na odvozním místě v Kč/m<sup>3</sup>

f - faktor ekologické váhy lesa

**Poplatek pro roky 2012 – 2020 činí:**

OLP za 1 ha =  $6,3 \times 693 \times 1,4 = 6.112,-$  Kč

OLP =  $6.112 \times 0,9980 = 6.100,-$  Kč/rok

Poplatek uhradí Českomoravský šterk, a.s., Mokrá 359, 664 04 (IČO 25502247), každoročně v letech dočasného vynětí pozemků v termínu do konce kalendářního roku na účet

8758 - 27722601/0710

KS = 1148

VS = IČO

V souladu s ustanovením § 17 odst. 4 lesního zákona připadá z poplatku 40 % Obci Žďár nad Orlicí, která je může použít jen pro zlepšení životního prostředí, a 60 % Státnímu fondu životního prostředí ČR.

**Odůvodnění:**

Městský úřad Kostelec nad Orlicí, odbor ŽP, jako věcně a místně příslušný orgán státní správy, obdržel dne 27.5.2009 žádost firmy Českomoravský šterk, a.s., Mokrá 359, 664 04, o dočasné odnětí části výše uvedeného lesního pozemku.

Dnem doručení žádosti správnímu orgánu bylo ve věci zahájeno řízení. Žádost byla doložena všemi potřebnými podklady a doklady dle platných předpisů. Správce pozemků vydal dne 20.3.2009 s odnětím písemný souhlas. Jedná se o prodloužení dočasného odnětí (původní rozhodnutí č.j. ŽP 7620/06-17015/06-Ma do 31.12. 2011), pozemky plní funkci manipulační plochy. Tuto část pozemku zatím nelze rekultivovat. Z těchto důvodů bylo žádosti vyhověno a dočasné odnětí pozemku povoleno. Současně byl dle § 17 lesního zákona a přílohy lesního zákona stanoven poplatek za toto odnětí. Doba platnosti jednotlivých rozhodnutí o odnětí byla pro větší přehlednost ujednocena do 31.12.2020. Při stanovení tohoto data byla zohledněna doba platnosti schváleného POPD do roku 2015. Do této doby může na pozemcích probíhat těžba. K tomu bylo připočteno 5 let na technickou a biologickou rekultivaci a zalesnění rekultivovaných ploch. Prodloužení doby platnosti tohoto rozhodnutí bude možné pouze na základě nového POPD.

Rozhodnutím nejsou dotčeny povinnosti žadatele nahradit vlastníkově lesních pozemků vzniklou újmu.

Dle § 10 písm. d) zák. č. 344/92 Sb., o katastru nemovitostí České republiky, je vlastník pozemku povinen ohlásit katastrálnímu úřadu změny údajů z katastru týkající se jejich nemovitostí, a to do 30 dnů ode dne jejich vzniku a předložit listinu (toto rozhodnutí, geometrický plán a pod.), která změnu dokládá.

**Poučení o odvolání:**

Proti tomuto rozhodnutí může účastník řízení podat podle ustanovení § 81 a 83 správního řádu odvolání, ve kterém uvede v jakém rozsahu se rozhodnutí napadá a dále namítaný rozpor s právními předpisy nebo nesprávnost rozhodnutí nebo řízení, jež mu předcházelo, ve lhůtě



do 15ti dnů ode dne jeho oznámení, ke Krajskému úřadu Královéhradeckého kraje se sídlem v Hradci Králové, podáním učiněným u Městského úřadu v Kostelci nad Orlicí, odboru životního prostředí.

Podané odvolání má, v souladu s ustanovením § 85 odst. 1 správního řádu, odkladný účinek. Odvolání jen proti odůvodnění je nepřipustné.

**Rozdělovník**

**Účastníci řízení**


Českomoravský šterk, a.s., 664 04 Mokrá 359

LČR LS Rychnov nad Kněžnou

**Na vědomí** (po nabytí právní moci)

OÚ Žďár nad Orlicí

Celní úřad Náchod



Vypraveno dne: 15.7.2009





PSK 54/2009 10. úř. Zpracováno 10/6

# Městský úřad Kostelec nad Orlicí

odbor životního prostředí  
Palackého náměstí 38, 517 41 Kostelec nad Orlicí

Číslo jednací: [redacted] 09-Ma  
Vyřizuje: [redacted]  
Telefon: [redacted]  
E-mail: [redacted]

dle rozdělovníku

Kostelec nad Orlicí  
1.7.2009

Lesy České republiky s.p. se sídlem Ptačkovská 1506, 501 08 Rybnice u Mladové Lesní správa Rychnov n. Kn.	
Datum	PHO 17. 07. 2009 027/2009
Jedinečné číslo jednací	
Množství	Orp. typ zásilky 2 2 4106

Dočasné odnětí pozemků určených k plnění funkcí lesa

## ROZHODNUTÍ

Městský úřad Kostelec nad Orlicí, odbor životního prostředí, jako věcně příslušný orgán státní správy lesů podle § 48 odst. 1 písm. f) zákona č. 289/1995 Sb., o lesích a o změně a doplnění některých zákonů, ve znění pozdějších předpisů (lesní zákon), a jako místně příslušný úřad podle § 11 zákona č. 500/2004 Sb., správní řád, ve znění pozdějších předpisů (dále jen správní řád), **povoluje** dle § 13 odst. 1 a § 15 odst. 1 lesního zákona firmě

Českomoravský štěrka, a.s.  
664 04 Mokrá 359  
IČO 25502247

### dočasné odnětí

pozemků určených k plnění funkcí lesa, a to následujících pozemků:

Katastrální území	p. p. č.	Výměra (m <sup>2</sup> )	termín odnětí
Žďár nad Orlicí	766/2 část	5 477	od 1.1.2009 do 31.12.2020

Současně MěÚ Kostelec nad Orlicí, odbor životního prostředí, jako věcně a místně příslušný úřad, **stanovuje** dle § 17 odst. 1 lesního zákona, **poplatek za dočasné odnětí**. Výše poplatku činí (dle přílohy lesního zákona):

OLP za 1 ha = PP x CD x f

OLP – poplatek za odnětí pozemků

PP - průměrná roční potenciální produkce lesů v ČR v m<sup>3</sup>/ha

CD - průměrná cena dřeva na odvozním místě v Kč/m<sup>3</sup>

f - faktor ekologické váhy lesa

**Poplatek pro roky 2009 – 2020 činí:**

OLP za 1 ha =  $6,3 \times 693 \times 1,4 = 6.112,-$  Kč

OLP =  $6.112 \times 0,5477 = 3.348,-$  Kč/rok

Poplatek uhradí Českomoravský štěrk, a.s., Mokrá 359, 664 04 (IČO 25502247), každoročně v letech dočasného vynětí pozemků v termínu do konce kalendářního roku na účet

KS = 1148

VS = IČO

V souladu s ustanovením § 17 odst. 4 lesního zákona připadá z poplatku 40 % Obci Žďár nad Orlicí, která je může použít jen pro zlepšení životního prostředí, a 60 % Státnímu fondu životního prostředí ČR.

**Odůvodnění:**

Městský úřad Kostelec nad Orlicí, odbor ŽP, jako věcně a místně příslušný orgán státní správy, obdržel dne 27.5.2009 žádost firmy Českomoravský štěrk, a.s., Mokrá 359, 664 04, o dočasné odnětí části výše uvedeného lesního pozemku.

Dnem doručení žádosti správním orgánu bylo ve věci zahájeno řízení. Žádost byla doložena všemi potřebnými podklady a doklady dle platných předpisů. Správce pozemků vydal dne 20.3.2009 s odnětím písemný souhlas. Jedná se o prodloužení dočasného odnětí (původní rozhodnutí č.j. ŽP 6495/07-16704/07-Ma), pozemek plní funkci manipulační plochy a svahu nad novou komunikací Světlá - Chotiv. Tuto část pozemku zatím nelze rekultivovat. Z těchto důvodů bylo žádosti vyhověno a dočasné odnětí pozemku povoleno. Současně byl dle § 17 lesního zákona a přílohy lesního zákona stanoven poplatek za toto odnětí. Doba platnosti jednotlivých rozhodnutí o odnětí byla pro větší přehlednost ujednocena do 31.12.2020. Při stanovení tohoto data byla zohledněna doba platnosti schváleného POPD do roku 2015. Do této doby může na pozemcích probíhat těžba. K tomu bylo připočteno 5 let na technickou a biologickou rekultivaci a zalesnění rekultivovaných ploch. Prodloužení doby platnosti tohoto rozhodnutí bude možné pouze na základě nového POPD.

Rozhodnutím nejsou dotčeny povinnosti žadatele nahradit vlastníkově lesních pozemků vzniklou újmu.

Dle § 10 písm. d) zák. č. 344/92 Sb., o katastru nemovitostí České republiky, je vlastník pozemku povinen ohlásit katastrálnímu úřadu změny údajů z katastru týkající se jejich nemovitostí, a to do 30 dnů ode dne jejich vzniku a předložit listinu (toto rozhodnutí, geometrický plán a pod.), která změnu dokládá.

**Poučení o odvolání:**

Proti tomuto rozhodnutí může účastník řízení podat podle ustanovení § 81 a 83 správního řádu odvolání, ve kterém uvede v jakém rozsahu se rozhodnutí napadá a dále namítaný rozpor

s právními předpisy nebo nesprávnost rozhodnutí nebo řízení, jež mu předcházelo, ve lhůtě do 15ti dnů ode dne jeho oznámení, ke Krajskému úřadu Královéhradeckého kraje se sídlem v Hradci Králové, podáním učiněným u Městského úřadu v Kostelci nad Orlicí, odboru životního prostředí.

Podané odvolání má, v souladu s ustanovením § 85 odst. 1 správního řádu, odkladný účinek. Odvolání jen proti odůvodnění je nepřipustné.

**Rozdělovník**


**Účastníci řízení**

Českomoravský šterk, a.s., 664 04 Mokrá 359  
LČR LS Rychnov nad Kněžnou

Na vědomí (po nabytí právní moci)

OÚ Žďár nad Orlicí

Celní úřad Náchod



Vypraveno dne: 15.7.2009

PEK 59/2009 W: les. Jirundajó

16/09



## Městský úřad Kostelec nad Orlicí

odbor životního prostředí

Palackého náměstí 38, 517 41 Kostelec nad Orlicí

Číslo jednací: [redacted]

Vyřizuje: I [redacted]

Telefon:

E-mail:

dle rozdělovníku

Lesy České republiky s.p. se sídlem Ptenysove 1106 201 00 Hradec Králové Lesní správa Rychnov n. M.	
Datum	17.07.2009
PiO	9/1/009
Jednací číslo jednací:	
Množství	2
Druh typ záležit.	2 547 10

Kostelec nad Orlicí

1.7.2009

### Dočasné odnětí pozemků určených k plnění funkcí lesa

## ROZHODNUTÍ

Městský úřad Kostelec nad Orlicí, odbor životního prostředí, jako věcně příslušný orgán státní správy lesů podle § 48 odst. 1 písm. f) zákona č. 289/1995 Sb., o lesích a o změně a doplnění některých zákonů, ve znění pozdějších předpisů (lesní zákon), a jako místně příslušný úřad podle § 11 zákona č. 500/2004 Sb., správní řád, ve znění pozdějších předpisů (dále jen správní řád), **povoluje** dle § 13 odst. 1 a § 15 odst. 1 lesního zákona firmě

Českomoravský šterk, a.s.

664 04 Mokrý 359

IČO 25502247

### dočasné odnětí

pozemků určených k plnění funkcí lesa, a to následujících pozemků:

Katastrální území	p. p. č.	Výměra (m <sup>2</sup> )	termín odnětí
Žďár nad Orlicí	823/1 část	9 750	od 1.12.2012 do 31.12.2020

Současně MěÚ Kostelec nad Orlicí, odbor životního prostředí, jako věcně a místně příslušný úřad, **stanovuje** dle § 17 odst. 1 lesního zákona, **poplatek za dočasné odnětí**. Výše poplatku činí (dle přílohy lesního zákona):

OLP za 1 ha = PP x CD x f

OLP – poplatek za odnětí pozemků

PP - průměrná roční potenciální produkce lesů v ČR v m<sup>3</sup>/ha

CD - průměrná cena dřeva na odvozním místě v Kč/m<sup>3</sup>

f - faktor ekologické váhy lesa

**Poplatek pro rok 2012 (1 měsíc) činí:**

OLP za 1 ha =  $6,3 \times 693 \times 1,4 = 6.112,-$  Kč

OLP =  $6\ 112 \times 0,9750 \times 1/12 = 497,-$  Kč

**Poplatek pro roky 2013 – 2020 činí:**

OLP za 1 ha =  $6,3 \times 693 \times 1,4 = 6.112,-$  Kč

OLP =  $6\ 112 \times 0,9750 = 5.959,-$  Kč/rok

Poplatek uhradí Českomoravský šterk, a.s., Mokrá 359, 664 04 (IČO 25502247), každoročně v letech dočasného vynětí pozemků v termínu do konce kalendářního roku na účet

KS = 1148

VS = IČO

V souladu s ustanovením § 17 odst. 4 lesního zákona připadá z poplatku 40 % Obci Žďár nad Orlicí, která je může použít jen pro zlepšení životního prostředí, a 60 % Státnímu fondu životního prostředí ČR.

**Odůvodnění:**

Městský úřad Kostelec nad Orlicí, odbor ŽP, jako věcně a místně příslušný orgán státní správy, obdržel dne 27.5.2009 žádost firmy Českomoravský šterk, a.s., Mokrá 359, 664 04, o dočasné odnětí části výše uvedeného lesního pozemku.

Dnem doručení žádosti správnímu orgánu bylo ve věci zahájeno řízení. Žádost byla doložena všemi potřebnými podklady a doklady dle platných předpisů. Správce pozemků vydal dne 20.3.2009 s odnětím písemný souhlas. Jedná se o prodloužení dočasného odnětí (původní rozhodnutí č.j. ŽP 11398/2007-21968/07-Ma do 30.11. 2012), pozemek plní funkci manipulační plochy. Tuto část pozemku zatím nelze rekultivovat. Z těchto důvodů bylo žádosti vyhověno a dočasné odnětí pozemku povoleno. Současně byl dle § 17 lesního zákona a přílohy lesního zákona stanoven poplatek za toto odnětí. Doba platnosti jednotlivých rozhodnutí o odnětí byla pro větší přehlednost ujednocena do 31.12.2020. Při stanovení tohoto data byla zohledněna doba platnosti schváleného POPD do roku 2015. Do této doby může na pozemcích probíhat těžba. K tomu bylo připočteno 5 let na technickou a biologickou rekultivaci a zalesnění rekultivovaných ploch. Prodloužení doby platnosti tohoto rozhodnutí bude možné pouze na základě nového POPD.

Rozhodnutím nejsou dotčeny povinnosti žadatele nahradit vlastníkově lesních pozemků vzniklou újmu.

Dle § 10 písm. d) zák. č. 344/92 Sb., o katastru nemovitostí České republiky, je vlastník pozemku povinen ohlásit katastrálnímu úřadu změny údajů z katastru týkající se jejich nemovitostí, a to do 30 dnů ode dne jejich vzniku a předložit listinu (toto rozhodnutí, geometrický plán a pod.), která změnu dokládá.

**Poučení o odvolání:**

Proti tomuto rozhodnutí může účastník řízení podat podle ustanovení § 81 a 83 správního řádu odvolání, ve kterém uvede v jakém rozsahu se rozhodnutí napadá a dále namítaný rozpor s právními předpisy nebo nesprávnost rozhodnutí nebo řízení, jež mu předcházelo, ve lhůtě do 15ti dnů ode dne jeho oznámení, ke Krajskému úřadu Královéhradeckého kraje se sídlem v Hradci Králové, podáním učiněným u Městského úřadu v Kostelci nad Orlicí, odboru životního prostředí.

Podané odvolání má, v souladu s ustanovením § 85 odst. 1 správního řádu, odkladný účinek. Odvolání jen proti odůvodnění je nepřipustné.

**Rozdělovník**

**Účastníci řízení**


Českomoravský šterk, a.s., 664 04 Mokrá 359

LČR LS Rychnov nad Kněžnou

**Na vědomí (po nabytí právní moci)**

OÚ Žďár nad Orlicí

Celní úřad Náchod



Vypraveno dne: 15.7.2009





f - faktor ekologické váhy lesa

**Poplatek pro roky 2013 – 2020 činí:**

OLP za 1 ha =  $6,3 \times 693 \times 1,4 = 6.112,-$  Kč  
OLP =  $6.112 \times 0,6473 = 3.956,-$  Kč/rok

Poplatek uhradí Českomoravský štěrk, a.s., Mokrá 359, 664 04 (IČO 25502247), každoročně v letech dočasného vynětí pozemků v termínu do konce kalendářního roku na účet

KS = 1148

VS = IČO

V souladu s ustanovením § 17 odst. 4 lesního zákona připadá z poplatku 40 % Obci Žďár nad Orlicí, která je může použít jen pro zlepšení životního prostředí, a 60 % Státnímu fondu životního prostředí ČR.

#### **Odůvodnění:**

Městský úřad Kostelec nad Orlicí, odbor ŽP, jako věcně a místně příslušný orgán státní správy, obdržel dne 27.5.2009 žádost firmy Českomoravský štěrk, a.s., Mokrá 359, 664 04, o dočasné odnětí části výše uvedeného lesního pozemku.

Dnem doručení žádosti správnímu orgánu bylo ve věci zahájeno řízení. Žádost byla doložena všemi potřebnými podklady a doklady dle platných předpisů. Správce pozemků vydal dne 20.3.2009 s odnětím písemný souhlas. Jedná se o prodloužení dočasného odnětí (původní rozhodnutí č.j. ŽP 11400/2007-22209/07-Ma do 31.12. 2012), pozemek plní funkci svahu nad komunikací a manipulační plochy. Tuto část pozemku zatím nelze rekultivovat. Z těchto důvodů bylo žádosti vyhověno a dočasné odnětí pozemku povoleno. Současně byl dle § 17 lesního zákona a přílohy lesního zákona stanoven poplatek za toto odnětí. Doba platnosti jednotlivých rozhodnutí o odnětí byla pro větší přehlednost ujednocena do 31.12.2020. Při stanovení tohoto data byla zohledněna doba platnosti schváleného POPD do roku 2015. Do této doby může na pozemcích probíhat těžba. K tomu bylo připočteno 5 let na technickou a biologickou rekultivaci a zalesnění rekultivovaných ploch. Prodloužení doby platnosti tohoto rozhodnutí bude možné pouze na základě nového POPD.

Rozhodnutím nejsou dotčeny povinnosti žadatele nahradit vlastníkově lesních pozemků vzniklou újmu.

Dle § 10 písm. d) zák. č. 344/92 Sb., o katastru nemovitostí České republiky, je vlastník pozemku povinen ohlásit katastrálnímu úřadu změny údajů z katastru týkající se jejich nemovitostí, a to do 30 dnů ode dne jejich vzniku a předložit listinu (toto rozhodnutí, geometrický plán a pod.), která změnu dokládá.

#### **Poučení o odvolání:**

Proti tomuto rozhodnutí může účastník řízení podat podle ustanovení § 81 a 83 správního řádu odvolání, ve kterém uvede v jakém rozsahu se rozhodnutí napadá a dále namítaný rozpor

s právními předpisy nebo nesprávnost rozhodnutí nebo řízení, jež mu předcházelo, ve lhůtě do 15ti dnů ode dne jeho oznámení, ke Krajskému úřadu Královéhradeckého kraje se sídlem v Hradci Králové, podáním učiněným u Městského úřadu v Kostelci nad Orlicí, odboru životního prostředí.

Podané odvolání má, v souladu s ustanovením § 85 odst. 1 správního řádu, odkladný účinek. Odvolání jen proti odůvodnění je nepřipustné.

**Rozdělovník**


**Účastníci řízení**

Českomoravský štěrk, a.s., 664 04 Mokrá 359  
LČR LS Rychnov nad Kněžnou


**Na vědomí** (po nabytí právní moci)

OÚ Žďár nad Orlicí

Celní úřad Náchod



Vypraveno dne: 15.7.2009



PEK RPL/2008, E 3121 p. Lyarova

1



# Městský úřad Kostelec nad Orlicí

odbor životního prostředí


Palackého náměstí 38, 517 41 Kostelec nad Orlicí

Číslo jednací:

Vyřizuje:

Telefon:

E-mail:



naše č. 2008/167/84/251 z 9/12.01

dle rozdělovníku

Lesy České republiky s.p. se sídlem Přemyslova 1106, 501 68 Hradec Králové Lesní správa Rychlov n. Kn.	
Datum - 8. 01. 2009	PIO 35/2009
Jedinečné číslo jednací 1578/2009/167/84/251	
Množství	Druh typ zásilky R 198

Kostelec nad Orlicí

6.1.2009

## Dočasné odnětí pozemků určených k plnění funkcí lesa

### ROZHODNUTÍ

Městský úřad Kostelec nad Orlicí, odbor životního prostředí, jako věcně příslušný orgán státní správy lesů podle § 48 odst. 1 písm. f) zákona č. 289/1995 Sb., o lesích a o změně a doplnění některých zákonů, ve znění pozdějších předpisů (lesní zákon), a jako místně příslušný úřad podle § 11 zákona č. 500/2004 Sb., správní řád, ve znění pozdějších předpisů (dále jen správní řád), **povoluje** dle § 13 odst. 1 a § 15 odst. 1 lesního zákona firmě

Maťa. Štěrka s.r.o. 26.1.09 b.v. 16  
dle na. p. 386/abos

Českomoravský štěrka, a.s.

664 04 Mokrá 359

IČO 25502247

#### dočasné odnětí

pozemků určených k plnění funkcí lesa, a to následujících pozemků:

por. 10375 = v příslušném snímku na v. 09 ?  
jiná data

Katastrální území	p. p. č.	Výměra (m <sup>2</sup> )	termín odnětí
Žďár nad Orlicí	823/1 část	9 975	1.1.2009 – 31.12.2023

1.1.2009

Současně MěÚ Kostelec nad Orlicí, odbor životního prostředí, jako věcně a místně příslušný úřad, **stanovuje** dle § 17 odst. 1 lesního zákona, **poplatek za dočasné odnětí**. Výše poplatku činí (dle přílohy lesního zákona):

$$OLP \text{ za } 1 \text{ ha} = PP \times CD \times f = 6,3 \times 926 \times 1,4 = 8.167,- \text{ Kč}$$

OLP – poplatek za odnětí pozemků

PP - průměrná roční potenciální produkce lesů v ČR v m<sup>3</sup>/ha



CD - průměrná cena dřeva na odvozním místě v Kč/m<sup>3</sup>  
f - faktor ekologické váhy lesa

**Poplatek pro roky 2009 – 2023 činí:**

OLP = 8 168 x 0,9975 = 8.148,- Kč/rok

Poplatek uhradí Českomoravský štěrk, a.s., Mokrá 359, 664 04 (IČO 25502247), každoročně v letech dočasného vynětí pozemků v termínu do konce kalendářního roku na účet

0

KS = 1148

VS = IČO

V souladu s ustanovením § 17 odst. 4 lesního zákona připadá z poplatku 40 % Obci Žďár nad Orlicí, která je může použít jen pro zlepšení životního prostředí, a 60 % Státnímu fondu životního prostředí ČR.

**Odůvodnění:**

Městský úřad Kostelec nad Orlicí, odbor ŽP, jako věcně a místně příslušný orgán státní správy, obdržel dne 19.12.2007 žádost firmy Českomoravský štěrk, a.s., Mokrá 359, 664 04, o dočasné odnětí výše uvedeného lesního pozemku.

Dnem doručení žádosti správnímu orgánu bylo ve věci zahájeno řízení. Žádost byla doložena všemi potřebnými podklady a doklady dle platných předpisů. Správce pozemků vydal dne 9.12.2008 s odnětím písemný souhlas. Jedná se o nově odlesňovaný pozemek, jehož zábor si vyžádal další postup těžby.

Z těchto důvodů bylo žádosti vyhověno a dočasné odnětí pozemků povoleno. Současně byl stanoven dle § 17 lesního zákona a přílohy lesního zákona poplatek za toto odnětí.

Rozhodnutím nejsou dotčeny povinnosti žadatele nahradit vlastníkově lesních pozemků vzniklou újmu.

Dle § 10 písm. d) zák. č. 344/92 Sb., o katastru nemovitostí České republiky, je vlastník pozemku povinen ohlásit katastrálnímu úřadu změny údajů z katastru týkající se jejich nemovitostí, a to do 30 dnů ode dne jejich vzniku a předložit listinu (toto rozhodnutí, geometrický plán a pod.), která změnu dokládá.

**Poučení o odvolání:**

Proti tomuto rozhodnutí může účastník řízení podat podle ustanovení § 81 a 83 správního řádu odvolání, ve kterém uvede v jakém rozsahu se rozhodnutí napadá a dále namítaný rozpor s právními předpisy nebo nesprávnost rozhodnutí nebo řízení, jež mu předcházelo, ve lhůtě do 15ti dnů ode dne jeho oznámení, ke Krajskému úřadu Královéhradeckého kraje se sídlem v Hradci Králové, podáním učiněným u Městského úřadu v Kostelci nad Orlicí, odboru životního prostředí.

Podané odvolání má, v souladu s ustanovením § 85 odst. 1 správního řádu, odkladný účinek.  
Odvolání jen proti odůvodnění je nepřipustné.

**Rozdělovník**

**Účastníci řízení**

Českomoravský šternk, a.s., 664 04 Mokrý 359

LČR LS Rychnov nad Kněžnou


Na vědomí (po nabytí právní moci)

OÚ Žďár nad Orlicí

Celní úřad Náchod



Vypraveno dne: 7.1.2009





**Městský úřad Kostelec nad Orlicí**  
odbor životního prostředí  
Palackého náměstí 38, 517 41 Kostelec nad Orlicí

Číslo jednací  
Vyřizuje:  
Telefon:  
E-mail:

dle rozdělovníku

Kostelec nad Orlicí  
19.1.2010

Dočasné odnětí pozemků určených k plnění funkcí lesa

**ROZHODNUTÍ**

Městský úřad Kostelec nad Orlicí, odbor životního prostředí, jako věcně příslušný orgán státní správy lesů podle § 48 odst. 1 písm. f) zákona č. 289/1995 Sb., o lesích a o změně a doplnění některých zákonů, ve znění pozdějších předpisů (lesní zákon), a jako místně příslušný úřad podle § 11 zákona č. 500/2004 Sb., správní řád, ve znění pozdějších předpisů (dále jen správní řád), **popovuluje** dle § 13 odst. 1 a § 15 odst. 1 lesního zákona firmě

Českomoravský štěrk, a.s.  
664 04 Mokrý 359  
IČO 25502247

**dočasné odnětí**

pozemků určených k plnění funkcí lesa, a to následujícího pozemku:

Katastrální území	p. p. č.	Výměra (m <sup>2</sup> )	termín odnětí
Zdár nad Orlicí	823/1 část	9 992	1.1.2010 – 31.12.2020

Současně MěÚ Kostelec nad Orlicí, odbor životního prostředí, jako věcně a místně příslušný úřad, **stanovuje** dle § 17 odst. 1 lesního zákona, **poplatek za dočasné odnětí**. Výše poplatku činí (dle přílohy lesního zákona):

OLP za 1 ha = PP x CD x f = 6,3 x 535 x 1,4 = 4.718,70- Kč

OLP – poplatek za odnětí pozemků

PP - průměrná roční potenciální produkce lesů v ČR v m<sup>3</sup>/ha

CD - průměrná cena dřeva na odvozním místě v Kč/m<sup>3</sup>  
f - faktor ekologické váhy lesa

**Poplatek pro roky 2010 – 2020 činí:**

OLP = 4 719 x 0,9992 = 4.715,- Kč/rok

Poplatek uhradí Českomoravský štěrk, a.s., Mokrá 359, 664 04 (IČO 25502247), každoročně v letech dočasného vynětí pozemků v termínu do konce kalendářního roku na účet

KS = 1148

VS = IČO

V souladu s ustanovením § 17 odst. 4 lesního zákona připadá z poplatku 40 % Obci Žďár nad Orlicí, která je může použít jen pro zlepšení životního prostředí, a 60 % Státnímu fondu životního prostředí ČR.

**Odůvodnění:**

Městský úřad Kostelec nad Orlicí, odbor ŽP, jako věcně a místně příslušný orgán státní správy, obdržel dne 15.1.2010 žádost firmy Českomoravský štěrk, a.s., Mokrá 359, 664 04, o dočasné odnětí výše uvedeného lesního pozemku.

Dnem doručení žádosti správnímu orgánu bylo ve věci zahájeno řízení. Žádost byla doložena všemi potřebnými podklady a doklady dle platných předpisů. Správce pozemků vydal dne 6.1.2010 s odnětím písemný souhlas. Jedná se o nově odlesňovaný pozemek, jehož zábor si vyžádal další postup těžby.

Z těchto důvodů bylo žádosti vyhověno a dočasné odnětí pozemků povoleno. Současně byl stanoven dle § 17 lesního zákona a přílohy lesního zákona poplatek za toto odnětí. Ve výpočtu byla aktualizována průměrná cena dřeva na odvozním místě z ceny pro rok 2009 na cenu pro rok 2010.

Rozhodnutím nejsou dotčeny povinnosti žadatele nahradit vlastníkovu lesních pozemků vzniklou újmu.

Dle § 10 písm. d) zák. č. 344/92 Sb., o katastru nemovitostí České republiky, je vlastník pozemku povinen ohlásit katastrálnímu úřadu změny údajů z katastru týkající se jejich nemovitostí, a to do 30 dnů ode dne jejich vzniku a předložit listinu (toto rozhodnutí, geometrický plán a pod.), která změnu dokládá.

**Poučení o odvolání:**

Proti tomuto rozhodnutí může účastník řízení podat podle ustanovení § 81 a 83 správního řádu odvolání, ve kterém uvede v jakém rozsahu se rozhodnutí napadá a dále namítaný rozpor s právními předpisy nebo nesprávnost rozhodnutí nebo řízení, jež mu předcházelo, ve lhůtě do 15ti dnů ode dne jeho oznámení, ke Krajskému úřadu Královéhradeckého kraje se sídlem

v Hradci Králové, podáním učiněným u Městského úřadu v Kostelci nad Orlicí, odboru životního prostředí.

Podané odvolání má, v souladu s ustanovením § 85 odst. 1 správního řádu, odkladný účinek. Odvolání jen proti odůvodnění je nepřipustné.

**Rozdělovník**

**Účastníci řízení**

Českomoravský štěrk, a.s., 664 04 Mokrý 359  
LČR LS Rychnov nad Kněžnou

**Na vědomí** (po nabytí právní moci)

OÚ Žďár nad Orlicí

Celní úřad Náchod

Vypraveno dne: 20.1.2010



21657/00249/2014 Spis kn. d.č. 2007355/2014 7/2014 FOD 21 písemně JS 451

# Městský úřad Kostelec nad Orlicí

stavební úřad - životní prostředí  
Palackého náměstí 38, 517 41 Kostelec nad Orlicí

Naše značka  
Vyřizuje:  
Telefon:  
E-mail:

Dle rozdělovníku

Kostelec nad Orlicí  
03.02.2014

## Dočasné odnětí pozemků určených k plnění funkcí lesa

### ROZHODNUTÍ

Městský úřad Kostelec nad Orlicí, odbor stavební úřad - životní prostředí, jako věcně příslušný orgán státní správy lesů podle § 47 odst. 1 písm. a) a § 48 odst. 1 písm. b) zákona č. 289/1995 Sb., o lesích a o změně a doplnění některých zákonů, ve znění pozdějších předpisů (lesní zákon), a jako místně příslušný úřad podle § 11 zákona č. 500/2004 Sb., správní řád, ve znění pozdějších předpisů (dále jen správní řád), **povoluje** dle § 13 odst. 1 a § 15 odst. 1 lesního zákona firmě

Českomoravský štěrk, a.s.  
664 04 Mokrý 359  
IČO 25502247

#### dočasné odnětí

pozemků určených k plnění funkcí lesa, a to následujícího pozemku:

Katastrální území	p. p. č.	Výměra (m <sup>2</sup> )	termín odnětí
<b>Žďár nad Orlicí</b>	<b>823/1 část</b>	<b>9 998</b>	<b>15.2.2014 – 31.12.2020</b>

Majitelem pozemku je Česká republika s právem hospodaření pro Lesy ČR, s.p., Přemyslova 1106/19, Hradec Králové.

Současně MěÚ Kostelec nad Orlicí, odbor životního prostředí, jako věcně a místně příslušný úřad, **stanovuje** dle § 17 odst. 1 lesního zákona, **poplatek za dočasné odnětí**. Výše poplatku činí (dle přílohy lesního zákona):

$$\text{OLP za 1 ha} = \text{PP} \times \text{CD} \times \text{f} = 6,3 \times 1129 \times 1,4 = 9.957,78 \text{ Kč}$$

OLP – poplatek za odnětí pozemků

PP - průměrná roční potenciální produkce lesů v ČR v m<sup>3</sup>/ha

CD - průměrná cena dřeva na odvozním místě v Kč/m<sup>3</sup> (rok 2014)

f - faktor ekologické váhy lesa (les hospodářský)





Ihůtě do 15ti dnů ode dne jeho oznámení, ke Krajskému úřadu Královéhradeckého kraje se sídlem v Hradci Králové, podáním učiněným u Městského úřadu v Kostelci nad Orlicí, odboru stavební úřad - životní prostředí. Podané odvolání má, v souladu s ustanovením § 85 odst. 1 správního řádu, odkladný účinek. Odvolání jen proti odůvodnění je nepřijípučné.

Odvolání se podává s potřebným počtem stejnopisů tak, aby jeden zůstal odvolacímu orgánu a aby každý účastník dostal jeden stejnopis. Nepodá-li účastník potřebný počet stejnopisů, vyhotoví je na jeho náklady Městský úřad Kostelec nad Orlicí.

otisk úředního razítka



**Rozdělovník**

**Účastníci řízení**

Českomoravský štěrtek, a.s., 664 04 Mokrý 359


Lesy ČR, s.p. HK, LS Rychnov nad Kn., Na Sádkách 1177, 516 01 Rychnov nad Kněžnou

Na vědomí (po nabytí právní moci)

OU Žďár nad Orlicí

Celní úřad Náchod

Vypraveno dne: 04.02.2014



L. 202/1657/000389/0.014

Spis: 102 0075557/2014

F. 202/1657/000389/0.014  
21 757/1450

20.2.2014



# Městský úřad Kostelec nad Orlicí

stavební úřad - životní prostředí

Palackého náměstí 38, 517 41 Kostelec nad Orlicí

Naše značka: [redacted] /vm  
Vyřizuje: [redacted]  
Telefon: [redacted]  
E-mail: [redacted]

Dle rozdělovníku

Kostelec nad Orlicí  
20.02.2014

## Oznámení

Sdělujeme Vám, že rozhodnutí Městského úřadu Kostelec nad Orlicí, odboru stavební úřad – životní prostředí, č. j. SÚŽP 201/2014-193/14-vm ze dne 03.02.2014

**nabylo právní moci**

**dnem 20.02.2014**

Tímto rozhodnutím bylo povoleno dočasné odnětí pozemku určeného k plnění funkcí lesa v k.ú. Žďár nad Orlicí.

otisk úředního razítka



## **Rozdělovník**


Českomoravský šterk, a.s., Mokrý 359, 664 04

Lesy ČR, s.p. HK, LS Rychnov nad Kn., Na Sádkách 1177, 516 01 Rychnov nad Kněžnou





- rekultivovaná plocha
- plocha věčného břemene linky VN
- aktivní plochy

<b>Pískovna SVĚTLÁ</b>	
<b>Přehled aktivních a rekultivovaných ploch</b>	
Měřítko:	0 20 40 60 m
Vyhotovil:	P. Batěk
05/2014	 Běňské a měřičské služby Blatná, s.r.o. Jihlavská 295 392 01 BLATNÁ



# OBVODNÍ BÁŇSKÝ ÚŘAD V TRUTNOVĚ

HORSKÁ 5, 541 01 TRUTNOV

Českomoravský štěrk, a.s.  
Mokrá č.p. 359  
Mokrá  
664 04

Váš dopis značky/ze dne  
510/Ma-181/07 z 13.8.2007

Naše značka  
3267/07/Ko/Lá

Vyřizuje/linka

V Trutnově  
28.8.2007

## Smlouva o převodu dobývacích prostorů - sdělení

Obvodní báňský úřad v Trutnově vydal dne 5.6.2007 pod čj. 2270/07/Ko/Lá rozhodnutí, kterým vydal podle § 27 odst. 7 zákona č. 44/1988 Sb., o ochraně a využití nerostného bohatství (horní zákon), ve znění pozdějších zákonů organizaci Českomoravské štěrkovny, a.s. předchozí souhlas 6/2007 ke smluvnímu převedení dobývacích prostorů na organizaci Českomoravský štěrk, a.s., se sídlem Mokrá č.p. 359, PSČ 664 04, IČ 255 02 247, která je držitelem oprávnění k hornické činnosti, které jí vydal Obvodní báňský úřad v Brně dne 14.5.2007 pod čj. 03440/2007/01 pod poř. č. 1493. Rozhodnutí, kterým byl předchozí souhlas 6/2007 ke smluvnímu převedení dobývacích prostorů vydán, nabylo právní moci dne 29.6.2007.

Dne 22.8.2007 zaevidoval OBÚ v Trutnově pod čj. 3267/07 Smlouvu o převodu dobývacích prostorů uzavřenou dne 30.7.2007 mezi organizací Českomoravské štěrkovny, a.s., IČ 634 75 511 a organizací Českomoravský štěrk, a.s., IČ 255 02 247. Na základě předložené smlouvy provedl Obvodní báňský úřad v Trutnově změnu v evidenci dobývacích prostorů vedenou ve smyslu ustanovení § 29 odst. 3 horního zákona.

V evidenci Obvodního báňského úřadu v Trutnově je organizace Českomoravský štěrk, a.s. vedena jako držitel dobývacích prostorů:

- Bystřec (díl 7, fólio 0278)
- Javornice (díl 7, fólio 0971)
- Vrbatův Kostelec (díl 7, fólio 0150)
- Žďár nad Orlicí (díl 7, fólio 0897)

### Rozdělovník:

- ČBÚ v Praze
- MPO ČR Praha
- Česká geologická služba – Geofond, Praha



# OBVODNÍ BÁŇSKÝ ÚŘAD

pro území krajů Královéhradeckého a Pardubického, Wonkova 1142/1, 500 02 Hradec Králové

Českomoravský štěrk, a.s.

Mokrá 359

664 04 Mokrá-Horákov

Váš dopis značky/ze dne  
0

Naše značka  
SBS 08898/2014/OBÚ-09/4

Vyřizuje/linka

V Hradci Králové  
20.6.2014

**Rozhodnutí o povolení hornické činnosti - otvírky, přípravy a dobývání - v dobývacím prostoru Žďár nad Orlicí, v jejímž rámci se schvaluje návrh na vytváření finančních rezerv pro vypořádání důlních škod a na sanaci a rekultivaci pozemků dotčených vlivem dobývání v dobývacím prostoru Žďár nad Orlicí**

Na základě žádosti, kterou podal účastník řízení (kterým je podle ustanovení § 27 odst. 1 zákona č. 500/2004 Sb., správní řád, ve znění pozdějších zákonů organizace: Českomoravský štěrk, a.s., se sídlem: Mokrá 359, 664 04 Mokrá-Horákov, Identifikační číslo: 25502247) a která byla zaevidována Obvodním báňským úřadem pro území krajů Královéhradeckého a Pardubického pod č. j.: SBS 08898/2014 dne 21. 3. 2014 (kterou žadatel doplnil dne 20. 5. 2014), vydává Obvodní báňský úřad pro území krajů Královéhradeckého a Pardubického toto

## ROZHODNUTÍ:

A. Obvodní báňský úřad pro území krajů Královéhradeckého a Pardubického jako věcně a místně příslušný správní orgán podle ustanovení § 38, § 39 a § 41 zákona č. 61/1988 Sb., o hornické činnosti, výbušninách a o státní báňské správě, ve znění pozdějších zákonů

### p o v o l u j e

podle ustanovení § 41 odst. 2, písm. b) a § 10 odst. 1 zákona č. 61/1988 Sb., o hornické činnosti, výbušninách a o státní báňské správě, ve znění pozdějších zákonů a vyhlášky ČBÚ č. 104/1988 Sb., o hospodárném využívání výhradních ložisek, o povolování a ohlašování hornické činnosti a činnosti prováděné hornickým způsobem, ve znění pozdějších předpisů organizaci Českomoravský štěrk, a.s., se sídlem: Mokrá 359, 664 04 Mokrá-Horákov, Identifikační číslo: 25502247

**provádět hornickou činnost, která spočívá v otvírce, přípravě a dobývání výhradního ložiska v dobývacím prostoru Žďár nad Orlicí.**

B. Obvodní báňský úřad pro území krajů Královéhradeckého a Pardubického podle ustanovení § 41 odst. 2, písm. c) zákona č. 61/1988 Sb., o hornické činnosti, výbušninách a o státní báňské správě, ve znění pozdějších zákonů a podle ustanovení § 37a zákona č. 44/1988 Sb., o ochraně a využití nerostného bohatství (horní zákon), ve znění pozdějších zákonů

### schvaluje

organizaci Českomoravský štěrk, a.s., se sídlem: Mokrý 359, 664 04 Mokrý-Horákov, Identifikační číslo: 25502247

### **návrh na vytváření finančních rezerv pro vypořádání důlních škod a na sanaci a rekultivaci pozemků dotčených vlivem dobývání v dobývacím prostoru Žďár nad Orlicí.**

Hornická činnost se povoluje v rozsahu předložené dokumentace „Plán otvírky, přípravy a dobývání ložiska – 02/2014“ v jejímž rámci má být schválen návrh na vytváření finančních rezerv pro vypořádání důlních škod a na sanaci a rekultivaci pozemků dotčených vlivem dobývání v dobývacím prostoru Žďár nad Orlicí.

Žádost, včetně dokumentace „Plán otvírky, přípravy a dobývání ložiska – 02/2014“, byla na Obvodním báňském úřadu pro území krajů Královéhradeckého a Pardubického zaevidována pod č. j.: SBS 08898/2014 (doplněna pod č. j.: SBS 15470/2014).

Návrh na vytváření finančních rezerv pro vypořádání důlních škod a na sanaci a rekultivaci pozemků dotčených vlivem dobývání v dobývacím prostoru Žďár nad Orlicí se schvaluje v rozsahu kapitoly 1.6.7 „Návrh na vytvoření potřebných finančních rezerv a na časový průběh jejich tvorby“ předložené dokumentace označené jako – „Plán otvírky, přípravy a dobývání ložiska – 02/2014“.

Při provádění hornické činnosti, při vytváření finančních rezerv pro vypořádání důlních škod a na sanaci a rekultivaci pozemků dotčených vlivem dobývání v dobývacím prostoru Žďár nad Orlicí budou dodrženy následující podmínky:

1. Při provádění hornické činnosti a při vytváření finančních rezerv pro vypořádání důlních škod a na sanaci a rekultivaci pozemků dotčených vlivem dobývání v dobývacím prostoru Žďár nad Orlicí bude dodržena předložená dokumentace „Plán otvírky, přípravy a dobývání ložiska – 02/2014“.
2. Celková vytvořená částka zákonné finanční rezervy na sanaci a rekultivaci pozemků dotčených vlivem dobývání a pro vypořádání důlních škod (celkové peněžní prostředky, které jsou uloženy na vázaném účtu nebo s kterými je naloženo dle ustanovení § 37a odst. 5 zákona č. 44/1988 Sb., ve znění pozdějších zákonů) bude každoročně nejpozději do 30. 6. následujícího roku upravena o roční míru inflace vyjádřené přírůstkem průměrného indexu spotřebitelských cen vykazovaným Českým statistickým úřadem k danému kalendářnímu roku.
3. V každém kalendářním roce musí být provedena uzávěrka vytvořených zákonných finančních rezerv na sanaci a rekultivaci pozemků dotčených vlivem dobývání a pro vypořádání důlních škod. Výsledky této uzávěrky vytvořených rezerv předloží organizace příslušnému správnímu orgánu, který je věcně a místně příslušným schvalovat návrh na vytváření zákonných finančních rezerv na sanaci a rekultivaci pozemků dotčených vlivem dobývání a pro vypořádání důlních škod nejpozději do konce 1. čtvrtletí následujícího roku.

4. Nejméně jednou za pět let musí být zkontrolováno, zda výše tvorby finančních rezerv k zajištění vypořádání důlních škod a na sanaci a rekultivace pozemků dotčených vlivem dobývání odpovídá skutečným potřebám. V případě, že bude zjištěn nesoulad mezi výší vytvořených finančních rezerv se skutečnými potřebami, musí být předložena žádost o schválení změny na vytváření finančních rezerv pro vypořádání důlních škod a na sanaci a rekultivaci pozemků dotčených vlivem dobývání v dobývacím prostoru Žďár nad Orlicí.
5. Těžební organizace každoročně aktualizuje tabulku, ve které budou uvedeny již předané pozemky, které byly dopěstovány do zajištěné kultury a nejdéle do konce ledna každého příštího roku ji předá státnímu podniku Lesy České republiky, s.p., Lesní správě Rychnov nad Kněžnou.
6. Těžební organizace každoročně svolá místní šetření o stavu sanací a rekultivací na písníku, na které přizve zástupce ORP a zástupce státního podniku Lesy České republiky, s.p., Lesní správy Rychnov nad Kněžnou.
7. Těžební organizace bude zajišťovat, v souladu s obecně platnými právními předpisy povinnosti, které jí vyplývají ze zajištění realizace archeologického výzkumu. O zahájení skryvkových prací musí těžební organizace včas informovat (nejpozději v termínech stanovených Lesy České republiky, s.p. a příslušným archeologickým pracovištěm s licencií), archeologické pracoviště, které bude provádět záchranný archeologický výzkum.
8. Jako příjezdová komunikace bude sloužit místní komunikace, která je v majetku České republiky (s právem hospodařit s majetkem státu - Lesy České republiky, s.p.) s vyústěním na silnici I/36 (Čestice – Borohrádek). V případě přímého napojení pískovny na silnici II., III. tř. bude vše oznámeno příspěvkové organizaci Správa silnic Královéhradeckého kraje p. o. a budou stanoveny konkrétní podmínky pro provedení.
9. Při provádění otvírky, přípravy a dobývání nesmí výška řezu přesahovat výškový dosah dobývacího stroje nebo nesmí být vyšší, než je stanovena v rozhodnutí o udělení výjimky.
10. Platnost tohoto rozhodnutí končí dotěžením zásob výhradního ložiska v prostoru určeném k otvírce, přípravě a dobývání, který je zakreslen v mapové dokumentaci („*Přehledná mapa dobývacího prostoru*“ v prostorech označených: a) *plocha dotěžení zásob na ploše povolené hornické činnosti* b) *plocha rozšíření těžby*) v předložené dokumentaci „Plán otvírky, přípravy a dobývání ložiska – 02/2014“.

Toto rozhodnutí založte do sbírky rozhodnutí státní báňské správy a s jeho obsahem, zejména pak se stanovenými podmínkami seznámte všechny pracovníky, kterých se toto povolení týká.

### **Odůvodnění:**

Dne 21. 3. 2014 zaevidoval Obvodní báňský úřad pro území krajů Královéhradeckého a Pardubického (dále jen OBÚ v Hradci Králové) žádost o povolení hornické činnosti (v rozsahu dokumentace – „Plán otvírky, přípravy a dobývání – 02/2014“) v jejímž rámci má být schválen návrh na vytváření finančních rezerv pro vypořádání důlních škod a na sanaci a rekultivaci pozemků dotčených vlivem dobývání v dobývacím prostoru Žďár nad Orlicí, kterou podala organizace Českomoravský štěrk, a.s., se sídlem: Mokrý 359, 664 04 Mokrý-Horákov, Identifikační číslo: 25502247.

Vzhledem k tomu, že podaná žádost dne 21. 3. 2014 neobsahovala všechny předepsané náležitosti stanovené v ustanovení § 17 odst. 3 zákona č. 61/1988 Sb. vydal OBÚ v Hradci Králové podle ustanovení § 64 odst. 1, písm. a) zákona č. 500/2004 Sb., správního řádu, ve znění pozdějších zákonů usnesení o přerušení řízení. Předložená žádost a dokumentace neposkytovala dostatečný podklad k posouzení navrhované hornické činnosti, doklady o vyřešení všech střetů zájmů apod. Usnesení o přerušení správního řízení bylo vydáno dne 7. 4. 2014 pod č. j.: SBS 08898/2014/OBÚ-09/1.

Žadatel o povolení hornické činnosti byl vyzván, aby nejpozději do 15. 5. 2014 podanou žádost doplnil tak, aby odpovídala zákonu č. 61/1988 Sb., o hornické činnosti, výbušninách a o státní báňské správě, ve znění pozdějších zákonů.

Současně byl žadatel také upozorněn na to, že nebude-li v určené lhůtě podstatná vada podané žádosti odstraněna, správní orgán řízení podle ustanovení § 17 odst. 5 zákona č. 61/1988 Sb., o hornické činnosti, výbušninách a o státní báňské správě, ve znění pozdějších zákonů zastaví.

Vzhledem k nepřesnostem, uvedeným v podané žádosti, byla Obvodnímu báňskému úřadu pro území krajů Královéhradeckého a Pardubického zaslána opravená a doplněná žádost, která byla zaevidována na OBÚ v Hradci Králové dne 20. 5. 2014 pod č. j.: SBS 15470/2014.

OBÚ v Hradci Králové v souladu s ustanovením § 47 odst. 1 zákona č. 500/2004 Sb., správní řád, ve znění pozdějších zákonů oznámil všem známým účastníkům řízení a dotčeným orgánům státní správy, že podle ustanovení § 10 odst. 1 zákona č. 61/1988 Sb., o hornické činnosti, výbušninách a o státní báňské správě, ve znění pozdějších zákonů zahájil řízení ve věci povolení hornické činnosti organizaci Českomoravský šterk, a.s., se sídlem: Mokrý 359, 664 04 Mokrý-Horákov, Identifikační číslo: 25502247 v dobývacím prostoru Žďár nad Orlicí (v rozsahu předložené dokumentace – „Plán otvírky, přípravy a dobývání – 02/2014“) v jejímž rámci má být schválen návrh na vytváření finančních rezerv pro vypořádání důlních škod a na sanaci a rekultivaci pozemků dotčených vlivem dobývání v dobývacím prostoru Žďár nad Orlicí.

Oznámení bylo vydáno dne 28. 5. 2014 pod č. j.: SBS 08898/2014/OBÚ-09/3.

Ve stejném termínu byla sdělena informace o zahájení správního řízení zveřejněním na úřední desce OBÚ v Hradci Králové a současně byla informace o zahájení správního řízení zveřejněna způsobem umožňujícím dálkový přístup. Ve lhůtě stanovené zákonem neoznámilo zdejšímu úřadu svou účast ve správním řízení žádné občanské sdružení, (§70 odst. 3 zákona č. 114/1992 Sb., ve znění pozdějších zákonů).

OBÚ v Hradci Králové nařídil na den 18. 6. 2014, podle ustanovení § 49 odst. 1 zákona č. 500/2004 Sb. správní řád, ústní jednání spojené s místním šetřením. Současně v oznámení o zahájení správního řízení upozornil dotčené orgány státní správy a účastníky řízení na to, že mohou uplatnit svoje stanoviska nebo námítky k povolení hornické činnosti nejpozději při ústním jednání, popřípadě místním šetřením, jinak se k později podaným stanoviskům nebo námítkám nemusí přihlídnout.

Ústní jednání spojené s místním šetřením se konalo dne 18. 6. 2014 a bylo zahájeno v 10:00 hod. v kanceláři vedoucího pískovny Světlá nad Orlicí u organizace Českomoravský šterk, a.s.

S podklady pro rozhodnutí se před termínem ústního jednání bylo možné seznámit v Hradci Králové na OBÚ v Hradci Králové, Wonkova 1142 (v pondělí a ve středu od 8:00 hod. do 14:00 hod.) nebo při ústním jednání.

O této možnosti informoval zdejší úřad dotčené orgány státní správy a účastníky řízení v oznámení o zahájení řízení o povolení hornické činnosti dopisem ze dne 28. 5. 2014 (č. j.: SBS 08898/2014/OBÚ-09/3).

Organizace spolu se žádostmi uhradila podle zákona č. 634/2004 Sb., o správních poplatcích, ve znění pozdějších zákonů správní poplatek přiložením kolkových známek v hodnotě 1.500,- Kč.

Při rozhodování zdejší úřad vycházel zejména z toho, že pro dobývání výhradního ložiska byl stanoven dobývací prostor Žďár nad Orlicí (7/0897). Dobývací prostor stanovilo Federální ministerstvo dopravy dne 1. 10. 1990 pod č. j.: 7084/1990 (změna dobývacího prostoru – rozšíření).

Jedním z nejdůležitějších podkladů pro rozhodnutí byl závěr zjišťovacího řízení k záměru „Pokračování těžby v DP Žďár nad Orlicí, pískovna Světlá“ podle § 7 zákona č. 100/2001 Sb., o posuzování vlivů na životní prostředí a o změně některých souvisejících zákonů (zákon o posuzování vlivů na životní prostředí), ve znění pozdějších předpisů, který vydal Krajský úřad Královéhradeckého kraje, odbor životního prostředí a zemědělství dne 16. 6. 2013 pod č. j.: 10918/ZP/2013 – Po. V závěru zjišťovacího řízení je mimo jiné uvedeno: „ ... *Na základě zjišťovacího řízení provedeného podle zásad uvedených v příloze č. 2 k zákonu dospěl krajský úřad, jako příslušný orgán ve smyslu ust. § 22 zákona, vykonávající státní správu v oblasti posuzování vlivů na životní prostředí, k závěru, že záměr „Pokračování těžby v DP Žďár nad Orlicí, pískovna Světlá“ nebude posuzován podle zákona.*“.

V rozhodnutí bylo zohledněno stanovisko, které uplatnil státní podnik Lesy České republiky, s.p., Lesní správa Rychnov nad Kněžnou (číslo jednací – LCR165/00301/2014 ze dne 14. 2. 2014), jak je zřejmé z podmínek č. 5, 6 a 7 výrokové části tohoto rozhodnutí.

Rovněž požadavek, který uplatnilo Muzeum a galerie Orlických hor v Rychnově nad Kněžnou v dopise ze dne 11. 6. 2014, v návaznosti na podmínku citovanou ve stanovisku státního podniku Lesy České republiky, s.p., Lesní správa Rychnov nad Kněžnou, byl akceptován a zapracován do výrokové části tohoto rozhodnutí. Konkrétní termín, do kdy musí těžební organizace informovat o zahájení příslušných prací oprávněnou organizací s licenci, která bude provádět záchranný archeologický výzkum v dotčené oblasti, zdejší úřad nestanovil, protože v průběhu provádění hornické činnosti v pískovně Světlá nad Orlicí může například dojít ke změně organizace, která bude záchranný archeologický výzkum provádět a ta může mít požadavek týkající se včasného informování odlišný, než požaduje Muzeum a galerie Orlických hor v Rychnově nad Kněžnou.

Stanovenou podmínkou, upravující povinnosti těžební organizace při zajišťování záchranného archeologického výzkumu nejsou dotčeny povinnosti, které jí vyplývají z obecně platných právních předpisů, jako například ze zákona č. 20/1987 Sb., o státní památkové péči, ve znění pozdějších předpisů. Nezabývá jí tedy ani povinnosti, na kterou upozornilo Muzeum a galerie Orlických hor v Rychnově nad Kněžnou a která jí vyplývá z ustanovení § 22 odst. 2 zákona č. 20/1987 Sb., o státní památkové péči, ve znění pozdějších předpisů. Vzhledem k tomu, že se

prostor plánované hornické činnosti nachází v území s archeologickými nálezy, má těžební organizace, podle stanoviska Muzea a galerie Orlických hor v Rychnově nad Kněžnou, za povinnost oznámit svůj záměr AV ČR, případně i oprávněné organizaci (např. muzeu) a umožnit mu provedení záchranného archeologického výzkumu.

Při povolování hornické činnosti vycházel OBÚ v Hradci Králové také ze závazného stanoviska vydaného pro povolení hornické činnosti Městským úřadem Kostelec nad Orlicí, stavební úřad – životní prostředí dne 4. 3. 2014 pod č. j.: SÚŽP 245/2013-3572/14-1c a z rozhodnutí, které vydal stejný úřad dne 4. 3. 2014 pod č. j.: SÚŽP 270/2014-978/14-1c (souhlasné závazné stanovisko k zásahu do významného krajinného prvku lesa a souhlas z hlediska krajinného rázu). Upozornění uvedené v závazném stanovisku pro povolení hornické činnosti, které vydal Městský úřad Kostelec nad Orlicí, stavební úřad – životní prostředí dne 4. 3. 2014 pod č. j.: SÚŽP 245/2013-3572/14-1c z hlediska odpadového hospodářství, je řešeno v platném zákonu o odpadech a tím je pro žadatele o povolení hornické činnosti závazné.

Krajská hygienická stanice Královéhradeckého kraje se sídlem v Hradci Králové vydala souhlasné závazné stanovisko k plánu otvírky, přípravy a dobývání výhradního ložiska šterkopísku „Pískovna Světlá nad Orlicí“ dne 14. 1. 2014 pod č. j.: S-KHSHK 31037/2013/2/HOK.RK/Li.

Obec Žďár nad Orlicí vyslovila souhlasné stanovisko k plánu otvírky, přípravy a dobývání dne 23. 1. 2014.

Žadatel k žádosti o povolení hornické činnosti předložil sdělení Městského úřadu Kostelec nad Orlicí, Odboru dopravy – obecního živnostenského úřadu ze dne 23. 4. 2014 č. j.: ODOŽÚ 1918/2014-9312/2014-vs, ve kterém je mimo jiné uvedeno, že: „... Vámi vyznačený pozemek příjezdové asfaltové cesty do areálu pískovny v majetku s.p. Lesy ČR nemá silniční ochranné pásmo ve smyslu ustanovení § 30 zákona o pozemních komunikacích, ... „.

Požadavek, který uplatnila Správa silnic Královéhradeckého kraje p. o. v dopise ze dne 13. 5. 2014 pod zn. SÚSKHK/3961/14/PO-Ho byl ve výrokové části tohoto rozhodnutí zohledněn v podmínce č. 8.

OBÚ v Hradci Králové nařídil respektovat předloženou dokumentaci („Plán otvírky, přípravy a dobývání ložiska – 02/2014“) v podmínce č. 1 výrokové části tohoto rozhodnutí a to jak při provádění hornické činnosti, tak i při vytváření finančních rezerv pro vypořádání důlních škod a na sanaci a rekultivaci pozemků dotčených vlivem dobývání v dobývacím prostoru Žďár nad Orlicí.

V podmínkách č. 2, 3 a 4 výrokové části tohoto rozhodnutí upravil OBÚ v Hradci Králové tvorbu zákonných finančních rezerv a provádění kontrol zaměřených na správnost výše jejich tvorby. Zdejší úřad upřesnil tvorbu zákonných rezerv tak, aby odpovídala skutečným potřebám a zohledňovala míru inflace v jednotlivých letech. Proto stanovil povinnost průběžného upravování celkových vytvořených částek zákonných finančních rezerv, provádění uzávěrek vytvořených finančních rezerv a stanovil povinnost seznamovat s jejich výsledky příslušný správní orgán, který je věcně a místně příslušným schvalovat návrh na vytváření zákonných finančních rezerv na sanaci a rekultivaci pozemků dotčených vlivem dobývání a pro vypořádání důlních škod. Aby bylo zajištěno, že celková částka vytvořených zákonných finančních rezerv bude dostatečně velká, nařídil zdejší úřad žadateli, aby nejméně jednou za pět let provedl kontrolu výše tvorby finančních rezerv k zajištění vypořádání důlních škod a na sanaci a rekultivaci pozemků dotčených vlivem dobývání a následně stanovil opatření, které musí provést, pokud by vytvořená částka neodpovídala skutečným potřebám, pro které jsou vytvářeny.

Ostatní stanoviska, která byla uplatněna před zařazením příslušných prací do dokumentace upravující povolovanou činnost, jakož i stanoviska, která byla uplatněna v průběhu správního řízení a která má zdejší úřad k dispozici, nebrání vydat rozhodnutí, ve kterém bude žadateli vyhověno.


OBÚ v Hradci Králové prostudoval a posoudil podklady správního řízení, předloženou písemnou i mapovou dokumentaci, stanoviska, vyjádření a námítky, které účastníci a dotčené orgány v řízení uplatnili a zohlednil je v rozhodnutí. OBÚ v Hradci Králové nezjistil, že byly vzneseny takové námítky či stanoviska, které by bránily vydat ve věci rozhodnutí, a proto rozhodl, jak je výše uvedeno.

#### **Poučení o odvolání:**

Proti tomuto rozhodnutí je možné podat odvolání ve lhůtě 15 dnů ode dne jeho oznámení k Českému báňskému úřadu v Praze prostřednictvím Obvodního báňského úřadu pro území krajů Královéhradeckého a Pardubického (§ 81 odst. 1 zákona č. 500/2004 Sb., správní řád). Podané odvolání musí splňovat náležitosti ustanovení § 82 správního řádu.

Odvolání se podává v počtu 7 kusů. Nepodá-li účastník potřebný počet stejnopisů, vyhotoví je na jeho náklady Obvodní báňský úřad pro území krajů Královéhradeckého a Pardubického. Odvolání jen proti odůvodnění rozhodnutí je nepřípustné.

„otisk úředního razítka“



**Příloha:** dokumentace „Plán otvírky, přípravy a dobývání – 2/2014“ – pare č. 3

**Rozdělovník:** ./.

**Rozdělovník:*****A) Účastníci řízení:***

1. Českomoravský šterk, a.s., se sídlem: Mokrá 359, 664 04 Mokrá-Horákov
2. Obec Žďár nad Orlicí, k rukám paní starostky, Žďár nad Orlicí č.p. 133, PSČ 517 23
3. Lesy České republiky, s.p., Hradec Králové, Přemyslova 1106, PSČ 501 68
4. Lesy České republiky, s.p., Lesní správa Rychnov nad Kněžnou, Na sádkách 1177, 516 01 Rychnov nad Kněžnou
5. Správa silnic Královéhradeckého kraje, Kutnohorská 59/23, 500 04 Hradec Králové
6. Muzeum a galerie Orlických hor v Rychnově nad Kněžnou, Rychnov nad Kněžnou, Jiráskova ul. č.p. 2, PSČ 516 01

***B) Dotčené orgány státní správy:***

1. Městský úřad Kostelec nad Orlicí, stavební úřad – životní prostředí, Palackého náměstí 38, 517 41 Kostelec nad Orlicí
2. Krajská hygienická stanice Královéhradeckého kraje se sídlem v Hradci Králové, Habrmanova 19, 501 01 Hradec Králové
3. Krajská hygienická stanice Královéhradeckého kraje se sídlem v Hradci Králové, územní pracoviště Rychnov nad Kněžnou, Jiráskova 1320
4. Městský úřad Kostelec nad Orlicí, Odbor dopravy – obecní živnostenský úřad, Palackého náměstí 38, 517 41 Kostelec nad Orlicí
5. Obecní úřad Žďár nad Orlicí, k rukám paní starostky, Žďár nad Orlicí č.p. 133, PSČ 517 23
6. Krajský úřad Královéhradeckého kraje, odbor životního prostředí a zemědělství, Pivovarské náměstí 1245, PSČ 500 03 Hradec Králové
7. Ministerstvo životního prostředí České republiky, Resslova 1229/2a, PSČ 500 02 Hradec Králové