

263/2023
263/2023

ČEZd_SoVB „Vsetín, VN 141, DTS VS_5035+přípojka, IE-12-8006390“
Číslo smlouvy OSMISR 56/03 – 32/21

Smlouva o zřízení věcného břemene

(dále jen „**Smlouva**“) uzavřená níže uvedeného dne, měsíce a roku podle ustanovení § 1257 a násl. a § 1785 a násl. zákona č. 89/2012 Sb., občanský zákoník, ve znění pozdějších předpisů (dále jen „**Občanský zákoník**“), k provedení ustanovení § 25 odst. 4 zákona č. 458/2000 Sb., o podmínkách podnikání a o výkonu státní správy v energetických odvětvích a o změně některých zákonů, ve znění pozdějších předpisů (dále jen „**Energetický zákon**“) a podle zákona č. 183/2006 Sb., o územním plánování a stavebním řádu, ve znění pozdějších předpisů (dále jen „**Stavební zákon**“) mezi těmito smluvními stranami:

Město Vsetín

se sídlem: Svárov 1080, 755 01 Vsetín
IČ: 00304450
zastoupené: Jiřím Čunkem, starostou
bankovní spojení: [REDACTED]

jako vlastník služebného pozemku a povinný z věcného břemene
(dále jen „**Povinný z věcného břemene**“)

a

ČEZ Distribuce, a. s.

se sídlem: Teplická 874/8, Děčín IV-Podmokly, 405 02 Děčín
IČ: 24729035
DIČ: CZ24729035
zapsaná: v OR vedeném Krajským soudem v Ústí nad Labem pod sp.zn. B 2145
bankovní spojení: [REDACTED]
zastoupená: na základě plné moci ze dne 03.03.2023, ev. č. PM – 082/2023 společností:

ERMONTA s.r.o.

se sídlem: č.p. 79, 768 23 Břest
IČ: 25531735
DIČ: CZ25531735
zapsaná: v obchodním rejstříku Krajského soudu v Brně, oddíl C, vložka 30840
zastoupená: na základě plné moci ze dne 21.03.2023 společností:

E - KRATOM, s.r.o.

se sídlem: č.p. 794, 756 51 Zašová
IČ: 05752795
DIČ: CZ05752795
zapsaná: v obchodním rejstříku Krajského soudu v Ostravě, oddíl C, vložka 69166
zastoupená: [REDACTED]

jako oprávněný z věcného břemene
(dále jen „**Oprávněný z věcného břemene**“)

v tomto znění:

Článek I. Úvodní ustanovení

- 1) Oprávněný z věcného břemene je provozovatelem distribuční soustavy na území vymezeném jí licenci na distribuci elektřiny, jež mu byla udělena Energetickým regulačním úřadem. Distribuční soustava je provozována ve veřejném zájmu. Oprávněný z věcného břemene má povinnost zajišťovat spolehlivé provozování, obnovu a rozvoj distribuční soustavy na licenci jí vymezeném území, přičemž při výkonu licencované činnosti, pokud jí dojde k zatížení cizí nemovitosti, je Oprávněný z věcného břemene povinen podle § 25 odst. 4 Energetického zákona k této nemovitosti zřídit věcné břemeno (služebnost), jako jeden z předpokladů pro plnění práv a povinností plynoucích Oprávněnému z věcného břemene jakožto provozovateli distribuční soustavy z Energetického zákona, jakož i si zajistit právo provedení stavby dle příslušných ustanovení Stavebního zákona.
- 2) Povinný z věcného břemene prohlašuje, že je výlučným vlastníkem nemovitostí zapsaných v katastru nemovitostí vedeného u Katastrálního úřadu pro Zlínský kraj, katastrální pracoviště Vsetín na LV č. 10001 pro obec Vsetín, mimo jiné i **pozemku p.č. 5117**, ostatní plocha o výměře 1 282 m², **p.č. 5076**, ostatní plocha o výměře 1 304 m², a **p.č. 5100**, ostatní plocha o výměře 1 217 m², **vše v k.ú. Vsetín** (dále společně jen „**Služebný pozemek**“).
- 3) Oprávněný z věcného břemene prohlašuje, že vybudoval na části Služebného pozemku zemní kabelové vedení vysokého napětí a nadzemní kabelové vedení nízkého napětí, v rámci stavby: „Vsetín, VN 141, DTS VS_5035+přípojka, IE-12-8006390“ (dále jen „**Inženýrská síť**“). Oprávněný z věcného břemene prohlašuje, že je výlučným vlastníkem Inženýrské sítě.
- 4) Účelem této Smlouvy je dohoda smluvních stran na podmínkách umístění a provozu Inženýrské sítě na Služebném pozemku v souladu s § 25 odst. 4 Energetického zákona a v rozsahu sjednaném v této Smlouvě.

Článek II. Předmět smlouvy

- 1) Povinný z věcného břemene **zřizuje** touto Smlouvou ve prospěch Oprávněného z věcného břemene **věcné břemeno** zakládající právo vlastním nákladem a vhodným a bezpečným způsobem zřídit, umístit, provozovat, udržovat a opravovat Inženýrskou síť na části Služebného pozemku, a to v rozsahu, jak je toto věcné břemeno vyznačeno v geometrickém plánu č. 8095-703222/2020 ze dne 03.02.2021, odsouhlaseném KÚ pro Zlínský kraj, KP Vsetín dne 08.02.2021 (dále jen „**Věcné břemeno**“).
- 2) Oprávněný z věcného břemene se zavazuje užívat Služebný pozemek za účelem provádění oprav a údržby Inženýrské sítě pouze po nezbytnou dobu a v nezbytně nutném rozsahu, s tím, že je oprávněn sám nebo prostřednictvím třetí osoby provádět tyto činnosti i za pomoci strojní mechanizace.
- 3) Věcné břemeno se zřizuje **na dobu existence Inženýrské sítě**.
- 4) Oprávněný z věcného břemene takto zřízené Věcné břemeno přijímá a Povinný z věcného břemene je povinen strpět za shora specifikovaným účelem užívání Služebného pozemku Oprávněným z věcného břemene.

Článek III. Náhrada za zřízení věcného břemene

- 1) Věcné břemeno se zřizuje za jednorázovou náhradu. Náhrada za zřízení Věcného břemene činí **21 026,- Kč** (slovy: **dvacet jedna tisíc dvacet šest korun českých**), navýšená o daň z přidané hodnoty podle platné sazby ke dni uskutečnění zdanitelného plnění.
- 2) Náhradu za zřízení Věcného břemene, navýšenou o daň z přidané hodnoty podle platné sazby ke dni

uskutečnění zdanitelného plnění, uhradí Oprávněný z věcného břemene po uzavření této Smlouvy na základě faktury (daňového dokladu) vystavené Povinným z věcného břemene se splatností do 30 dnů ode dne jejího vystavení. Za datum uskutečnění zdanitelného plnění se považuje den vystavení faktury (daňového dokladu). Náhrada za zřízení Věcného břemene bude uhrazena na účet Povinného z věcného břemene uvedený v záhlaví této Smlouvy. Pro účely této Smlouvy se tato platba považuje za uhrazenou dnem, kdy bude připsána na účet Povinného z věcného břemene. V případě prodlení s úhradou náhrady za zřízení Věcného břemene se Oprávněný z věcného břemene zavazuje zaplatit Povinnému z věcného břemene úrok z prodlení ve výši 0,05 % z dlužné částky za každý i započatý den prodlení.

Článek IV.

Práva a povinnosti smluvních stran

- 1) Vstup na Služebný pozemek za účelem provádění prohlídky a údržby Inženýrské sítě v místech, která nejsou veřejně přístupná, bude s Povinným z věcného břemene předem projednán, s tím, že písemný podnět k tomuto projednání bude Oprávněným z věcného břemene podán nejpozději 5 pracovních dnů před uskutečněním vstupu na Služebný pozemek. Nesnese-li záležitost při náhlém poškození Inženýrské sítě odkladu, obstará Oprávněný z věcného břemene její opravu i bez předchozího projednání; v takovém případě však Oprávněný z věcného břemene oznámí neprodleně písemnou formou provádění opravy Povinnému z věcného břemene a stejně tak dalším dotčeným osobám, přičemž je povinen místo prováděné opravy zřetelně označit a zabezpečit.
- 2) Vstup na Služebný pozemek za účelem provádění oprav a údržby Inženýrské sítě bude s Povinným z věcného břemene předem projednán v dostatečném předstihu, nejpozději 6 měsíců před plánovaným zahájením takových prací na Služebném pozemku. V odůvodněných případech je možno tuto lhůtu zkrátit. Povinný z věcného břemene je v odůvodněných případech (týká se zejména případů provádění plánovaných investičních akcí Povinného z věcného břemene, případně budoucích možných kolizí s takovými akcemi apod.) oprávněn takový vstup Oprávněnému z věcného břemene odepřít, přičemž strany se v takovém případě zavazují, že spolu dojednávají náhradní termín pro uskutečnění předmětných činností.
- 3) Oprávněný z věcného břemene se zavazuje neprodleně po provedení jakýchkoliv prací uvést Služebný pozemek na vlastní náklad do předešlého stavu a nahradit případně vzniklou škodu způsobenou provedením prací na Služebném pozemku.
- 4) Provozování a údržba Inženýrské sítě bude prováděna s ohledem na to, že na Služebném pozemku je umístěna pozemní komunikace. S přihlédnutím k veřejnému zájmu na užívání pozemní komunikace a veřejnému zájmu na plynulosti silničního provozu budou předmětné činnosti prováděny takovým způsobem, aby omezení veřejného užívání pozemní komunikace trvalo nezbytně nutnou dobu a aby pozemní komunikace byla následně předána Povinnému z věcného břemene v takovém stavu, aby byla způsobilá k tomuto veřejnému užívání. Předmětné činnosti budou vždy prováděny v souladu s pokyny Povinného z věcného břemene.
- 5) Smluvní strany se dohodly, že v případě, že Povinný z věcného břemene bude realizovat na Služebném pozemku či na sousedních pozemcích investiční záměr či jinou činnost, při které bude nezbytné přemístit Inženýrskou síť či její část, zavazuje se Oprávněný z věcného břemene, že přemístění bude provedeno za těchto podmínek:
 - a) Nová trasa Inženýrské sítě bude vedena v nezbytném rozsahu; umístění nové trasy Inženýrské sítě bude předem projednáno s Povinným z věcného břemene.
 - b) K nové trase Inženýrské sítě bude Povinným z věcného břemene zřízeno nové věcné břemeno, přičemž stávající Věcné břemeno bude zrušeno. Za účelem zřízení tohoto nového věcného břemene bude nejprve uzavřena smlouva o smlouvě budoucí o zřízení věcného břemene (viz bod e) níže), přičemž ze strany Povinného z věcného břemene nebude zřízení tohoto nového věcného břemene zpoplatněno.

c) Úhrada nákladů na poplatek za návrh na vklad, na vyhotovení geometrického plánu, a na financování přeložky:

- Veškeré náklady na přeložku zařízení distribuční soustavy hradí dle § 47 odst. 2 energetického zákona ten, kdo její potřebu vyvolal, nebude-li dohodnuto jinak, přičemž v případech zvláštního zřetele hodných se smluvní strany zavazují o úhradě těchto nákladů jednat.

d) Realizace přeložky:

- Realizace přeložky bude uskutečněna na základě samostatné Smlouvy o realizaci přeložky, kterou spolu Oprávněný jako vlastník Inženýrské sítě a vyvolavatel přeložky uzavřou před jejím započítím.

Článek V.

Vklad do katastru nemovitostí

- 1) Smluvní strany berou na vědomí, že k nabytí práv a povinností z Věcného břemene dle této Smlouvy je nutný jejich zápis do katastru nemovitostí vedeného u Katastrálního úřadu Zlínský kraj, Katastrální pracoviště Vsetín. Veškeré správní poplatky s tímto úkonem spojené jdou v plné výši k tíži Oprávněného ze služebnosti.
- 2) V případě, že příslušný katastrální úřad vyzve kteréhokoliv účastníka této Smlouvy k odstranění nedostatků návrhu na vklad Věcného břemene dle této Smlouvy, zavazují se obě smluvní strany ve lhůtě stanovené katastrálním úřadem tyto nedostatky odstranit.
- 3) V případě, že příslušný katastrální úřad návrh vkladu Věcného břemene zamítne nebo zastaví řízení, zavazují se obě smluvní strany neodkladně odstranit nedostatky, pro které byl návrh zamítnut nebo zastaveno řízení o povolení tohoto vkladu, a podat nový návrh na povolení vkladu.
- 4) Účastníci této Smlouvy berou na vědomí, že ke vzniku Věcného břemene (služebnosti) podle této Smlouvy dojde až jejím vkladem do katastru nemovitostí.

Článek VI.

Zánik věcného břemene

- 1) Věcné břemeno může zaniknout písemnou dohodou mezi Oprávněným z věcného břemene a Povinným z věcného břemene, nebo z důvodů uvedených v příslušných ustanoveních Občanského zákoníku nebo této Smlouvě.
- 2) Povinný z věcného břemene je oprávněn od této Smlouvy odstoupit v případě, že Oprávněný z věcného břemene poruší článek IV. odst. 8 Smlouvy o smlouvě budoucí o zřízení věcného břemene a právu provést stavbu ze dne 14.06.2019 (tj. do otevřeného výkopu na Služebných pozemcích bylo uloženo další liniové vedení bez příslušného souhlasu Povinného z věcného břemene a následného uzavření příslušné smlouvy); a to vyjma případů, kdy o tom Oprávněný z věcného břemene prokazatelně nevěděl či objektivně vědět nemohl.
- 3) Smluvní strany se dohodly, že odstoupením od této Smlouvy se současně zrušuje i Věcné břemeno, a to s účinky ke dni doručení předmětného odstoupení od Smlouvy Oprávněnému z věcného břemene.

Článek VII.

Ostatní ujednání

- 1) Nedohodnou-li strany něco jiného, zaplacením smluvních pokut dohodnutých v této Smlouvě se neruší povinnost strany povinné závazek splnit, ani právo oprávněné strany vedle smluvní pokuty

požadovat i náhradu škody přesahující uhrazenou smluvní pokutu v plné výši.

- 2) Smluvní strany se dle § 630 odst. 1 Občanského zákoníku dohodly na tom, že promlčecí doba pohledávek smluvních stran vzniklých z titulu Věcného břemene zřízeného touto Smlouvou, či z titulu užívání Služebného pozemku bez právního důvodu, včetně smluvních pokut z titulu porušení závazků, je v trvání deseti let ode dne, kdy mohlo být právo na zaplacení pohledávky uplatněno poprvé.

Článek VIII. Závěrečná ustanovení

- 1) S uzavřením této Smlouvy vyslovila souhlas Rada města Vsetín na svém řádném zasedání dne 23.05.2022 pod bodem 52-2/93/RM/2022.
- 2) Tato Smlouva byla uzavřena v souladu se zákonem č. 128/2000 Sb. o obcích, v platném znění (dále jen „**Zákon o obcích**“), a byly splněny podmínky pro její uzavření (ustanovení § 41 Zákona o obcích).
- 3) Tato Smlouva je vyhotovena ve čtyřech stejnopisech, z nichž Povinný z věcného břemene obdrží dvě vyhotovení a Oprávněný z věcného břemene taktéž dvě vyhotovení.
- 4) Oprávněný z věcného břemene prohlašuje, že nemá ke dni podpisu této Smlouvy vůči Povinnému z věcného břemene žádné nesplacené dluhy po lhůtě splatnosti. Povinný z věcného břemene je oprávněn od této Smlouvy odstoupit v případě, že se toto prohlášení Oprávněného z věcného břemene v budoucnu ukáže jako nepravdivé či neúplné.
- 5) Přílohou a nedílnou součástí této Smlouvy je: *Geometrický plán pro vyznačení věcného břemene č. 8095-703222/2020.*
- 6) Oprávněný z věcného břemene bere na vědomí, že Povinný z věcného břemene je povinný subjekt k poskytování informací dle zákona č. 106/1999 Sb., o svobodném přístupu k informacím, ve znění pozdějších předpisů, a povinný subjekt podle zákona č. 340/2015 Sb. o zvláštních podmínkách účinnosti některých smluv, uveřejňování těchto smluv a o registru smluv, v platném znění (dále jen „**Zákon o registru smluv**“). Oprávněný z věcného břemene souhlasí se zpřístupněním či uveřejněním celé této Smlouvy v jejím plném znění, jakož i všech jednání a okolností s jejím uzavřením souvisejících.
- 7) Tato Smlouva nabývá účinnosti dnem jejího podpisu oběma smluvními stranami.
- 8) Podpisem této Smlouvy účastníci potvrzují, že si tuto Smlouvu přečetli a že souhlasí s celým jejím obsahem.



Povinný z věcného břemene:

Ve Vsetíně dne 05. 05. 2023

Oprávněný z věcného břemene:

v Zašově dne 27-03-2023

Město Vsetín



VÝKAZ DOSAVADNÍHO A NOVÉHO STAVU ÚDAJŮ KATASTRU NEMOVITOSTÍ

Dosavadní stav				Nový stav											
Označení pozemku parc. číslem	Výměra parcely		Druh pozemku	Označení pozemku parc. číslem	Výměra parcely		Druh pozemku	Typ stavby	Způs. určení výměr	Porovnání se stavem evidence právních vztahů					
	ha	m ²	Způsob využití		ha	m ²	Způsob využití	Způsob využití		Díl přechází z pozemku označeného v		Číslo listu vlastnictví	Výměra dílu		Označení dílu
										katastru nemovitosti	dřívější poz. evidence		ha	m ²	
857										857		5805			
859/1										859/1		2261			
861										861		5874			
5076										5076		10001			
5079										5079		12034			
5100										5100		10001			
5117										5117		10001			

Druh věcného břemene: Právo dle listiny.






Oprávněný: Dle listiny.

Seznam souřadnic (S-JTSK):

Souřadnice pro zápis do KN				
Číslo bodu	Y	X	kk	Poznámka
1	495566.19	1154404.44	3	věcné břemeno
2	495567.41	1154403.69	3	věcné břemeno
3	495567.55	1154402.71	3	věcné břemeno
4	495566.74	1154402.07	3	věcné břemeno
5	495567.13	1154401.62	3	věcné břemeno
6	495567.02	1154399.33	3	věcné břemeno
7	495566.94	1154398.18	3	věcné břemeno
8	495563.26	1154394.95	3	věcné břemeno
9	495556.50	1154390.46	3	věcné břemeno
10	495550.57	1154386.32	3	věcné břemeno
11	495544.19	1154381.88	3	věcné břemeno
12	495541.16	1154379.58	3	věcné břemeno
13	495538.82	1154377.63	3	věcné břemeno
14	495534.77	1154373.63	3	věcné břemeno
15	495531.83	1154370.31	3	věcné břemeno
16	495531.60	1154369.43	3	věcné břemeno
17	495531.71	1154368.62	3	věcné břemeno
18	495535.73	1154362.18	3	věcné břemeno
19	495536.83	1154358.67	3	věcné břemeno
20	495539.33	1154353.71	3	věcné břemeno
21	495541.80	1154349.30	3	věcné břemeno
22	495545.91	1154342.06	3	věcné břemeno
23	495549.15	1154336.80	3	věcné břemeno
24	495551.86	1154331.70	3	věcné břemeno
25	495553.70	1154327.90	3	věcné břemeno
26	495555.78	1154323.25	3	věcné břemeno
27	495555.58	1154322.06	3	věcné břemeno
28	495552.30	1154319.39	3	věcné břemeno
29	495547.97	1154316.04	3	věcné břemeno
30	495536.66	1154314.20	3	věcné břemeno

Seznam souřadnic (S-JTSK):

Souřadnice pro zápis do KN				
Číslo bodu	Y	X	kk	Poznámka
31	495530.73	1154312.30	3	věcné břemeno
32	495527.71	1154311.00	3	věcné břemeno
33	495523.04	1154309.12	3	věcné břemeno
34	495513.98	1154305.36	3	věcné břemeno
35	495514.95	1154301.98	3	věcné břemeno
36	495512.51	1154299.81	3	věcné břemeno
37	495511.89	1154298.51	3	věcné břemeno
38	495511.84	1154297.60	3	věcné břemeno
39	495512.92	1154296.84	3	věcné břemeno
40	495513.73	1154295.59	3	věcné břemeno
41	495513.22	1154295.27	3	věcné břemeno
42	495512.48	1154296.41	3	věcné břemeno
43	495511.22	1154297.31	3	věcné břemeno
44	495511.30	1154298.67	3	věcné břemeno
45	495512.02	1154300.17	3	věcné břemeno
46	495514.52	1154302.41	3	věcné břemeno
47	495519.63	1154305.84	3	věcné břemeno
48	495522.69	1154308.61	3	věcné břemeno
49	495527.45	1154311.54	3	věcné břemeno
50	495530.52	1154312.86	3	věcné břemeno
51	495536.51	1154314.78	3	věcné břemeno
52	495547.72	1154316.60	3	věcné břemeno
53	495551.93	1154319.86	3	věcné břemeno
54	495555.02	1154322.38	3	věcné břemeno
55	495555.16	1154323.17	3	věcné břemeno
56	495553.15	1154327.66	3	věcné břemeno
57	495551.33	1154331.42	3	věcné břemeno
58	495548.62	1154336.52	3	věcné břemeno
59	495545.38	1154341.78	3	věcné břemeno
60	495541.16	1154349.22	3	věcné břemeno

GEOMETRICKÝ PLÁN pro	Geometrický plán ověřil úředně oprávněný zeměměřický inženýr	Stejnopis ověřil úředně oprávněný zeměměřický inženýr:
vymezení rozsahu věcného břemene k části pozemku	Jméno, příjmení: 	Jméno, příjmení: 
	Číslo položky seznamu úředně oprávněných zeměměřických inženýrů: 1918/2000	Číslo položky seznamu úředně oprávněných zeměměřických inženýrů: 1407/1995
	Dne: 3.2.2021 Číslo: 176/2021	Dne: 6.12.2022 Číslo: 506/2022
	Náležitosti a přesnosti odpovídá právním předpisům.	Tento stejnopis odpovídá geometrickému plánu v elektronické podobě uloženému v dokumentaci katastrálního úřadu.
Vyhovitel: RJGEO, s.r.o. IČO 25871781 Hradištko 3033 75661 Rožnov p.Radhoštěm	Katastrální úřad souhlasí s očíslováním parcel.	Ověření stejnopisu geometrického plánu v listinné podobě.
Číslo plánu: 8095-703222/2020	 KÚ pro Zlínský kraj KP Vsetín  PGP-119/2021-810 2021.02.08 12:54:48 CET	
Okres: Vsetín		
Obec: Vsetín		
Kat. území: Vsetín		
Mapový list: Vsetín 8-7/22		
<p>Dosavadním vlastníkům pozemků byla poskytnuta možnost seznámit se v terénu s průběhem navrhovaných nových hranic, které byly označeny předepsaným způsobem.</p>		

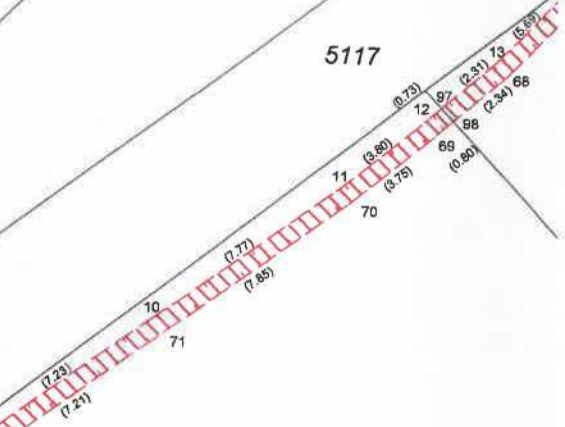
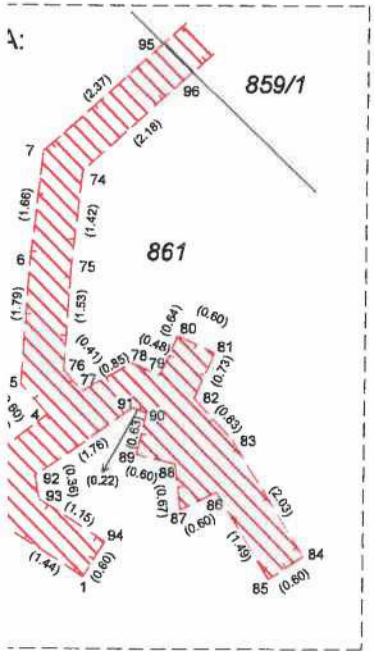
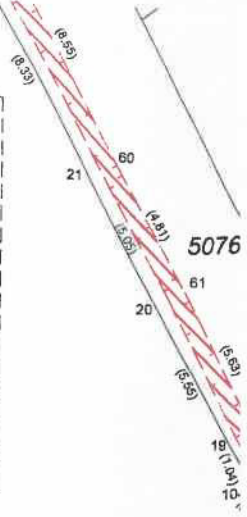
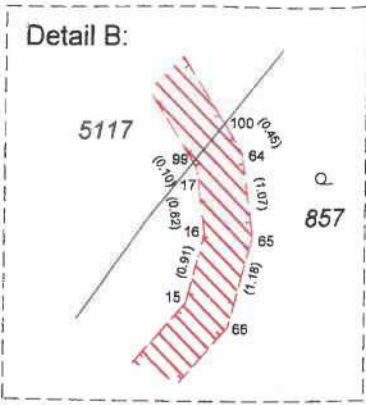


Seznam souřadnic (S-JTSK):
Souřadnice pro čaps oc KN

Číslo bodu	Y	X	kk	Poznámka
61	495538.80	1154353.41	3	věcné břemeno
62	495536.27	1154358.44	3	věcné břemeno
63	495535.16	1154361.91	3	věcné břemeno
64	495531.13	1154368.41	3	věcné břemeno
65	495530.96	1154369.47	3	věcné břemeno
66	495531.29	1154370.61	3	věcné břemeno
67	495534.33	1154374.05	3	věcné břemeno
68	495538.40	1154378.06	3	věcné břemeno
69	495540.81	1154380.07	3	věcné břemeno
70	495543.80	1154382.34	3	věcné břemeno
71	495550.24	1154386.83	3	věcné břemeno
72	495551.16	1154390.95	3	věcné břemeno
73	495562.88	1154395.43	3	věcné břemeno
74	495566.26	1154398.48	3	věcné břemeno
75	495566.42	1154399.89	2	věcné břemeno
76	495566.51	1154401.42	3	věcné břemeno
77	495566.24	1154401.73	3	věcné břemeno
78	495565.50	1154401.31	3	věcné břemeno
79	495565.46	1154401.48	3	věcné břemeno
80	495564.80	1154400.91	3	věcné břemeno
81	495564.25	1154401.16	3	věcné břemeno
82	495564.55	1154401.83	3	věcné břemeno
83	495563.98	1154402.43	3	věcné břemeno
84	495562.90	1154404.15	3	věcné břemeno
85	495563.41	1154404.47	3	věcné břemeno
86	495564.20	1154403.21	3	věcné břemeno
87	495564.74	1154403.47	3	věcné břemeno
88	495564.82	1154402.80	3	věcné břemeno
89	495565.40	1154402.66	3	věcné břemeno
90	495565.26	1154402.05	3	věcné břemeno
91	495565.46	1154401.97	3	věcné břemeno
92	495566.91	1154402.97	3	věcné břemeno
93	495566.85	1154403.32	3	věcné břemeno
94	495565.87	1154403.93	3	věcné břemeno
95	495565.08	1154396.59	3	průsečík
96	495564.64	1154397.02	3	průsečík
97	495540.60	1154379.11	3	průsečík
98	495540.19	1154378.56	3	průsečík
99	495531.76	1154366.53	3	průsečík
100	495531.37	1154366.03	3	průsečík
101	495532.77	1154365.31	3	průsečík
102	495533.33	1154364.68	3	průsečík
103	495534.72	1154363.79	3	průsečík
104	495536.52	1154359.66	3	průsečík
105	495551.56	1154318.81	3	průsečík
106	495551.52	1154319.54	3	průsečík
107	495512.24	1154297.32	3	průsečík
108	495511.75	1154296.93	3	průsečík

přehled kladů

2
1



přehled kladů

2

1

5079

Detail C:

5100

5108

5109

5110

5116

5113

5117

5115

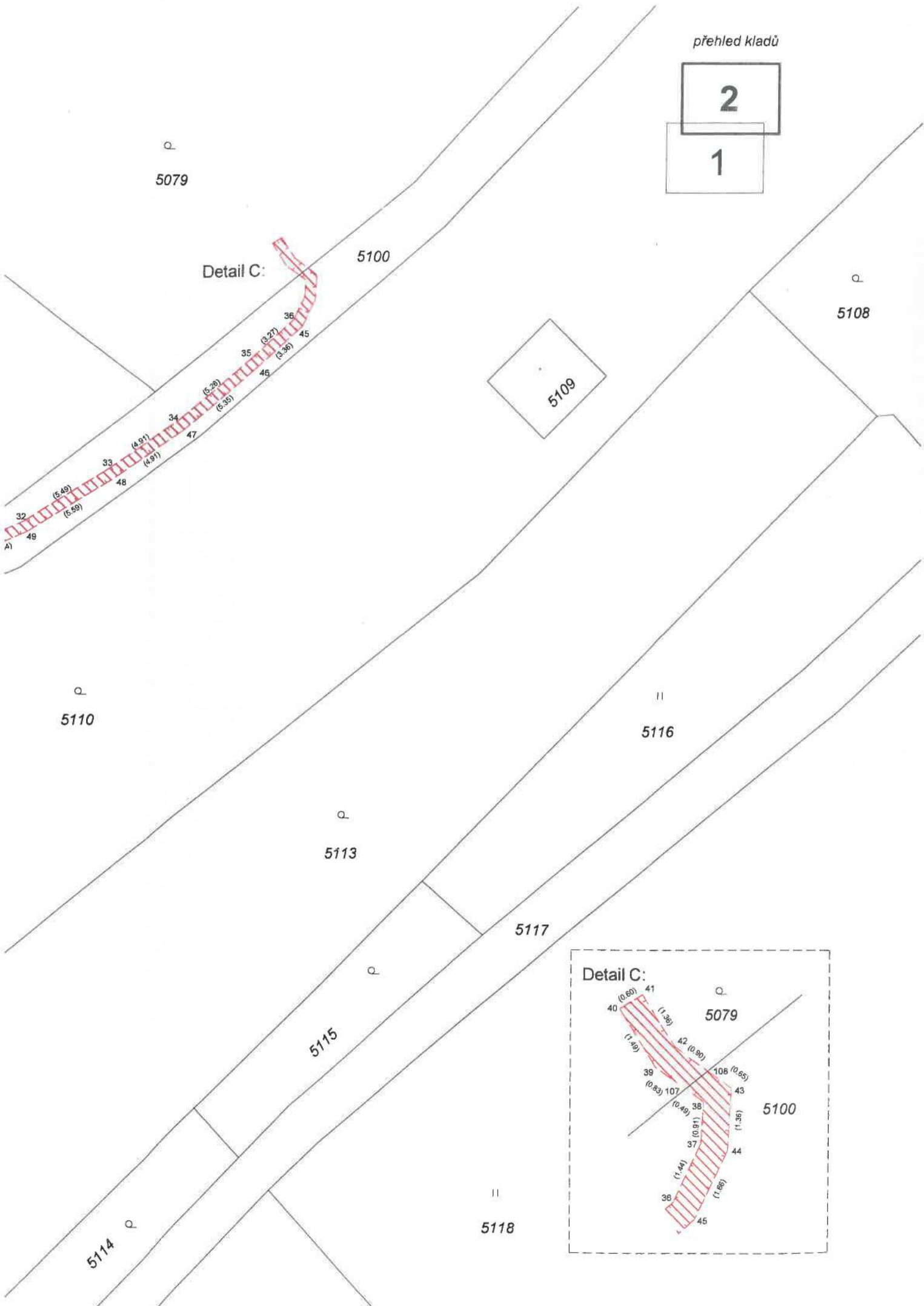
Detail C:

5079

5100

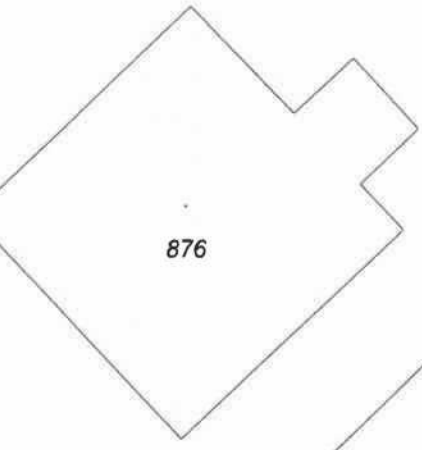
5118

5114

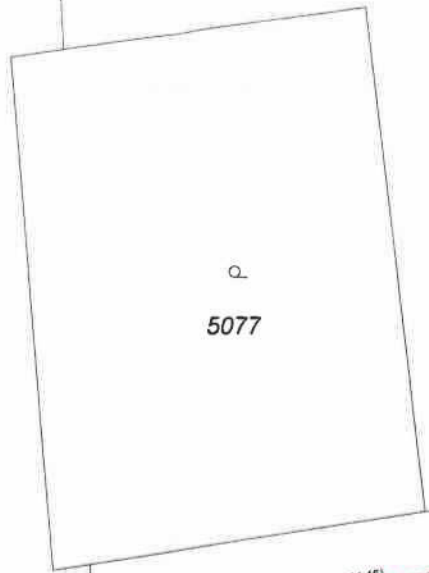


9

877



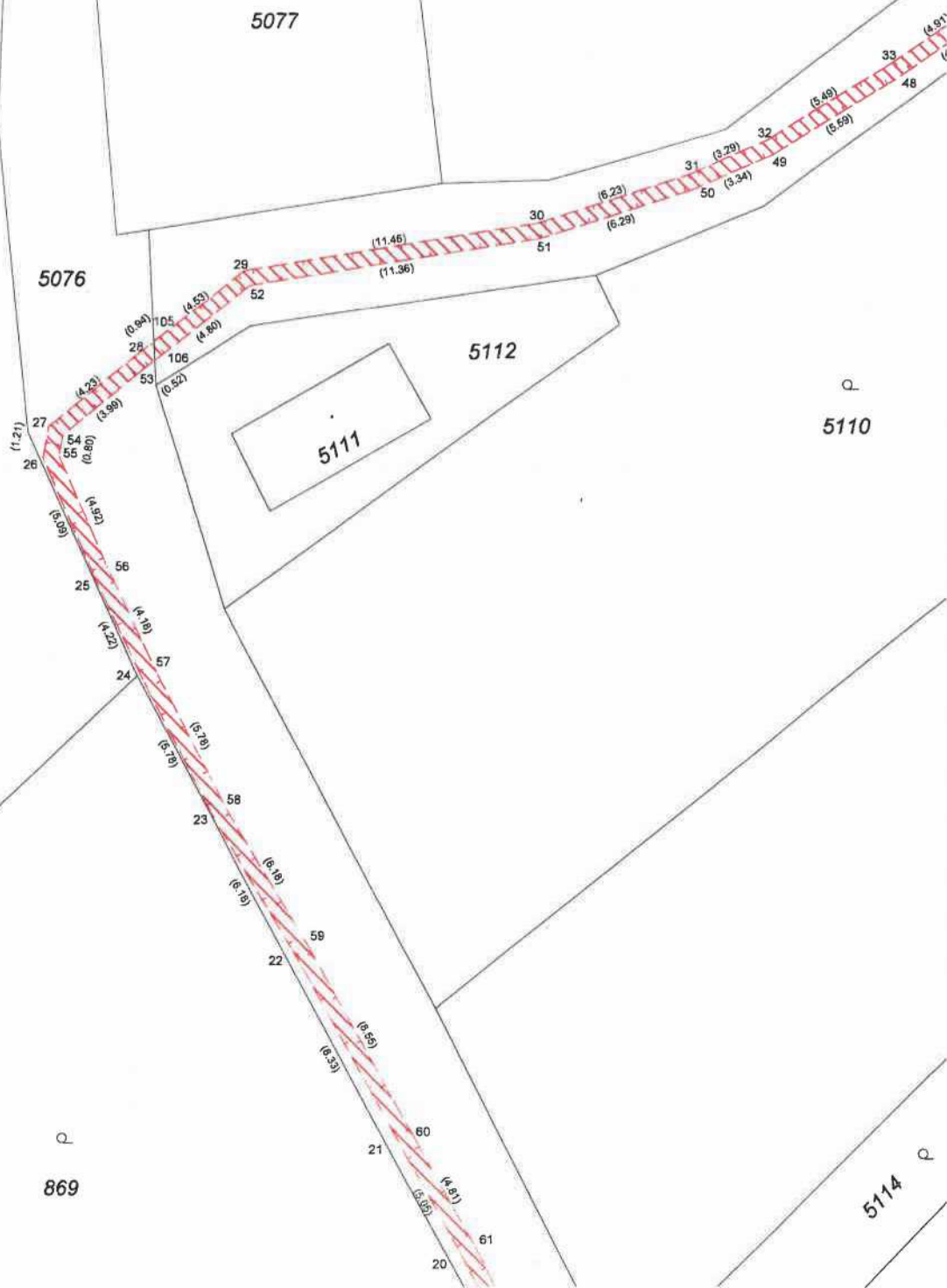
876



5077

5078

5076



5111

5112

5110

871

869

5114