



STÁTNÍ BÁŇSKÁ SPRÁVA
Obvodní báňský úřad v Brně

Č.j. 2846/02

V Brně dne 3.6.2002

POTVRZENÍ O ZAEVIDOVÁNÍ DOBÝVACÍHO PROSTORU

Na základě žádosti organizace GOS – Granit Ořechov s.r.o., 594 52 OŘECHOV 77, IČ: 49452011, ze dne 21.2.2002, č.j. 1131/02 a předchozího souhlasu č. 17/2002, ze dne 22.3.2002, č.j. 1131/02 byl na organizaci

KAMENOLOMY ČR s.r.o.
Ostrava – Svinov, Polanecká č.p. 849, PSČ 721 08
IČ: 49452011


převeden dobývací prostor

VESELÍČKO

evidenční číslo 7 0510



nacházející se na katastrálním území: Veselíčko u Lipníku nad Bečvou

v okrese: Přerov

o plošném rozsahu:  km²

stanoven pro dobývání: droby

Dobývací prostor byl převeden na základě žádosti podané dne 21.2.2002, zaevidované pod č. j. 1131/02 a na základě předložené smlouvy o převodu dobývacího prostoru ze dne 18.4.2002, s účinností od 31.5.2002.



Rozdělovník:

1. GOS – Granit Ořechov s.r.o., 594 52 OŘECHOV 77
2. KAMENOLOMY ČR s.r.o., Ostrava – Svinov, Polanecká č.p. 849, PSČ 721 08
3. Okresní úřad Přerov, k rukám přednosty úřadu, Referát životního prostředí, Přerov
4. Okresní úřad Přerov, k rukám přednosty úřadu, Referát regionálního rozvoje, Přerov
5. Obecní úřad Veselíčko
6. Stavební úřad Lipník nad Bečvou
7. Český báňský úřad v Praze, Kozí 4, PRAHA 1
8. Katastrální úřad v Přerově
9. Ministerstvo průmyslu a obchodu ČR, Na Františku 32, 110 15 PRAHA
10. Ministerstvo životního prostředí, Odbor výkonu státní správy VIII, Wellnerova 5, 770 00 OLOMOUC
11. Česká geologická služba - GEOFOND ČR, Odbor informací o nerostných surovinách, Kostelní 26, 176 06 PRAHA

1137
↑

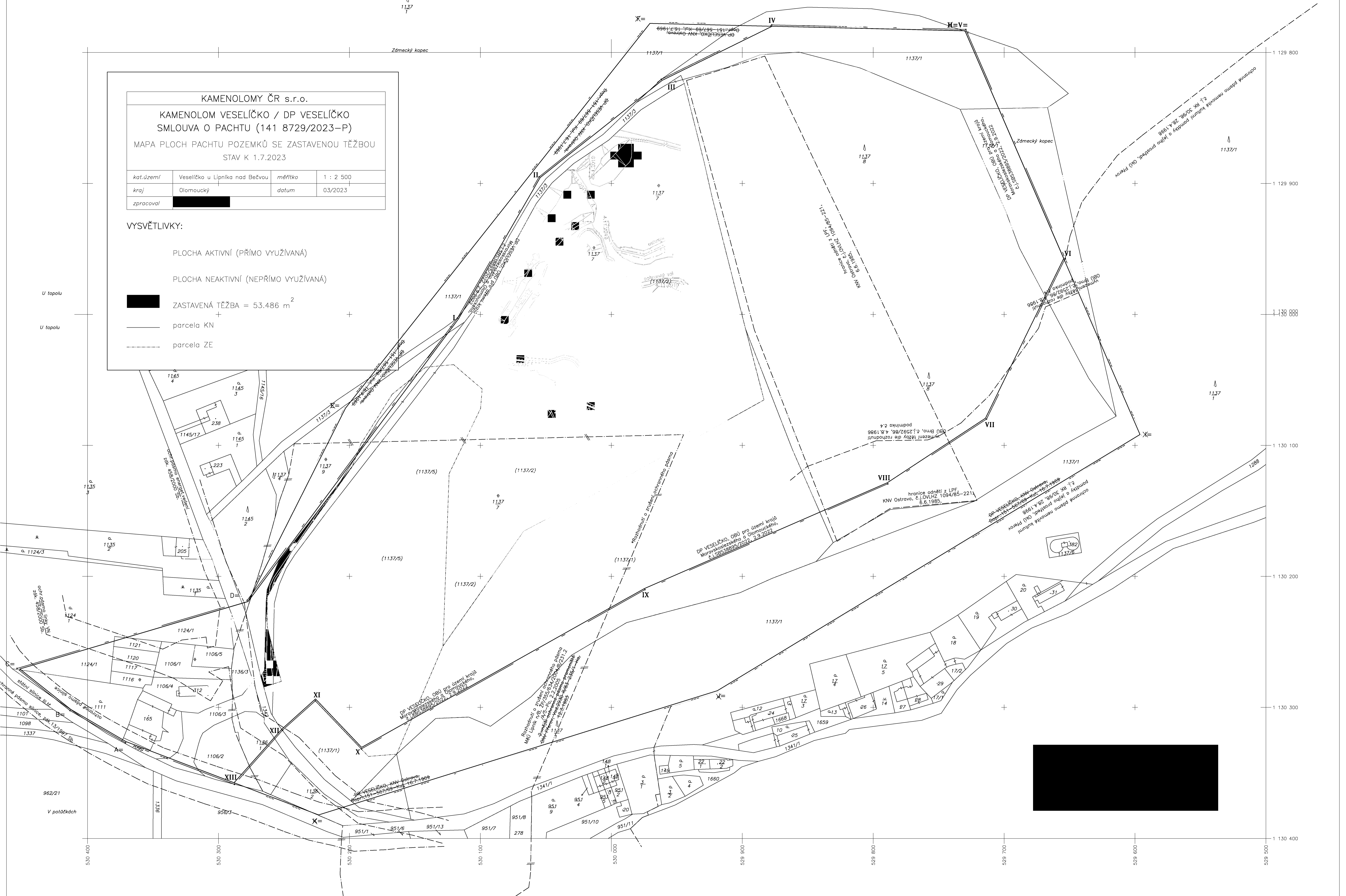
Zámecký kopec

KAMENOLOMY ČR s.r.o.
KAMENOLOM VESELÍČKO / DP VESELÍČKO
SMLOUVA O PACHTU (141 8729/2023-P)
 MAPA PLOCH PACHTU POZEMKŮ SE ZASTAVENOU TĚŽBOU
 STAV K 1.7.2023

kat.území	Veselíčko u Lipníka nad Bečvou	měřítka	1 : 2 500
kraj	Olomoucký	datum	03/2023
zpracoval	[REDACTED]		

VYSVĚTLIVKY:

- PLOCHA AKTIVNÍ (PŘÍMO VYUŽÍVANÁ)
- PLOCHA NEAKTIVNÍ (NEPŘÍMO VYUŽÍVANÁ)
- ZASTAVENÁ TĚŽBA = 53.486 m²
- parcela KN
- parcela ZE



OSTRAVA dne 16. července 1969

Čís. jedn. Dopr.: 151-567/69-Kul

Při odpovědi uveďte vždy jedn. čís.

Vyřizuje: [redacted]

R o z h o d n u t í

o stanovení dobývacího prostoru

Ústřední hospodářský orgán odbor dopravy Sm KNV v Ostravě ve smyslu § 21 zák. č. 41/1957 Sb., po projednání s Český báňským úřadem v Praze a podle výsledku místního šetření dne 21. 5. 1969 a na základě dožádání těžebního podniku

s t a n o v u j e

pro ložisko dráby tento dobývací prostor :

- 1/ Těžební organizace : Silnice n.p. Ostrava, Mojžírovců 5, Ostrava 2
- 2/ Název dobývacího prostoru : Veseličko, okr. Přerov, kraj Severomoravský
- 3/ Plošný obsah dobývacího prostoru : [redacted] m²
- 4/ Hranice dobývacího prostoru :

Na povrchu jsou tvořeny stranami nepravidelného mnohoúhelníka s vrcholy platným souřadnicovým systémem (Křovák) :

bod	X	Y
A	1,130.327,01	530.371,04
B	1,130.302,41	530.413,35
C	1,130.270,26	530.453,87
D	1,130.218,30	530.278,05
E	1,130.071,03	530.203,84
F	1,129.776,85	529.970,97
H	1,129.782,47	529.729,29
I	1,130.092,08	529.594,91
J	1,130.288,21	529.918,58
K	1,130.383,15	530.223,57

- 5/ Dobývací prostor se rozkládá na k.ú. Veseličko, okr. Přerov, kraj Severomoravský.
- 6/ Dobývací prostor se stanoví pro dobývání ložiska dráby k účelům výstavby silnic. V dobývacím prostoru byla zjištěna průmyslově dobytelná bilanční zásoba volná v kategoriích B, C1 a C2 v objemu [redacted] m³.
- 7/ Při řešení střetů zájmů těžebního podniku se zájmy jiných organizací v dobývacím prostoru bude postupováno podle §§ 34 a 35 zák. č. 41/1957 Sb.
- 8/ Podmínky, za kterých se dobývací prostor stanovuje :
 - a) Těžební organizace na svůj náklad a po dohodě s operativním správcem bude postupně v rovnocenném rozsahu překládat dotčené lesní komunikace.
 - b) Hranice dobývacího prostoru na přístupových komunikacích ke kamenolomu budou opatřeny příslušným varováním podle požadavku KNUSS Ostrava čj. 019176/68 ze dne 29. 5. 1968 ve věci omezení provozu všech radioelektrických a radiolokačních zařízení.

c) Skryvkové práce budou organizovány tak, aby byla možná účelná rekultivace vydobytých prostorů. Rovněž tak i deponování lomařského odpadu.

Plnění výše uvedených podmínek bude zapracováno nejpozději do návrhu na schválení plánu otvírky, přepravy a dobývání jednotlivých částí dobývacího prostoru.

Toto rozhodnutí se vydává podle ustanovení § 7 vyhl. č. 260/1957 ~~ŠÚ~~.l. a je konečné.

9/ Rozhodnutí obdrží s přílohou příslušné dokumentace (sloha), která se odesílá zvláštní poštou pod čj. ZÚ-0399/69

1-2/ Český báňský úřad, Kozi č. 4, Praha 1 - Staré Město (2x)

3/ Silnice n.p. Ostrava, Mojmírovců 5, Ostrava 2 (lx)

4/ Odbor výstavby Sm KNV - z d e (lx)

5/ Odbor dopravy Sm KNV - z d e k založení (lx)

6/ Odbor výstavby ONV Přerov bez dokumentace, kterou si podle potřeby vyžadají na ~~.....~~

Příloha : zápis o projednání



OBVODNÍ BÁŇSKÝ ÚŘ

PRO ÚZEMÍ KRAJŮ MORAVSKOSLEZSKÉHO A OLOMOUCKÉHO

č.j.: SBS 38895/2022
sp. zn.: SBS 32391/2022/OBÚ-05/6
v Ostravě dne 2. 9. 2022

ROZHODNUTÍ

Obvodní báňský úřad pro území krajů Moravskoslezského a Olomouckého, Veleslavínova 18, 702 00 Ostrava - Moravská Ostrava (dále také OBÚ) ve správním řízení zahájeném dne 21. 7. 2022, na základě podání oprávněné organizace **KAMENOLOMY ČR s.r.o.**, IČ: 494 52 011, ve věci návrhu na změnu (zmenšení) dobývacího prostoru,

I.

stanovuje

podle § 27 odst. 1 zákona č. 44/1988 Sb., o ochraně a využití nerostného bohatství (horní zákon), ve znění pozdějších předpisů (dále vzpp.) v součinnosti s dotčenými orgány státní správy, zejména v dohodě s orgány životního prostředí, orgánem územního plánování a staveb. úřadem změnu (zmenšení) dobývacího prostoru (dále také DP) s názvem **Veselíčko**, ID: 7 0510 v katastrálním území (dále k.ú.) Veselíčko u Lipníka nad Bečvou, ZÚJ: 780863, okr. Přerov - LAU okresu (kód) CZ0714 (3808), který je stanoven pro dobývání výhradního ložiska nerostu stavební kámen, suroviny droba a je evidován na oprávněnou organizaci **KAMENOLOMY ČR s.r.o.**, IČ: 494 52 011, se sídlem Polanecká 849, Svinov, 721 00 Ostrava, zapsanou v obchodním rejstříku pod sp. zn. C 24982.

II.

vymezuje

podle ust. § 28 odst. 8 horního zákona prostorové hranice DP Veselíčko pod povrchem jsou stanoveny svislými rovinami, které procházejí povrchovými hranicemi.

Plošná výměra změněného (zmenšeného) DP činí 0,1987436 km².

DP není hloubkově vymezen.

DP Veselíčko je po změně (zmenšení) nově stanoven a vymezen uzavřeným geometrickým obrazcem s přímými stranami, jehož 17 vrcholů je určeno souřadnicemi udanými v platném souřadnicovém systému S-JTSK:

Vrchol č.	souřadnice y	souřadnice x
A	530371.04	1130327.01
B	530413.35	1130302.41
C	530453.87	1130270.26
D	530278.05	1130218.30
I	530117.45	1130002.78
II	530055.06	1129894.89
III	529961.77	1129820.52
IV	529877.43	1129779.02
H=V	529729.19	1129782.47
VI	529653.39	1129957.25
VII	529713.48	1130079.93
VIII	529788.78	1130129.36
IX	529974.29	1130210.15
X	530190.92	1130331.75
XI	530226.00	1130294.95
XII	530251.14	1130317.48
XIII	530287.86	1130358.68

Soupis pozemků dotčených rozsahem změněného (zmenšeného) DP Veselíčko v k.ú. Veselíčko u Lipníka nad Bečvou, ident. č. k.ú.: 780863, okr. Přerov - LAU okresu (kód) CZ0714 (3808):

Parc. č. 1137/1 (lesní pozemek), parc. č. 1137/8 (lesní pozemek), parc. č. 1137/7 (ostatní plocha), parc. č. 1137/9 (ostatní plocha), parc. č. 1137/3, (ostatní plocha), parc. č. 1106/2 (ostatní plocha, parc. č. 1136/1 (ostatní plocha), parc. č. 1136/2 (ostatní plocha), parc. č. 1341/1 (ostatní plocha), parc. č. 1342/2 (ostatní plocha), parc. č. 1145/2 (lesní pozemek) a pozemcích parcel dle zjednodušené evidence (dle mapy PK) parc. č. 1137/2 (pozemkový katastr), parc. č. 1137/5 (pozemkový katastr) a parc. č. 1137/1 (přídělový plán nebo jiný podklad) v katastrálním území Veselíčko u Lipníka nad Bečvou.

Rozhodnutím o změně (zmenšení) DP Veselíčko se mění Rozhodnutí které vydal Ústřední hospodářský orgán dopravy Sm KNV v Ostravě dne 16. 7. 1969, pod č.j.: Dopr.:151-567/69-Kul, těžební organizaci Silnice n.p. Ostrava, pro ložisko droby tak, že se ruší původní plošné vymezení DP s názvem Veselíčko.

Změna DP Veselíčko spočívá ve zmenšení jeho plošného rozsahu, a to ze stávajícího rozsahu [redacted] km² na rozsah [redacted] km².

III.

stanovuje podmínku rozhodnutí

Ochrana výhradního ložiska stavebního kamene Veselíčko bude po zmenšení DP zajišťována chráněným ložiskovým územím (dále CHLÚ), v ploše původního DP Veselíčko. Pro možnost jiného využití uvolněného území po zmenšení dobývacího prostoru a po tom, co v tomto prostoru pominuly důvody pro ochranu výhradního ložiska proti znemožnění nebo

ztížení jeho dobývání, je nutné zpracovat a ministerstvu předložit návrh na změnu CHLÚ Veselíčko.

Odůvodnění:

Řízení ve věci bylo zahájeno dne 21. 7. 2022 na základě návrhu oprávněné organizace (oprávnění vydané OBÚ pod č.j. SBS 48305/2020/OBÚ-05/3, č. opr. 37/2020 ze dne 28. 12. 2020), který zpracoval [REDAKCE] (osvědčení o odborné způsobilosti k výkonu funkce vydáno OBÚ pod č.j. SBS 27802/2018/OBÚ-05/4) a podepsal za obchodní firmu [REDAKCE] na lomech s celkovou roční těžbou užitkového nerostu nižší než [REDAKCE] tun (osvědčení o odborné způsobilosti k výkonu funkce vydáno OBÚ pod č.j. SBS 01633/2020/OBÚ-05/2).

[REDAKCE] jednatelem oprávněné organizace KAMENOLOMY ČR s.r.o. k zastupování - m.j., při úkonech a jednáních s orgány státní báňské správy.

Změna (zmenšení) DP Veselíčko vyplývá z plnění závazné podmínky č. 4 Rozhodnutí OBÚ v Brně vydaného pod zn. 2592/86, dne 4. 8. 1986, která zní: *Bude respektována podmínka MNV Veselíčko ze dne 8. 1. 1986 - těžba nebude zasahovat za vrstevnici 350 m n.m., t.j. směrem k obci a dále také ze skutečnosti, že severozápadní část odhazované části DP neumožňuje svým dlouhým a úzkým tvarem - situovaným mezi SZ okrajem DP a souběžnou dopravní cestou v lomu, hospodárné a bezpečné vydobytí výhradního ložiska a dodržení zásad báňské technologie*

Protože v částech DP - dotčených návrhem změny (zmenšení) DP, nebyly stanoveny bloky zásob, nebudou zásoby výhradního ložiska s názvem Veselíčko u Lipníka nad Bečvou ložiska změnou dotčeny. Současný stav bilančních zásob ložiska činí 12 626,37 kt.

Údaje o DP ID: 7 0510 s názvem Veselíčko:

1. DP byl stanoven Rozhodnutím, které vydal Ústřední hospodářský orgán dopravy Sm KNV v Ostravě dne 16. 7. 1969, pod č.j.: Dopr.:151-567/69-Kul, těžební organizaci Silnice n.p. Ostrava, pro ložisko droby.
2. Obvodní báňský úřad v Brně vydal dne 27. 1. 1994, pod zn.: 0280/94, přípis s přílohou pod názvem *Opravy údajů DP dle schváleného vzoru /plochy, IČA obcí, IČA k.ú./ organizace*. Tímto opatřením byla provedeny kontrola na úplnost a správnost identifikačních čísel obcí pro evidované DP.
3. Obvodní báňský úřad v Brně vydal dne 24. 7. 2001, pod zn.: 3035/01, informaci o chybě psaní inventárního čísla organizace GOS - Granit Ořechov s.r.o., na kterou byl m.j. evidován DP Veselíčko.
4. Obvodní báňský úřad v Brně vydal dne 3. 6. 2002 pod č.j.: 2846/02 *Potvrzení o zaevidování dobývacího prostoru Veselíčko na oprávněnou organizaci KAMENOLOMY ČR s.r.o., IČ: 494 52 011.*

Připomínky, požadavky a stanoviska - účastníků řízení (§ 28 odst. 2 horního zákona, vzpp.):

1. Lesy České republiky, s.p., IČ: 421 96 451, Lesní závod Bučovice vydaly dne 15. 7. 2022 pod č.j. LCR141/000357/2022 *Stanovisko k návrhu změny (zmenšení) dobývacího prostoru Veselíčko ve znění: ... vydáváme souhlas vlastníka dotčeného pozemku (parc. č. 1137/2 v k.ú. Veselíčko u Lipníka nad Bečvou) s Návrhem na změnu (zmenšení) dobývacího prostoru Veselíčko v navrhovaném rozsahu.*
K tomu se uvádí: Bez připomínek.
2. Správa silnic Olomouckého kraje, příspěvková organizace, IČ: 709 60 399, vydala dne 23. 2. 2022 stanovisko (k pozemku p.č. 1341/1 v k.ú. Veselíčko u Lipníka nad Bečvou) pod názvem: *Zmenšení dobývacího prostoru Veselíčko (7 0510) stanovisko k návrhu změny DP (zmenšení) ve znění: K navrženému záměru zmenšení DP nemá naše organizace námitek.*
K tomu se uvádí: Bez připomínek.
3. Statutární město Přerov, Magistrát města Přerova, odbor správy majetku a komunálních služeb vydal dne 3. 3. 2022 pod č.j.: MMPPr/ /2022 vyjádření: ... *Změna dobývacího prostoru se týká následujících pozemků v majetku Statutárního města Přerov: 1137/1 KN, 1137/8 KN, 1137/1 ZE, 1137/3 KN, 1145/2 KN, vše v k.ú. Veselíčko u Lipníka nad Bečvou. K předloženému Návrhu na změnu (zmenšení) dobývacího prostoru Veselíčko (70510) nemáme námitek.*
K tomu se uvádí: Bez připomínek.
4. Obec Veselíčko, Veselíčko 68, 751 25 Veselíčko vyjádřila při ústním jednání - konaném dne 23. 8. 2022 v budově Obecního úřadu Veselíčko, souhlas se změnou (zmenšením) DP Veselíčko.
K tomu se uvádí: Bez připomínek.

Stanoviska dotčených orgánů státní správy (§ 28 odst. 7 horního zákona, vzpp.):

5. Ministerstvo životního prostředí, odbor výkonu státní správy VIII, vydal dne 15. 2. 2022 pod č.j.: MZP/2022/570/224 vyjádření: *Po seznámení se s předloženým návrhem nemá ministerstvo, na úseku za státní správy geologie a ochrany výhradních ložisek nerostných surovin k předložené dokumentaci a k návrhu na změnu plochy DP Veselíčko připomínky. Ochrana výhradního ložiska stavebního kamene Veselíčko bude však i po zmenšení DP zajišťována chráněným ložiskovým územím, v ploše původního DP Veselíčko. Pro možnost jiného využití uvolněného území po zmenšení dobývacího prostoru a po tom co v tomto prostoru pominuly důvody pro ochranu výhradního ložiska proti znemožnění nebo ztížení jeho dobývání je nutné zpracovat a ministerstvu předložit návrh na změnu CHLÚ Veselíčko. Tuto skutečnost požadujeme uvést v rozhodnutí o změně dobývacího prostoru Veselíčko.*
K tomu se uvádí:
Protože nebylo pro výhradní ložisko s názvem Veselíčko u Lipníka nad Bečvou stanoveno CHLÚ, platí v tomto případě ust. § 43 odst. 4 horního zákona, které zní: *V případech, kdy nebylo stanoveno chráněné území, se dobývací prostor stanovený podle dosavadních předpisů považuje též za chráněné ložiskové území podle tohoto zákona.*
V souladu s výše uvedeným platí, že po nabytím právní moci rozhodnutí v předmětné věci, bude v souladu s ust. § 17 odst. 2 horního zákona, zahájeno na návrh oprávněné organizace, na kterou je OBÚ DP evidován, řízení o změně (zmenšení) CHLÚ, a to v rozsahu změněného

(zmenšeného) DP. Návrh podaný u Ministerstva životního prostředí se doloží osvědčením o výhradním ložisku a návrhem hranic chráněného ložiskového území.

Podmínka stanovená Ministerstvem životního prostředí je uvedena ve výroku rozhodnutí - části III.

6. Městský úřad Lipník nad Bečvou, odbor regionálního rozvoje vydal dne 15. 2. 2022 pod č.j. MU/03198/2022/RR/UP/738 v souladu s ust. § 96b odst. 3 stavebního zákona *Závazné stanovisko: Záměr je přípustný.*

K tomu se uvádí: Bez připomínek.

7. Městský úřad Lipník nad Bečvou, stavební úřad vydal dne 16. 2. 2022, pod č.j. MU/03616/2022/SÚ-ÚŘO1, *Stanovisko k návrhu na změnu dobývacího prostoru Veselíčko: ...a v této věci sděluje, že k návrhu na změnu - zmenšení dobývacího prostoru Veselíčko nemá žádné námítky ani připomínky, s navrhovanou změnou stavební úřad souhlasí.*

K tomu se uvádí: Bez připomínek.

8. Městský úřad Lipník nad Bečvou, odbor životního prostředí vydal dne 7. 3. 2022, pod č.j. MU/04142/2022/ŽP-ODOVZ, *Souhrnné vyjádření k akci Návrh na změnu dobývacího prostoru Veselíčko* v souladu s ust. 154 správního řádu:

7.1 Z hlediska zákona č. 541/2020 Sb., o odpadech, není k předloženému záměru námitek.

7.2 Z hlediska č. 201/2012 Sb., o ochraně ovzduší, ve znění pozdějších předpisů, není k předloženému záměru námitek.

7.3 Bude zajištěna ochrana vod v souladu se zákonem č. 254/2001 Sb., o vodách a o změně některých zákonů (vodní zákon), ve znění pozdějších předpisů, není k předloženému záměru námitek.

7.4 Z hlediska zákona č. 114/1992 Sb. o ochraně přírody a krajiny, ve znění pozdějších předpisů, není k předloženému záměru námitek.

7.5 Z hlediska zákona č. 289/1995 Sb., o lesích a o změně a doplnění některých zákonů (lesní zákon), ve znění pozdějších předpisů, není k předloženému záměru námitek. Z hlediska zákona č. 334/1992 Sb., o ochraně ZPF ve znění pozdějších předpisů, není k předloženému záměru námitek.

K tomu se uvádí: Bez připomínek.

Podmínky vyplývající z ustanovení § 27 odst. 6 horního zákona, tj. *Obvodní báňský úřad v řízení o změně (zmenšení) dobývacího prostoru posoudí návrh především z hlediska ochrany a využití nerostného bohatství a jeho důsledků; přitom posoudí, zda je návrh v souladu s rozhodnutím o stanovení chráněného ložiskového území a zda vyhovuje všeobecným technickým požadavkům... + ...které stanoví zvláštní předpisy pro ochranu chráněných zájmů* byly - jak shora uvedeno, splněny.

V souladu s ustanovením § 36 odst. 3 zákona č. 500/2004 Sb., správní řád, vzpp., byli účastníci řízení usnesením č. j. SBS 37887/2022, datovaným dnem 26. 8. 2022, vyrozuměni o ukončení dokazování a o právu seznámit se s podklady pro vydání rozhodnutí a o možnosti vyjádření se k podkladům rozhodnutí ve lhůtě do 5-ti pracovních dnů ode dne doručení předmětného usnesení. Toto usnesení nabylo právní moci dne 1. 9. 2022.

Žádný z účastníků řízení možnosti k vyjádření se k podkladům rozhodnutí nevyužil.



Proto bylo rozhodnuto, jak je výše uvedeno.

Poučení o odvolání:

Poučení o opravném prostředku:

Podle § 81 a násl. zákona č. 500/2004 Sb., správní řád, vzpp., lze proti tomuto rozhodnutí podat odvolání a to do 15 dnů ode dne jeho oznámení prostřednictvím výše uvedeného Obvodního báňského úřadu pro území krajů Moravskoslezského a Olomouckého, Veleslavínova 18, 702 00 Ostrava, k Českému báňskému úřadu, Kozí 4, 110 01 Praha 1 – Staré město.

Lhůta pro podání odvolání se počítá ode dne následujícího po doručení písemného vyhotovení rozhodnutí



ého úřadu pro území krajů Moravskoslezského a Olomouckého

Příloha:

Mapa se zákresem změny (zmenšení) DP Veselíčko.

Seznam k č.j.: SBS 38895/2022, sp. zn.: SBS 32391/2022/OBÚ-05/6

Účastníci řízení

1. KAMENOLOMY ČR s.r.o.
Polanecká 849, Svinov
721 00 Ostrava
2. Obec Veselíčko
Veselíčko 68
751 25 Veselíčko
3. Statutární město Přerov
Bratrská 709/34, Přerov I-Město
750 02 Přerov
4. Správa silnic Olomouckého kraje, příspěvková organizace
Lipenská 753/120, Hodolany
779 00 Olomouc
5. Lesy České republiky
Přemyslova 1106/19, Nový Hradec Králové
500 08 Hradec Králové

Dotčené orgány státní správy:

6. Městský úřad Lipník nad Bečvou
Stavební úřad
Náměstí T. G. Masaryka 89
751 31 Lipník nad Bečvou
7. Městský úřad Lipník nad Bečvou
Odbor regionálního rozvoje
Náměstí T. G. Masaryka 89
751 31 Lipník nad Bečvou
8. Městský úřad Lipník nad Bečvou
Odbor životního prostředí
Náměstí T. G. Masaryka 89
751 31 Lipník nad Bečvou
9. Ministerstvo životního prostředí
Odbor výkonu státní správy VIII
Krapkova 3
779 00 Olomouc

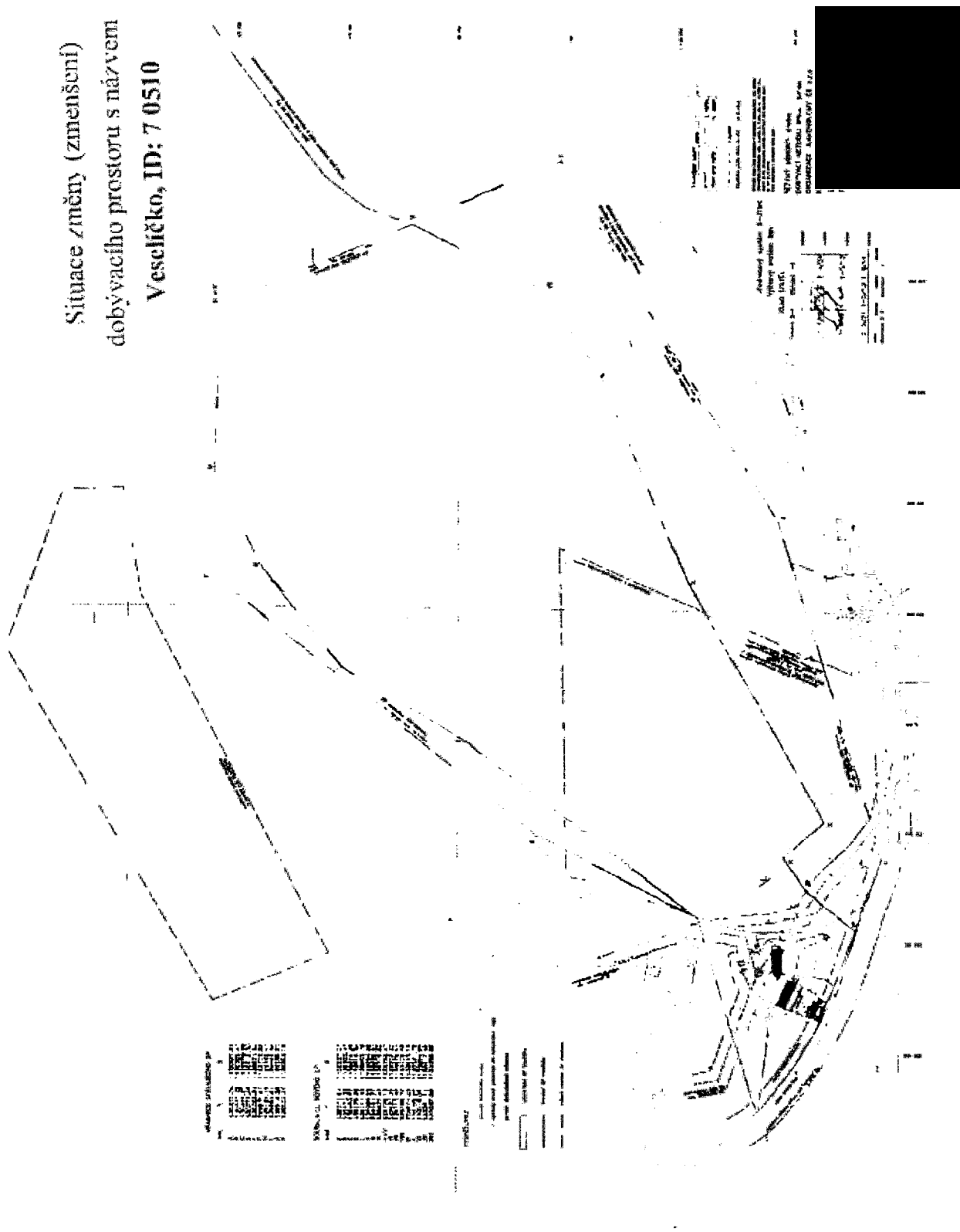
Ostatní:

10. Český báňský úřad
Kozí 4, Staré Město
110 01 Praha 1
11. Česká geologická služba – Geofond
Kostelní 364/26
170 00 Praha – Holešovice

12. Ministerstvo průmyslu a obchodu
Na Františku 32
110 15 Praha 1
13. Katastrální úřad pro Olomoucký kraj
- Katastrální pracoviště Přerov
Husova 2846/2
751 63 Přerov

Příloha:

Situace změny (zmenšení)
dobývacího prostoru s názvem
Veselčsko, ID: 7 0510



V. BrnĚ
4. 3. 1986

Věc:
Plán otvřky, přípravy a dobývání kamenolomu
Veselického a schválení

Na základě Vaší žádosti ze dne 26. 11. 1985 zn. 21/1985-S.
24/Vc, s přihlednutím k výsledku místního šetření provedeného
dne 8. 1. 1986 dĚj. 109/86 a doplněné žádosti ze dne 23. 6. 1985
zn. 1985-884/Vc/Cub v předmětné věci

P o v o l ě n í

vš smyslu ust. v 7 odst. 2 vyhl. č. 261/57 Ů.1., ŮSB v Praze
plán otvřky, přípravy a dobývání (POPD) pro lokalitu
kamenolomu Veselického za těchto

P o ě m ě n í k :

1) Př. úžběh musí být postupováo podle schváleného
POPD.

2) Vybavovací komunikaci pro zajištění provozu a odtěže-
ní na jednotlivé ecáky musí být provedeno v souladu s plat-
nými ust. BP 1/71 ČEB v Praze.

3) Odvoznění uhloučené části lomu a edvé čilní vody
mimo dobývací prostor bude zajištěn v souladu s projektem
edvodnění kamenolomu Veselického z února 1986.

4) Bude respektováo podmínka MW Veselického ze dne
8. 1. 1986

- těžba nebude zasahovat ča vrstevnicí 350,00 n n.m.

5) Bude respektováno vyjádření zástupce OHS Přerov ze dne 8. 1. 1986

- budou dodrženy závěry hydrogeologického posudku zpracovaného n.č. Geotest - pracoviště Gottwaldov ze srpna 1984.

6) Bude respektováno vyjádření zástupce JZD Coek n. Bátorov ze dne 8. 1. 1986

- odštěpní pracovišť vod bude prováděno tak, aby nebyly podněcovány plevely JZP.

7) Budou platěny podmínky LZ Látava ze dne 30.1.1986

- provozovatel zajistí od MUV Ostrava povolení k trvalému odlesnění v rozsahu plánovaných styp.,
- provozovatel v průběhu těžby zajistí přehledy lesní komunikace tak, aby byl vždy zajištěn přístup do příslušných lesních porostů.

8) Bude respektováno vyjádření zástupce Sm VaK odštěpný závod Přerov ze dne 8. 1. 1986

- těžební práce v OHP musí respektovat "Rozhodnutí o stanovení ochranných pásem k ochraně vydatnosti, jakosti a nezávadnosti vodních zdrojů" vydaného ONV v Přerově ze dne 12.3.1984,
- musí být dodrženy "Pravidla pro hospodářskou činnost v pásech hygienické ochrany,
- musí být dodrženy zásady stanovené v "Hydrogeologickém posudku" n.č. Geotest ze dne 3.7.1984,
- bude respektováno stanovisko ke sřezání zájmů mezi Sm VaK a n.č., Šilnice Ostrava ze dne 30.1.1985.

9) Bude respektováno rozhodnutí ONV v Přerově ze dne 2. 6. 86 zn. Vod. 560.783/86-235/1-III o stanovení podmínek a způsobu vypouštění důlních vod do vod povrchových

- způsob vypouštění v souladu s projektem
- množství vypouštěných důlních vod
- jakost vypouštěných důlních vod
- neohrožení jakosti a vydatnosti vodního zdroje Stěplice n.č., Veselické
- při zhoršení kvality důlních vod přerušeni čerpání
- spracování provozního řádu technického systému odvodnění.

10) Při veškeré činnosti podle schváleného plánu OPD musí být respektována a dodržována všechna platná ustanovení BP 1/71 ČSÚ v Praze, stejně tak i příslušná ustanovení obecných a zvláštních předpisů, vyhlášek a směrnic.

151-507/88 vč.
o stanovách dobového představení ze dne 16. 7. 1969 čj. Dopr.
151-507/88 vč.

- záležitosti organizace na svůj náklad a po dohodě s organizací, která bude postupně v rovnocenném rozsahu prováděna odděleně losní komunikací
 - pravidla práce, pracovní a příslušných komunikací
k tomu, které byly vyzvány vyzváním podle požadavků
KVBH čj. 151-507/88 ze dne 22. 5. 1969 ve věci
rozvoje dobového představení a rozhodnutí o činnostech.
- zajímavé údaje o výstavbě tak, aby byla možná
dosažena kvalitativně vysokejších předstev, rovněž tak i
o obnově lomového odpadu.

12) Všechny závazky z předstev a důležitosti skutečnosti, které
by měly být na toto předstevní období nepředloženy oznámeny
na další předstev.

13) Platnost práce plánu OPD rozhodl Vozníkovi platí
do vyřešení celého ložiska ve stanoveném dobovém předstevu.

O d o v o z n ě n í


Plán OPD rozhodl Vozníkovi se schvaluje s následem
na skutečnosti, že těžební činnost na jednotlivých stěžích
ve stanovených případech dojde k zajištění bezpečné těžby
na jednotlivých stěžích a z nas. výšeří ložiska o řádně
stanoveném dobovém předstevu v souladu s požadavky zákona
č. 41. 57 Sb. - horní zákon.

Předložení plán OPD byl doplněn projektem z dne 1966

- odvození rozhodl Vozníkovi na základě jeho ověření
ve vyzváním čj. 151-507/88 vč. Vozníkovi bylo vydáno
rozhodnutí o stanovování podmíněk a způsobu vypouštění
dobyvačů od dobového předstevu, které byly při vydání
rozhodnutí schváleny POPD projektovány tak jako vztahy
k jiným národně hospodářským organizacím a odborům,
které byly k tomu při projednávání dobového předstevu,
které při projednávání POPD.

Proti tomuto rozhodnutí můžete podle ust. § 54,
zak. č. 71/67 Sb., (správní řád) podat odvolání do 15 dnů
ode dne doručení k OÚ v Brně prostřednictvím OÚ v Brně.

V příloze současně uvádím k práci plánu OPD opatření
schvaluje dobového předstevu.



Průběhy

1. Sd KVV Ostrava - odbor výst. a UP
2. ONV Pěšov odbor VLH
3. " " " VaUP
4. " " " dopravy
5. " " " kultury
6. ONS Pěšov
7. KSPPDP Ostrava
8. KVUS Olemosce
9. KVV Veselické okr. Pěšov
10. MěNV Lipník odb. výstavy
11. SKK 87 Pěšov
12. OGS Pěšov
13. Sd VaK odb. závod 03 Pěšov
14. JZS Osek n. Heřvou
15. Lesní návd Lískovci počasi Grygov
16. Okr. vlastivědné muzeum Pěšov
17. Odbor. výchovný ústav Pěšov
18. FR Silnice n.p., Ostrava
19. Ham Veselické Silnice n.p., Ostrava

Ad 1 - 19: Ma vědění.

Obvodní báňský úřad v Brně

Cejl 13, PSČ 601 42

SILNICE Ostrava a.s.

Mojmírovců 5

709 67 OSTRAVA - Mariánské Hory

VÁŠ DOPIS ZNAČKY / ZE DNE

NAŠE ZNAČKA

VYŘIZUJE / LINKA

BRNO

1467/97-511-08

12.5.1997

Věc:

Povolení plánu zajištění kamenolomu Veselíčko.

K vaší žádosti ze dne 31.1.1997, č.j. 190/9/97/43.52/Ha, na základě výsledků místního šetření, které se konalo dne 27.3.1997 a po doplnění dokumentace přípisem ze dne 7.4.1997

p o v o l u j e

Obvodní báňský úřad v Brně podle ust. § 17, odst.4, zák.č. 440/92 Sb., o hornické činnosti, výbušninách a o státní báňské správě a podle vyhlášky ČBÚ č. 104/88 Sb., ve znění jejich pozdějších novel

plán zajištění kamenolomu Veselíčko.

Tento plán se povoluje v rozsahu, vyznačeném v předmětném plánu schváleném závodním lomem dne 22.1.1997, který je přílohou žádosti.

Při realizaci plánu zajištění musí být dodržen výše uvedený plán a tyto

p o d m í n k y :

- 1/ Musí být zajištěna průjezdnost komunikace, procházející částí kamenolomu a služící také lesnické činnosti.
- 2/ Při předání objektů kamenolomu pro jiné využití, nutno záměr projednat s OkÚ Přerov - RŽp, Vak Přerov a.s. a omezující podmínky, stanovené pro činnost v PHO II., zakotvit do uzavřené smlouvy.
- 3/ Provést jednorázovou úpravu místní komunikace do chatové oblasti tak, aby tato byla sjízdná.
- 4/ Zajistit, aby nedocházelo ke znečišťování vozovky č. III/43610, zejména kolem vjezdu do areálu lomu.

- 5/ Případně znovuoobnovení činnosti v kamenolomu předem projednat s Vodovody a kanalizacemi a.s. Přerov s ohledem na existenci blízké PHO vodního zdroje.
- 6/ Jinak budou respektována všechna platná ust. zákonů, vyhlášek, směrnic a výnosů, zejména pak vyhl.č.26/89 Sb.,

Odůvodnění :

Důvodem podání žádosti o povolení plánu zajištění kamenolomu Veselíčko je zastavení těžby pro odbytové potíže hoto- vých výrobků.

V současné době je na ložisku dosud evidováno cca 3,8 mil. m³ vytěžitelných zásob v hranicích stanoveného DP.

V jižní části DP byla stanovena PHO vodního zdroje a proto všechny skladované ropné produkty, včetně olejových náplní strojů a zařízení budou vypuštěny a likvidovány v souladu se schváleným plánem odpadového hospodářství.

Orgnizace předpokládá přechodné alternativní využití některých objektů kamenolomu cizími organizacemi a v této souvislosti jsou respektovány požadavky OkÚ přerov - RŽP a VaK a.s. Přerov / bod č. 2/, týkající se předchozího projednání záměru k zajištění ochrany vodního zdroje. Rovněž tak i znovu zahájení provozu kamenolomu bude předem projednáno s VaK a.s. Přerov / požadavek zakotven v bodě č.5 podmínek/.

Dále obvodní báňský úřad akceptoval připomínky SÚS Přerov a OÚ veselíčko / body č. 3 a 4/ ve věci sjízdnosti komunikací, procházejících lomem.

Součástí dokumentace je i problematika sanací a rekultiva- vací a způsob řešení tvorby rezerv na sanace a rekultivace i když v průběhu plánu zajištění se s vlastními rekultivač- ními pracemi neuvažuje.

Pokud jde o vlastní zajištění lomu, bude toto spočívat v očištění lomových stěn, zabezpečení jednotlivých objektů, ohrazení a znepřístupnění komunikací závorami, resp.hrázemi z kamení a odpojení přívodu el.energie.

Plocha dobývacího prostoru dotčená hornickou činností je tvořena parcelami / dle výpisu ZEN dne 27.1.1997/ nevlastnictví organizace Silnice Ostrava a.s. až na 3 parcely, z nichž je jedna ve vlastnictví ČR a u dalších dvou nedošlo k zapsání do listu vlastnictví.

Návrh plánu zajištění kamenolomu Veselíčko byl předložen OBÚ v rbě a po přezkoumání bylo zjištěno, že je úplný a obsa- huje předepsané náležitosti stanovené vyhláškou 104/88 Sb., a jejich příloha, ve znění jejich pozdějších novel.

OBÚ v Brně provedl podle ust. § 18, odst.2, cit. zákona místní šetření dne 27.3.1997 při kterém bylo konstatováno, že střety zájmů / § 33, zák.č. 439/92 Sb. o ochraně a využití nerostného bohatství - Horní zákon / byly vyřešeny a oprávněné připomínky účastníků řízení a dotčených orgánů státní správy zohledněny v podmínkách tohoto rozhodnutí.

Při dodržení tohoto plánu a v něm stanovených podmínek je bezpečnost osob plně zajištěna.

Proti tomuto rozhodnutí můžete podle ust. § 54, zák.č. 71/1967 / správní řád/ podat odvolání do 15 dnů ode dne doručení k ČBÚ v Praze, prostřednictvím OBÚ v Brně.

Na vědomí :

- 1/ OkÚ Přerov, RŽP, RRR, ref.majetko právní
- 2/ OÚ Veselíčko, k rukám p. starosty
- 3/ OHS Přerov
- 4/ Vodovody a kanalizace a.s.Přerov, 750 00, Šírava 21
- 5/ Správa údržba silnic Přerov
- 6/ Pozemkový fond ČR, Wurmova 2, 750 02 Přerov



OBVODNÍ BÁŇSKÝ ÚŘAD
PRO ÚZEMÍ KRAJŮ MORAVSKOSLEZSKÉHO A OLOMOUCKÉHO

Číslo jednací: **SBS 48305/2020/OBÚ-05/3**

Č. oprávnění: **37/2020**

Obvodní báňský úřad pro území krajů Moravskoslezského a Olomouckého na základě žádosti ze dne 4. 12. 2020, vedené dnem 15. 12. 2020 pod č. j. SBS 48305/2020, ve smyslu ustanovení § 5 odst. 2 zákona č. 61/1988 Sb., o hornické činnosti, výbušninách a o státní báňské správě, ve znění pozdějších předpisů (dále jen „zákon č. 61/1988 Sb.“) a ustanovení § 1 odst. 2 a § 3 odst. 1 vyhlášky č. 15/1995 Sb., o oprávnění k hornické činnosti a činnosti prováděné hornickým způsobem, jakož i k projektování objektů a zařízení, které jsou součástí těchto činností, ve znění pozdějších předpisů, vydává toto **rozhodnutí o**

OPRÁVNĚNÍ

k hornické činnosti a činnosti prováděné hornickým způsobem, jakož i k projektování objektů a zařízení, které jsou součástí těchto činností

v rozsahu **§ 2 písm. b), c), d), e), i) a § 3 písm. a), b), c), e), i) zákona č. 61/1988 Sb. pro organizaci:**

Obchodní jméno: **KAMENOLOMY ČR s. r. o.**
sídlo: **Polanecká 849, Svinov, 721 00 Ostrava**
IČ: **494 52 011**

Zodpovědným zástupcem je:

1. Titul, jméno, příjmení: [redacted] dat. nar.: [redacted]
adresa bydliště: [redacted]
funkce dle vyhl. č. 298/2005 Sb.: [redacted]
osvědčení o odb. kvalifikaci čj.: **3568/II/01/162**
vydal: **ČBÚ v Praze**
2. Titul, jméno, příjmení: [redacted] dat. nar.: [redacted]
adresa bydliště: [redacted]
funkce dle vyhl. č. 298/2005 Sb.: [redacted]
osvědčení o odb. kvalifikaci čj.: **SBS/30741/2012/ČBÚ-22/225**
vydal: **ČBÚ v Praze**
3. Titul, jméno, příjmení: [redacted] dat. nar.: [redacted]
adresa bydliště: [redacted]
funkce dle vyhl. č. 298/2005 Sb.: [redacted]
osvědčení o odb. kvalifikaci čj.: **4439/II/04/179**
vydal: **ČBÚ v Praze**

4. Titul, jméno, příjmení: [redacted] dat. nar.: [redacted]
adresa bydliště: [redacted]
funkce dle vyhl. č. 298/2005 Sb.: [redacted]
osvědčení o odb. kvalifikaci čj.: **579/99**
vydal: **OBÚ v Plzni**
5. Titul, jméno, příjmení: [redacted] dat. nar.: [redacted]
adresa bydliště: [redacted]
funkce dle vyhl. č. 298/2005 Sb.: [redacted]
osvědčení o odb. kvalifikaci čj.: **1364/2008/1-415.2/Ing.So/Mc**
vydal: **OBÚ v Ostravě**
6. Titul, jméno, příjmení: [redacted]
adresa bydliště: [redacted]
funkce dle vyhl. č. 298/2005 Sb.: [redacted]
osvědčení o odb. kvalifikaci čj.: **1789/2007-415.2/Ing.Sj/Nb-28**
vydal: **OBÚ v Ostravě**
7. Titul, jméno, příjmení: [redacted] dat. nar.: [redacted]
adresa bydliště: [redacted]
funkce dle vyhl. č. 298/2005 Sb.: [redacted]
osvědčení o odb. kvalifikaci čj.: **8707/2004-415.2/1/Ing.Ny/An**
vydal: **OBÚ v Ostravě**
8. Titul, jméno, příjmení: [redacted] dat. nar.: [redacted]
adresa bydliště: [redacted]
funkce dle vyhl. č. 298/2005 Sb.: [redacted]
osvědčení o odb. kvalifikaci čj.: **08-2836/94-415.2**
vydal: **OBÚ v Brně**
9. Titul, jméno, příjmení: [redacted] dat. nar.: [redacted]
adresa bydliště: [redacted]
funkce dle vyhl. č. 298/2005 Sb.: [redacted]
osvědčení o odb. kvalifikaci čj.: **2210-02/98**
vydal: **OBÚ v Liberci**
10. Titul, jméno, příjmení: [redacted] dat. nar.: [redacted]
adresa bydliště: [redacted]
funkce dle vyhl. č. 298/2005 Sb.: [redacted]
osvědčení o odb. kvalifikaci čj.: **8981/2009-415.2/Ing.So/Ca**
vydal: **OBÚ v Ostravě**
11. Titul, jméno, příjmení: [redacted] dat. nar.: [redacted]
adresa bydliště: [redacted]
funkce dle vyhl. č. 298/2005 Sb.: [redacted]
osvědčení o odb. kvalifikaci čj.: **8982/2009-415.2/Ing.So/Ca**
vydal: **OBÚ v Ostravě**

12. Titul, jméno, příjmení: [redacted] ar.: [redacted]
adresa bydliště: [redacted]
funkce dle vyhl. č. 298/2005 Sb.: [redacted]
osvědčení o odb. kvalifikaci čj.: **SBS 13295/2010/209**
vydal: **ČBÚ v Praze**
13. Titul, jméno, příjmení: [redacted] dat. nar.: [redacted]
adresa bydliště: [redacted]
funkce dle vyhl. č. 298/2005 Sb.: [redacted]
osvědčení o odb. kvalifikaci čj.: **2938/2008-415.2/Ing.So/Nb**
vydal: **OBÚ v Ostravě**
14. Titul, jméno, příjmení: [redacted] ar.: [redacted]
adresa bydliště: [redacted]
funkce dle vyhl. č. 298/2005 Sb.: [redacted]
osvědčení o odb. kvalifikaci čj.: **1178/2002-415.2/Ing.Ny/Nb**
vydal: **OBÚ v Ostravě**
15. Titul, jméno, příjmení: [redacted] dat. nar.: [redacted]
adresa bydliště: [redacted]
funkce dle vyhl. č. 298/2005 Sb.: [redacted]
osvědčení o odb. kvalifikaci čj.: **298/2008-415.2/Ing.Te/Nb**
vydal: **OBÚ v Ostravě**
16. Titul, jméno, příjmení: [redacted] dat. nar.: [redacted]
adresa bydliště: [redacted]
funkce dle vyhl. č. 298/2005 Sb.: [redacted]
osvědčení o odb. kvalifikaci čj.: **SBS 17232/2011-415.2/Ing.So**
vydal: **OBÚ v Ostravě**
17. Titul, jméno, příjmení: [redacted] ar.: [redacted]
adresa bydliště: [redacted]
funkce dle vyhl. č. 298/2005 Sb.: [redacted]
osvědčení o odb. kvalifikaci čj.: **SBS 32256/2010-415.2/Ing.So/Mc**
vydal: **OBÚ v Ostravě**
18. Titul, jméno, příjmení: [redacted] dat. nar.: [redacted]
adresa bydliště: [redacted]
funkce dle vyhl. č. 298/2005 Sb.: [redacted]
osvědčení o odb. kvalifikaci čj.: **SBS 32268/2010-415.2/Ing.So/Mc**
vydal: **OBÚ v Ostravě**
19. Titul, jméno, příjmení: [redacted] dat. nar.: [redacted]
adresa bydliště: [redacted]
funkce dle vyhl. č. 298/2005 Sb.: [redacted]
osvědčení o odb. kvalifikaci čj.: **SBS 34153/2010-415.2/Ing.So/Mc**
vydal: **OBÚ v Ostravě**

[REDACTED]

[REDACTED]

[REDACTED]

[REDACTED]

[REDACTED]

[REDACTED]

[REDACTED]

[REDACTED]

[REDACTED]

[REDACTED]

[REDACTED]

[REDACTED]

[REDACTED]

[REDACTED]

[REDACTED]

[REDACTED]

[REDACTED]

[REDACTED]

[REDACTED]

[REDACTED]

[REDACTED]

[REDACTED] [REDACTED]

[REDACTED] [REDACTED]

[REDACTED] [REDACTED]

[REDACTED] [REDACTED]

- i) **podzemní práce spočívající v hloubení důlních jam a studní, v ražení štol a tunelů, jakož i ve vytváření podzemních prostorů o objemu větším než 300 m krychlových horniny.**

III. Projektování objektů a zařízení, které jsou součástí těchto činností.

Oprávnění se vydává na základě žadatelem splněných podmínek podle výše uvedeného zákona.

Odůvodnění:



Obvodní báňský úřad pro území krajů Moravskoslezského a Olomouckého vyhověl v celém rozsahu žádosti žadatele. Oprávnění se vydává na základě žadatelem splněných podmínek zákona č. 61/1988 Sb.

Poučení:

proti tomuto rozhodnutí lze v souladu s ustanovením § 81 a násl. zákona č. 500/2004 Sb., správní řád, ve znění pozdějších předpisů, podat odvolání a to do 15 dnů ode dne jeho oznámení prostřednictvím Obvodního báňského úřadu pro území krajů Moravskoslezského a Olomouckého, Veleslavínova 18, 702 00 Ostrava, Českému báňskému úřadu, Kozí 4, 110 01 Praha 1 – Staré Město.

Lhůta pro odvolání se počítá ode dne následujícího po doručení písemného vyhotovení tohoto rozhodnutí.

V Ostravě, dne: **28. 12. 2020**



pro území krajů Moravskoslezského a Olomouckého