

Příloha č. 7

Městský úřad Tachov
Hornická 1695, 347 01 TACHOV
Odbor životního prostředí

Váš dopis č.j.:

Dle rozdělovníku

Ze dne:

Spis. značka:

Naše č.j.: 1361/2017-OŽP/TC

Vyřizuje:

Telefon:

E-mail:

Datum: 19.05.2017

Změna honiteb č.6 Lesná a č.68 Lesná-les

ROZHODNUTÍ

Městský úřad Tachov - obecní úřad obce s rozšířenou působností, jako orgán státní správy myslivosti, příslušný podle § 7 odst.2 zákona 128/2000 Sb., o obcích ve znění pozdějších předpisů, § 60 zákona č.449/2001 Sb., o myslivosti ve znění pozdějších předpisů, rozhodl o žádosti vlastníka pozemků, společnosti Lučina-Studánka spol. s r.o., IČ:62619527, se sídlem Studánka 166, 347 01 Tachov a to o přičlenění vlastních honebních pozemků z vlastní honitby č.68 Lesná-les jejímž držitelem jsou Lesy ČR, s.p., IČ:42196451 do společenstevní honitby č.6 Lesná, jejímž držitelem je Honební společenstvo Lesná, IČ:72554231, se sídlem Horní Jadruž 15, 348 15 Planá, doručovací adresou Studánka 166, 347 01 Tachov z důvodu změn vlastnictví honebních pozemků takto:

povoluje podle § 31 odst. 1 a 4 zákona č. 449/2001 Sb., o myslivosti, ve znění pozdějších předpisů změnu vlastní honitby č. 68 Lesná-les a společenstevní honitby č. 6 Lesná převedením honebních pozemků a to o celkové výměře 17,6511 ha.

Kompletní soupis honebních pozemků dotčených změnou a jejich sumář dle kultur jsou uvedeny v příloze č.1, která je nedílnou součástí tohoto rozhodnutí.

Popis nové společné hranice honiteb č.6 Lesná a č.68 Lesná-les v části dotčené změnou je uveden v příloze č.2, která je nedílnou součástí tohoto rozhodnutí.

Zákras nové společné hranice honiteb č.6 Lesná a č.68 Lesná-les v části dotčené změnou je uveden v příloze č.3, která je nedílnou součástí tohoto rozhodnutí.

Nová výměra společenstevní honitby č.6 Lesná, uznané rozhodnutím Městského úřadu Tachov č.j. 2164/2012-OŽP ze dne 8.10.2012, které nabylo právní moci dne 26.10.2012, jejímž držitelem je Honební společenstvo Lesná, IČ: 72554231, činí 862,0254 ha.

Rozčlenění nové výměry honitby č.6 Lesná dle kultur:

| Kultura | výměra v ha |
|-------------------------------|-----------------|
| zemědělská | 634,2330 |
| lesní | 174,0999 |
| vodní plocha | 9,7739 |
| ostatní plocha | 43,9186 |
| Celková výměra honitby | 862,0254 |

F.3 2017

Nová výměra vlastní honitby č.68 Lesná-les, uznané rozhodnutím Okresního úřadu v Tachově č.j. 400/RŽPZ/93-209/1 mysl. ze dne 2.3.1993, které nabylo právní moci dne 17.3.1993 a naposledy změněné rozhodnutím Městského úřadu Tachov č.j. 193/2014-OŽP/TC ze dne 27.1.2014, které nabylo právní moci dne 22.2.2014, jejímž držitelem je státní podnik Lesy ČR, s.p., IČ: 45797072, čílní 1.361,1834 ha.

Rozčlenění nové výměry honitby č.68 Lesná-les dle kultur:

| Kultura | výměra v ha |
|-------------------------------|-------------------|
| zemědělská | 45,6585 |
| lesní | 1 296,2844 |
| vodní plocha | 6,5113 |
| ostatní plocha | 12,7292 |
| Celková výměra honitby | 1 361,1834 |

Podle § 27 odst.1 písm. a) zákona č.500/2004 Sb., ve znění pozdějších předpisů, jsou účastníky řízení:

- 1) Honební společenstvo Lesná, IČ: 72554231, Horní Jadruž 15, 347 01 Tachov
- 2) Myslivecký spolek Tetřev Lesná, IČ: 22881174, Písařova Vesce 87, 347 01 Tachov
- 3) Lučina-Studánka spol. s r. o., IČ: 62619527, Studánka 166, 347 01 Tachov
- 4) Lesy ČR s.p., LS Přimda, IČ: 42196451, Husitská 27, 347 01 Tachov
- 5) KM WOOD s.r.o., IČ: 22350985, Sokolovská 231/35, 186 00 Praha-Karlín

O d ů v o d n ě n í :

Městský úřad Tachov, odbor životního prostředí obdržel dne 6.3.2017 žádost vlastníka honebních pozemků firmy Lučina-Studánka spol. s r.o., Studánka 166, 347 01 Tachov o přičlenění honebních pozemků ke společenské honitbě č. Lesná, jejímž držitelem je Honební společenstvo Lesná, Horní Jadruž 15, 348 15 Planá podle § 31 odst. 4 zákona č. 449/2001 Sb., o myslivosti ve znění pozdějších předpisů (dále jen „zákon o myslivosti“). Žádost obsahuje soupis honebních pozemků dotčených změnou ve vlastnictví.

Současně jako příloha žádosti byla žádost Honebního společenstva Lesná o změnu doručovací adresy - Studánka 166, 347 01 Tachov.

Dnem doručení žádosti bylo v souladu s § 44 odst.1 zákona č. 500/2004 Sb., správní řád ve znění pozdějších předpisů (dále jen „správní řád“) zahájeno správní řízení ve výše uvedené věci. Městský úřad Tachov, odbor životního prostředí oznámil účastníkům zahájení řízení a protože nebylo třeba provádět další dokazování, rovnou jim podle § 36 odst.3 správního řádu umožnil vyjádřit se před vydáním rozhodnutí k jeho podkladům a stanovil jim k tomu usnesením lhůtu 15-ti dnů. Žádný z účastníků práva vyjádřit se k podkladům rozhodnutí nevyužil.

Podle § 31 odst.4 zákona o myslivosti „změnu honitby vyplývající ze změn vlastnictví honebních pozemků, o kterou požádá vlastník honebních pozemků, provede orgán státní správy myslivosti vždy k 31.prosinci následujícího po roce, v němž vlastník o úpravu požádal“.

Podle § 31 odst.1 zákona o myslivosti „vyžadují-li to zásady řádného mysliveckého hospodaření, může orgán státní správy myslivosti povolit změnu honitby vyrovnáváním hranic nebo výměnou honebních pozemků (dále jen "změna honitby"). Při změně honitby se nepřihlíží k územním hranicím obcí, okresů nebo krajů a výměry směřovaných pozemků nemusí být stejné“.

Podle § 31 odst.3 zákona o myslivosti „změnu honitby podle odstavců 1 a 2 orgán státní správy myslivosti nepovolí, pokud by vedla ke změně celkové výměry alespoň jedné z dotčených honiteb o více než 10 %. V důsledku změny honitby může klesnout její výměra i pod tímto zákonem stanovenou minimální výměru. Rozhodnutím o změně honitby nezaniká nájem honitby, je-li sjednán.

Městský úřad Tachov, odbor životního prostředí ověřil pravdivost změn vlastnictví honebních pozemků a podle ustanovení § 31 odst. 4 zákona o myslivosti a žádná pochybení, pro která by změnu honiteb nepovolil, nenašel

Dále podle ustanovení § 31 odst. 1 a 3 zákona o myslivosti přiřadil orgán státní správy myslivosti honební pozemek v k.ú. Lesná u Tachova p.č. 1415/6, jehož vlastníkem jsou Lesy ČR s.p.. Tento honební pozemek, změnou ve vlastnictví honebních pozemků a jejich následným přiřazením k sousední honitbě, se stal osamoceným a odporující zásadám dobrého mysliveckého hospodaření.

Z výše uvedených skutečností orgán státní správy změnu honiteb povolil.

Provedená změna se nedotkne minimálních a normovaných stavů zvěře, které jsou v obou honitbách stanoveny a které zůstávají beze změny.

Orgán státní správy myslivosti posoudil celou záležitost a rozhodl tak, jak je ve výroku uvedeno.

P o u č e n í :

Proti tomuto rozhodnutí je možné se odvolat ve lhůtě do 15-ti dnů, jež je počítána od prvního dne po jeho doručení, a to ke Krajskému úřadu Plzeňského kraje podáním učiněným u zdejšího odboru podle §§ 81-84 správního řádu.

otisk úředního razítka

Obdržel účastníci řízení:

(doporučeně)

- 1) Honební společenstvo Lesná, Studánka 166, 347 01 Tachov
- 2) Myslivecký spolek Tetřev Lesná, Písařova Vesce 87, 347 01 Tachov

(prostřednictvím datové schránky)

- 3) Lučina-Studánka spol. s r. o., Studánka 166, 347 01 Tachov
- 4) Lesy ČR s.p., LS Přímá, Husitská 27, 347 01 Tachov
- 5) KM WOOD s.r.o., Sokolovská 231/35, 186 00 Praha-Karlín

Příloha č.1

Výčet honebních pozemků dotčených změnou podle § 31 odst.4, u kterých proběhly změny ve vlastnictví

| k.ú. | Typ | č.parc. | kultura | m2 | LV | Vlastník |
|--------------------|-----|---------|---------|------------------|-----|--|
| Lesná u Tachova | KN | 155/1 | ttp | 110048 | 287 | Lučina-Studánka spol. s r.o., Studánka 166, 347 01 Tachov |
| | KN | 116/1 | ttp | 30127 | 287 | |
| | KN | 129/6 | ttp | 852 | 287 | |
| | KN | 151 | ttp | 33770 | 287 | |
| | KN | 155/2 | orná p. | 821 | 287 | |
| Celkem : | | | | 175618 m2 | | |

Honební pozemek dotčený změnou podle § 31 odst.1, přiřazený orgánem státní správy myslivosti

| k.ú. | Typ | č.parc. | kultura | m2 | LV | Vlastník |
|--------------------|-----|---------|---------|---------------|-----|--|
| Lesná u Tachova | KN | 1415/6 | les p. | 893 | 276 | Lesy ČR, s.p., Přemyslova 1106/19 500 08 Hradec Králové |
| Celkem : | | | | 893 m2 | | |

| | | |
|--------------|-------------------|------------------|
| dle kultur : | zemědělská plocha | 175618 m2 |
| | lesní plocha | 893 m2 |
| | vodní plocha | 0 m2 |
| | ostatní plocha | 0 m2 |
| | Celkem : | 176511 m2 |

Příloha č.2

Popis hranice honitby č.6 Lesná s novým popisem hranice dotčené změnou

Výchozí bod je v obci Písařova Vesce na odbočce cesty Písařova Vesce – Lesenské školky veřejné komunikace Tachov – Lesná u domu č.p.4

- Z obce západním směrem po polní cestě Písařova Vesce - Lesenské školky, obchází po jižní straně areál Lučina-Studánka o.s., dále po jmenované cestě Z směrem až na mostek přes Lužní potok. Po tomto potoce, proti toku J směrem proti proudu Lužního potoka až k místu, kde se potok dotýká lesa a dále po J okraji lesa na silnici Lesná – Míliře, po ní J směrem na další mostek přes Lužní potok, dále proti proudu Lužního potoka až na mostek na asfaltové lesní cestě, po ní Z směrem okolo soustavy lesních rybníčků, za nimi vlevo cca 100 m po 1.vyklizovací lince JZ směrem na 1.lčřizovatku vyklizovacích linek, odtud po 1.lince zleva až na viditelný terénní zlom, po něm Z směrem k S okraji hráze rybníčku, po severním okraji rybníčka až k jeho vtoku, přes vtok J směrem a dále J směrem po přibližovací lince až na skládky dřeva na Staré lesenské cestě.
- Po Staré lesenské cestě cca 300 m V směrem na vyústění vyklizovacích linek z lesního porostu vpravo, dále po 1.vyklizovací lince zleva (tvoří 1.terasu směrem k V okraji lesa) J směrem až na její vyústění na průsek vodovodu, po něm J směrem k vodárně, po přístupové cestě na silnici Lesná – Stará Knížecí Hul'.
- Po silnici V směrem až na kraj lesa a po jeho okraji J směrem postupně se stáčejí V směrem až na roh lesa před polní cestou, odkud kolmo (po katastrální hranici parcel p.č. 1316 a 155/1, 2 až na polní cestu. Po ní pak S směrem na roh lesa a dále po okraji lesa nejprve V směrem, dále S a pak opět V směrem a v nejjihnější části luk přetíná severní výběžek smíšeného porostu. Dále až na konec lesa k S okraji PR Prameniště Kateřinského potoka, dále po cestě cca 40 m a pak S směrem na sprejem značenou hranici přetínající pozemek p.č.756/1 SV směrem na jižní okraj lesa a dále po okraji lesa na cestu Písařova Vesce – Bažantov.
- Po této cestě S směrem až k louce, odtud vpravo a jejím V okraji až na cestu Lesná - Studánka, po ní až k samotě U Holíka.
- Od samoty U Holíka po této cestě SV směrem až k lesu po levé straně, dále stále po okraji lesa obchází vpravo obec Písařova Vesce až k silnici Tachov – Lesná. Dále po této silnici J směrem k výchozímu bodu.

- Původní popis hranice

- Nový popis hranice dotčené změnou

Městský úřad Tachov

Rokycanova 1, 347 01 Tachov

or životního prostředí

Lesy české republiky, s.p.
LS Přimda
Husitská 27
347 01 Tachov

VÁŠ DOPIS ZN./ ZE DNE NAŠE ZNAČKA VYŘIZUJE/LINKA TACHOV
435/2003-0ŽP/206 [REDAKCE] 2003-02-14

Věc: Zařazení honitby do jakostních tříd a stanovení normovaných a minimálních stavů.

Dodatek č. 1 k ROZHODNUTÍ

č.j. 400/ RŽPZ/93-209/1 ze dne 2.3.1993 o uznání honitby č.68 Lesná

Městský úřad Tachov jako orgán státní správy myslivosti příslušný podle § 7 odst. 2 zákona č. 128/2000 Sb., o obcích ve znění pozdějších předpisů, podle § 60 zákona č. 449/2001 Sb. o myslivosti ve znění pozdějších předpisů a podle zákona č. 71/1967 Sb., o správním řízení

s t a n o v í

podle § 3 odst. 2 zákona o myslivosti ve znění vyhlášky č. 491/2002 Sb., o způsobu stanovení minimálních a normovaných stavů zvěře a o zařazování honiteb nebo jejich částí do jakostních tříd, jakostní třídy, normované a minimální stavy zvěře v uvedené honitbě takto:

| Druh zvěře | Jelen evropský | Daněk skvrnitý | Muflon | Srniec obecný | Prase divoké | Zajíc polní | Bažant obecný |
|----------------------|----------------|----------------|--------|---------------|--------------|-------------|---------------|
| Výměra pole/les v ha | | | | 116/1064 | 116/1064 | | |
| Jakostní třída | | | | IV | IV | IV | IV |
| Minimální stav | | | | 26 | 5 | | |
| Normovaný stav | | | | 34 | 7 | | |
| Koef. oček. prod. | | | | 1,0 | 4,0 | 0,4 | 0,4 |
| Poměr pohlaví | | | | 1:1 | 1:1 | 1:1 | 1:4 |

Věková skladba zvěře se určuje podle ustanovení § 4 odst. 5 písm. a), zasoupení věkových tříd u samců se určuje podle ustanovení § 4 odst. 5 písm. b) vyhlášky č. 491/2002 Sb.



Nabytím právní moci tohoto rozhodnutí se ruší rozhodnutí o zařazení honitby do jakostních tříd a stanovení normovaných jarních kmenových stavů zvěře č.j. 2100/01-RŽP ze dne 24.4.2001

Odůvodnění:

Podáním ze dne 20.12.2002 podal držitel honitby Lesy s.p. LS Přimda, Husitská 27, Pozemkový fond ČR - územní pracoviště Tachov v souladu s ustanovením § 69 odst. 1 zákona o myslivosti návrh na zařazení honitby do jakostních tříd, minimální a normované stavy zvěře. Orgán státní správy myslivosti návrh posoudil, prověřil jeho soulad se zákonem a prováděcí vyhláškou a rozhodl tak, jak je ve výroku uvedeno.

Poučení:

Proti tomuto rozhodnutí se lze odvolat do 15ti dnů po jeho doručení ke Krajskému úřadu Plzeňského kraje, podáním učiněným u zdejšího odboru (§ 54 zákona č.71/1967 Sb., o správním řízení).



Telefon:

Fax:

IČ:

příjmový účet: KB Tachov 2688980287/0100

Úřední hodiny:

00260231

výdajový účet: KB Tachov 2688970257/0100

Po: 7.00-17.00

St: 7.00-17.00



HONITBA č. 6 LESNÁ - LES

1 : 20 000

Příloha č.2 - Záměr v hospodaření v honitbě



osobní jméno (jména) a příjmení žadatele (FO) / název žadatele (PO) KM WOOD s.r.o.

IČO (nebo datum narození, pokud žadatel IČO nemá) 01398725

název honitby Lesná - les

kód honitby CZ3215209068

| Název myslivecké činnosti | Technická jednotka [TJ] | Maximální počet TJ | Počet TJ navržený uchazečem | Finanční příspěvek [Kč/TJ] | Termín realizace mysliveckých činností (pořadový rok platnosti smlouvy) | | | | | | | | | | | | | |
|----------------------------------|-------------------------|--------------------|-----------------------------|----------------------------|---|---|----|----|---|---|---|---|---|----|--|--|----|--|
| | | | | | 1 | 2 | 3 | 4 | 5 | 6 | 7 | 8 | 9 | 10 | | | | |
| políčka pro zvěř | ha | 0 | 0 | 8 000 | | | | | | | | | | | | | | |
| obnova travních porostů v lesích | ha | 0 | 0 | 6 000 | | | | | | | | | | | | | | |
| výsadba keřů | ks | 0 | 0 | 50 | | | | | | | | | | | | | | |
| výsadba plodnosných dřevin | ks | 80 | 80 | 100 | | | 40 | 40 | | | | | | | | | | |
| výsadba okusových dřevin | ks | 20 | 20 | 20 | | | 10 | 10 | | | | | | | | | | |
| stavba kazatelen | ks | 4 | 4 | 15 000 | | | | | | | 4 | | | | | | | |
| stavba posedů | ks | 10 | 10 | 5 000 | | | | | | | 5 | 5 | | | | | | |
| stavba krmelců | ks | 0 | 0 | 8 000 | | | | | | | | | | | | | | |
| napájení pro zvěř | ks | 0 | 0 | 1 000 | | | | | | | | | | | | | | |
| staniska, minerální lízy | ks | 10 | 10 | 200 | | | | | | | | | | | | | 10 | |



Myslivecký záměr – podrobné podmínky

Nabídku do výběrového řízení na pronájem honiteb podává zájemce prostřednictvím elektronického katalogu, jehož součástí je formulář Mysliveckého záměru. Zájemce ve formuláři navrhne množství realizovaných mysliveckých činností. Nabízené množství nesmí překročit stanovené maximální počty jednotlivých činností. Zájemce stanoví termíny a objemy realizovaných opatření v jednotlivých letech trvání platnosti nájemní smlouvy, za dodržení níže uvedených podmínek. Pokud zájemce podá nejvýhodnější nabídku a bude vyzván k podpisu nájemní smlouvy, formulář Myslivecký záměr bude převeden do Přílohy č. 2 „Myslivecký záměr“ a stane se závaznou a nedílnou součástí nájemní smlouvy.

1) Založení nebo údržba políčka pro zvěř

Políčkem pro zvěř se rozumí pozemek (jedna nebo více ploch) zakládáný pro zvýšení úživnosti honitby osetý nebo osázený minimálně dvěma plodinami, které jsou potravní složkou zvěře a které se nenachází v bezprostředně navazujících zemědělských kulturách, na němž se hospodaří tak, aby plodiny nebyly sklizeny a složení porostu poskytovalo zvěři pastevní, nebo krytové možnosti.

Podmínky a požadavky:

- maximální roční rozsah opatření je dán elektronickým katalogem,
- příspěvek se poskytne na založení nového políčka nebo na údržbu stávajících políček pro zvěř,
- příspěvek se poskytne i opakovaně za dobu účinnosti smlouvy, pokud v daném roce byly splněny podmínky pro přiznání příspěvku,
- kultura, na kterou je poskytnut příspěvek, nesmí být předmětem zemědělské komerční činnosti a musí sloužit svému účelu,
- uhrazena bude skutečná výměra obhospodařované plochy zaokrouhlené na 0,01 ha,
- nová myslivecká políčka lze zakládat pouze v prvních 5 letech nájemního období,
- musí být dodrženy agrotechnické lhůty a postupy, aby bylo zajištěno dopěstování porostu.

2) Obnova nebo údržba travních porostů

Obnovou nebo údržbou travních porostů v lesích se rozumí zvýšení kvality u degradovaných travních porostů s vysokým zastoupením plevelných a málo hodnotných druhů a jedovatých rostlin. Spočívá v úpravě nekulturního porostu a úpravě stanovištních podmínek a následném výsevu luční směsi vhodnou pro danou lokalitu a pastvu zvěře.

Podmínky a požadavky:

- maximální roční rozsah opatření je dán elektronickým katalogem,
- travní porost musí sloužit pastvě zvěře,
- travní porost musí být udržován takovým způsobem, aby byla zajištěna vitalita a reprodukce,
- kultura, na kterou je poskytnut příspěvek, nesmí být předmětem zemědělské komerční činnosti a musí sloužit svému účelu,
- příspěvek se poskytne na založení nového travního porostu nebo na údržbu stávající travních porostů,
- příspěvek se poskytne i opakovaně, pokud v daném roce byly splněny podmínky pro přiznání příspěvku.

3) Výsadba keřů

Výsadbou keřů se rozumí doplnění chybějícího keřového patra pro zvyšování úživnosti honitby v porostech, podél rozdělovací sítě nebo v porostních okrajích.

Podmínky a požadavky:

- maximální rozsah opatření je dán elektronickým katalogem,

- nájemce zajistí dodávku sadebního materiálů a provede výsadbu na místo předem určené příslušnou organizační jednotkou pronajímatele,
- nájemce zajistí ochranu proti poškození zvěří po dobu 4 let od výsadby,
- výsadba keřů může být prováděna nejpozději do 5. roku nájemní smlouvy,
- započtení příspěvku proběhne až po pátém roce od data realizované výsadby, pokud nebudou dodrženy výše popsané podmínky, či nebude výsadba v požadovaném rozsahu, bude pronajímatel příspěvek krátit.

4) Výsadba plodonosných dřevin

Plodonosnými dřevinami se rozumí např. jablň lesní, třešeň ptačí, hrušeň polnička, jeřáb ptačí, jeřáb břek, jeřáb muk, jeřáb oskeruše, morušovník bílý, jírovec maďal, kaštanovník jedlý, slivoň obecná („mirabelka“, „špendlíky“), slivoň trnka, slivoň švestka, růže šípková, hloh obecný, líska obecná.

Podmínky a požadavky:

- maximální rozsah opatření je dán elektronickým katalogem,
- nájemce zajistí dodávku sadebního materiálů a provede výsadbu na místo předem určené příslušnou organizační jednotkou pronajímatele,
- sadební materiál bude v době výsadby splňovat parametry min. poloodrostku a bude pocházet z uznaného druhu osiva,
- nájemce zajistí ochranu proti poškození zvěří po dobu 4 let od výsadby,
- výsadba plodonosných dřevin může být prováděna nejpozději do 5. roku nájemní smlouvy,
- započtení příspěvku proběhne až po čtvrtém roce od data realizované výsadby, pokud nebudou dodrženy výše popsané podmínky, či nebude výsadba ve čtvrtém roce od výsadby v požadovaném rozsahu, bude pronajímatel příspěvek krátit.

5) Výsadba okusových dřevin

Okusovými dřevinami se rozumí vrba, osika, jeřáb, javor babyka, habr a další dřeviny které mají dobrou zmlazovací schopnost a mohou sloužit pro zvýšení úživnosti honitby.

Podmínky a požadavky:

- maximální rozsah opatření je dán elektronickým katalogem,
- nájemce zajistí dodávku sadebního materiálů takových druhů, které schválí příslušná organizační jednotka pronajímatele a provede výsadbu na místo předem určené organizační jednotkou pronajímatele,
- způsob výsadby, ochranu a udržování těchto ploch s okusovými dřevinami určí příslušná organizační jednotka pronajímatele,
- výsadba okusových dřevin může být prováděna nejpozději do 5. roku nájemní smlouvy,
- započtení příspěvku proběhne až po pátém roce od data realizované výsadby, pokud nebudou dodrženy výše popsané podmínky, či nebude výsadba v čtvrtém roce od výsadby v požadovaném rozsahu, bude pronajímatel příspěvek krátit.

6) Stavba kazatelen

Kazatelnou se rozumí nově vybudované kryté myslivecké zařízení z dřevěného materiálu se střechou, sloužící pro lov zvěře. Kazatelna musí být provedena v souladu s obecnými požadavky na bezpečnost a obecně závaznými právními předpisy.

Podmínky a požadavky:

- maximální rozsah opatření je dán elektronickým katalogem,

- v případě poskytnutí příspěvku pronajímatelem se po ukončení smluvního vztahu stává kazatelna majetkem pronajímatele,
- umístění a charakter stavby podléhá souhlasu příslušné organizační jednotky pronajímatele,
- nájemce se zavazuje kazatelny řádně udržovat po dobu trvání nájemní smlouvy.

7) Stavba posedů

Posedem se rozumí nově vybudované myslivecké zařízení jednoduché konstrukce (žebřík) bez střechy sloužící pro lov zvěře. Posed musí být proveden v souladu s obecnými požadavky na bezpečnost a obecně závaznými právními předpisy.

Podmínky a požadavky:

- maximální rozsah opatření je dán elektronickým katalogem,
- v případě poskytnutí příspěvku pronajímatelem se po ukončení smluvního vztahu stává posed majetkem pronajímatele,
- umístění a charakter stavby podléhá souhlasu příslušné organizační jednotky pronajímatele,
- nájemce se zavazuje posedy řádně udržovat po dobu trvání nájemní smlouvy.

8) Stavba krmelců

Stavbou krmelců se rozumí nově vybudované příkrmovací zařízení pro zvěř využívané v době nouze.

Podmínky a požadavky:

- maximální rozsah opatření je dán elektronickým katalogem,
- v případě poskytnutí příspěvku pronajímatelem se po ukončení smluvního vztahu stává krmelec majetkem pronajímatele,
- umístění a charakter stavby podléhá souhlasu příslušné organizační jednotky pronajímatele,
- nájemce se zavazuje krmelec řádně udržovat po dobu trvání nájemní smlouvy.

9) Napajedla pro zvěř

Napajedlem se rozumí přírodní upravené nebo uměle vytvořené místo sloužící k napájení zvěře v honitbě.

Podmínky a požadavky:

- maximální rozsah opatření je dán elektronickým katalogem,
- v případě poskytnutí příspěvku pronajímatelem se nejpozději po ukončení smluvního vztahu stává napajedlo majetkem pronajímatele,
- příspěvek se poskytuje pouze na první zřízení napajedla,
- nájemce se zavazuje napajedlo řádně udržovat po dobu trvání nájemní smlouvy.

10) Slaniska, minerální lizy

Slaniskem se rozumí různé formy zařízení pro podávání soli nebo minerálního lizu zvěři např. korýtka, duté pařezy, speciální zařízení, vždy výše nad zemí. Slaniska nesmí být zřizována u paty živých stromů.

Podmínky a požadavky:

- maximální rozsah opatření je dán elektronickým katalogem,
- v případě poskytnutí příspěvku pronajímatelem se nejpozději po ukončení smluvního vztahu stává slanisko majetkem pronajímatele,
- nájemce se zavazuje slanisko řádně udržovat po dobu trvání nájemní smlouvy.

Příloha č. 3)

Honitba

CZ 3215209068 Lesná les

Stav ke dni

27.03.2023

| Popis druhu zařízení | Vlastník | Umístění - JPRL nebo lokalita | Stav |
|----------------------|----------|-------------------------------|--------------|
| posed | KM Wood | 806B10 | BĚŽNÝ STAV |
| kazatelna | KM Wood | 803C12 | BĚŽNÝ STAV |
| kazatelna | KM Wood | 803C12 | BĚŽNÝ STAV |
| posed | KM Wood | 804A16 | BĚŽNÝ STAV |
| posed | KM Wood | 806E17/3b | BĚŽNÝ STAV |
| kazatelna | KM Wood | 806E17/3b | NOVÝ |
| kazatelna | KM Wood | 805A11 | BĚŽNÝ STAV |
| kazatelna | KM Wood | 806F8b | BĚŽNÝ STAV |
| posed | KM Wood | nad Horním Hraničským r. | BĚŽNÝ STAV |
| posed | KM Wood | nad Horním Hraničským r. | BĚŽNÝ STAV |
| posed | KM Wood | nad Horním Hraničským r. | BĚŽNÝ STAV |
| kazatelna | KM Wood | 805A8 | NUTNÁ OPRAVA |
| kazatelna | KM Wood | 804C11 | BĚŽNÝ STAV |
| kazatelna | KM Wood | 805G6 | BĚŽNÝ STAV |
| kazatelna | KM Wood | 363B12 | BĚŽNÝ STAV |
| posed | KM Wood | 363B12 | BĚŽNÝ STAV |
| posed | KM Wood | 363A12 | BĚŽNÝ STAV |
| kazatelna | KM Wood | 363B10 | BĚŽNÝ STAV |
| posed | KM Wood | 364A9 | BĚŽNÝ STAV |
| posed 5x | KM Wood | 364B11 | BĚŽNÝ STAV |
| kazatelna | KM Wood | 364B11 | BĚŽNÝ STAV |
| posed | KM Wood | 363D8 | BĚŽNÝ STAV |
| kazatelna 2x | KM Wood | Lesenská huť | BĚŽNÝ STAV |
| posed | KM Wood | 362A7 | BĚŽNÝ STAV |
| posed | KM Wood | 362B12 | BĚŽNÝ STAV |
| posed | KM Wood | 360A14 | BĚŽNÝ STAV |
| kazatelna | KM Wood | 359C6 | BĚŽNÝ STAV |
| kazatelna | KM Wood | 360E12 | BĚŽNÝ STAV |
| kazatelna | KM Wood | 360A14 | BĚŽNÝ STAV |
| posed | KM Wood | 365D13 | BĚŽNÝ STAV |
| kazatelna | KM Wood | Hrachovák | BĚŽNÝ STAV |
| kazatelna | KM Wood | 367C8 | BĚŽNÝ STAV |
| kazatelna 2x | KM Wood | 367C3 | BĚŽNÝ STAV |
| kazatelna | KM Wood | 369A12 | BĚŽNÝ STAV |
| kazatelna | KM Wood | Bažinná louka | BĚŽNÝ STAV |
| posed 3x | KM Wood | jiný vlastník pozemku | BĚŽNÝ STAV |



 Za pronajímatele



 Za nájemce

Příloha č. 4)

Plán opatření na ochranu proti škodám působeným zvěří

V roce

Honitba

Na základě znění čl. VIII. nájemní smlouvy předkládám záměr na provedení ochranných opatření.

| Opatření | Porostní skupina | tj. | Počet tj. | Cena Kč /tj. | Cena celkem Kč | Závazný termín | Datum realizace |
|-----------|------------------|-----|-----------|--------------|----------------|----------------|-----------------|
| | | | | | | | |
| | | | | | | | |
| | | | | | | | |
| | | | | | | | |
| | | | | | | | |
| | | | | | | | |
| | | | | | | | |
| | | | | | | | |
| | | | | | | | |
| | | | | | | | |
| | | | | | | | |
| | | | | | | | |
| | | | | | | | |
| | | | | | | | |
| | | | | | | | |
| | | | | | | | |
| | | | | | | | |
| | | | | | | | |
| | | | | | | | |
| | | | | | | | |
| | | | | | | | |
| Celkem Kč | X | X | X | X | | X | X |

Při realizaci výše uvedených opatření se budu plně řídit příslušnými ustanoveními nájemní smlouvy, zákony a dalšími obecně závaznými předpisy.

V

dne

Nájemce

Pronajímatel

Vysvětlivky:

| | |
|------------------|--|
| Opatření | popis činnosti dle názvosloví Pronajímatele - viz Příklady opatření |
| Porostní skupina | jednotka prostorového rozdělení lesa dle LHP, doplní dle dohody Pronajímatel |
| tj. | cenotvorná technická jednotka, viz Vysvětlivky |
| Počet tj. | Počet technických jednotek odsouhlasený Pronajímatelem |
| Cena Kč/ tj. | cena činnosti v místě a čase obvyklá (vč. práce, materiálu a dopravy) |
| Cena celkem | se stanoví jako Cena Kč/tj. krát počet tj. |
| Závazný termín | termín stanovený Pronajímatelem, vychází z agrotechnických lhůt |
| Datum realizace | datum převzetí bezvadně provedených prací - vyplňuje se po realizaci |

| Příklady opatření: | tj. |
|--|---------|
| nátěry kultur repelenty zimní | tis. ks |
| nátěry kultur repelenty letní | tis. ks |
| postřiky kultur repelenty zimní | tis. ks |
| postřiky kultur repelenty letní | tis. ks |
| ochrana náletů repelenty zimní | ha |
| ochrana náletů repelenty | ha |
| mechanická ochrana vrcholu | tis. ks |
| individuální ochrana | tis. ks |
| zřizování oplocenek | km |
| kontrolní a srovnávací plochy - zřizování | ks |
| kontrolní a srovnávací plochy - rozebírání | ks |

Vysvětlivky:

| | |
|------------------|--|
| Opatření | popis činnosti dle názvosloví Pronajímatele - viz Příklady opatření |
| Porostní skupina | jednotka prostorového rozdělení lesa dle LHP, doplní dle dohody Pronajímatel |
| tj. | cenotvorná technická jednotka, viz Vysvětlivky |
| Počet tj. | Počet technických jednotek odsouhlasený Pronajímatelem |
| Cena Kč/ tj. | cena činnosti v místě a čase obvyklá (vč. práce, materiálu a dopravy) |
| Cena celkem | se stanoví jako Cena Kč/tj. krát počet tj. |
| Závazný termín | termín stanovený Pronajímatelem, vychází z agrotechnických lhůt |
| Datum realizace | datum převzetí bezvadně provedených prací - vyplňuje se po realizaci |

| | |
|--|---------|
| Příklady opatření: | tj. |
| nátěry kultur repelenty zimní | tis. ks |
| nátěry kultur repelenty letní | tis. ks |
| postřiky kultur repelenty zimní | tis. ks |
| postřiky kultur repelenty letní | tis. ks |
| ochrana náletů repelenty zimní | ha |
| ochrana náletů repelenty | ha |
| mechanická ochrana vrchole | tis. ks |
| individuální ochrana | tis. ks |
| zřizování oplocenek | km |
| kontrolní a srovnávací plochy - zřizování | ks |
| kontrolní a srovnávací plochy - rozebírání | ks |

Název honitby

Číslo honitby

Datum předložení

| | Jelení | | | | | | | Daňčí | | | | | | Mufloní | | | | | | | | |
|------------------------------|--------|-------|-------|-------|-----|---------|--------|-------|-------|-------|-------|--------|-------|---------|-------|-------|-------|--------|----------|----------|--------|--|
| | 1. VT | 2. VT | 3. VT | jelen | laň | kolouch | celkem | 1. VT | 2. VT | 3. VT | daněk | daněla | daňče | celkem | 1. VT | 2. VT | 3. VT | muflon | mufionka | mufionče | celkem | |
| Navrhovaný smluvní plán lovu | | | | | | | | | | | | | | | | | | | | | | |
| Upravený smluvní plán lovu | | | | | | | | | | | | | | | | | | | | | | |

| | Srňčí | | | | | | | Černá | | | | sika japonský | | | | | | | | | | |
|------------------------------|-------|-------|-------|-------|------|-------|--------|-------|-------|-------|-------|---------------|------|--------|-------|-------|-------|-------|-----|---------|--------|--|
| | 1. VT | 2. VT | 3. VT | srnec | srna | srnče | celkem | 1. VT | 2. VT | 3. VT | křour | bachyně | sele | celkem | 1. VT | 2. VT | 3. VT | jelen | laň | kolouch | celkem | |
| Navrhovaný smluvní plán lovu | | | | | | | | | | | | | | | | | | | | | | |
| Upravený smluvní plán lovu | | | | | | | | | | | | | | | | | | | | | | |

| | sika Dybowského | | | | | | | Kamzičí | | | | | | | | | | | | | | |
|------------------------------|-----------------|-------|-------|-------|-----|---------|--------|---------|-------|-------|--------|---------|---------|--------|-------|-------|-------|--|--|--|--------|--|
| | 1. VT | 2. VT | 3. VT | jelen | laň | kolouch | celkem | 1. VT | 2. VT | 3. VT | kamzik | kamzice | kamziče | celkem | 1. VT | 2. VT | 3. VT | | | | celkem | |
| Navrhovaný smluvní plán lovu | | | | | | | | | | | | | | | | | | | | | | |
| Upravený smluvní plán lovu | | | | | | | | | | | | | | | | | | | | | | |

Vyjádření držitele honitby
(přílohu připravuje nájemce honitby)

souhlas *

nesouhlas *

V

dne

Za pronajímatele

Za nájemce

Příloha č. 6

Smluvní plán lovu

Název honitby

Lesná les

Číslo honitby

CZ3215209068

Datum předložení

| | Jelení | | | | Daňčí | | | | | Mufloň | | | | | | | | |
|------------------------------|--------|-------|-------|--------------|---------|--------|-------|-------|-------|-----------------|-------|--------|-------|-------|-------|--------------------|----------|--------|
| | 1. VT | 2. VT | 3. VT | jelen laň | kolouch | celkem | 1. VT | 2. VT | 3. VT | daněk daněla | daňče | celkem | 1. VT | 2. VT | 3. VT | mufion mufionka | mufionče | celkem |
| Navrhovaný smluvní plán lovu | | | | 7 | 12 | 7 | 26 | | | | | | | | | | | |
| Upravený smluvní plán lovu | | | | 9 | 14 | 8 | 31 | | | | | | | | | | | |

| | Srňčí | | | | Černá | | | | sika japonský | | | | | | | | | | | |
|------------------------------|-------|-------|-------|---------------|-------|--------|-------|-------|---------------|------------------|------|--------|-------|-------|-------|--------------|---------|--------|----|----|
| | 1. VT | 2. VT | 3. VT | srnec srna | srňče | celkem | 1. VT | 2. VT | 3. VT | kňour bachyně | sele | celkem | 1. VT | 2. VT | 3. VT | jelen laň | kolouch | celkem | | |
| Navrhovaný smluvní plán lovu | | | | 4 | 3 | 3 | 10 | | | | 1 | 1 | 2 | 4 | | | 8 | 11 | 11 | 30 |
| Upravený smluvní plán lovu | | | | 6 | 5 | 5 | 16 | | | | | | | | | | 10 | 14 | 14 | 38 |

| | sika Dybowského | | | | Kamzičí | | | | | | | | | | | | | | | |
|------------------------------|-----------------|-------|-------|--------------|---------|--------|-------|-------|-------|-------------------|---------|--------|-------|-------|-------|--|--|--|--------|--|
| | 1. VT | 2. VT | 3. VT | jelen laň | kolouch | celkem | 1. VT | 2. VT | 3. VT | kamzik kamzice | kamziče | celkem | 1. VT | 2. VT | 3. VT | | | | celkem | |
| Navrhovaný smluvní plán lovu | | | | | | | | | | | | | | | | | | | | |
| Upravený smluvní plán lovu | | | | | | | | | | | | | | | | | | | | |

Vyjádření držitele honitby

(přílohu připravuje nájemce honitby)

souhlas *

~~nesouhlas *~~

V

Varech

dne

- 3 - 05 - 2023

Za pronajímatele

Za nájemce

Další informace o honitbě – specifika mysliveckého hospodaření v honitbě a s tím související nezbytně nutná omezení výkonu práva myslivosti

Název honitby: Lesná-les
Kód honitby: CZ3215209068

Zadavatel v návaznosti na ustanovení čl. XII. odst. 3, písm. c) vzoru nájemní smlouvy upozorňuje na následující významnější specifika mysliveckého hospodaření v honitbě, a s tím související nezbytně nutná omezení výkonu práva myslivosti:

Území honitby je dotčeno ochrannými podmínkami těchto ZCHÚ:

- CHKO Český les
- PP Na Kolmu
- PR Podkovák

Národní přírodní rezervace v honitbě

Výkon práva myslivosti možný jen se souhlasem orgánu ochrany přírody (Příloha č. 8 Smlouvy)

- nevyskytuje se

Ostatní zvláště chráněná území v honitbě a případná omezení mysliveckého hospodaření

- PP Na Kolmu
- PR Podkovák

Další oprávněné požadavky ochrany přírody (EVL, ptačí oblasti, I. a II. zóny CHKO, ochrana zvláště chráněných druhů, a pod)

- CHKO Český les

Zvýšený turistický ruch s významným dopadem na výkon práva myslivosti

- Vzhledem k tomu, že se na území honitby vyskytují naučné stezky Vodní svět a Podkovák, je lokalita hojně navštěvována turisty.

Informace o výskytu významných vodních zdrojů a omezení vodoprávního charakteru s možným dopadem na výkon práva myslivosti

- nevyskytuje se

Lyžařský areál v honitbě a s tím související sezónní omezení průjezdnosti části lesní dopravní sítě

Pokud nebude pronajímatelem stanoveno jinak, vylučuje se prohrnování, posyp a pohyb motorových vozidel v případě souvislé sněhové pokrývky (včetně technického sněhu na sjezdových tratích) v období od 15. 12. do 15. 4. běžného roku na části lesních komunikací v místě lyžařského areálu dle mapového zákresu, který je nedílnou součástí této přílohy.

- nevyskytuje se

Strojová údržba lyžařských běžeckých tratí v honitbě a s tím související sezónní omezení průjezdnosti části lesní dopravní sítě (s výjimkou použití sněžných vozidel s výjimkou ze zákazu vjezdu a stání vozidel vystavenou pronajímatelem dle ustanovení čl. XII, odst. 2 smlouvy)

- nevyskytuje

Pokud nebude pronajímatelem stanoveno jinak, vylučuje se prohrnování, posyp a pohyb motorových vozidel s výjimkou výše uvedených sněžných vozidel v případě souvislé sněhové pokrývky v období od 15. 12. do 15.4. běžného roku na lesních komunikacích dle mapového zákresu, který je nedílnou součástí této přílohy.

Jiná další specifika honitby s možným dopadem na výkon práva myslivosti v honitbě

CHKO:

- pro území CHKO zákon neobsahuje ustanovení, kterým by bylo přímo možno regulovat výkon práva myslivosti.

Pro CHKO zákon stanoví omezení některých činností v rámci výkonu práva myslivosti a rybářství, a to ve formě zákazů činností vyjmenovaných v základních ochranných podmínkách.

Je nutné ve vztahu k myslivosti prostudovat vyhlášenou dokumentaci ZCHÚ, tak i Plány péče.

Zákon o ochraně přírody a krajiny zakazuje i některé činnosti, které osoby provádějící právo myslivosti v určitém rozsahu při této činnosti potřebují konat:

- na celém území CHKO je zakázáno vjíždět motorovými vozidly mimo silnice a místní komunikace a místa vyhrazená se souhlasem orgánu ochrany přírody. Tento zákaz se neuplatní pro vozidla při zemědělském a lesním hospodaření. POZOR výkon práva myslivosti i výkon není obhospodařováním pozemků, a tedy zákonný zákaz se v plném rozsahu může uplatnit i vůči osobám, které myslivost vykonávají
- pokud tyto osoby nutně potřebují vjíždět do území, např. pro zavážení krmiva a pro odvoz ulovené zvěře, pak musejí požádat orgán ochrany přírody o povolení výjimky z tohoto zákazu podle § 43 odst. 3 ZOPK