

Smlouva o zřízení služebnosti č. 17/18/2023

uzavřena ve smyslu ustanovení § 1257 a násl. zákona č. 89/2012 Sb. občanský zákoník a ve smyslu ustanovení § 104 odst. 3 zákona č. 127/2005 Sb., o elektronických komunikacích a o změně některých souvisejících zákonů, mezi

Statutární město Most, zapsáno do registru ekonomických subjektů
zastoupeno: Ing. Markem Hrvolem, primátorem města
IČO: 00266094
DIČ: CZ00266094
Sídlo: Most, Radniční 1/2, PSČ 434 01
Bankovní spojení: Česká spořitelna, a.s., č.ú. 19 - 1041368359/0800
Identifikátor DS: pffbvy

(dále jen „Povinný“ nebo „vlastník pozemku“) na straně jedné

a

SOFTEX NCP, s.r.o.

zapsaná v obchodním rejstříku vedeném Krajským soudem v Ústí nad Labem oddíl C, vložka 8233
zastoupená: Miroslavem Průšou, jednatelem společnosti
IČO: 62243608
DIČ: CZ62243608
Sídlo: Most, Růžová 1426, PSČ 434 01
Identifikátor DS: 4id26f6

(dále jen jako „Oprávněný“) na straně druhé

uzavírají na základě vzájemného konsenzu tuto smlouvu o zřízení služebnosti
v tomto znění:

I.

1. Povinný je výhradním vlastníkem pozemků parc. č. 4685/1, parc. č. 4690, parc. č. 4691, parc. č. 4709, parc. č. 4785/1, parc. č. 4786, parc. č. 4790/1, parc. č. 4948/62, parc. č. 4948/78, parc. č. 4948/79, parc. č. 5022, parc. č. 5037, parc. č. 5047, parc. č. 5064, parc. č. 5081, parc. č. 5082, parc. č. 5083/1, parc. č. 5084, parc. č. 5085, parc. č. 5087, parc. č. 5091, parc. č. 5094, parc. č. 5237/1, parc. č. 5273, parc. č. 5276, parc. č. 5277 a parc. č. 5278 v k. ú. Most II, zapsaných na LV č. 1 pro obec Most v katastru nemovitostí Katastrálního úřadu pro Ústecký kraj, Katastrálního pracoviště Most (dále též „služebné pozemky“).

II.

1. Podle ustanovení § 1257 a násl. zákona č. 89/2012 Sb. občanský zákoník a § 104 zákona č. 127/2005 Sb., o elektronických komunikacích, uzavírají smluvní strany tuto smlouvu, kterou se zřizuje ve prospěch oprávněného k tíži částí služebných pozemků služebnost inženýrské sítě – právo oprávněného vlastním nákladem a vhodným a bezpečným způsobem zřídit a provozovat na částech služebných pozemků podzemní vedení veřejné sítě elektronických komunikací – optický kabel (dále též „vedení“) pro stavbu „**Propojení komunikačního systému Most, 1. etapa, dodatek A, B, C**“, v ul. Víta Nejedlého, ul. Hutnická, ul. Ve Dvoře, ul. U Věžových domů, ul. Pod Šibeníkem, ul. 1. máje, ul. Mladé gardy, ul. Obránců míru, ul. Jaroslava Vrchlického a ul. Pionýrů v Mostě (dále též „stavba“), provozovat je a udržovat (dále též „služebnost“).

2. Přesný rozsah služebnosti na pozemcích parc. č. 4685/1, parc. č. 4690, parc. č. 4691, parc. č. 4709 a parc. č. 5037 je vymezen geometrickým plánem pro vyznačení věcného břemene č. 4824-15/08/2010, vyhotoveným společností GEO MOST s.r.o., ověřeným úředně oprávněným zeměměřickým inženýrem Ing. Petrem Pištorou dne 18. 2. 2010 pod č. 30/2010 a potvrzeným Katastrálním úřadem pro Ústecký kraj, Katastrálním pracovištěm Most dne 23. 2. 2010 pod č. 155/2010.

3. Přesný rozsah služebnosti na pozemcích parc. č. 4785/1, parc. č. 4786 a parc. č. 4790/1 je vymezen geometrickým plánem pro vyznačení věcného břemene č. 4761-15/08/2009, vyhotoveným společností GEO MOST s.r.o., ověřeným úředně oprávněným zeměměřickým inženýrem Ing. Petrem Pištorou dne 12. 11. 2009 pod č. 126/2009 a potvrzeným Katastrálním úřadem pro Ústecký kraj, Katastrálním pracovištěm Most dne 16. 11. 2009 pod č. 839/2009.

4. Přesný rozsah služebnosti na pozemcích parc. č. 4785/1, parc. č. 4948/62, parc. č. 4948/78 a parc. č. 4948/79 je vymezen geometrickým plánem pro vyznačení věcného břemene č. 5690-104/2013, vyhotoveným společností GEO MOST s.r.o., ověřeným úředně oprávněným zeměměřickým inženýrem Ing. Petrem Pištorou dne 15. 10. 2013 pod č. 159/2013 a potvrzeným Katastrálním úřadem pro Ústecký kraj, Katastrálním pracovištěm Most dne 23. 10. 2013 pod č. 689/2013.

5. Přesný rozsah služebnosti na pozemcích parc. č. 5022, parc. č. 5047 a parc. č. 5064 je vymezen geometrickým plánem pro vyznačení věcného břemene č. 5954-73/2014, vyhotoveným společností GEO MOST s.r.o., ověřeným úředně oprávněným zeměměřickým inženýrem Ing. Petrem Pištorou dne 18. 12. 2014 pod č. 225/2014 a potvrzeným Katastrálním úřadem pro Ústecký kraj, Katastrálním pracovištěm Most dne 18. 12. 2014 pod č. PGP-754/2014-508.

6. Přesný rozsah služebnosti na pozemcích parc. č. 5081 a parc. č. 5082 je vymezen geometrickým plánem pro vyznačení věcného břemene č. 5973-73/2014, vyhotoveným společností GEO MOST s.r.o., ověřeným úředně oprávněným zeměměřickým inženýrem Ing. Petrem Pištorou dne 4. 2. 2015 pod č. 57/2015 a potvrzeným Katastrálním úřadem pro Ústecký kraj, Katastrálním pracovištěm Most dne 4. 2. 2015 pod č. PGP-68/2015-508.

7. Přesný rozsah služebnosti na pozemcích parc. č. 5083/1, parc. č. 5084, parc. č. 5085, parc. č. 5087, parc. č. 5091 a parc. č. 5094 je vymezen geometrickým plánem pro vyznačení věcného břemene č. 5962-73/2014, vyhotoveným společností GEO MOST s.r.o., ověřeným úředně oprávněným zeměměřickým inženýrem Ing. Petrem Pištorou dne 3. 2. 2015 pod č. 52/2015 a potvrzeným Katastrálním úřadem pro Ústecký kraj, Katastrálním pracovištěm Most dne 3. 2. 2015 pod č. PGP-62/2015-508.

8. Přesný rozsah služebnosti na pozemcích parc. č. 5237/1, parc. č. 5273, parc. č. 5276 a parc. č. 5277 je vymezen geometrickým plánem pro vyznačení věcného břemene č. 4558-15/08/2009, vyhotoveným společností GEO MOST s.r.o., ověřeným úředně oprávněným zeměměřickým inženýrem Ing. Petrem Pištorou dne 9. 1. 2009 pod č. 10/2009 a potvrzeným Katastrálním úřadem pro Ústecký kraj, Katastrálním pracovištěm Most dne 13. 1. 2009 pod č. 25/2009.

9. Přesný rozsah služebnosti na pozemcích parc. č. 5276, parc. č. 5277 a parc. č. 5278 je vymezen geometrickým plánem pro vyznačení věcného břemene č. 5828-73/214, vyhotoveným společností GEO MOST s.r.o., ověřeným úředně oprávněným zeměměřickým inženýrem Ing. Petrem Pištorou dne 23. 5. 2014 pod č. 67/2014 a potvrzeným Katastrálním úřadem pro Ústecký kraj, Katastrálním pracovištěm Most dne 26. 5. 2014 pod č. PGP-286/2014-508.

III.

1. Oprávněný přijímá oprávnění ze služebnosti a vlastník pozemku přijímá povinnost toto oprávnění ze služebnosti strpět.

IV.

1. Oprávněný je povinen se zdržet takového jednání, které by nepřiměřeně omezovalo vlastnické právo povinného nebo jeho právních nástupců. S výjimkou doby nezbytné nesmí na služebné části pozemku ničeho skladovat a parkovat zde silničními vozidly nebo stavebními stroji.

2. Oprávněný se zavazuje, že pozemky, na kterých bude provádět výkopové práce a jiné stavební práce, neprodleně po dokončení prací uvede na své náklady do řádného stavu, který bude minimálně stejný, jako před zahájením prací, provede na nich potřebné rekultivační práce, včetně biologické rekultivace a poté je předá správci veřejných prostranství, tj. společnosti Technické služby města Mostu, a.s. Pro případ prodlení s plněním těchto povinností se ujednává právo vlastníka pozemku uvést pozemek do původního stavu na náklady oprávněného.

3. Oprávněný je povinen nahradit povinnému škodu vzniklou v souvislosti se služebností.

4. Smluvní strany prohlašují, že jsou seznámeny s geometrickým plánem uvedeným v bodu 2. čl. II. této smlouvy, který je její nedílnou součástí.

V.

1. Služebnost se zřizuje za jednorázovou úplatu ve výši 400,- Kč/m² bez DPH na pozemku parc. č. 4685/1, úplatu ve výši 320,- Kč/m² bez DPH na pozemku parc. č. 4691, úplatu ve výši 160,- Kč/m² bez DPH na pozemku parc. č. 5037, úplatu ve výši 120,- Kč/m² bez DPH na pozemcích parc. č. 4690, parc. č. 4709, parc. č. 4785/1, parc. č. 4786, parc. č. 4790/1, parc. č. 4948/62, parc. č. 4948/78, parc. č. 4948/79, parc. č. 5047, parc. č. 5064, parc. č. 5081, parc. č. 5082, parc. č. 5083/1, parc. č. 5084, parc. č. 5085, parc. č. 5087, parc. č. 5091, parc. č. 5094, parc. č. 5237/1, parc. č. 5273, parc. č. 5276, parc. č. 5277 a parc. č. 5278 a úplatu ve výši 300,- Kč/m² bez DPH na pozemku parc. č. 5022, tj. celkem 106.576,80 Kč bez DPH.

2. K jednorázové úplatě se podle § 56a odstavce 3 zákona č. 235/2004 Sb., o dani z přidané hodnoty, uplatní základní sazba daně.

3. Jednorázová úplata bude vlastníku pozemku zaplácena bezhotovostně na základě jím vystavené faktury. Sjednává se lhůta splatnosti této faktury 30 dnů od jejího doručení oprávněnému. Datem zdanitelného plnění je datum účinnosti této smlouvy.

4. V případě prodlení s úhradou jednorázové úplaty zaplatí oprávněný za každý i započatý den prodlení smluvní pokutu ve výši 0,03 % z dlužné částky, a to i když prodlení nezaviní. Vznikem povinnosti zaplatit pokutu není dotčeno právo vlastníka pozemků domáhat se náhrady škody, a to ani v rozsahu převyšujícím smluvní pokutu. Odstoupením od této smlouvy nezaniká právo na smluvní pokutu vy výši ke dni odstoupení vzniklé.

5. Smluvní pokuta je splatná na základě výzvy doručené oprávněnému do termínu uvedeného ve výzvě.

VI.

1. Služebnost se zřizuje na dobu neurčitou a zavazuje i případné právní nástupce povinného.

VII.

1. Tato smlouva se ujednává bez jakýchkoliv vedlejších ujednání. Její změny a doplňky vyžadují písemnou formu, případně vklad do katastru nemovitostí.

VIII.

1. Uzavřená smlouva o zřízení služebnosti je podkladem návrhu na zahájení řízení o povolení vkladu služebnosti do katastru nemovitostí. Smluvní strany se dohodly, že k podání návrhu na vklad dle této smlouvy zmocňují a pověřují oprávněného. Poplatek spojený s tímto řízením se zavazuje zaplatit oprávněný.

IX.

1. Smluvní strany výslovně souhlasí s tím, aby tato smlouva byla vedena v evidenci smluv vedené statutárním městem Most, která bude přístupná dle zákona č. 106/1999 Sb., o svobodném přístupu k informacím, ve znění pozdějších předpisů, a která obsahuje údaje o smluvních stranách, předmětu smlouvy, číselné označení této smlouvy a datum jejího uzavření. Údaji o smluvních stranách se u fyzických osob rozumí zejména údaj o jménu, příjmení, datu narození a místě trvalého pobytu.

2. Smluvní strany prohlašují, že skutečnosti uvedené v této smlouvě nepovažují za obchodní tajemství a udělují svolení k jejich zpřístupnění ve smyslu zák. 106/1999 Sb., a zveřejnění bez stanovení jakýchkoliv dalších podmínek.

3. Sjednává se, že smluvní strany považují povinnost doručit písemnost do vlastních rukou za splněnou i v případě, že adresát zásilku, odeslanou na jeho v této smlouvě uvedenou či naposledy písemně oznámenou adresu pro doručování, odmítne převzít, její doručení zmaří nebo si ji v odběrní lhůtě nevyzvedne, a to desátým dnem ode dne vypravení písemnosti.

4. V případě, že některé ustanovení této smlouvy je nebo se stane neúčinné, zůstávají ostatní ustanovení účinná. Smluvní strany se zavazují nahradit neúčinné ustanovení ustanovením jiným, účinným, které svým obsahem a smyslem odpovídá nejlépe obsahu a smyslu ustanovení původního, neúčinného. Smluvní strany sjednávají, že veškeré spory z této smlouvy budou řešit primárně dohodou.

5. Smluvní strany sjednávají, že se tato smlouva řídí právním řádem ČR, zejména zákonem č. 89/2012 Sb., občanský zákoník, v platném znění.

6. Při nakládání s osobními údaji se smluvní strany řídí Nařízením Evropského parlamentu a Rady (EU) 2016/679 ze dne 27. dubna 2016 o ochraně fyzických osob v souvislosti se zpracováním osobních údajů a o volném pohybu těchto údajů a o zrušení směrnice 95/46/ES (obecné nařízení o ochraně osobních údajů) a zákonem č. 110/2019 Sb., o zpracování osobních údajů, ve znění pozdějších předpisů.

7. Tato smlouva podléhá uveřejnění v registru smluv dle zákona č. 340/2015 Sb., o zvláštních podmínkách účinnosti některých smluv, uveřejňování těchto smluv a o registru smluv (zákon o registru smluv). Smluvní strany se dohodly, že smlouvu v souladu s tímto zákonem uveřejní povinný, a to nejpozději do 30 dnů od podpisu smlouvy. V případě nesplnění tohoto ujednání může uveřejnit smlouvu v registru oprávněný.

8. Po uveřejnění v registru smluv obdrží oprávněný do datové schránky potvrzení od správce registru smluv. Potvrzení obsahuje metadata, je ve formátu.pdf, označeno uznávanou elektronickou značkou a opatřeno kvalifikovaným časovým razítkem. Smluvní strany se dohodly, že oprávněný nebude, kromě potvrzení o uveřejnění smlouvy v registru smluv od správce registru smluv, nijak dále o této skutečnosti informován.

9. S touto smlouvou vyslovila souhlas Rada města Mostu dne 18. 9. 2008 usnesením č. 711/20/17 a dne 13. 4. 2023 usnesením č. RmM/0586/8/2023, která tvoří přílohu č. 1 této smlouvy.


10. Smluvní strany prohlašují, že uzavření této smlouvy se uskutečňuje dle jejich pravé a svobodné vůle a při jejím uzavírání nikdo nezneužil tísně, nezkušenosti, rozumové slabosti, rozrušení nebo lehkomyšlnosti druhé strany, aby dal sobě nebo jinému slíbit či poskytnout plnění, jehož majetková hodnota je k vzájemnému plnění v hrubém nepoměru. Na důkaz toho připojují své podpisy.

11. Tato smlouva byla vyhotovena ve třech stejnopisech, z nichž jeden stejnopis obdrží oprávněný, jeden povinný a jeden je určen pro úřední účely.

12. Tato smlouva nabývá platnosti dnem podpisu smluvních stran a účinnosti dnem jejího uveřejnění v registru smluv.

V Mostě, dne: 27. 04. 2023

povinný:




Ing. Marek Hrvol
primátor statutárního města Mostu

V Mostě, dne: 27. 04. 2023

oprávněný:

za společnost SOFTEX NCP, s.r.o.



softex

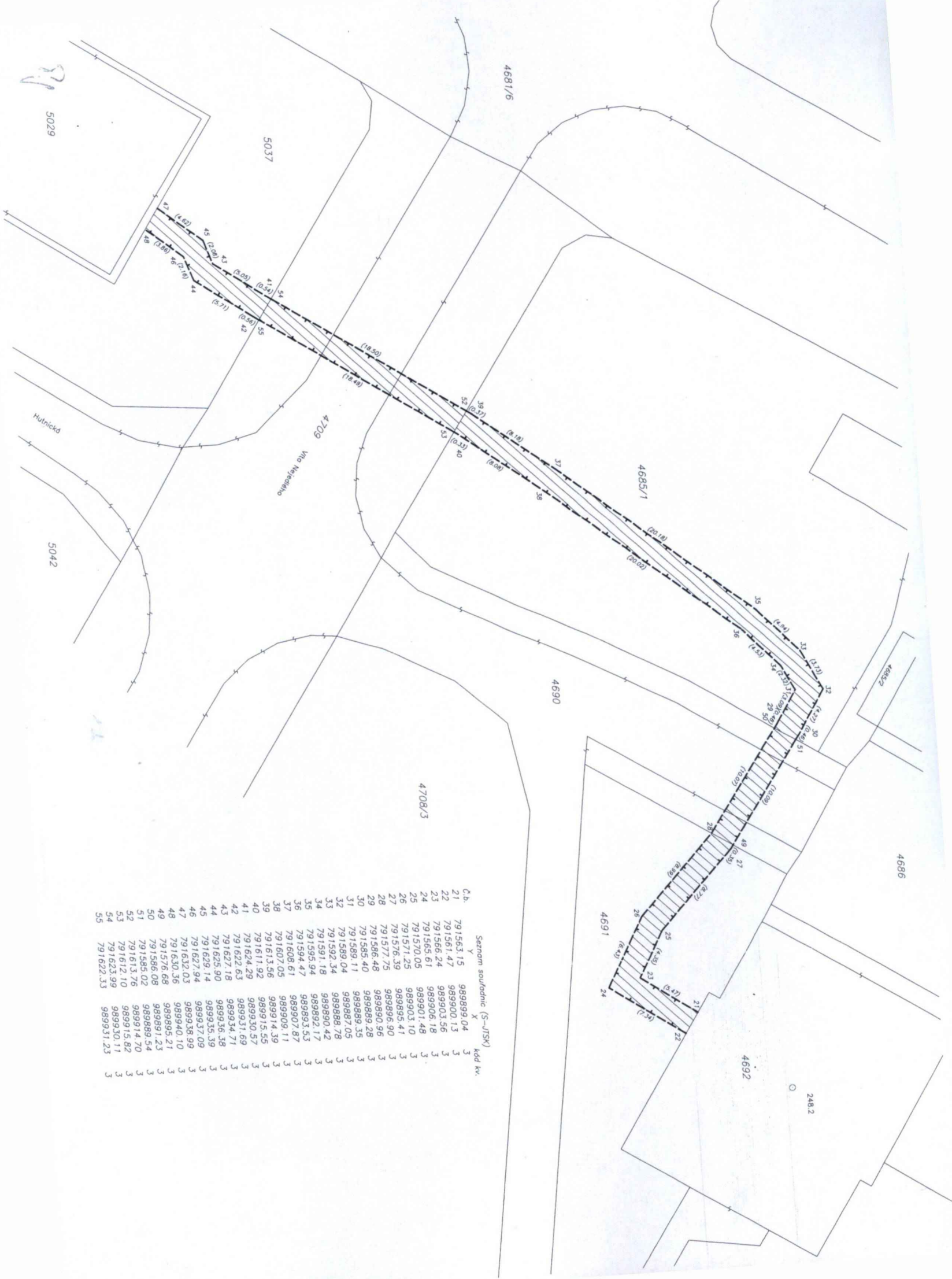
Růžová 1426, 434 01 Most
IČ: 62243608, DIČ: CZ62243608
tel.: 478 620 000 • web: www.softex.cz

VÝKAZ DOSAVADNÍHO A NOVÉHO STAVU ÚDAJŮ KATASTRU NEMOVITOSTÍ

Dosavadní stav			Nový stav													
Označení pozemku parc. číslem	Výměra parcely		Druh pozemku	Označení pozemku parc. číslem	Výměra parcely		Druh pozemku	Typ stavby	Způsob určení	Porovnání se stavem evidence právních vztahů						
	ha	m2			Způsob využití	ha				m2	Způsob využití	Způsob využití	Díl přechází z pozemku označeného v katastru nemovitostí	dřívější poz. evidence	Číslo listu vlastnictví	Výměra dílu
<p>Oprávněný: dle listiny - SOFTEX NCP, s.r.o. Růžová 1406, Most.</p> <p>Druh věcného břemene: právo vedení, právo oprav a údržby</p>																
4685/1											4685/1		1			
4690											4690		1			
4691											4691		1			
4709											4709		1			
5037											5037		1			

Dělit nebo scelovat pozemky lze jen na základě územního rozhodnutí, pokud podmínky pro ně nejsou stanoveny jiným rozhodnutím nebo opatřením.

<h3 style="margin: 0;">GEOMETRICKÝ PLÁN pro Vyznačení věcného břemene</h3> <p>Vyhotovil: GEO MOST s.r.o. <i>Petr Fejfarék</i> Josefa Lady 2106 bl.7, Most, tel: 476709773</p> <p>Číslo plánu: 4824-15/08/2010</p> <p>Okres: MOST</p> <p>Obec: MOST</p> <p>Kat. území: MOST II</p> <p>Mapový list: DKM</p> <p>Kód způsobu určení výměr je určen podle § 77 odst. 2 vyhlášky č. 26/2007 Sb.</p> <p>Dosavad. vlastníkům pozemků byla poskytnuta možnost seznámit se v terénu s průběhem navrhovaných nových hranic, které byly označeny předepsaným způsobem:</p>	<p>Náležitostmi a přesností odpovídá právním předpisům.</p> <div style="text-align: center;">  </div> <p>Geometrický plán ověřil úředně oprávněný zeměměřický inženýr:</p> <p style="text-align: center;">ing. Petr Pištora</p> <p>Dne: 18. 2. 2010 Číslo: 30/2010</p> <p>Úředně oprávněný zeměměřický inženýr odpovídá za odbornou úroveň geometrického plánu, za dosažení předepsané přesnosti a za správnost a úplnost náležitostí podle právních předpisů</p>	<p>Katastrální úřad, katastrální pracoviště souhlasí s očíslováním parcel.</p> <div style="text-align: center;">  </div> <p>Souhlas katastrálního úřadu potvrdil:</p> <p style="text-align: center;">ing. Věra Březinová</p> <p>Dne: 23-02-2010 Číslo: 195/2010</p> <p>Jeden prvopis geometrického plánu a předepsané přílohy jsou uloženy u katastrálního úřadu, katastrálního pracoviště</p>
--	---	--



Seznam souřadnic (S-JTSK) kód kv.

Č.b.	Y	X	kód kv.
21	791563.15	989899.04	3
22	791561.47	989900.13	3
23	791566.24	989903.56	3
24	791565.61	989906.18	3
25	791570.05	989901.48	3
26	791571.25	989903.10	3
27	791576.39	989895.41	3
28	791577.75	989896.90	3
29	791586.48	989890.96	3
30	791585.40	989889.28	3
31	791589.11	989887.05	3
32	791589.04	989888.78	3
33	791592.34	989890.42	3
34	791591.18	989892.17	3
35	791595.94	989893.53	3
36	791594.47	989907.87	3
37	791607.05	989909.11	3
38	791613.56	989914.39	3
39	791611.92	989915.55	3
40	791624.29	989930.57	3
41	791622.63	989931.09	3
42	791627.18	989934.71	3
43	791625.90	989935.39	3
44	791629.14	989937.09	3
45	791627.94	989938.99	3
46	791630.36	989940.10	3
47	791632.03	989945.21	3
48	791576.68	989895.21	3
49	791586.08	989891.23	3
50	791585.02	989889.54	3
51	791613.76	989914.70	3
52	791612.10	989915.82	3
53	791623.99	989930.11	3
54	791622.33	989931.23	3
55	791622.33	989931.23	3

VÝKAZ DOSAVADNÍHO A NOVÉHO STAVU ÚDAJŮ KATASTRU NEMOVITOSTÍ

Dosavadní stav				Nový stav										
Označení pozemku parc. číslem	Výměra parcely		Druh pozemku Způsob využití	Označení pozemku parc. číslem	Výměra parcely		Druh pozemku Způsob využití	Typ stavby Způsob využití	Způsob určení výměr	Porovnání se stavem evidence právních vztahů				
	ha	m2			ha	m2				Díl přechází z pozemku označeného v katastru nemovitostí	Číslo listu vlastnictví	Výměra dílu		Označení dílu
										katastru nemovitostí	dřívější poz. evidence	ha	m2	
4785/1 4786 4790/1 4830/1										4785/1 4786 4790/1 4830/1	1 1 1 6224			
<p>Oprávněný : dle listiny - SOFTEX NCP, s.r.o. Růžová 1406, Most .</p> <p>Druh věcného břemene : právo vedení, právo oprav a údržby</p>														

Dělit nebo scelovat pozemky lze jen na základě územního rozhodnutí, pokud podmínky pro ně nejsou stanoveny jiným rozhodnutím nebo opatřením.

<h2>GEOMETRICKÝ PLÁN pro Vyznačení věcného břemene</h2>	Náležitosti a přesnosti odpovídá právním předpisům.	Katastrální úřad, katastrální pracoviště souhlasí s očíslováním parcel.
		
Vyhotovil: GEO MOST s.r.o. Petr Fejřárek Josefa Lady 2106 bl.7, Most, tel: 476709773		
Číslo plánu: 4761-15/08/2009		
Okres: MOST		
Obec: MOST		
Kat. území: MOST II		
Mapový list: DKM		
Kód způsobu určení výměr je určen podle § 77 odst. 2 vyhlášky č.26/2007 Sb.	Geometrický plán ověřil úředně oprávněný zeměměřický inženýr:	Souhlas katastrálního úřadu potvrzil:
	ing. Petr Pištora	ing. Věra Březinová
Dosavad. vlastníkům pozemků byla poskytnuta možnost seznámit se v terénu s průběhem navrhovaných nových hranic, které byly označeny předepsaným způsobem:	Dne : 12. 11. 2009 Číslo: 126/2009	Dne: 16 -11- 2009 Číslo: 839/2009
	Úředně oprávněný zeměměřický inženýr odpovídá za odbornou úroveň geometrického plánu, za dosažení předepsané přesnosti a za správnost a úplnost náležitostí podle právních předpisů	Jeden prvpis geometrického plánu a předepsané přílohy jsou uloženy u katastrálního úřadu, katastrálního pracoviště

87

8.1

4781

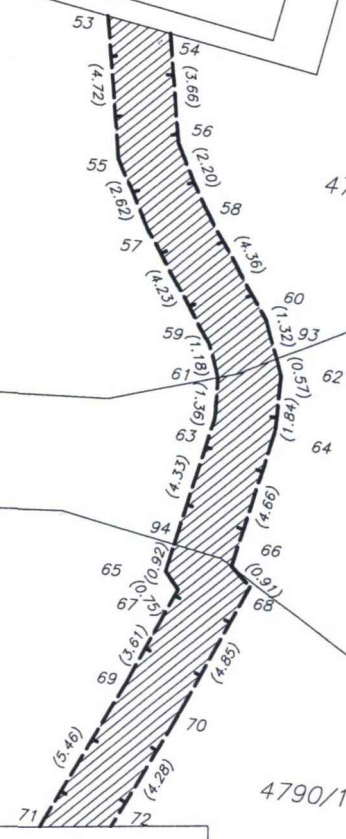
4782

4785/1

4786

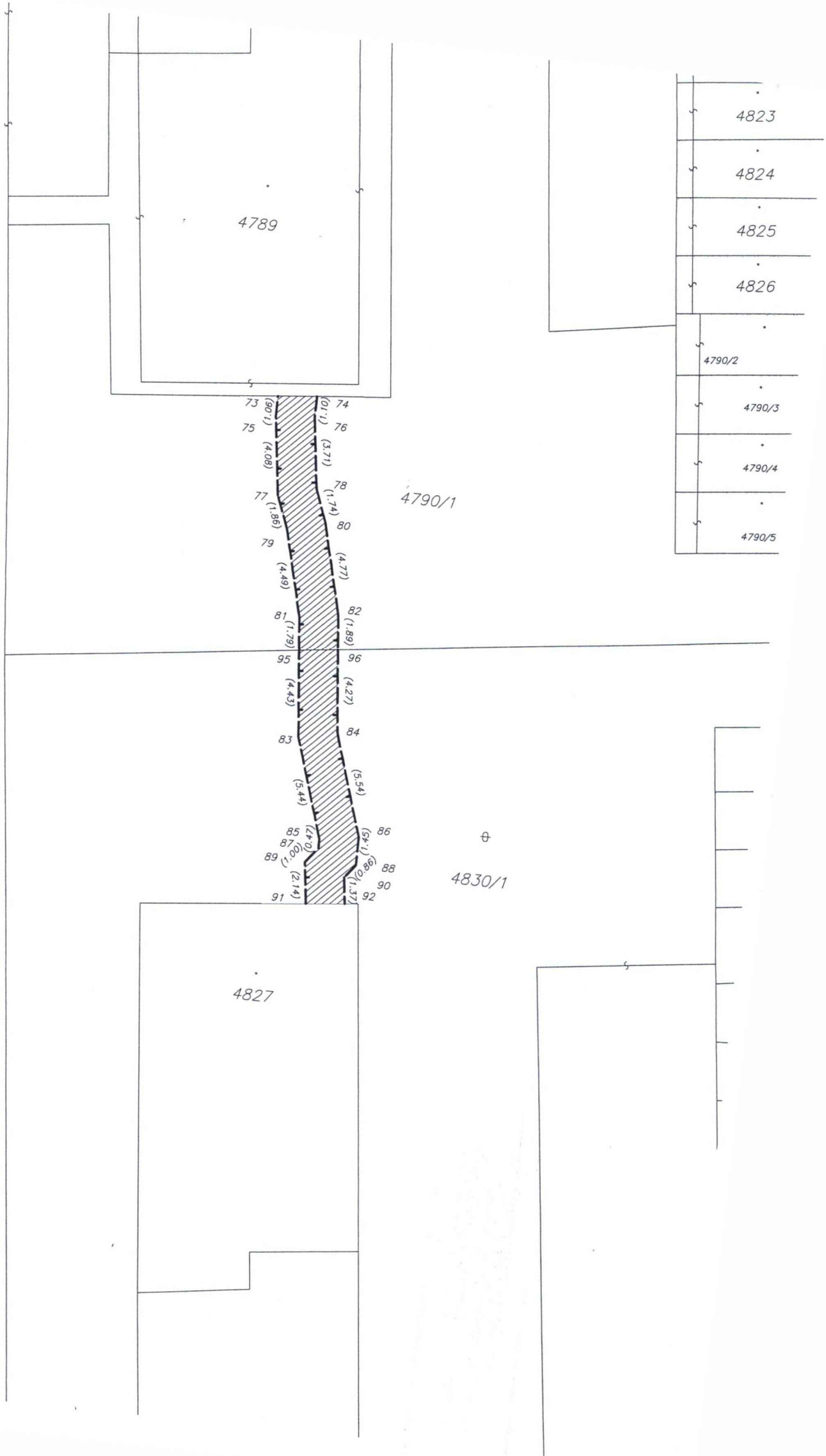
4790/1

4787



53 (4.72)
54 (3.66)
55 (2.20)
56 (2.20)
57 (4.33)
58 (4.33)
59 (1.18)
60 (1.32)
61 (0.57)
62 (1.84)
63 (1.84)
64 (4.66)
65 (0.92)
66 (0.92)
67 (3.51)
68 (4.85)
69 (3.46)
70 (4.28)
71 (3.46)
72 (4.28)

1.mdjje



Seznam souřadnic (S-JTSK)


Č.b.	Y	X	kód kv.
53	791325.53	990179.89	3
54	791323.42	990180.26	3
55	791324.69	990184.53	3
56	791322.77	990183.87	3
57	791323.44	990186.84	3
58	791321.73	990185.80	3
59	791321.07	990190.35	3
60	791319.29	990189.41	3
61	791320.66	990191.45	3
62	791318.62	990191.18	3
63	791320.63	990192.80	3
64	791318.63	990193.02	3
65	791321.71	990197.94	3
66	791319.59	990197.58	3
67	791321.22	990198.51	3
68	791318.92	990198.19	3
69	791322.63	990201.84	3
70	791320.81	990202.65	3
71	791324.94	990206.78	3
72	791322.62	990206.53	3
73	791319.00	990265.96	3
74	791317.00	990265.78	3
75	791319.00	990267.02	3
76	791317.00	990266.88	3
77	791318.46	990271.06	3
78	791316.50	990270.56	3
79	791317.78	990272.79	3
80	791315.88	990272.18	3
81	791316.69	990277.15	3
82	791314.71	990276.81	3
83	791316.08	990283.34	3
84	791314.10	990282.94	3
85	791314.46	990288.53	3
86	791312.46	990288.23	3
87	791314.46	990289.00	3
88	791312.46	990289.68	3
89	791315.07	990289.78	3
90	791312.99	990290.36	3
91	791314.81	990291.91	3
92	791312.82	990291.72	3
93	791318.82	990190.65	3
94	791321.52	990197.04	3
95	791316.51	990278.93	3
96	791314.53	990278.70	3

89

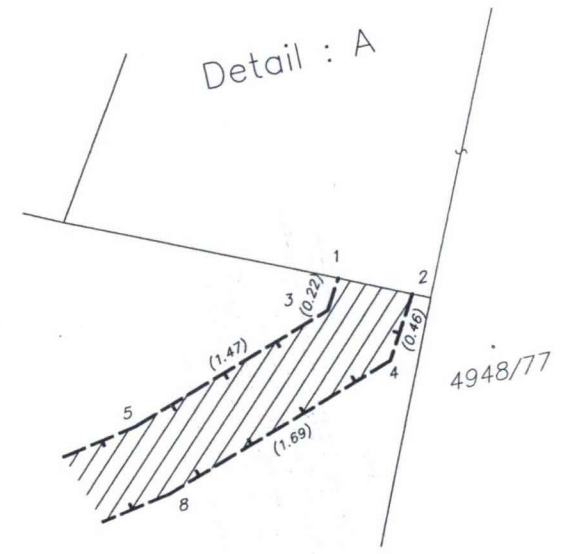
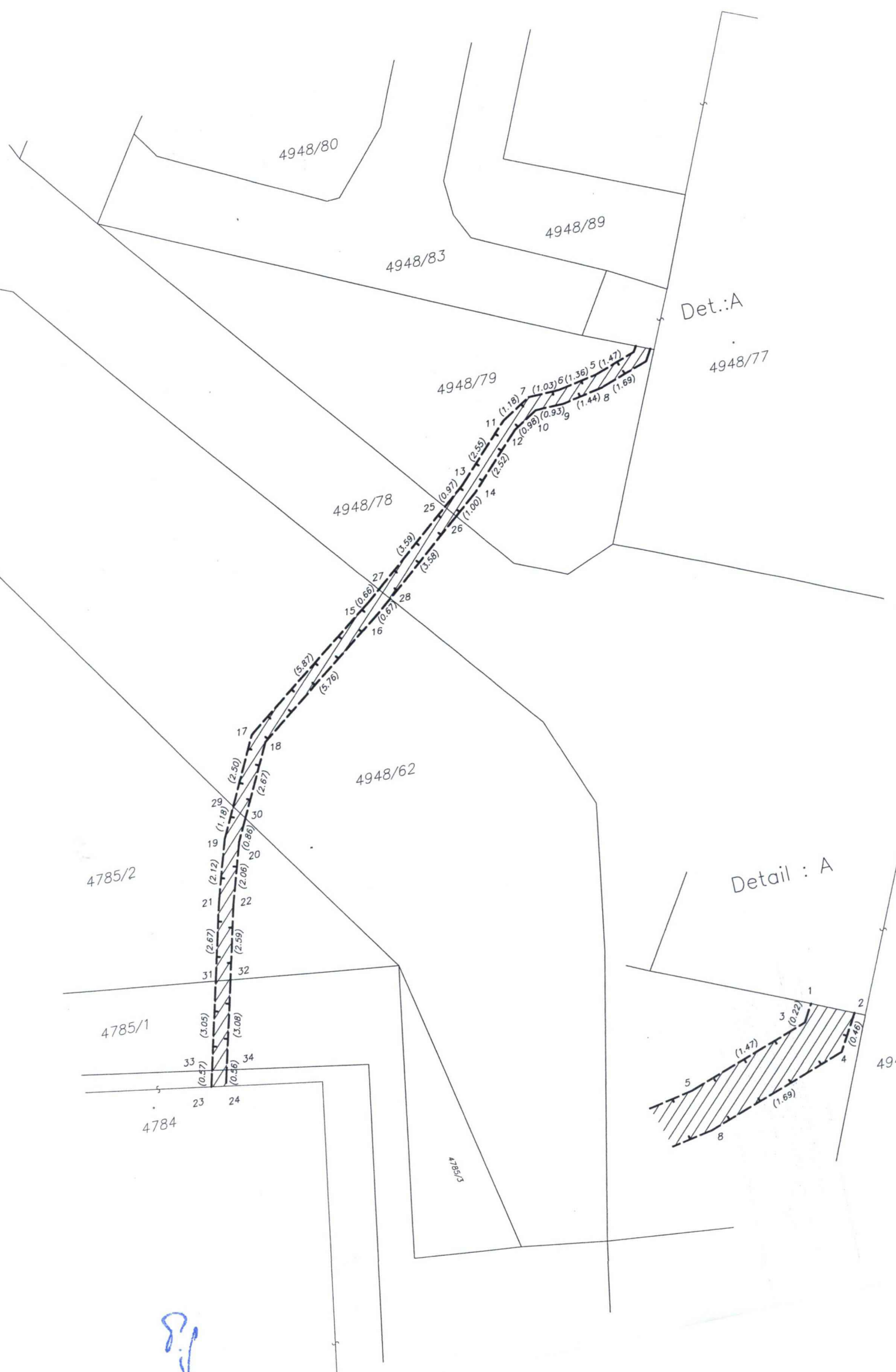
VÝKAZ DOSAVADNÍHO A NOVÉHO STAVU ÚDAJŮ KATASTRU NEMOVITOSTÍ

Dosavadní stav			Nový stav												
Označení pozemku parc. číslem	Výměra parcely		Druh pozemku	Označení pozemku parc. číslem	Výměra parcely		Druh pozemku	Typ stavby	Způsob určení výměr	Porovnání se stavem evidence právních vztahů					
	ha	m2			Způsob využití	ha				m2	Způsob využití	Způsob využití	Díl přechází z pozemku označeného v katastru nemovitostí	dřívejší poz. evidence	Číslo listu vlastnictví
													ha	m2	
4784										4784		5039			
4785/1										4785/1		1			
4785/2										4785/2		1			
4948/62										4948/62		1			
4948/78										4948/78		1			
4948/79										4948/79		1			
Oprávněný : dle listiny															
Druh věcného břemene : právo vedení, právo oprav a údržby															

Dělit nebo scelovat pozemky lze jen na základě územního rozhodnutí, pokud podmínky pro ně nejsou stanoveny jiným rozhodnutím nebo opatřením.

<h3 style="margin: 0;">GEOMETRICKÝ PLÁN pro Vyznačení věcného břemene</h3> <p>Vyhotovil: GEO MOST s.r.o. Petr Fejřárek Josefa Lady 2106 bl.7, Most, tel: 476709773</p> <p>Číslo plánu: 5690-104/2013</p> <p>Okres: MOST</p> <p>Obec: MOST</p> <p>Kat. území: MOST II</p> <p>Mapový list: DKM</p> <p>Kód způsobu určení výměr je určen podle § 77 odst. 2 vyhlášky č. 26/2007 Sb.</p> <p>Dosavad vlastníkům pozemků byla poskytnuta možnost seznámit se v terénu s průběhem navrhovaných nových hranic, které byly označeny předepsaným způsobem:</p>	<p>Náležitostmi a přesností odpovídá právním předpisům.</p> <div style="text-align: center;">  </div> <p>Geometrický plán ověřil úředně oprávněný zeměměřický inženýr: ing. Petr Pištora</p> <p>Dne : 15. 10. 2013 Číslo: 159/2013</p> <p>Úředně oprávněný zeměměřický inženýr odpovídá za odbornou úroveň geometrického plánu, za dosažení předepsané přesnosti a za správnost a úplnost náležitostí podle právních předpisů</p>	<p>Katastrální úřad, katastrální pracoviště souhlasí s očíslováním parcel.</p> <div style="text-align: center;">  </div> <p>Souhlas katastrálního úřadu potvrdil: Blanka Schererová</p> <p>Dne: 23 - 10 - 2013 Číslo: 689/2013</p> <p>Jeden vpravo geometrického plánu a předepsané přílohy jsou uloženy u katastrálního úřadu, katastrálního pracoviště</p>
--	--	---

89



89

Seznam souřadnic (S-JTSK)

Č.b.	Y	X	kód kv.
1	791294.70	990100.70	3
2	791294.24	990100.91	3
3	791294.82	990100.89	3
4	791294.48	990101.31	3
5	791296.21	990101.37	3
6	791297.55	990101.61	3
7	791298.58	990101.62	3
8	791296.09	990101.85	3
9	791297.51	990102.11	3
10	791298.44	990102.12	3
11	791299.59	990102.23	3
12	791299.27	990102.63	3
13	791301.38	990104.04	3
14	791301.04	990104.42	3
15	791305.44	990107.31	3
16	791305.14	990107.71	3
17	791310.16	990110.80	3
18	791309.76	990111.14	3
19	791311.83	990114.08	3
20	791311.37	990114.28	3
21	791312.48	990116.10	3
22	791312.00	990116.24	3
23	791314.11	990122.18	3
24	791313.61	990122.26	3
25	791302.13	990104.65	3
26	791301.82	990105.04	3
27	791304.93	990106.90	3
28	791304.62	990107.29	3
29	791311.29	990113.03	3
30	791310.98	990113.51	3
31	791313.17	990118.68	3
32	791312.67	990118.74	3
33	791313.96	990121.63	3
34	791313.47	990121.72	3

89

VÝKAZ DOSAVADNÍHO A NOVÉHO STAVU ÚDAJŮ KATASTRU NEMOVITOSTÍ

Dosavadní stav				Nový stav											
Označení pozemku parc. číslem	Výměra parcely		Druh pozemku Způsob využití	Označení pozemku parc. číslem	Výměra parcely		Druh pozemku Způsob využití	Typ stavby Způsob využití	Zpús. určení výměr	Porovnání se stavem evidence právních vztahů					
	ha	m ²			ha	m ²				Díl přechází z pozemku označeného v katastru nemovitostí	dřívější poz. evidenci	Číslo listu vlastnictví	Výměra dílu ha m ²		Označení dílu
5022										5022		1			
5047										5047		1			
5064										5064		1			
Oprávněný : dle listiny Druh věcného břemene : dle listiny															

<p>GEOMETRICKÝ PLÁN pro</p> <p>Vyznačení věcného břemene</p>	Geometrický plán ověřil úředně oprávněný zeměměřický inženýr:	Stejnopis ověřil úředně oprávněný zeměměřický inženýr:
	Jméno, příjmení: Ing. Petr Pištora	Jméno, příjmení:
	Číslo položky seznamu úředně oprávněných zeměměřických inženýrů: 1685/1997	Číslo položky seznamu úředně oprávněných zeměměřických inženýrů: 1685/1997
	Dne: 18. prosince 2014 Číslo: 225/2014	Dne: 18. prosince 2014 Číslo: 227/2014
	Náležitostmi a přesností odpovídá právním předpisům.	Tento stejnopis odpovídá geometrickému plánu v elektronické podobě uloženému v dokumentaci katastrálního úřadu.
Vyhotovitel: Petr Fejřárek GEO MOST s.r.o J.Lady 2106, Most Číslo plánu: 5954-73/2014 Okres: Most Obec: Most Kat. území: Most II Mapový list: Most 6-5/12 Dosavadním vlastníkům pozemků byla poskytnuta možnost seznámit se v terénu s průběhem navrhovaných nových hranic, které byly označeny předepsaným způsobem:	Katastrální úřad souhlasí s očíslováním parcel. KÚ pro Ústecký kraj KP Most Ing. Věra Březinová PGP-754/2014-508 2014.12.18 11:37:17 CET	Ověření stejnopisu geometrického plánu v listinné podobě. 

89



Seznam souřadnic (S-JTSK)

Č.b.	Y	X	kód kv.
1	791728.89	990167.15	3
2	791728.43	990167.34	3
3	791730.43	990171.44	3
4	791729.97	990171.62	3
5	791731.94	990175.48	3
6	791731.48	990175.67	3
7	791733.96	990180.90	3
8	791733.50	990181.10	3

Seznam souřadnic (S-JTSK)

Č.b.	Y	X	kód kv.
9	791736.84	990187.01	3
10	791736.38	990187.21	3
11	791739.04	990192.71	3
12	791738.58	990192.89	3
13	791740.25	990195.64	3
14	791739.79	990195.84	3
15	791742.38	990200.59	3
16	791741.91	990200.78	3

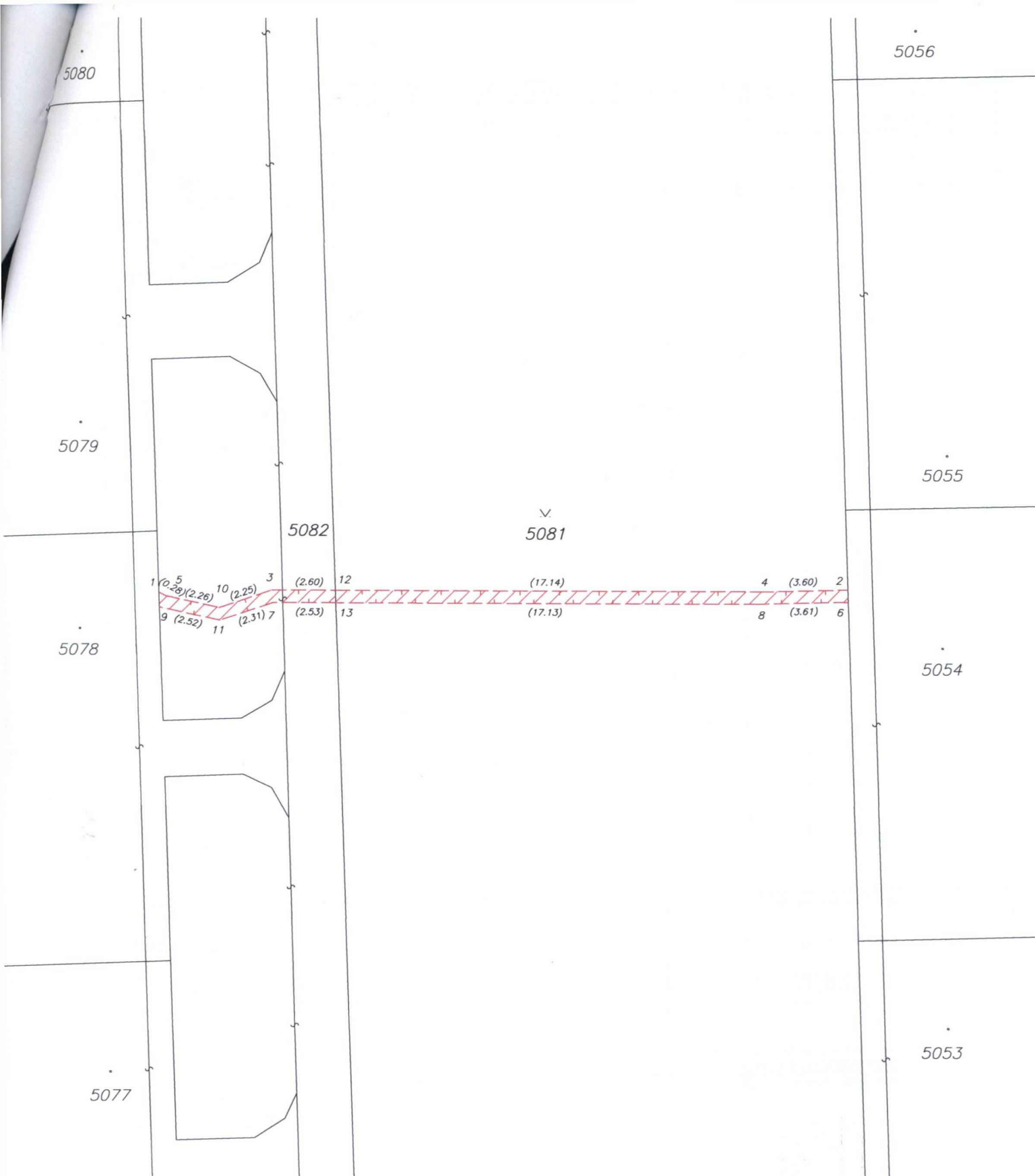
89

VÝKAZ DOSAVADNÍHO A NOVÉHO STAVU ÚDAJŮ KATASTRU NEMOVITOSTI

Dosavadní stav			Nový stav													
Označení pozemku parc. číslem	Výměra parcely		Druh pozemku	Označení pozemku parc. číslem	Výměra parcely		Druh pozemku	Typ stavby	Způsob využití	Způs. určení výměr	Porovnání se stavem evidence právních vztahů					
	ha	m ²			Způsob využití	ha					m ²	Způsob využití	Díl přechází z pozemku označeného v katastru nemovitostí	dřívější poz. evidenci	Číslo listu vlastnictví	Výměra dílu
5081											5081		1			
5082											5082		1			
Oprávněný : dle listiny																
Druh věcného břemene : dle listiny																

<p>GEOMETRICKÝ PLÁN pro</p> <p>Vyznačení věcného břemene</p>	Geometrický plán ověřil úředně oprávněný zeměměřický inženýr:	Stejnopis ověřil úředně oprávněný zeměměřický inženýr:
	Jméno, příjmení: Ing. Petr Pištora	Jméno, příjmení: Ing. Petr Pištora
	Číslo položky seznamu úředně oprávněných zeměměřických inženýrů: 1685/1997	Číslo položky seznamu úředně oprávněných zeměměřických inženýrů: 1685/1997
	Dne: 4. února 2015 Číslo: 57/2015	Dne: 6. února 2015 Číslo: 66/2015
Náležitostmi a přesností odpovídá právním předpisům.	Tento stejnopis odpovídá geometrickému plánu v elektronické podobě uloženému v dokumentaci katastrálního úřadu.	
Vyhotovitel: Petr Fejřárek GEO MOST s.r.o J.Lady 2106, Most Číslo plánu: 5973-73/2014 Okres: Most Obec: Most Kat. území: Most II Mapový list: Most 6-5/12 Dosavadním vlastníkům pozemků byla poskytnuta možnost seznámit se v terénu s průběhem navrhovaných nových hranic, které byly označeny předepsaným způsobem.	Katastrální úřad souhlasí s očíslováním parcel. KÚ pro Ústecký kraj KP Most Ing. Věra Březinová PGP-68/2015-508 2015.02.04 11:40:43 CET	Ověření stejnopisu geometrického plánu v listinné podobě. 

27



Seznam souřadnic (S-JTSK)

Č.b.	Y	X	kód kv.
1	791665.28	990334.75	3
2	791637.35	990334.63	3
3	791660.69	990334.66	3
4	791640.95	990334.71	3
5	791665.03	990334.88	3
6	791637.34	990335.13	3
7	791660.61	990335.16	3
8	791640.95	990335.21	3
9	791665.26	990335.35	3
10	791662.82	990335.37	3
11	791662.80	990335.89	3
12	791658.09	990334.67	3
13	791658.08	990335.17	3

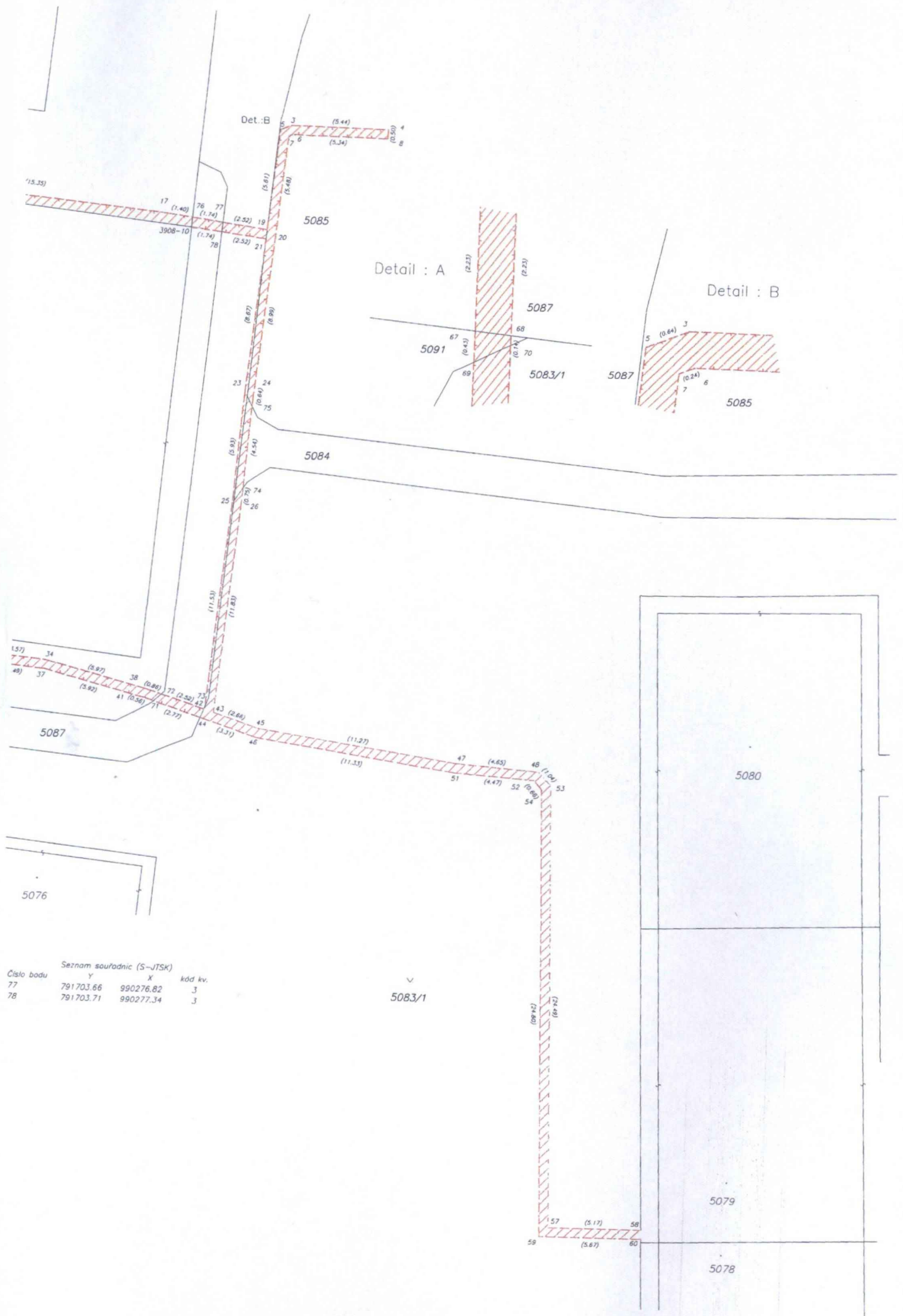


VÝKAZ DOSAVADNIHO A NOVÉHO STAVU ÚDAJŮ KATASTRU NEMOVITOSTI

Dosavadní stav			Nový stav												
Označení pozemku parc. číslem	Výměra parcely		Druh pozemku Způsob využití	Označení pozemku parc. číslem	Výměra parcely		Druh pozemku Způsob využití	Typ stavby Způsob využití	Způs. určení výměr	Porovnání se stavem evidence právních vztahů					
	ha	m ²			ha	m ²				Díl přechází z pozemku označeného v katastru nemovitosti	dřívější poz. evidenci	Číslo listu vlastnictví	Výměra dílu		Označení dílu
												ha	m ²		
5083/1											5083/1			1	
5084											5084			1	
5085											5085			1	
5087											5087			1	
5091											5091			1	
5094											5094			1	
5102/1											5102/1			5342	
5102/3											5102/3			5342	
Oprávněný : dle listiny															
Druh věcného břemene : dle listiny															

GEOMETRICKÝ PLÁN pro Vyznačení věcného břemene	Geometrický plán ověřil úředně oprávněný zeměměřický inženýr:	Stejnopis ověřil úředně oprávněný zeměměřický inženýr:
	Jméno, příjmení: Ing. Petr Pištora	Jméno, příjmení: Ing. Petr Pištora
	Číslo položky seznamu úředně oprávněných zeměměřických inženýrů: 1685/1997	Číslo položky seznamu úředně oprávněných zeměměřických inženýrů: 1685/1997
	Dne: 3. února 2015 Číslo: 52/2015	Dne: 4. února 2015 Číslo: 59/2015
Náležitosti a přesnosti odpovídá právním předpisům.	Tento stejnopis odpovídá geometrickému plánu v elektronické podobě uloženému v dokumentaci katastrálního úřadu.	
Vyhotovitel: Petr Fejřárek GEO MOST s.r.o. J.Lady 2106, Most Číslo plánu: 5962-73/2014 Okres: Most Obec: Most Kat. území: Most II Mapový list: Most 6-5/12 Dosavadním vlastníkům pozemků byla poskytnuta možnost seznámit se v terénu s průběhem navrhovaných nových hranic, které byly označeny předepsaným způsobem.	Katastrální úřad souhlasí s očíslováním parcel. KÚ pro Ústecký kraj KP Most Ing. Věra Březinová PGP-62/2015-508 2015.02.03 11:39:12 CET	Ověření stejnopisu geometrického plánu v listinné podobě. 

87



Seznam souřadnic (S-JTSK)



Číslo bodu	Y	X	kód kv.
77	791 703.66	990276.82	3
78	791 703.71	990277.34	3

5083/1

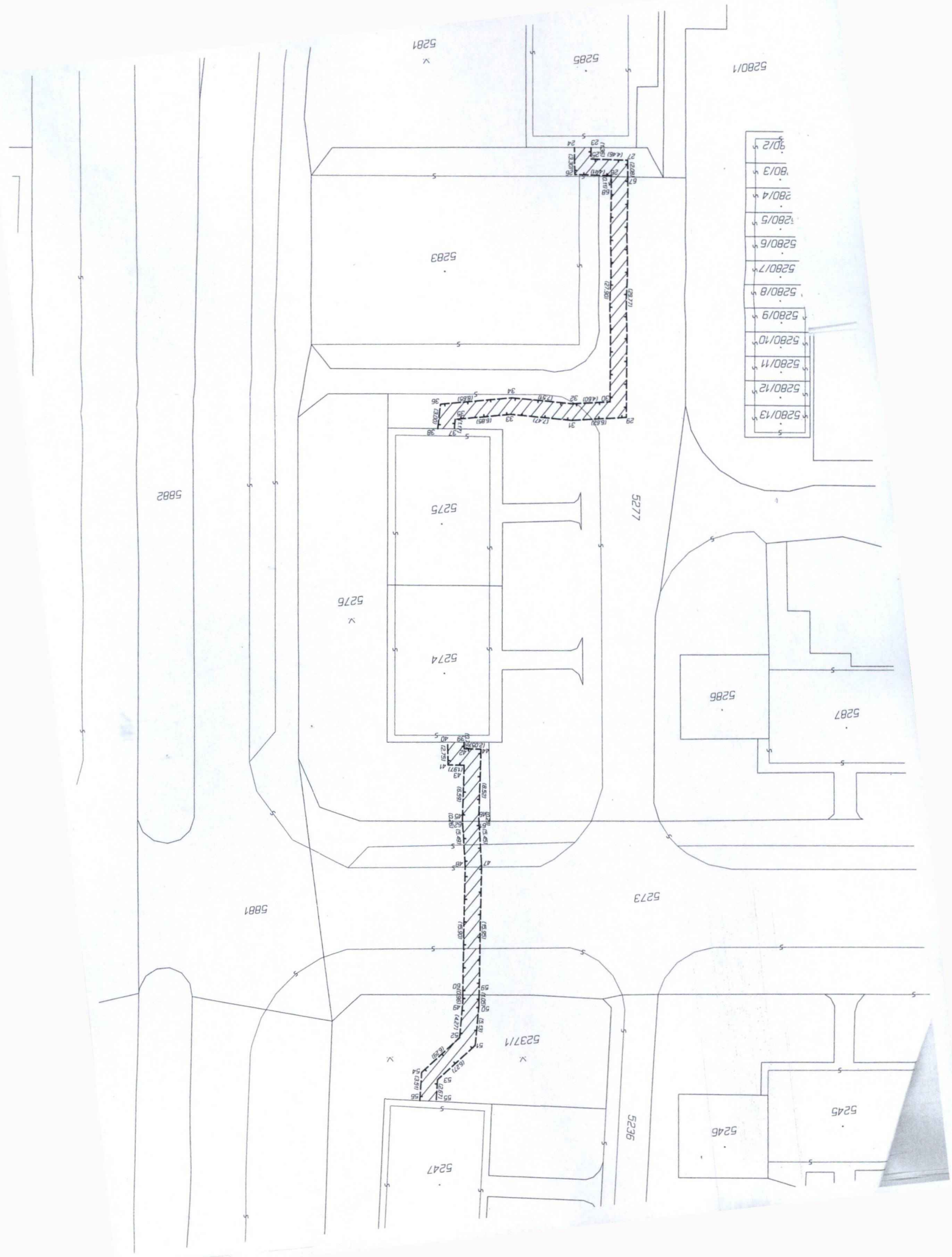
VÝKAZ DOSAVADNÍHO A NOVÉHO STAVU ÚDAJŮ KATASTRU NEMOVITOSTÍ

Dosavadní stav				Nový stav										
Označení pozemku parc. číslem	Výměra parcely		Druh pozemku Způsob využití	Označení pozemku parc. číslem	Výměra parcely		Druh pozemku Způsob využití	Typ stavby Způsob využití	Způsob určení výměr	Porovnání se stavem evidence právních vztahů				
	ha	m2			Díl přechází z pozemku označeného v katastru nemovitostí	Číslo listu vlastnictví				Výměra dílu		Označení dílu		
										ha	m2			
5237/1 5273 5276 5277 5283										5237/1 5273 5276 5277 5283	1 1 1 1 4108			
<p><i>Oprávněný : dle listiny - SOFTEX NCP, s.r.o. Růžová 1406, Most .</i></p> <p><i>Druh věcného břemene : právo vedení, právo oprav a údržby</i></p>														

Dělit nebo scelovat pozemky lze jen na základě územního rozhodnutí, pokud podmínky pro ně nejsou stanoveny jiným rozhodnutím nebo opatřením.

<h3 style="text-align: center;">GEOMETRICKÝ PLÁN pro Vyznačení věcného břemene</h3> <p>Vyhotovil: GEO MOST s.r.o. Vít Petrů Josefa Lady 2106 bl.7, Most, tel: 476709773</p> <p>Číslo plánu: 4558-15/08/2009</p> <p>Okres: MOST</p> <p>Obec: MOST</p> <p>Kat. území: MOST II</p> <p>Mapový list: DKM</p> <p><small>Kód způsobu určení výměr je určen podle § 77 odst. 2 vyhlášky č. 26/2007 Sb.</small></p> <p><small>Dosavad. vlastníkům pozemků byla poskytnuta možnost seznámit se v terénu s průběhem navrhovaných nových hranic, které byly označeny předepsaným způsobem:</small></p>	<p>Náležitostmi a přesností odpovídá právním předpisům.</p> <div style="text-align: center;">  </div> <div style="background-color: black; width: 100px; height: 40px; margin: 10px auto;"></div> <p>Geometrický plán ověřil úředně oprávněný zeměměřický inženýr:</p> <p style="text-align: center;">ing. Petr Pištora</p> <p>Dne: 9. 1. 2009 Číslo: 10/2009</p> <p><small>Úředně oprávněný zeměměřický inženýr odpovídá za odbornou úroveň geometrického plánu, za dosažení předepsané přesnosti a za správnost a úplnost náležitostí podle právních předpisů</small></p>	<p>Katastrální úřad, katastrální pracoviště souhlasí s očíslováním parcel.</p> <div style="text-align: center;">  </div> <div style="background-color: black; width: 100px; height: 40px; margin: 10px auto;"></div> <p><input checked="" type="checkbox"/> Souhlas katastrálního úřadu potvrzil:</p> <p style="text-align: center;">ing. Věra Březinová</p> <p>Dne: 13 -01- 2009 Číslo: 25/2009</p> <p><small>Jeden prvopis geometrického plánu a předepsané přílohy jsou uloženy u katastrálního úřadu, katastrálního pracoviště</small></p>
--	--	---

89



5280/1
5280/2
5280/3
5280/4
5280/5
5280/6
5280/7
5280/8
5280/9
5280/10
5280/11
5280/12
5280/13

5281

5285

5280/1

5283

5882

5277

5275

5276

5274

5286

5287

5881

5273

5237/1

5236

5245

5246

5247

SEZNAM SOUŘADNIC (S-JTSK)


S E Z N A M S O U Ř A D N I C

Souřadnicový systém: S-JTSK

= ČÍSLO BODU ===== Y ===== X =====

23	791913.83	990458.16
24	791911.84	990458.36
25	791913.71	990456.80
26	791911.55	990455.08
27	791918.12	990456.20
28	791915.92	990454.48
29	791914.71	990424.54
30	791912.93	990426.62
31	791908.10	990424.83
32	791908.34	990426.83
33	791900.78	990426.30
34	791900.97	990428.30
35	791893.93	990426.37
36	791892.32	990428.38
37	791893.69	990425.22
38	791891.69	990425.44
39	791891.05	990386.93
40	791889.05	990387.13
41	791888.81	990384.39
42	791890.98	990386.14
43	791890.77	990384.15
44	791893.01	990385.89
45	791889.89	990377.62
46	791891.89	990377.44
47	791891.66	990371.71
48	791889.66	990371.87
49	791887.68	990355.12
50	791889.66	990354.83
51	791888.70	990349.79
52	791886.88	990350.93
53	791883.69	990346.02
54	791881.85	990347.15
55	791883.27	990343.39
56	791881.28	990343.68
59	791889.78	990355.88
60	791887.79	990356.08
61	791891.88	990377.16
62	791889.88	990377.36
67	791917.90	990454.14
68	791915.90	990454.37

VÝKAZ DOSAVADNÍHO A NOVÉHO STAVU ÚDAJŮ KATASTRU NEMOVITOSTÍ														
Dosavadní stav				Nový stav										
Označení pozemku parc. číslem	Výměra parcely		Druh pozemku Způsob využití	Označení pozemku parc. číslem	Výměra parcely		Druh pozemku Způsob využití	Typ stavby Způsob využití	Zpús. určení výměr	Porovnání se stavem evidence právních vztahů				
	ha	m ²			ha	m ²				Díl přechází z pozemku označeného v katastru nemovitostí	Dřívější poz. evidenci	Číslo listu vlastnictví	Výměra dílu	
											ha	m ²		
5276										5276			1.	
5277										5277			1	
5278										5278			1	
Oprávněný : dle listiny Druh věcného břemene : dle listiny														

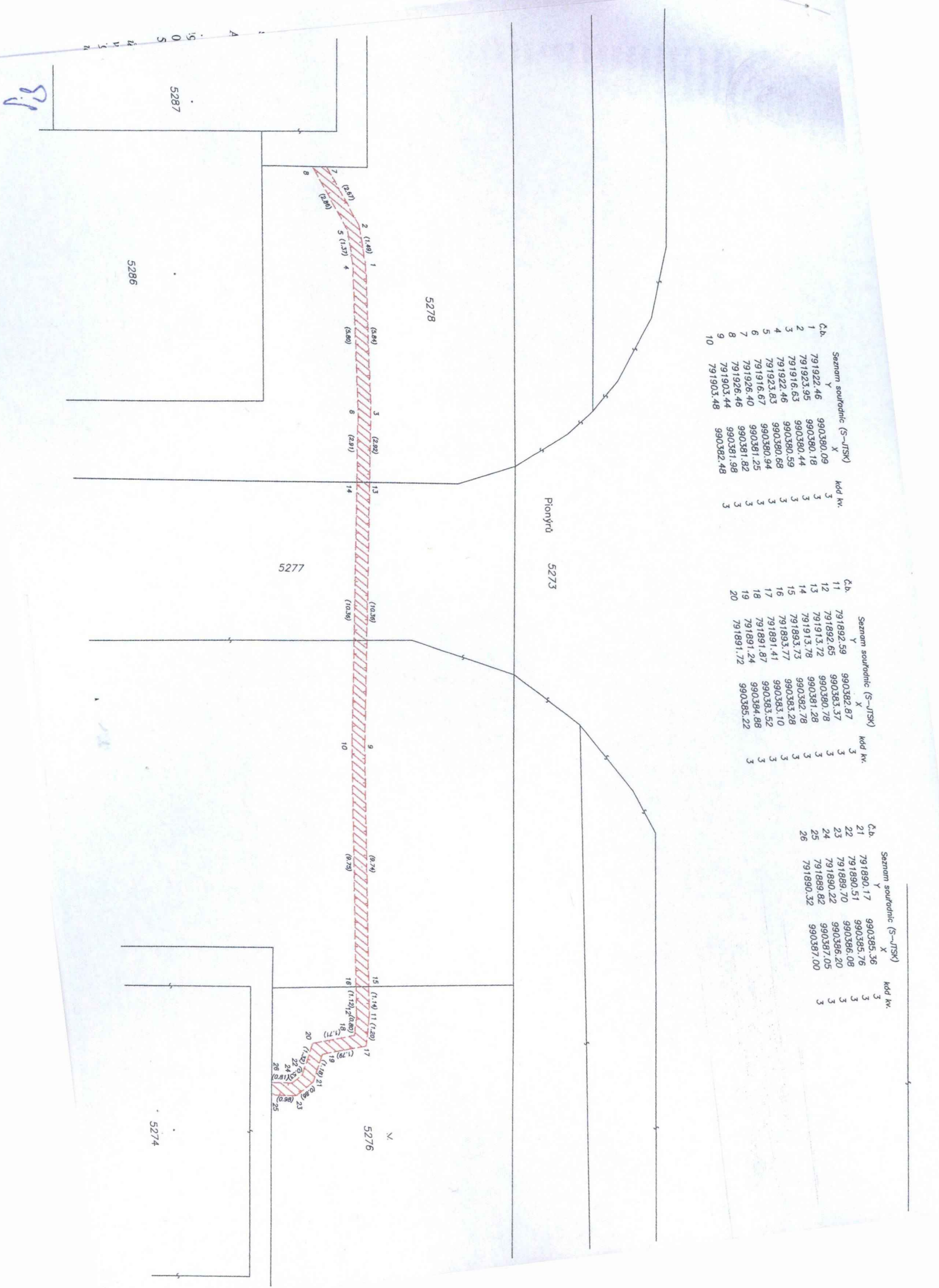
GEOMETRICKÝ PLÁN pro Vyznačení věcného břemene	Geometrický plán ověřil úředně oprávněný zeměměřický inženýr:	Stejnopis ověřil úředně oprávněný zeměměřický inženýr:
	Jméno, příjmení: Ing. Petr Pištora	Jméno, příjmení: Ing. Petr Pištora
	Číslo položky seznamu úředně oprávněných zeměměřických inženýrů: 1695/1997	Číslo položky seznamu úředně oprávněných zeměměřických inženýrů:
	Dne: 23. května 2014 Číslo: 67/2014	Dne: 29. května 2014 Číslo: 68/2014
Náležitosti a přesnosti odpovídá právním předpisům.	Tento stejnopis odpovídá geometrickému plánu v elektronické podobě uloženému v dokumentaci katastrálního úřadu.	
Vyhotovitel: Petr Fejřárek GEO MOST s.r.o. J.Lady 2106, Most Číslo plánu: 5828-73/214 Okres: Most Obec: Most Kat. území: Most II Mapový list: Most 6-5/11 Dosavadním vlastníkům pozemků byla poskytnuta možnost seznámit se v terénu s průběhem navrhovaných nových hranic, které byly označeny předepsaným způsobem:	Katastrální úřad souhlasí s očíslováním parcel. KÚ pro Ústecký kraj KP Most Ing. Věra Březinová PGP-286/2014-508 2014.05.26 12:29:09 CEST	Ověření stejnopisu geometrického plánu v listinné podobě. 

87

Č.b.	Seznam souřadnic (S-JTSK)		Kód kv.
	Y	X	
1	791922,46	990380,09	3
2	791923,95	990380,18	3
3	791916,63	990380,44	3
4	791922,46	990380,59	3
5	791923,83	990380,68	3
6	791916,67	990380,94	3
7	791926,46	990381,25	3
8	791926,46	990381,82	3
9	791903,44	990381,98	3
10	791903,48	990382,48	3

Č.b.	Seznam souřadnic (S-JTSK)		Kód kv.
	Y	X	
11	791892,59	990382,87	3
12	791892,65	990383,37	3
13	791913,72	990380,78	3
14	791913,78	990381,28	3
15	791893,75	990382,78	3
16	791893,77	990383,28	3
17	791891,41	990383,10	3
18	791891,87	990383,52	3
19	791891,24	990384,88	3
20	791891,72	990385,22	3

Č.b.	Seznam souřadnic (S-JTSK)		Kód kv.
	Y	X	
21	791890,17	990385,36	3
22	791890,51	990385,76	3
23	791889,70	990386,08	3
24	791890,22	990387,05	3
25	791889,82	990387,00	3
26	791890,32		



ig
A
S
O
S
4
4
5
2

5287

5286

5278

Plonýřů

5273

5277

5276

5274

N

Výpis z usnesení

20. schůze Rady města Mostu, která se konala dne 18. 9. 2008 v zasedací místnosti č. 101

Usnesení č. 711/20/17

Rada města

schvaluje

ve prospěch společnosti SOFTEX NCP, s.r.o., IČO: 62243608, zápis věcného břemene – strpět uložení optického kabelu na ppč. 4685/1, 4690, 4691, 4709, 4785/1, 4785/2, 4785/3, 4786, 4790/1, 4948/2, 4948/4, 4948/5, 4948/13, 4948/16, 4948/19, 4948/20, 4948/25, 4948/28, 4948/43, 4948/45, 4948/62, 4948/63, 4948/78, 4948/79, 4948/83, 4948/84, 4948/91, 4948/93, 5037, 5039, 5040, 5042, 5047, 5052, 5057/2, 5064, 5081, 5082, 5083/1, 5084, 5085, 5086, 5087, 5091, 5092, 5093, 5094, 5095, 5096, 5097, 5098, 5237/1, 5273, 5276, 5277, 5278, 5281, 5282, 5888, 5889, 5890/1, 5893, 5894, 5898/1, 5907 v k. ú. Most II pro stavbu „Propojení komunikačního systému Most, 1. etapa, dodatek A, B, C“, právo vstupu a vjezdu oprávněného na dotčené pozemky za účelem výstavby, provozování, oprav a údržby vedení, za úhradu ve výši 400 Kč/m² (na ppč. 4685/1), úhradu ve výši 320 Kč/m² (na ppč. 4691), úhradu ve výši 200 Kč/m² (na ppč. 4948/63), úhradu ve výši 160 Kč/m² (na ppč. 4948/2, 4948/4, 4948/5, 4948/13, 4948/16, 4948/19, 4948/20, 4948/25, 4948/28, 4948/45, 4948/91, 4948/93, 5037, 5039, 5040, 5042) a úhradu ve výši 120 Kč/m² (na ppč. 4690, 4709, 4785/1, 4785/2, 4785/3, 4786, 4790/1, 4948/43, 4948/62, 4948/78, 4948/79, 4948/83, 4948/84, 5047, 5052, 5057/2, 5064, 5081, 5082, 5083/1, 5084, 5085, 5086, 5087, 5091, 5092, 5093, 5094, 5095, 5096, 5097, 5098, 5237/1, 5273, 5276, 5277, 5278, 5281, 5282, 5888, 5889, 5890/1, 5893, 5894, 5898/1, 5907) s tím, že rozsah věcného břemene bude určen geometrickým plánem. Budoucí smlouva o zřízení věcného břemene bude uzavřena ve sjednané lhůtě na základě písemné výzvy budoucího oprávněného, a to do 2 měsíců od jejího doručení.

Výpis z usnesení

8. schůze Rady města Mostu ve funkčním období 2022–2026, která se konala dne 13. 4. 2023 v zasedací místnosti č. 101 budovy Magistrátu města Mostu

Usnesení č. RmM/0586/8/2023

Rada města

schvaluje

A/ revokaci usnesení RmM č. 711/20/17 ze dne 18. 9. 2008 v části:

... ppč. 4785/3, 4948/2, 4948/4, 4948/5, 4948/13, 4948/16, 4948/19, 4948/20, 4948/25, 4948/28, 4948/43, 4948/45, 4948/63, 4948/83, 4948/84, 4948/91, 4948/93, 5039, 5040, 5042, 5052, 5057/2, 5086, 5092, 5093, 5095, 5096, 5097, 5098, 5281, 5282, 5888, 5889, 5890/1 5893, 5894, 5898/1 a 5907 ...

(Důvodem částečné revokace usnesení je vyjmutí pozemků po zaměření skutečného provedení stavby geometrickými plány č. 4824-15/08/2010, č. 4761-15/08/2009, č. 5690-104/2013, č. 5954-73/2014, č. 5973-73/2014, č. 5962-73/2014, č. 4558-15/08/2009 a č. 5828-73/214 – zřízení věcného břemene ve prospěch společnosti SOFTEX NCP, s.r.o., IČO: 62243608).

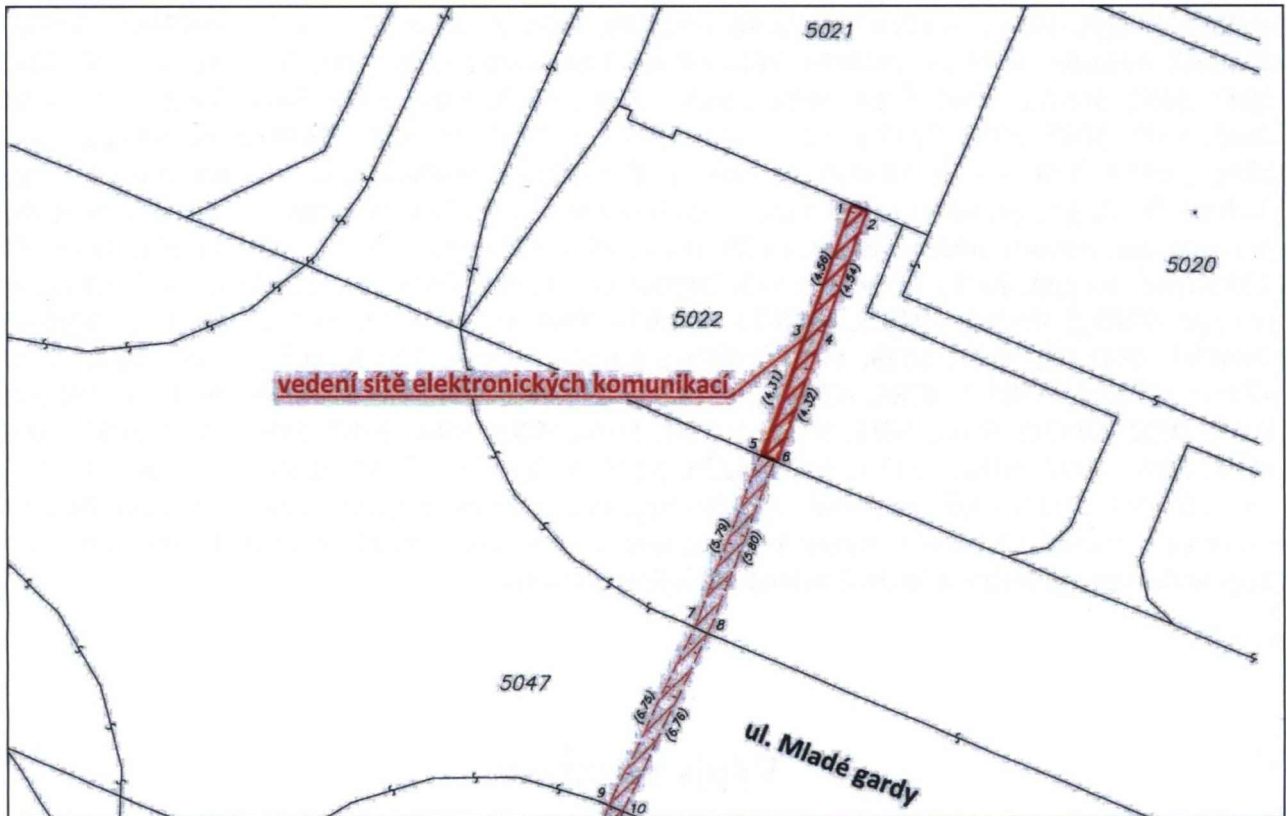
87

B/ doplnění usnesení RmM č. 711/20/17 ze dne 18. 9. 2008 v části:

... ppč. 5022 ...

... úhradu ve výši 300,- Kč/m² bez DPH ...

(Důvodem doplnění usnesení je doplnění pozemku po zaměření skutečného provedení stavby geometrickým plánem č. 5954-73/2014 – zřízení věcného břemene ve prospěch společnosti SOFTEX NCP, s.r.o., IČO: 62243608).



89