

20.3.2003 č.j. 272/03



M Ě S T S K Ý Ú Ř A D P Ř Í B R A M

S T A V E B N Í Ú Ř A D

Tyršova 108, 261 01 Příbram I

Č.J.: SÚ 1716 /03/iT

Příbram, dne: 12. 3. 2003

Vyřizuje: [redacted]

Telefon: 318402255

Za věcnou správnost odpovídá: [redacted]

Lesy ČR, s.p., Lesní správa Spálené Poříčí

335 61 Spálené Poříčí

Věc: jakostní třídy honitby Vacíkov

R o z h o d n u t í

Městský úřad Příbram jako orgán státní správy myslivosti podle § 3 odst. 2 zákona 449/2001 Sb., o myslivosti, v platném znění (dále jen zákon), s přihlédnutím k § 31 odst. 5 zákona, ruší rozhodnutí Okresního úřadu Příbram č.j. ŽP 418-1/98-iT ze dne 25. 2. 1998 o bonitaci honitby Vacíkov a určuje jakostní třídy, minimální a normované stavy zvěře takto: jakostní třída honitby Vacíkov pro všechny druhy zvěře: III.


Druh zvěře	KOP	Minimální stavy	Normované stavy	I.věk.tř.	II.věk.	III.věk.tř.	samci	samice	mláďata
jelen evropský	0,8	7	12	2	2	1	5	5	2
srnec obec.- les	1,0	19	48	7	5	6	18	18	12
prase divoké	4,0	5	7	1	1	1	3	3	1
zajíc polní	0,5	10	18						
bažant obecný	0,5	10	20				4	16	

O d ů v o d n ě n í

Zákon o myslivosti, který je v účinnosti od 1.7.2002, řeší jakostní třídy v honitbách odchylným způsobem než předchozí právní úprava. K zákonu byla schválena prováděcí vyhláška č. 171/2002 Sb., podle které držitelé, resp. uživatelé honiteb podali návrh na novou bonitaci. Dosavadní rozhodnutí o bonitaci se tímto ruší. Honitba Vacíkov má výměru 810 ha, z toho lesa 791 ha. Spárkatá zvěř je bonitována na výměru lesa, drobná zvěř na 200 ha, jak se přibližně skutečně vyskytuje.

P o u č e n í

Proti tomuto rozhodnutí lze podat odvolání do 15 dnů od doručení ke Krajskému úřadu pro Středočeský kraj podáním u zdejšího stavebního úřadu ve dvojím vyhotovení.



úřad Příbram
životního prostředí

P 327/98-iT

12. 2. 1998

R o z h o d n u t í

resní úřad Příbram příslušný podle § 38 odst. 1 zákona č. 114/1992 Sb., o myslivosti, ve znění pozdějších předpisů (dále jen "zákon o myslivosti"), podle § 6 odst. 1 a 5 zákona o myslivosti uznává vlastní honitbu s názvem

V a c í k o v

kem honitby jsou Lesy České republiky s.p. Hradec Králové.

honitby	celkem	810 ha
	z toho zemědělská půda	17 ha
	lesní půda	791 ha
	ostatní plochy	2 ha

trajec:

l kraje lesa u obce Vacíkov po cestě směr SV asi 300 m, pokračuje po průseku a hraničním příkopu s velkostatkem až k mezníku "U tří pánů", odtud směrem SZ stále po příkopu až na silnici Rožmitál - Roželov a po ní směr až na okraj lesa a po kraji lesa k obci Vacíkov.

roční čísla honebních pozemků této honitby jsou uvedena na výškových mapách, které jsou u příslušných obecních úřadů, státního úřadu Příbram a u Okresního úřadu - pozemkového úřadu Příbram, a jsou to ty pozemky, které jsou uvnitř hranic uznané tímto rozhodnutím.

to rozhodnutí se ruší rozhodnutí Okresního úřadu Příbram P 1660/92-iT ze dne 31.3.1993 o uznání honitby Vacíkov, a to od 1.4.1998, od kdy se uznává nová honitba Vacíkov.


O d ů v o d n ě n í

podaly Lesy České republiky s.p., oblastní inspektorát. Dochází ke změně hranice mezi vlastními honitbami LČR a Vacíkov, které obě jsou v režii LČR. Touto změnou mezi uvedenými honitbami, která vedla lesem, se posune na Roželov - Rožmitál. K žádné jiné změně nedochází, ostatní zůstává zachována.

nební pozemky uvnitř honitby, které nebyly navrženy k žádné změně a které nepatří vlastníku honitby, přičlenil okresní úřad honitby. Za tyto pozemky náleží jejich vlastníkům náhrada v souladu s § 6 odst. 5 zákona o myslivosti.

proti tomuto rozhodnutí lze podat odvolání do 15 dnů od vydání k Ministerstvu zemědělství v Praze podáním u zdejšího úřadu.

zhledem k tomu, že péči o zvěř je třeba zajišťovat včas, obzvláště v době strádání, odkladný účinek včasného odvolání se vylučuje (§ 55 odst.2 zákona 71/1967 Sb.).





MĚSTSKÝ ÚŘAD PŘÍBRAM
ODBOR ŽIVOTNÍHO PROSTŘEDÍ

Tyršova 108, 261 19 Příbram I, [redacted] e-mail: [redacted]
ID datové schránky města Příbram: 2ebbrqu, IČ: 00243132

VÁŠ DOPIS ZN: [redacted]
SPIS. ZNAČKA: SZ MěÚPB 71680/2016
ČÍSLO JEDNACÍ: MěÚPB 80388/2016 /OŽP/BI dle rozdělovníku

VYŘIZUJE: [redacted]
TEL/FAX: [redacted]
E-MAIL: [redacted]

DATUM: 18.10.2016

Rozhodnutí ve věci změny honitby Vacíkov a Javory

Městský úřad Příbram, odbor životního prostředí jako orgán státní správy myslivosti (dále jen MěÚ Příbram), místně příslušný podle § 11 odst. 1 písm. d) zákona č. 500/2004 Sb., správní řád (dále jen „správní řád“), věcně příslušný podle § 60 zákona č. 449/2001 Sb., o myslivosti (dále jen „zákon o myslivosti“), v platném znění, podle § 31 odst. 1) až 3) zákona o myslivosti, na společnou žádost držitele honitby Vacíkov, kterým jsou Lesy České republiky, s.p., a držitele honitby Javory, kterým je Honební společenstvo Hvoždany,

mění hranici mezi honitbou Vacíkov a Javory

v okr. Příbram tak, že pozemky:

kat. úz.	parc. č.	výměra (m ²)	vlastník
Roželov	627/1	220 129	Arcibiskupství pražské
	627/2	874	
	654/1	90 432	
	654/2	336	
	654/3	442	
	654/4	274	
	1211	2 244	
	634/3	5 008	[redacted]
	633/4	529	[redacted]
	647	15 861	[redacted]
	649	287	[redacted]
	652	120	[redacted]
	653	4 917	[redacted]
	Celkem	341 453	

již nejsou součástí honitby Vacíkov a stávají se součástí honitby Javory.

Popis změn hranice honiteb Vacíkov a Javory:

Pod hájovnou „Na Dědku“, kde Závišinský potok kříží silnici II/191, jde hranice jihozápadním směrem po hranici majetku Arcibiskupství pražského a Lesů České republiky, kterou tvoří Závišinský potok. Nová hranice jde po hranici katastrálního území Vacíkov a Roželov až po louku „U Hlavačky“ na pozemku parc. č. 1147 a 1207 v kat. úz. Roželov, kde se napojuje na stávající hranici honiteb. Louka „U Hlavačky“ zůstává součástí honitby Vacíkov.

Vyznačení hranice honiteb je provedeno do mapové přílohy, která je nedílnou součástí tohoto rozhodnutí.

Celková výměra honitby Vacíkov činí: 895 ha

Z toho:	zemědělská půda	21 ha
	lesní půda	866 ha
	ostatní plochy	7 ha
	vodní plocha	1 ha

Celková výměra honitby Javory činí: 1 725 ha

Z toho:	zemědělská půda	1 315 ha
	lesní půda	385 ha
	vodní plochy	25 ha

Výše uvedená změna honiteb Javory a Vacíkov se provádí k datu nabytí právní moci tohoto rozhodnutí.

Účastníky řízení podle § 27 odst. 1 správního řádu jsou:

Lesy České republiky, s.p., IČO: 42196451, sídlo: Přemyslova 1106/19, Nový Hradec Králové, 500 08 Hradec Králové

Arcibiskupství pražské, IČO: 00445100, sídlo: Hradčanské nám. 56/16, 118 00 Praha 1

Honební společenstvo Hvoždany, IČO: 75035243, sídlo: 17. listopadu 529, 262 42 Rožmitál p. Třemšínem

[redacted]

Odůvodnění

Honební společenstvo Hvoždany po dohodě s LČR s.p., podalo dne 12.09.2016 žádost o změnu hranic mezi honitbami Javory a Vacíkov, jejichž jsou držiteli. Jednalo se o začlenění pozemků parc. č. 627/1, 627/2, 654/1, 654/2, 654/3, 654/4, 1211 (ve vlastnictví Arcibiskupství pražského), 634/3, 633/4 (ve vlastnictví [redacted]), 647, 649, 652, 653 (ve vlastnictví [redacted]) v kat. úz. Roželov z honitby Vacíkov do honitby Javory. Honitba Vacíkov byla uznána OkÚ Příbram dne 31.03.1993 pod č.j. ŽP 1660/92-iT, změněna rozhodnutím OkÚ Příbram dne 12.02.1998 pod č.j. ŽP 327/98-iT a dále rozhodnutím MěÚ Příbram dne 07.06.2016 pod č.j. MěÚPB 43157/2016/OŽP/Bí. Honitba Javory byla uznána OkÚ Příbram dne 31.03.1993 pod č.j. ŽP 1800/92-iT.

Dne 07.10.2016 proběhlo ústní jednání v zasedací místnosti Městského úřadu Příbram, odboru životního prostředí, svolané k objasnění navrhovaných změn. Změny byly navrženy z důvodu řádného mysliveckého hospodaření. Při jednání bylo dohodnuto, že pozemky ve vlastnictví Arcibiskupství pražského se stanou součástí honitby Javory v držení HS Hvoždany za podmínky, že Arcibiskupství pražskému bude vyplácena náhrada za přiřazení ve výši 25 Kč/ha/rok. Vlastníci pozemků [redacted] jsou členy Honebního společenstva Hvoždany.

Správní orgán při svém rozhodování vzal v úvahu, že změna honiteb je v souladu s § 31 odst. 1) až 3) zákona o myslivosti odůvodněna řádným mysliveckým hospodařením, protože z původně nevhodné hranice na rozhraní zemědělských a lesních pozemků dojde k posunutí hranice na v terénu dobře patrnou vodoteč protékající lesem, což je v souladu s obecnými zásadami tvorby honiteb uvedenými v § 17 odst. 4) a 6) zákona o myslivosti.

Proto bylo rozhodnuto tak, jak je uvedeno ve výroku rozhodnutí.

Poučení o odvolání

Proti tomuto rozhodnutí může účastník řízení, který jím může být přímo dotčen, podat ve lhůtě do 15 dní ode dne jeho oznámení odvolání ke Krajskému úřadu Středočeského kraje podáním učiněným u Městského úřadu Příbram, odboru životního prostředí. V odvolání se uvede v jakém rozsahu je rozhodnutí napadáno a dále namítaný rozpor s právními předpisy nebo nesprávnost rozhodnutí nebo řízení, jež mu předcházelo. Odvolání jen proti odůvodnění rozhodnutí je nepřipustné. Podané odvolání má podle § 85 odst. 1 správního řádu odkladný účinek.

otisk úředního razítka


[redacted]

Přílohy:

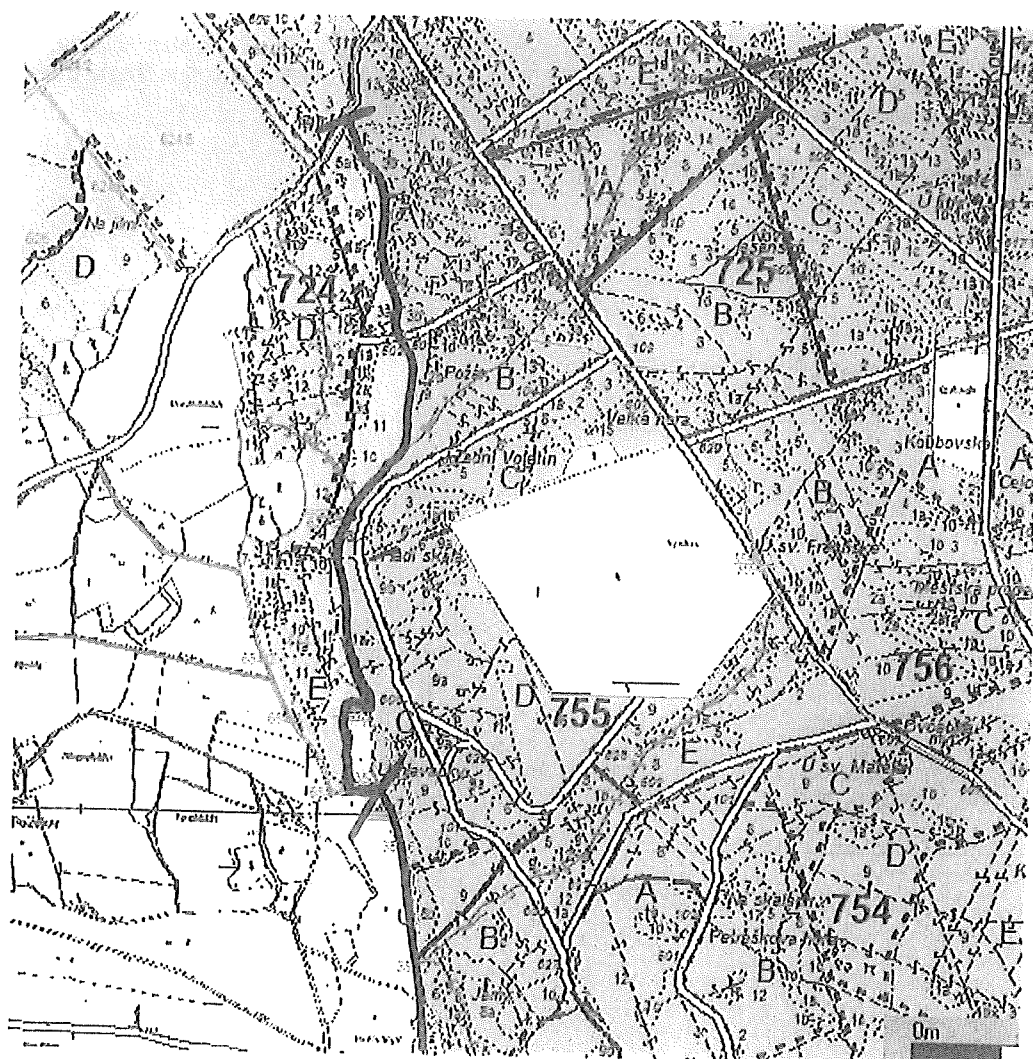
Mapový zakres hranice honitby

Doručí se:

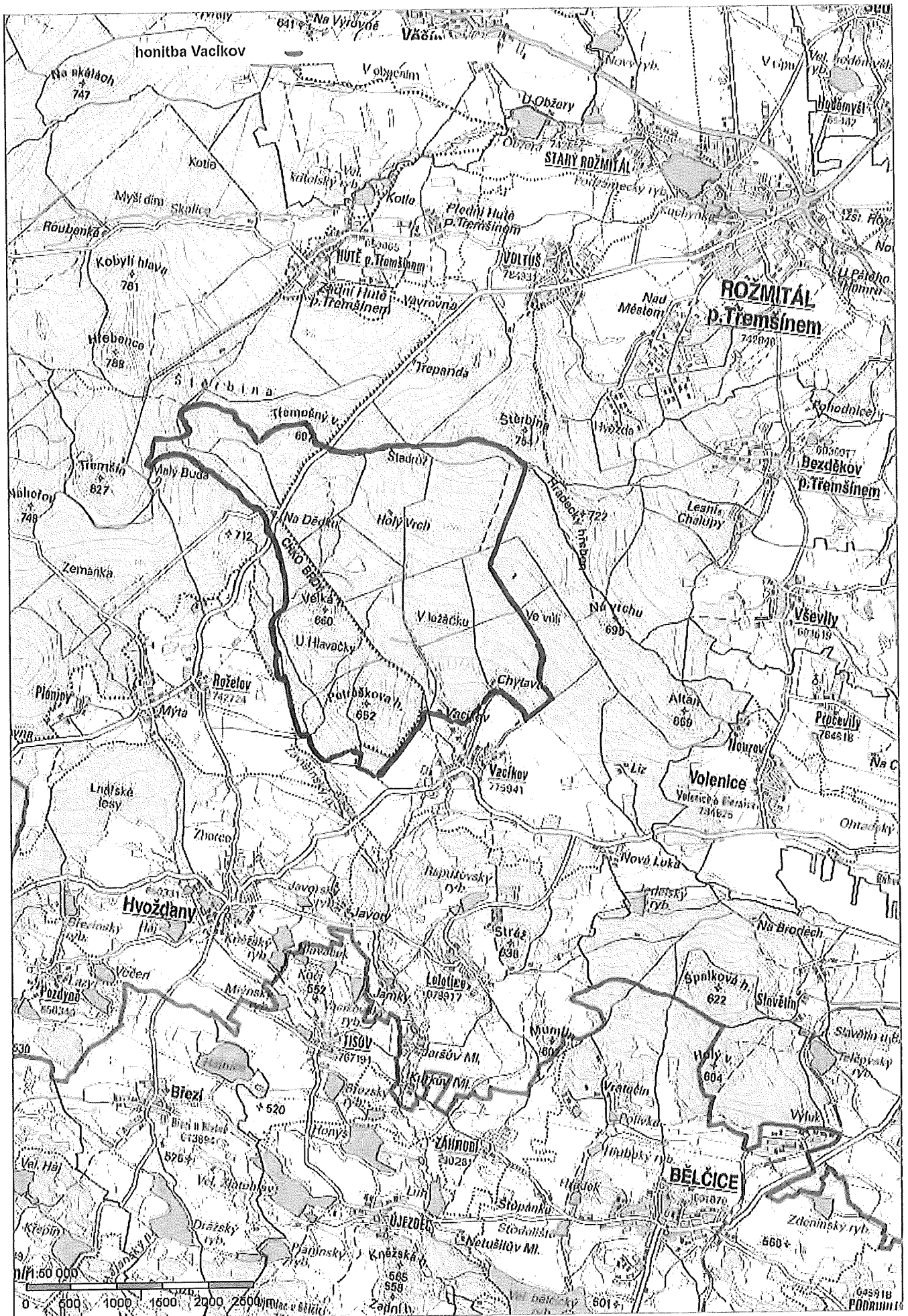
Lesy České republiky, s.p., Přemyslova 1106/19, Nový Hradec Králové, 500 08 Hradec Králové
Honební společenstvo Hvožd'any, Karel Trefný, 17. listopadu 529, 262 42 Rožmitál p. Třemšínem
Arcibiskupství pražské, Hradčanské nám. 56/16, 118 00 Praha 1



Příloha k č.j. MeUPB 80388/2016/OŽP/B1
Mapový zakres nové hranice honiteb Javory a Vacíkov




— / NOVÁ HRANICE



Příloha č.2 - Záměr v hospodaření v honitbě

osobní jméno (jména) a příjmení žadatele (FO) / název žadatele (PO)	Václav Bartůněk
IČO (nebo datum narození, pokud žadatel IČO nemá)	11301724
název honitby	Vacíkov
kód honitby	CZ2120206045

Název myslivecké činnosti	Technická jednotka [TJ]	Maximální počet TJ	Počet TJ navržený uchazečem	Finanční příspěvek [Kč/TJ]	Termín realizace mysliveckých činností (pořadový rok platnosti smlouvy)												
					1	2	3	4	5	6	7	8	9	10			
políčka pro zvěř	ha	1,5	1,50	8 000	1,50	0	0	0	0	0	0	0	0	0	0	0	0
obnova travních porostů v lesích	ha	0,68	0,68	6 000	0,68	0	0	0	0	0	0	0	0	0	0	0	0
výsadba keřů	ks	10	10	50	10	0	0	0	0	0	0	0	0	0	0	0	0
výsadba plodnosných dřevin	ks	100	100	100	100	0	0	0	0	0	0	0	0	0	0	0	0
výsadba okusových dřevin	ks	100	100	20	100	0	0	0	0	0	0	0	0	0	0	0	0
stavba kazatelen	ks	0	0	15 000	0	0	0	0	0	0	0	0	0	0	0	0	0
stavba posedů	ks	3	3	5 000	3	0	0	0	0	0	0	0	0	0	0	0	0
stavba krmelců	ks	2	2	8 000	2	0	0	0	0	0	0	0	0	0	0	0	0
napajedla pro zvěř	ks	0	0	1 000	0	0	0	0	0	0	0	0	0	0	0	0	0
slaniska, minerální lizy	ks	15	15	200	15	0	0	0	0	0	0	0	0	0	0	0	0



Myslivecký záměr – podrobné podmínky

Nabídku do výběrového řízení na pronájem honiteb podává zájemce prostřednictvím elektronického katalogu, jehož součástí je formulář Mysliveckého záměru. Zájemce ve formuláři navrhne množství realizovaných mysliveckých činností. Nabízené množství nesmí překročit stanovené maximální počty jednotlivých činností. Zájemce stanoví termíny a objemy realizovaných opatření v jednotlivých letech trvání platnosti nájemní smlouvy, za dodržení níže uvedených podmínek. Pokud zájemce podá nejvýhodnější nabídku a bude vyzván k podpisu nájemní smlouvy, formulář Myslivecký záměr bude převeden do Přílohy č. 2 „Myslivecký záměr“ a stane se závaznou a nedílnou součástí nájemní smlouvy.

1) Založení nebo údržba políčka pro zvěř

Políčkem pro zvěř se rozumí pozemek (jedna nebo více ploch) zakládaný pro zvýšení úživnosti honitby osetý nebo osázený minimálně dvěma plodinami, které jsou potravní složkou zvěře a které se nenachází v bezprostředně navazujících zemědělských kulturách, na němž se hospodaří tak, aby plodiny nebyly sklizeny a složení porostu poskytovalo zvěři pastevní, nebo krytové možnosti.

Podmínky a požadavky:

- maximální roční rozsah opatření je dán elektronickým katalogem,
- příspěvek se poskytne na založení nového políčka nebo na údržbu stávajících políček pro zvěř,
- příspěvek se poskytne i opakovaně za dobu účinnosti smlouvy, pokud v daném roce byly splněny podmínky pro přiznání příspěvku,
- kultura, na kterou je poskytnut příspěvek, nesmí být předmětem zemědělské komerční činnosti a musí sloužit svému účelu,
- uhrazena bude skutečná výměra obhospodařované plochy zaokrouhlené na 0,01 ha,
- nová myslivecká políčka lze zakládat pouze v prvních 5 letech nájemního období,
- musí být dodrženy agrotechnické lhůty a postupy, aby bylo zajištěno dopěstování porostu.

2) Obnova nebo údržba travních porostů

Obnovou nebo údržbou travních porostů v lesích se rozumí zvýšení kvality u degradovaných travních porostů s vysokým zastoupením plevelných a málo hodnotných druhů a jedovatých rostlin. Spočívá v úpravě nekulturního porostu a úpravě stanovištních podmínek a následném výsevu luční směsi vhodnou pro danou lokalitu a pastvu zvěře.

Podmínky a požadavky:

- maximální roční rozsah opatření je dán elektronickým katalogem,
- travní porost musí sloužit pastvě zvěře,
- travní porost musí být udržován takovým způsobem, aby byla zajištěna vitalita a reprodukce,
- kultura, na kterou je poskytnut příspěvek, nesmí být předmětem zemědělské komerční činnosti a musí sloužit svému účelu,
- příspěvek se poskytne na založení nového travního porostu nebo na údržbu stávající travních porostů,
- příspěvek se poskytne i opakovaně, pokud v daném roce byly splněny podmínky pro přiznání příspěvku.

3) Výsadba keřů

Výsadbou keřů se rozumí doplnění chybějícího keřového patra pro zvyšování úživnosti honitby v porostech, podél rozdělovací sítě nebo v porostních okrajích.

Podmínky a požadavky:

- maximální rozsah opatření je dán elektronickým katalogem,

Vyjádření držitele honitby
(přílohu připravuje nájemce honitby)

souhlas *

nesouhlas *

V

dne

.....
Za pronajímatele

.....
Za nájemce