



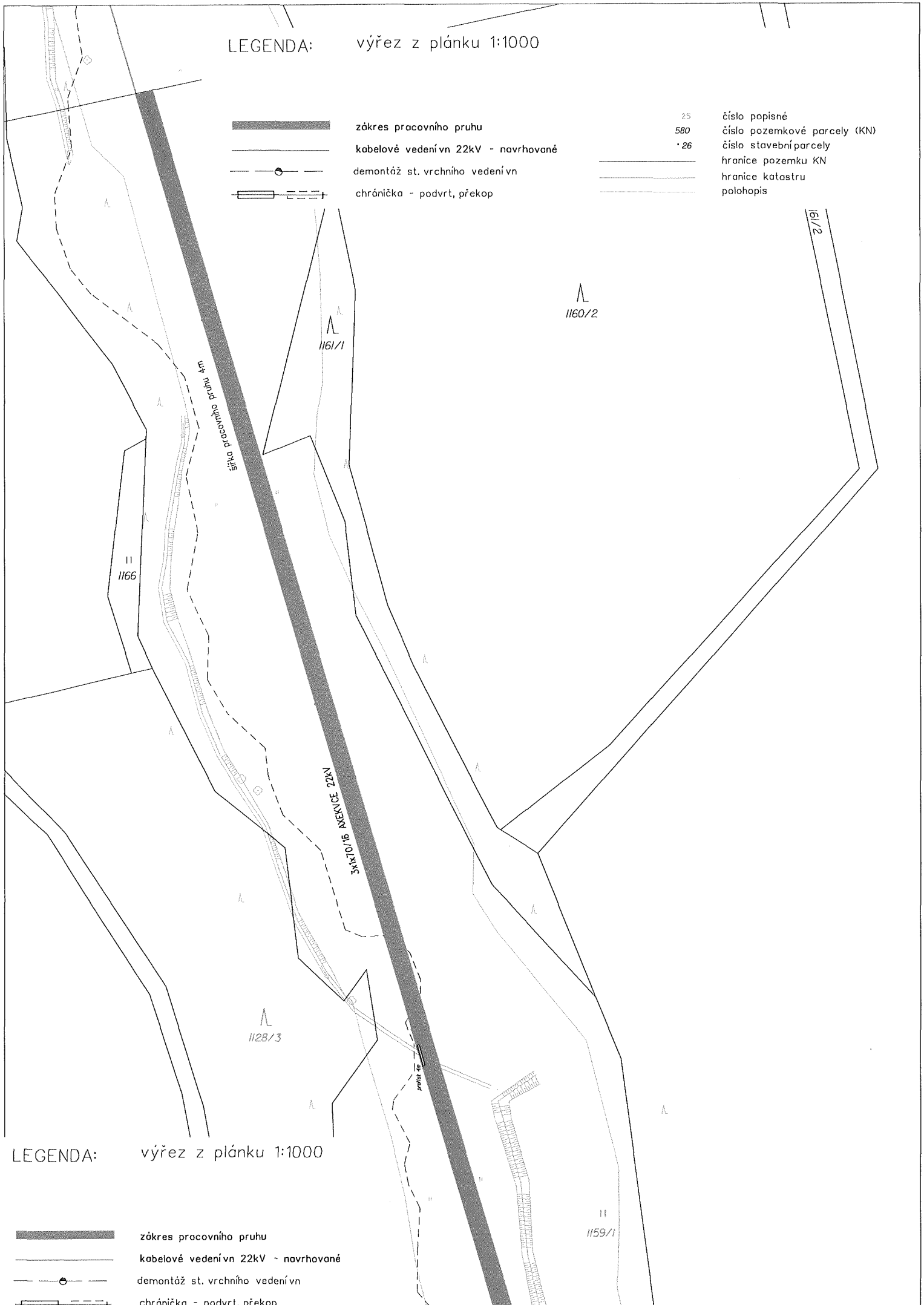






LEGENDA: výřez z plánu 1:1000

-  zókres pracovného pruhu
-  kabelové vedení vn 22kV - navrhované
-  demontáž st. vrchního vedení vn
-  chránička - podvrt, překop

- 25 číslo popisné
- 580 číslo pozemkové parcely (KN)
- 26 číslo stavební parcely
- hranice pozemku KN
- hranice katastru
- polohopis



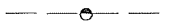
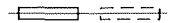








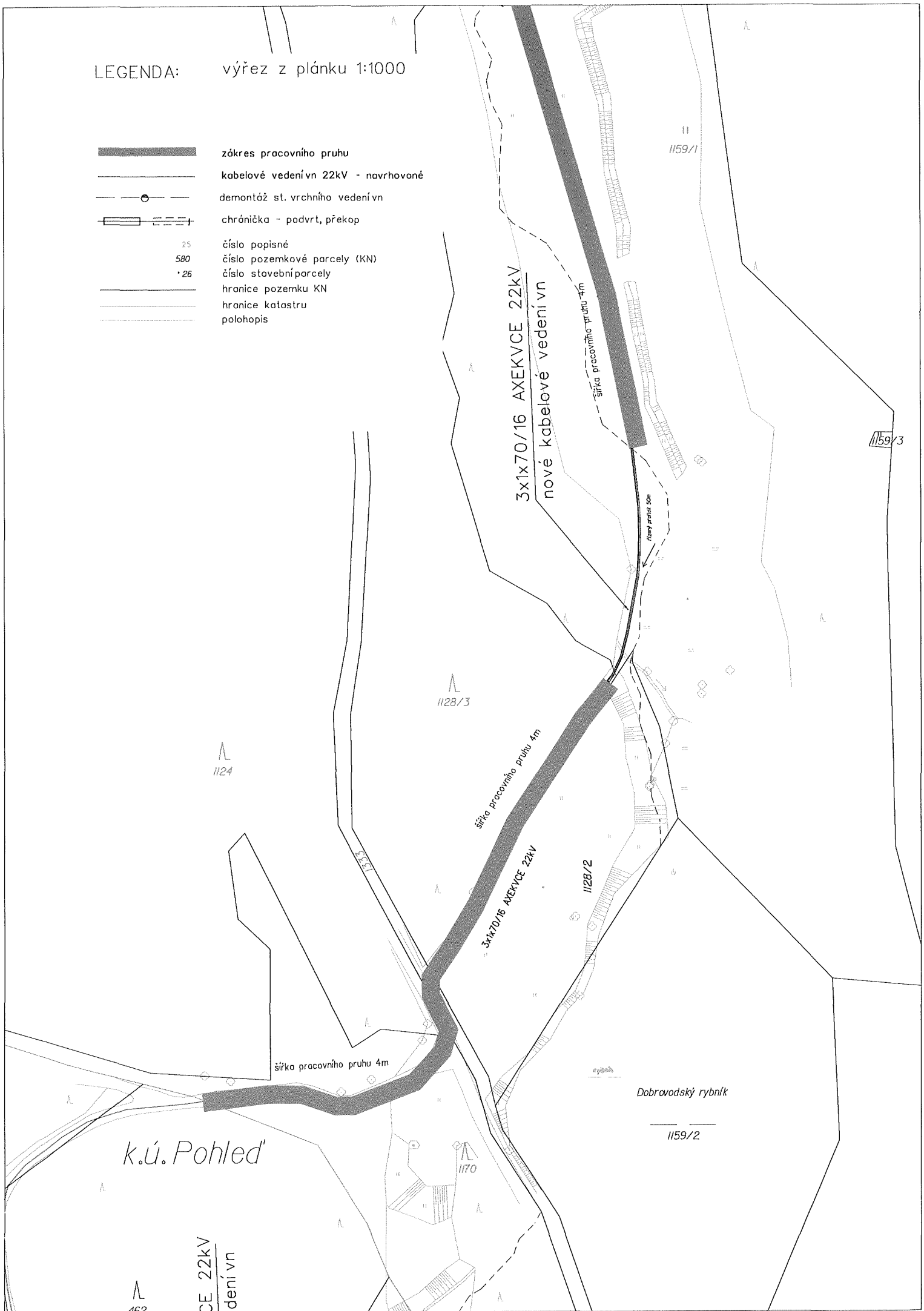
LEGENDA: výřez z plánu 1:1000

-  zókres pracovného pruhu
-  kabelové vedení vn 22kV - navrhované
-  demontáž st. vrchního vedení vn
-  chránička - podvrt, překop

LEGENDA:

výřez z plánu 1:1000

-  zázkes pracovního pruhu
-  kabelové vedení vn 22kV - navrhované
-  demontáž st. vrchního vedení vn
-  chránička - podvrt, překop
-  číslo popisné
-  číslo pozemkové parcely (KN)
-  číslo stavební parcely
-  hranice pozemku KN
-  hranice katastru
-  polohopis





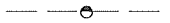
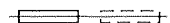






k.ú. Pohled'

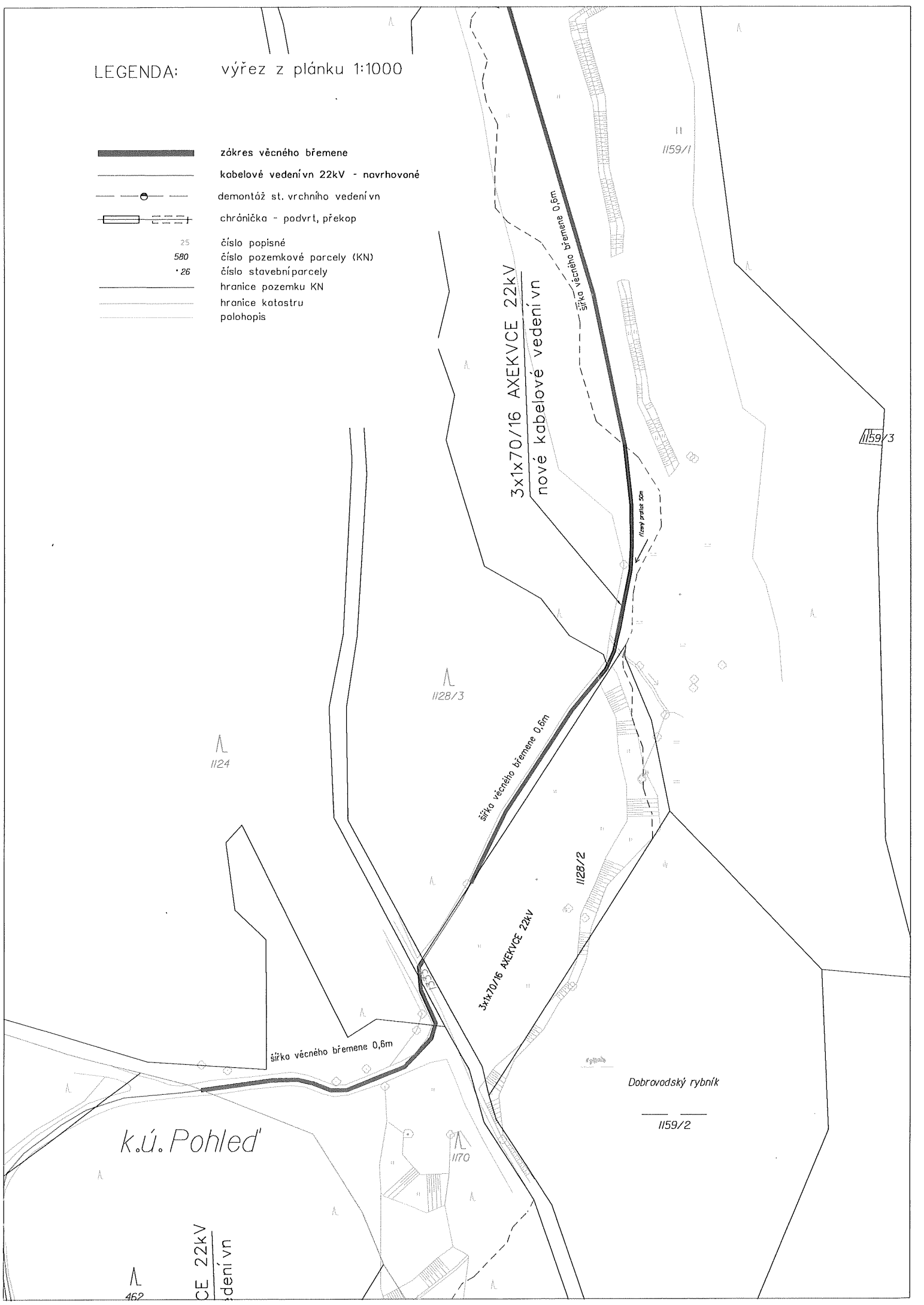
CE 22kV
dení vn

462

LEGENDA:

výřez z plánu 1:1000





-  zókres věcného břemene
-  kabelové vedení vn 22kV - navrhované
-  demontáž st. vrchního vedení vn
-  chránička - podvrt, překop
-  číslo popisné
-  číslo pozemkové parcely (KN)
-  číslo stavební parcely
-  hranice pozemku KN
-  hranice katastru
-  polohopis









462

CE 22kV
dení vn

LEGENDA: výřez z plánu 1:1000

-  zókres věcného břemene
-  kabelové vedení vn 22kV - navrhované
-  demontáž st. vrchního vedení vn
-  chránička - podvrt, překop

-  25 číslo popisné
-  580 číslo pozemkové parcely (KN)
-  26 číslo stavební parcely
-  hranice pozemku KN
-  hranice katastru
-  polohopis

