

Okresní úřad TACHOV
referát životního prostředí a zemědělství

Č. j. 1400 RZPZ/93-209/1 mysl.

Tachov dne 2.III.1993

Vyřizuje: [redacted]

Všc : Rozhodnutí o uznání honitby

ROZHODNUTÍ

Okresní úřad TACHOV, jako orgán státní správy myslivosti, příslušný podle §5 zákona č.425/1990 Sb. o okresních úřadech a v souladu se zněním zákona č.321/1992 Sb., kterým se mění a doplňuje zákon o okresních úřadech a v souladu s ustanovením §44b odst.3 zákona č.512/1992 Sb. o myslivosti

u z n á v á

podle §6 odst.1 výše uvedeného zákona o myslivosti s účinností od 1.dubna 1993 honební pozemky ve vlastnictví Lesů České republiky s.p. Hradec Králové - oblastní inspektorát Planá u M.L. o výměře 1713,7.....ha za vlastní honitbu 007 - Zlatý Potok.....

Podle ustanovení zákona o myslivosti se k těmto pozemkům přičleňují podle vzájemné dohody další pozemky jiných vlastníků, a to

- | | | | | |
|-----------------------------|---|----------|--------|---------|
| a) Pozemkového fondu TACHOV | - | o výměře | 114,11 |ha |
| b) | | o výměře | | ha |
| c) | | o výměře | | ha |

CELKOVÁ výměra honební plochy honitby 98007.....činí 1713,7.....ha

z toho zemědělská půda	114,11ha
lesní půda	1598,89ha
vodní plochy	ha
ostatní pozemky	ha

Hranice honitby s názvem Zlatý Potok jsou stanoveny jak je popsáno v popisu hranic v příloze č.1, jež je nedílnou součástí tohoto rozhodnutí. Zákres průběhu hranic je vyznačen na přiložené mapě a je rovněž nedílnou součástí tohoto rozhodnutí.

Vlastník honitby : Lesy České republiky s.p. Hradec Králové, jemuž přísluší výkon práva myslivosti.

Odůvodnění :

Vlastník honebních pozemků, t.j. LČR Hradec Králové požádal o uznání vlastní honitby ve smyslu zákona č.512/1992 Sb. o myslivosti.

Okresní úřad Tachov projednal otázky vyrovnání hranic u jednotlivých honiteb a výměry honebních pozemků a současně návrhy zdejšího referátu na úpravu hranic podle §6a zákona o myslivosti.

Zápisy o výsledku jednání jsou uloženy u zdejšího referátu.

I přes uskutečněná jednání jsou převážně části hranic honiteb vedeny podle vlastnictví honebních pozemků a to s ohledem na metodiku Lesů ČR - Hradec Králové, jež byla vydána podřízeným jednotkám pro zpracování návrhu honiteb.

Poučení :

Proti tomuto rozhodnutí je možno se odvolat do 15 dnů po jeho doručení k Ministerstvu zemědělství ČR v Praze podáním, učiněným u zdejšího orgánu.

Obdržel : Pozemkový fond Tachov
Lesy ČR - oblastní
Lesy ČR - oblastní

u

Městský úřad Tachov

Rokycanova 1, 347 01 Tachov

Odbor životního prostředí

Lesy české republiky, s.p.
 LS Přimda
 Husitská 27
 347 01 Tachov

VÁŠ DOPIS ZN./ ZE DNE NAŠE ZNAČKA VYŘIZUJE/LINKA TACHOV
 432/2003-0ŽP/206 [REDAKCE] 2003-02-14

Věc: Zařazení honitby do jakostních tříd a stanovení normovaných a minimálních stavů.

Dodatek č.1 k
ROZHODNUTÍ

č.j. 400/ RŽPZ/93-209/1 ze dne 2.3.1993 o uznání honitby č.65 Zlatý Potok

Městský úřad Tachov jako orgán státní správy myslivosti příslušný podle § 7 odst. 2 zákona č. 128/2000 Sb., o obcích ve znění pozdějších předpisů, podle § 60 zákona č.449/2001 Sb. o myslivosti ve znění pozdějších předpisů a podle zákona č.71/1967 Sb., o správním řízení

s t a n o v í

podle § 3 odst.2 zákona o myslivosti ve znění vyhlášky č.491/2002 Sb., o způsobu stanovení minimálních a normovaných stavů zvěře a o zařazování honiteb nebo jejich částí do jakostních tříd, jakostní třídy, normované a minimální stavy zvěře v uvedené honitbě takto:

Druh zvěře	Jelen evropský	Daněk skvrnitý	Muflon	Srniec obecný	Prase divoké	Zajíc polní	Bažant obecný
Výměra pole/les v ha				114/1599	114/1599		
Jakostní třída				IV	IV	IV	IV
Minimální stav				39	7		
Normovaný stav				51	11		
Koef.oček.prod.				1,0	4,0	0,4	0,4
Poměr pohlaví				1:1	1:1	1:1	1:4

Věková skladba zvěře se určuje podle ustanovení § 4 odst.5 písm. a), zasoupení věkových tříd u samců se určuje podle ustanovení § 4 odst.5 písm. b) vyhlášky č.491/2002 Sb.




Nabytím právní moci tohoto rozhodnutí se ruší rozhodnutí o zařazení honitby do jakostních tříd a stanovení normovaných jarních kmenových stavů zvěře č.j.4763/01-RŽP ze dne 6.11.2001

Odůvodnění:

Podáním ze dne 20.12.2002 podal držitel honitby [REDAKCE] Tachov v souladu s ustanovením § 69 odst.1 zákona o myslivosti návrh na zařazení honitby do jakostních tříd, minimální a normované stavy zvěře. Orgán státní správy myslivosti návrh posoudil, prověřil jeho soulad se zákonem a prováděcí vyhláškou a rozhodl tak, jak je ve výroku uvedeno.

Poučení:

Proti tomuto rozhodnutí se lze odvolat do 15ti dnů po jeho doručení ke Krajskému úřadu Plzeňského kraje, podáním učiněným u zdejšího odboru (§ 54 zákona č.71/1967 Sb., o správním řízení.



Toto rozhodnutí nabylo právní moci dnem
(1) Městský úřad Tachov



příjmový účet: KB Tachov 2688980287/0100
výdajový účet: KB Tachov 2688970257/0100

Úřední hodiny:
Po: 7.00-17.00
St: 7.00-17.00

LÚK Lesní správa Přímda

Honitba zlatý potok

Popis hranice honitby: Západní hranici honitby tvoří státní hranice, která se stáčí k jižní straně. V porostu 33A4 pokračuje hranice východním směrem po průseku, který je zároveň katastrální hranicí. Asi po 1,5 km přechází průsek v cestu a stáčí se na severovýchod a pokračuje až na asfaltovou silnici u Černe boudy. Odtud hranice dále pokračuje po lesní asfaltové silnici na Zlatý potok, ze Zlatého potoka po silnici k Rybníčku, dále po státní silnici k Zábrane. Po silnici pokračuje směrem na Ostrávek a dále po silnici směrem ke Knížecímu stromu, aby asi sto metrů od Knížecího stromu pokračovala směrem západním po hranici mezi LZ Přímda a Planá, ke státní hranici.

LČR LS Přimda , honitba Zlatý Potok

Příloha 1



Příloha č. 3)

Honitba

Zlatý Potok

CZ3215209065

Stav ke dni

15.03.2023

Popis druhu zařízení	Vlastník	Umístění - JPRL nebo lokalita	Stav
Kazatelna		105 A ..	NUTNÁ OPRAVA
Kazatelna		107 F ..	NUTNÁ OPRAVA
Kazatelna		111 B ..	NOVÝ
Kazatelna		112 F ..	BĚŽNÝ STAV
Kazatelna		113 C ..	NOVÝ
Kazatelna		114 C ..	BĚŽNÝ STAV
Kazatelna		114 F ..	NUTNÁ OPRAVA
Kazatelna		115 B ..	NUTNÁ OPRAVA
Kazatelna		116 B ..	NOVÝ
Kazatelna		116 E ..	NUTNÁ OPRAVA
Kazatelna		118 A ..	BĚŽNÝ STAV
Kazatelna		129 E ..	BĚŽNÝ STAV
Kazatelna		130 D ..	BĚŽNÝ STAV
Kazatelna		132 A ..	BĚŽNÝ STAV
Posed		102 D ..	NUTNÁ OPRAVA
Posed		108 A ..	BĚŽNÝ STAV
Posed		112 B ..	BĚŽNÝ STAV
Posed		112 C ..	BĚŽNÝ STAV
Posed		113 C ..	NUTNÁ OPRAVA
Posed		113 D ..	NUTNÁ OPRAVA
Posed		114 G ..	BĚŽNÝ STAV
Posed		115 B ..	BĚŽNÝ STAV
Posed		116 E ..	BĚŽNÝ STAV
Posed		116 F ..	BĚŽNÝ STAV
Posed		130 A ..	NUTNÁ OPRAVA
Posed		130 A ..	NUTNÁ OPRAVA
Posed		132 A ..	NUTNÁ OPRAVA
Vnadiště		107 C ..	BĚŽNÝ STAV
Vnadiště		108 A ..	BĚŽNÝ STAV
Vnadiště		111 B ..	BĚŽNÝ STAV
Vnadiště		114 B ..	BĚŽNÝ STAV
Vnadiště		114 B ..	BĚŽNÝ STAV
Vnadiště		114 F ..	BĚŽNÝ STAV
Vnadiště		115 E ..	BĚŽNÝ STAV

Za pronajímatele

Za nájemce

Vysvětlivky:

Opatření	popis činnosti dle názvosloví Pronajímatele - viz Příklady opatření
Porostní skupina	jednotka prostorového rozdělení lesa dle LHP, doplní dle dohody Pronajímatel
tj.	cenotvorná technická jednotka, viz Vysvětlivky
Počet tj.	Počet technických jednotek odsouhlasený Pronajímatelem
Cena Kč/ tj.	cena činnosti v místě a čase obvyklá (vč. práce, materiálu a dopravy)
Cena celkem	se stanoví jako Cena Kč/tj. krát počet tj.
Závazný termín	termín stanovený Pronajímatelem, vychází z agrotechnických lhůt
Datum realizace	datum převzetí bezvadně provedených prací - vyplňuje se po realizaci

Příklady opatření:	tj.
nátěry kultur repelenty zimní	tis. ks
nátěry kultur repelenty letní	tis. ks
postřiky kultur repelenty zimní	tis. ks
postřiky kultur repelenty letní	tis. ks
ochrana náletů repelenty zimní	ha
ochrana náletů repelenty	ha
mechanická ochrana vrcholu	tis. ks
individuální ochrana	tis. ks
zřizování oplocenek	km
kontrolní a srovnávací plochy - zřizování	ks
kontrolní a srovnávací plochy - rozebírání	ks

Vysvětlivky:

Opatření	popis činnosti dle názvosloví Pronajímatele - viz Příklady opatření
Porostní skupina	jednotka prostorového rozdělení lesa dle LHP, doplní dle dohody Pronajímatel
tj.	cenotvorná technická jednotka, viz Vysvětlivky
Počet tj.	Počet technických jednotek odsouhlasený Pronajímatelem
Cena Kč/ tj.	cena činnosti v místě a čase obvyklá (vč. práce, materiálu a dopravy)
Cena celkem	se stanoví jako Cena Kč/tj. krát počet tj.
Závazný termín	termín stanovený Pronajímatelem, vychází z agrotechnických lhůt
Datum realizace	datum převzetí bezvadně provedených prací - vyplňuje se po realizaci

Příklady opatření:	tj.
nátěry kultur repelenty zimní	tis. ks
nátěry kultur repelenty letní	tis. ks
postřiky kultur repelenty zimní	tis. ks
postřiky kultur repelenty letní	tis. ks
ochrana náletů repelenty zimní	ha
ochrana náletů repelenty	ha
mechanická ochrana vrchołu	tis. ks
individuální ochrana	tis. ks
zřizování oplocenek	km
kontrolní a srovnávací plochy - zřizování	ks
kontrolní a srovnávací plochy - rozebírání	ks

Příloha č. 6

Smluvní plán lovu

Název honitby

Číslo honitby

Datum předložení

	Jelení							Daňčí					Muffloní									
	1. VT	2. VT	3. VT	jelen	laň	kolouch	celkem	1. VT	2. VT	3. VT	daněk	daněla	daňče	celkem	1. VT	2. VT	3. VT	mufflon	mufflonka	mufflonče	celkem	
Navrhovaný smluvní plán lovu																						
Upravený smluvní plán lovu																						

	Srňčí						Černá				sika japonský											
	1. VT	2. VT	3. VT	srnec	srna	srnče	celkem	1. VT	2. VT	3. VT	kňour	bachyně	sele	celkem	1. VT	2. VT	3. VT	jelen	laň	kolouch	celkem	
Navrhovaný smluvní plán lovu																						
Upravený smluvní plán lovu																						

	sika Dybowského						Kamzičí															
	1. VT	2. VT	3. VT	jelen	laň	kolouch	celkem	1. VT	2. VT	3. VT	kamzik	kamzice	kamzice	celkem	1. VT	2. VT	3. VT				celkem	
Navrhovaný smluvní plán lovu																						
Upravený smluvní plán lovu																						

Vyjádření držitele honitby

(přílohu připravuje nájemce honitby)

souhlas *

nesouhlas *

V

dne

Za pronajímatele-----
Za nájemce

Příloha č. 6

Smluvní plán lovu

Název honitby	Zlatý Potok
Číslo honitby	CZ3215209065
Datum předložení	

	Jelení						Daňčí					Mufloň										
	1.VT	2.VT	3.VT	jelen	laň	kolouch	celkem	1.VT	2.VT	3.VT	daněk	daněla	danče	celkem	1.VT	2.VT	3.VT	mufloň	mufionka	mufionče	celkem	
Navrhovaný smluvní plán lovu				11	17	12	40															
Upravený smluvní plán lovu				13	20	15	48															

	Srněč						Černá				sika japonský										
	1.VT	2.VT	3.VT	srnec	srna	srnice	celkem	1.VT	2.VT	3.VT	kňour	bachyně	sele	celkem	1.VT	2.VT	3.VT	jelen	laň	kolouch	celkem
Navrhovaný smluvní plán lovu				4	1	1	6				3	1	13	17				3	3	4	10
Upravený smluvní plán lovu				6	3	3	12											4	4	5	13

	sika Dybowského						kamzičí															
	1.VT	2.VT	3.VT	jelen	laň	kolouch	celkem	1.VT	2.VT	3.VT	kamzik	kamzice	kamziče	celkem	1.VT	2.VT	3.VT				celkem	
Navrhovaný smluvní plán lovu																						
Upravený smluvní plán lovu																						

Vyjádření držitele honitby
(přílohu připravuje nájemce honitby)

souhlas *



-nesouhlas *

v 

dne 21-04-2023

Za pronájemce

Za nájemce



Další informace o honitbě – specifika mysliveckého hospodaření v honitbě a s tím související nezbytně nutná omezení výkonu práva myslivosti

Název honitby: Zlatý Potok
Kód honitby: CZ3215209065

Zadavatel v návaznosti na ustanovení čl. XII. odst. 3, písm. c) vzoru nájemní smlouvy upozorňuje na následující významnější specifika mysliveckého hospodaření v honitbě, a s tím související nezbytně nutná omezení výkonu práva myslivosti:

Území honitby je dotčeno ochrannými podmínkami těchto ZCHÚ:

- CHKO Český les
- PR Křížový kámen
- PR Ostrůvek
- PP Šelmbark
- ÚSES-RBC Havran

Národní přírodní rezervace v honitbě

- nevyskytuje se

Ostatní zvláště chráněná území v honitbě a případná omezení mysliveckého hospodaření

- PR Křížový kámen
- PR Ostrůvek
- PP Šelmbark

Další oprávněné požadavky ochrany přírody (EVL, ptáčích oblastí, I. a II. zóny CHKO, ochrana zvláště chráněných druhů, a pod)

- CHKO Český les

Zvýšený turistický ruch s významným dopadem na výkon práva myslivosti

- nemá dopad na výkon práva myslivosti

Informace o výskytu významných vodních zdrojů a omezení vodoprávního charakteru s možným dopadem na výkon práva myslivosti

- nevyskytuje se

Lyžařský areál v honitbě a s tím související sezónní omezení průjezdnosti části lesní dopravní sítě

- nevyskytuje se

Strojová údržba lyžařských běžeckých tratí v honitbě a s tím související sezónní omezení průjezdnosti části lesní dopravní sítě (s výjimkou použití sněžných vozidel s výjimkou ze zákazu vjezdu a stání vozidel vystavenou pronajímatelem dle ustanovení čl. XII, odst. 2 smlouvy)

- vyskytuje se viz. mapový zákres

Pokud nebude pronajímatelem stanoveno jinak, vylučuje se prohrnování, posyp a pohyb motorových vozidel s výjimkou výše uvedených sněžných vozidel v případě souvislé sněhové pokrývky v období od 15. 12. do 15.4. běžného roku na lesních komunikacích dle mapového zákresu, který je nedílnou součástí této přílohy.

- viz přiložený mapový zákres

Jiná další specifika honitby s možným dopadem na výkon práva myslivosti v honitbě

CHKO:

- pro území chráněných krajinných oblastí (CHKO) zákon neobsahuje ustanovení, kterým by bylo přímo možno regulovat výkon práva myslivosti
- pro CHKO zákon stanoví omezení některých činností v rámci výkonu práva myslivosti, a to ve formě zákazů činností vyjmenovaných v základních ochranných podmínkách, viz zřizovací předpis, Plán péče

PR:

- na území přírodních rezervací (PR) zákon v § 34 odst. 2 stanoví možnost výkon práva myslivosti omezit, pokud tento výkon je v rozporu s podmínkami ochrany území PR. Orgán ochrany přírody může výkon práva myslivosti pouze omezit, a to stanovením podmínek pro tuto činnost, nemůže jej však na území PR zcela vyloučit.
- k omezení výkonu práva myslivosti může dojít jak ve zřizovacím předpisu, kterým se území vyhláší, tak i následně ve formě individuálního správního aktu po provedeném správním řízení zahájeném z moci úřední.

Je proto nutné ve vztahu k myslivosti prostudovat nejenom vyhlášovacím dokumentaci ZCHÚ, ale především aktuální Plány péče.

Zákon o ochraně přírody a krajiny zakazuje i některé činnosti, které osoby provádějící právo myslivosti v určitém rozsahu při této činnosti potřebují konat:

- na celém území CHKO je zakázáno vjíždět motorovými vozidly mimo silnice a místní komunikace a místa vyhrazená se souhlasem orgánu ochrany přírody. Tento zákaz neplatí pro vozidla při zemědělském a lesním hospodaření. **POZOR** výkon práva myslivosti není obhospodařováním pozemků, a tedy zákonný zákaz se v plném rozsahu **může** uplatnit i vůči osobám, které myslivost vykonávají
- pokud tyto osoby nutně potřebují vjíždět do území, např. pro zavážení krmiva a pro odvoz ulovené zvěře, pak by měli požádat orgán ochrany přírody o povolení výjimky z tohoto zákazu dle § 26 odst. c) ZOPK

LČR LS Přimda , honitba Zlatý Potok

Přimda

