

Magistrát města Přerova
Odbor stavebního úřadu a životního prostředí
ODDĚLENÍ VODNÍHO HOSPODÁŘSTVÍ A ZEMĚDĚLSTVÍ
Bratrská 34, 750 11 Přerov 2

Spis zn.: MMPř/024542/2023/STAV/ZEM/He V Přerově dne 10.03.2023
Č.j.: MMPř/048320/2023/STAV/ZEM/He
Vyřizuje: [redacted]
Telefon: [redacted]
E-mail: [redacted] 14.3.2023

ROZHODNUTÍ

o odnětí části pozemku plnění funkcí lesa

Magistrát města Přerova, odbor stavebního úřadu a životního prostředí, jako věcně a místně příslušný orgán státní správy lesů podle ust. § 66 odst. 1 zákona č. 128/2000 Sb., o obcích (obecní zřízení), ve znění pozdějších předpisů a dále dle ust. §§ 1 a 2 zákona č. 314/2002 Sb., o stanovení obcí s pověřeným obecním úřadem a stanovení obcí s rozšířenou působností ve vztahu na vyhlášku MV ČR č. 388/2002 Sb., o stanovení správních obvodů obcí s pověřeným obecním úřadem a správních obvodů obcí s rozšířenou působností příslušný podle ust. § 47 odst. 1 písm. a) a dále příslušný dle ust. § 48 odst. 1 písm. d) zákona č. 289/1995 Sb., o lesích a o změně a doplnění některých zákonů (lesní zákon), ve znění pozdějších předpisů (dále „MMPř“)

I. p o v o l u j e

podle ust. § 17 odst. 1 zákona č. 289/1995 Sb., o lesích a o změně a doplnění některých zákonů (lesní zákon), ve znění pozdějších předpisů (dále „lesní zákon“) na základě žádosti společnosti: RWE Gas Storage CZ, s.r.o., IČ 27892077, Limuzská 3135/12, 108 00 Praha 10-Strašnice, z důvodu realizace záměru: „Podzemní opravy sondy (POS) Lo-12 provozu podzemního zásobníku plynu (PZP) Lobodice“, **dočasné odnětí** v době od **01.04.2023 do 31.12.2023**, na části lesního pozemku určeného k plnění funkcí lesa:

p.č. KN	celková výměra (v ha)	plocha dočasného odnětí (v ha)	k.ú.
1863	11,62	0,0403	Troubky nad Bečvou
1868	0,50	0,0150	Troubky nad Bečvou
1875	18,72	0,0563	Troubky nad Bečvou
Celkem		0,1116	

Pro určení částí dočasně odnímané plochy z výše uvedeného lesního pozemku je směrodatný zakres v podkladu tvořícím přílohu znaleckého posudku č:572/4/2023 vyhotoven na podkladě katastrální mapy a ortofotomapy neznámého měřítka, předloženého navrhovatelem.

Účastníci řízení, na které se vztahuje rozhodnutí správního orgánu (ust. § 27 odst.1 zák. č. 500/2004 Sb., správní řád, ve znění pozd. předpisů):

- RWE Gas Storage CZ, s.r.o., IČ 27892077, se sídlem: Limuzská 3135/12, 108 00 Praha 10-Strašnice
- Lesy České republiky, s.p., IČ 42196451, Lesní správa Bučovice, se sídlem: Zámek 1, 685 01 Bučovice

II. u k l á d á

podle ust. § 16 odst.2 písm. f) lesního zákona opatření v zájmu ochrany výše uvedeného pozemku určeného k plnění funkcí lesa:

- před zahájením realizace stavby řádně vytyčit a vyznačit hranice části odňaté plochy dané tímto rozhodnutím.
- dodržovat základní povinnosti ochrany dle ust. § 13 lesního zákona v částech pozemků určených k plnění funkcí lesa p.č. 1863, 1868 a 1875 v k.ú. Troubky nad Bečvou, které nejsou dotčeny tímto rozhodnutím.

III. s t a n o v í

podle ust. § 17 odst. 1 lesního zákona **poplatek za dočasné odnětí**, který je navrhovatel povinen zaplatit celkem ve výši **3 878,- Kč**. Poplatek za dočasné odnětí bude jednorázově zaplacen na účet Celního úřadu pro Olomoucký kraj na číslo účtu: **8758-27729651/0710**. Z celkové částky případně dle ust. § 17 odst. 5 lesního zákona 60 % Státnímu fondu životního prostředí a 40 % obci Troubky. Celní úřad provede přerozdělení.

IV. s c h v a l u j e

podle ust. § 16 odst. 2 písm. c) lesního zákona **p l á n r e k u l t i v a c e** předložený navrhovatelem v znaleckém posudku, kdy v rámci technická rekultivace na ploše dočasného odnětí 1 116 m² po ukončení likvidace sondy, se odstraní všechny dočasné nadzemní stavby, provede se úprava terénu a opětovné zalesnění na ploše 966 m² po vytěžení dřevin. Je předpoklad, že celá plocha bude po ukončení prací tvořena neporušenou lesní půdou v původních půdních profilech. Biologická rekultivace plochy je zalesním stanovištně vhodnými dřevinami dle příslušných hospodářských souborů (HS). Na zaujatých plochách v PSK je cílovým hospodářským souborem HS 195 a 197 s převažujícím HS 195 v následujícím obnovném cíli (OC): dub (DB) 70 %, jasan (JS) 20 %, javor (JV) 10 %. K zalesnění plochy budou použité vhodné sazenice z 1. lesního vegetačního stupně (LVS) - dubový. Dle minimálních hektarových počti prostokořenného sadebního materiálu je jako přimíšená dřevina DB 5 tis. ks, JS a JV 4 tis ks K obnově porostu zalesněním na ploše 966 m² bude potřeba: 338 ks DB, 77 ks JS a 39 ks JV.

O d ů v o d n ě n í:

MMPr byla dne 06.02.2023 doručena žádost společnosti RWE Gas Storage CZ, s.r.o., IČ 27892077, se sídlem Limuzská 3135/12, 108 00 Praha 10-Strašnice (dále „navrhovatel“), o

dočasné odnětí části pozemků určených k plnění funkcí lesa p.č. 1863,1868 a 1875 ve výměře 0,1116 ha v k.ú. Troubky nad Bečvou. Důvodem podání žádosti jsou podzemní opravy sondy (POS) Lo-12 provozu podzemního zásobníku plynu (PZP) Lobodice v době od 01.04.2023 do 31.12.2023.

Dnem podání žádosti o odnětí bylo zahájeno správní řízení. V žádosti došlo ze strany navrhovatele k doložení všech požadavků vyplývajících z ust. § 1 vyhlášky č. 77/1996 Sb., o náležitostech žádosti o odnětí nebo omezení a podrobnostech o ochraně pozemků určených k plnění funkcí lesa. Jednalo se zejména o plnou moc ze dne 07.09.2020, rozhodnutí Obvodního báňského úřadu v Brně č.j.:08-3907/05-511-Bes, ze dne 29.06.2005, o povolení hornické činnosti v chráněném území (CHÚ) podzemního zásobníku plynu – PZP Lobodice, rozhodnutí téhož úřadu o stanovení ložiskového území Lobodice pod č.j. 710/1991-5, ze dne 26.11.1991 a rozhodnutí Obvodního báňského úřadu v Brně č.j.:07909/2007/01/001 ze dne 29.10.2007 v prospěch navrhovatele, o změně dokumentace zvláštních zásahů do zemské kůry – povolení hornické činnosti-provozování provozních, pozorovacích a speciálních sond na PZP Lobodice.

Dále byl v příloze postoupen znalecký posudek vypracován [redacted] ze dne 02.02.2023 pod pořadovým číslem 572/4/2023 pro akci „Podzemní oprava sondy (POS) Lo-12“. Dále bylo doloženo souhlasné vyjádření vlastníka a současně odborného lesního hospodáře dotčeného lesního pozemku, kterým jsou Lesy České republiky, s.p., Lesní správa Bučovice, vydaným dne 30.01.2023 pod č.j. LCR141/000223/2023. Jako podmínka před vydáním tohoto rozhodnutí byl uveden požadavek na LS Bučovice doložit znalecký posudek s výpočtem komplexních náhrad škod na produkčních funkcích lesa. Dne 17.02.2023 bylo MMR doručeno vyjádření Lesy České republiky, s.p., Lesní správa Bučovice, kdy nemají žádné námítky proti vydání rozhodnutí o dočasném odnětí.

V rámci předloženého znaleckého posudku je řešen i komplexní výpočet náhrad škod na lesních porostech a předpoklad zvýšených provozních nákladů s plánem rekultivace, kterých náhrada náleží vlastníku záměrem dotčené části lesa, dle části II a., II b a II d znaleckého posudku, včetně mapy záboru pro dočasné odnětí neznámého měřítka na podkladě katastrální mapy a ortofotomapy.

Výpočet poplatků za dočasné odnětí ze znaleckého posudku vycházel ze sazby Ministerstva zemědělství vyhlášené ceny dřeva na rok 2023, jak je uvedeno ve výrokové části III. tohoto rozhodnutí.

Dle ust. § 17 odst. 5 lesního zákona poplatek, který je příjmem obce, může být použit jen pro zlepšení životního prostředí v obci nebo pro zachování lesa. Dle ust. § 17 odst.6 lesního zákona zaplacením poplatku zůstává nedotčena povinnost navrhovatele nahradit vlastníku lesa vzniklou újmu.

Rozhodnutí o odnětí nebo jeho změna je výjimkou ze zákazu využívat lesních pozemků k jiným účelům dle ust. § 13 odst. 1 lesního zákona. MMR posoudil všechny výše uvedené podklady a skutečnosti, společenské zdůvodnění, kdy lze spatřovat veřejný zájem spočívající v odstranění nepotřebné stavby jinak sloužící potřebám provozu strategické infrastruktury v distribuci a skladování plynu a rozhodl, jak je výše uvedeno.

P o u ě n í:

Proti tomuto rozhodnutí se lze do 15 dnů ode dne jeho doručení odvolat ke Krajskému úřadu Olomouckého kraje, podáním učiněným u Magistrátu města Přerova v souladu s ust. § 81 a násl. zák. č. 500/2004 Sb., správní řád, ve znění pozd. předpisů.

Odvolací lhůta činí 15 dnů ode dne oznámení rozhodnutí (§ 83 odst. 1 správního řádu), přičemž počátek lhůty začíná dnem následujícím po dni oznámení rozhodnutí.

Odvolání se podává s potřebným počtem stejnopisů tak, aby jeden stejnopis zůstal správnímu orgánu a aby každý účastník dostal jeden stejnopis. Nepodá-li účastník potřebný počet stejnopisů, vyhotoví je správní orgán na náklady tohoto účastníka.

Odvoláním lze napadnout výrokovou část rozhodnutí, jednotlivý výrok nebo jeho vedlejší ustanovení. Odvolání jen proti odůvodnění rozhodnutí je nepřipustné. Včas podané a přípustné odvolání má odkladný účinek (§ 85 odst. 1 správního řádu).



Obdrží - účastníci řízení dle ustanovení § 27 odst. 1 správního řádu (doporučeně do vlastních rukou):

- RWE Gas Storage CZ, s.r.o., IČ 27892077, Limuzská 3135/12, 108 00 Praha 10-
Strašnice, id DS: ufxys2
- Lesy České republiky, s.p., IČ 42196451, Lesní správa Bučovice, Zámek 1, 685 01
Bučovice, id DS: e8jcfns

Ostatní (po nabytí právní moci rozhodnutí):

- Celní úřad pro Olomoucký kraj, detašované pracoviště: Sladkovského 37, 772 11
Olomouc (id DS: utenz4d)

Doložka z konverze dokumentu do elektronické podoby – z moci úřední

Dokument 155716406-413763-230314112622.pdf vznikl převedením listinného dokumentu do elektronického dokumentu pod pořadovým číslem 155716406-413763-230314112846. Vzniklý dokument obsahem odpovídá vstupnímu dokumentu. Počet stran dokumentu: 4

Vstup neobsahoval viditelný prvek, který nelze plně přenést na výstup.

Konverzi provedl subjekt: Statutární město Přerov, IČ: 00301825

Pracoviště: Statutární město Přerov

Datum vyhotovení: 14.03.2023

Jméno a příjmení osoby, která konverzi provedla: XXXXXXXXXX



Doložka z konverze dokumentu do listinné podoby – na žádost

Dokument Rozhodnutí_doč_odnětí_Lo-12_právní_účinky.pdf vznikl převedením elektronického dokumentu do listinného dokumentu pod pořadovým číslem 155782611-403473-230316112541. Vzniklý dokument obsahem odpovídá vstupnímu dokumentu. Počet stran dokumentu: 5

Vstupní dokument byl:

podepsán kvalifikovaným elektronickým podpisem. Ověření podpisu 14.03.2023 11:29:00. Podpis byl shledán platným a integrita dokumentu nebyla porušena nebo jinak změněna. Ověření platnosti kvalifikovaného certifikátu pro elektronický podpis bylo provedeno vůči zveřejněnému seznamu zneplatněných certifikátů vydanému k datu 16.03.2023 10:39:13. Údaje o kvalifikovaném elektronickém podpisu: číslo kvalifikovaného certifikátu pro elektronický podpis 01 5C 20 53, který byl vydán kvalifikovaným poskytovatelem služeb vytvářejících důvěru PostSignum Qualified CA 4, Česká pošta, s.p. pro podepisující osobu [redacted] úřad stavebního úřadu a životního prostředí, Statutární město Přešov. Podpis byl označen platným kvalifikovaným časovým razítkem nebo kvalifikovaným elektronickým časovým razítkem vydaným kvalifikovaným poskytovatelem. Platnost kvalifikovaného časového razítka byla ověřena dne 14.03.2023 11:29:00. Údaje o časovém razítku: 14.03.2023 11:29:00, číslo kvalifikovaného certifikátu pro časové razítko 01 40 72 68, kvalifikovaný poskytovatel: PostSignum Qualified CA 5, Česká pošta, s.p..

Podpis č. 1 není vizualizován v dokumentu.

Konverzi provedl subjekt: Česká pošta, s.p., IČ: 47114983

Pracoviště: Tovačov

Datum vyhotovení: 16.03.2023

Jméno, příjmení a podpis [redacted]

Otisk úředního razítka [redacted]



155782611-403473-230316112541

Poznámka:

Konverzí dokumentu se nepotvrzuje správnost a pravdivost údajů obsažených v dokumentu a jejich soulad s právními předpisy. Kontrolu doložky lze provést v centrální evidenci doložek na adrese <https://www.czechpoint.cz/overovacidolozky>

Magistrát města Přerova
Odbor stavebního úřadu a životního prostředí
ODDĚLENÍ VODNÍHO HOSPODÁŘSTVÍ A ZEMĚDĚLSTVÍ
Bratrská 34, 750 11 Přerov 2

Spis zn.: MMPr/024541/2023/STAV/ZEM/He

V Přerově dne 10.03.2023

Č.j.: MMPr/048345/2023/STAV/ZEM/He

Vyřizuje:

Telefon:

E-mail:

14.3.2023

ROZHODNUTÍ

o odnětí částí pozemků plnění funkcí lesa

Magistrát města Přerova, odbor stavebního úřadu a životního prostředí, jako věcně a místně příslušný orgán státní správy lesů podle ust. § 66 odst. 1 zákona č. 128/2000 Sb., o obcích (obecní zřízení), ve znění pozdějších předpisů a dále dle ust. §§ 1 a 2 zákona č. 314/2002 Sb., o stanovení obcí s pověřeným obecním úřadem a stanovení obcí s rozšířenou působností ve vztahu na vyhlášku MV ČR č. 388/2002 Sb., o stanovení správních obvodů obcí s pověřeným obecním úřadem a správních obvodů obcí s rozšířenou působností příslušný podle ust. § 47 odst. 1 písm. a) a dále příslušný dle ust. § 48 odst. 1 písm. d) zákona č. 289/1995 Sb., o lesích a o změně a doplnění některých zákonů (lesní zákon), ve znění pozdějších předpisů (dále „MMPr“)

I. p o v o l u j e

podle ust. § 17 odst. 1 zákona č. 289/1995 Sb., o lesích a o změně a doplnění některých zákonů (lesní zákon), ve znění pozdějších předpisů (dále „lesní zákon“) na základě žádosti společnosti: RWE Gas Storage CZ, s.r.o., IČ 27892077, Limuzská 3135/12, 108 00 Praha 10-Strašnice, z důvodu realizace záměru: „Likvidace plynárenského zařízení sondy Lo-47 provozu podzemního zásobníku plynu (PZP) Lobodice“, **dočasné odnětí** v době od **01.04.2023 do 31.12.2023**, na části lesního pozemku určeného k plnění funkcí lesa:

p.č. KN	celková výměra (v ha)	plocha dočasného odnětí (v ha)	k.ú.
1898	12,09	0,0274	Troubky nad Bečvou
1926	0,30	0,0173	Troubky nad Bečvou
1929	15,41	0,1154	Troubky nad Bečvou
1948	20,37	0,0135	Troubky nad Bečvou
Celkem		0,1736	

Pro určení části dočasně odnímané plochy z výše uvedeného lesního pozemku je směrodatný zakres v podkladu tvořícím přílohu znaleckého posudku č:570/2/2023 vyhotoven na podkladě katastrální mapy a ortofotomapy neznámého měřítka, předloženého navrhovatelem.

Účastníci řízení, na které se vztahuje rozhodnutí správního orgánu (ust. § 27 odst.1 zák. č. 500/2004 Sb., správní řád, ve znění pozd. předpisů):

- RWE Gas Storage CZ, s.r.o., IČ 27892077, se sídlem: Limuzská 3135/12, 108 00 Praha 10-Strašnice
- Lesy České republiky, s.p., IČ 42196451, Lesní správa Bučovice, se sídlem: Zámek 1. 685 01 Bučovice

II. u k l á d á

podle ust. § 16 odst.2 písm. f) lesního zákona opatření v zájmu ochrany výše uvedeného pozemku určeného k plnění funkcí lesa:

- před zahájením realizace stavby řádně vytyčit a vyznačit hranice části odňaté plochy dané tímto rozhodnutím.
- dodržovat základní povinnosti ochrany dle ust. § 13 lesního zákona v částech pozemků určených plnění funkcí lesa p.č. 1898. 1926. 1929 a 1948 v k.ú. Troubky nad Bečvou, které nejsou dotčeny tímto rozhodnutím.

III. s t a n o v í

podle ust. § 17 odst. 1 lesního zákona **poplatek za dočasné odnětí**, který je navrhovatel povinen zaplatit celkem ve výši **6 033,- Kč**. Poplatek za dočasné odnětí bude jednorázově zaplacen na účet Celního úřadu pro Olomoucký kraj na číslo účtu: **8758-27729651/0710**. Z celkové částky případně dle ust. § 17 odst. 5 lesního zákona 60 % Státnímu fondu životního prostředí a 40 % obci Troubky. Celní úřad provede přerozdělení.

IV. s c h v a l u j e

podle ust. § 16 odst. 2 písm. c) lesního zákona **plán rekultivace** předložený navrhovatelem v znaleckém posudku, kdy v rámci technická rekultivace na ploše dočasného odnětí 1 736 m² po ukončení likvidace sondy, se odstraní všechny dočasné nadzemní stavby, provede se úprava terénu a opětovné zalesnění na ploše 1 563 m² po vytěžení dřevin (bez plochy cesty). Je předpoklad, že celá plocha bude po ukončení prací tvořena neporušenou lesní půdou v původních půdních profilech. Biologická rekultivace plochy je zalesním stanoviště vhodnými dřevinami dle příslušných hospodářských souborů (HS). Na zaujatých plochách v PSK je cílovým hospodářským souborem HS 195, 197 a 456 s převažujícím HS 195 v následujícím obnovném cíli (OC): dub (DB) 70 %, jasan (JS) 20 %, javor (JV) 10 %. K zalesnění plochy budou použité vhodné sazenice z 1. lesního vegetačního stupně (LVS) - dubový. Dle minimálních hektarových počti prostokořenného sadebního materiálu je jako přimíšená dřevina DB 5 tis. ks, JS a JV 4 tis ks K obnově porostu zalesněním na ploše 1 563 m² bude potřeba: 574 ks DB. 125 ks JS a 62 ks JV.

O d ů v o d n ě n í:

MMPr byla dne 06.02.2023 doručena žádost společnosti RWE Gas Storage CZ, s.r.o., IČ 27892077, se sídlem Limuzská 3135/12, 108 00 Praha 10-Strašnice (dále „navrhovatel“), o

dočasné odnětí části pozemků určených k plnění funkcí lesa p.č. 1898,1926,1929 a 1948 ve výměře 0,1736 ha v k.ú. Troubky nad Bečvou. Důvodem podání žádosti je likvidace plynárenského zařízení sondy Lo-47 provozu podzemního zásobníku plynu (PZP) Lobodice v době od 01.04.2023 do 31.12.2023.

Dnem podání žádosti o odnětí bylo zahájeno správní řízení. V žádosti došlo ze strany navrhovatele k doložení všech požadavků vyplývajících z ust. § 1 vyhlášky č. 77/1996 Sb., o náležitostech žádosti o odnětí nebo omezení a podrobnostech o ochraně pozemků určených k plnění funkcí lesa. Jednalo se zejména o plnou moc ze dne 07.09.2020, rozhodnutí Obvodního báňského úřadu v Brně č.j.:08-3907/05-511-Bes, ze dne 29.06.2005, o povolení hornické činnosti v chráněném území (CHÚ) podzemního zásobníku plynu – PZP Lobodice, rozhodnutí téhož úřadu o stanovení ložiskového území Lobodice pod č.j. 710/1991-5, ze dne 26.11.1991 a rozhodnutí Obvodního báňského úřadu v Brně č.j.:07909/2007/01/001 ze dne 29.10.2007 v prospěch navrhovatele, o změně dokumentace zvláštních zásahů do zemské kůry – povolení hornické činnosti-provozování provozních, pozorovacích a speciálních sond na PZP Lobodice.

Dále byl v příloze postoupen znalecký posudek vypracován z [redacted] Olomouc ze dne 01.02.2023 pod pořadovým číslem 570/2/2023 pro akci „Likvidace sondy Lo-47“. Dále bylo doloženo souhlasné vyjádření vlastníka a současně odborného lesního hospodáře dotčeného lesního pozemku, kterým jsou Lesy České republiky, s.p., Lesní správa Bučovice, vydaným dne 30.01.2023 pod č.j. LCR141/000223/2023. Jako podmínka před vydáním tohoto rozhodnutí byl uveden požadavek na LS Bučovice doložit znalecký posudek s výpočtem komplexních náhrad škod na produkčních funkcích lesa. Dne 17.02.2023 bylo MMPr doručeno vyjádření Lesy České republiky, s.p., Lesní správa Bučovice, kdy nemají žádné námítky proti vydání rozhodnutí o dočasné odnětí.

V rámci předloženého znaleckého posudku je řešen i komplexní výpočet náhrad škod na lesních porostech a předpoklad zvýšených provozních nákladů s plánem rekultivace, kterých náhrada náleží vlastníku záměrem dotčené části lesa, dle části II a., II b a II d znaleckého posudku, včetně mapy záboru pro dočasné odnětí neznámého měřítka na podkladě katastrální mapy a ortofotomapy.

Výpočet poplatků za dočasné odnětí ze znaleckého posudku vycházel ze sazby Ministerstva zemědělství vyhlášené ceny dřeva na rok 2023, jak je uvedeno ve výrokové části III. tohoto rozhodnutí.

Dle ust. § 17 odst. 5 lesního zákona poplatek, který je příjmem obce, může být použit jen pro zlepšení životního prostředí v obci nebo pro zachování lesa. Dle ust. § 17 odst.6 lesního zákona zaplacením poplatku zůstává nedotčena povinnost navrhovatele nahradit vlastníku lesa vzniklou újmu.

Rozhodnutí o odnětí nebo jeho změna je výjimkou ze zákazu využívat lesních pozemků k jiným účelům dle ust. § 13 odst. 1 lesního zákona. MMPr posoudil všechny výše uvedené podklady a skutečnosti, společenské zdůvodnění, kdy lze spatřovat veřejný zájem spočívající v odstranění nepotřebné stavby jinak sloužící potřebám provozu strategické infrastruktury v distribuci a skladování plynu a rozhodl, jak je výše uvedeno.

P o u č e n í:

Proti tomuto rozhodnutí se lze do 15 dnů ode dne jeho doručení odvolat ke Krajskému úřadu Olomouckého kraje, podáním učiněným u Magistrátu města Přerova v souladu s ust. § 81 a násl. zák. č. 500/2004 Sb., správní řád, ve znění pozd. předpisů.

Odvolací lhůta činí 15 dnů ode dne oznámení rozhodnutí (§ 83 odst. 1 správního řádu), přičemž počátek lhůty začíná dnem následujícím po dni oznámení rozhodnutí.

Odvolání se podává s potřebným počtem stejnopisů tak, aby jeden stejnopis zůstal správnímu orgánu a aby každý účastník dostal jeden stejnopis. Nepodá-li účastník potřebný počet stejnopisů, vyhotoví je správní orgán na náklady tohoto účastníka.

Odvoláním lze napadnout výrokovou část rozhodnutí, jednotlivý výrok nebo jeho vedlejší ustanovení. Odvolání jen proti odůvodnění rozhodnutí je nepřipustné. Včas podané a přípustné odvolání má odkladný účinek (§ 85 odst. 1 správního řádu).



Obdrží - účastníci řízení dle ustanovení § 27 odst. 1 správního řádu (doporučeně do vlastních rukou):

- RWE Gas Storage CZ, s.r.o., IČ 27892077, Limuzská 3135/12, 108 00 Praha 10- Strašnice, id DS: ufxys2
- Lesy České republiky, s.p., IČ 42196451, Lesní správa Bučovice, Zámek 1, 685 01 Bučovice, id DS: e8jcfns

Ostatní (po nabytí právní moci rozhodnutí):

- Celní úřad pro Olomoucký kraj, detašované pracoviště: Sladkovského 37, 772 11 Olomouc (id DS: utenz4d)

Doložka z konverze dokumentu do elektronické podoby – z moci úřední

Dokument 155715992-413763-230314111800.pdf vznikl převedením listinného dokumentu do elektronického dokumentu pod pořadovým číslem 155715992-413763-230314112022. Vzniklý dokument obsahem odpovídá vstupnímu dokumentu. Počet stran dokumentu: 4

Vstup neobsahoval viditelný prvek, který nelze plně přenést na výstup.

Konverzi provedl subjekt: Statutární město Přerov, IČ: 00301825

Pracoviště: Statutární město Přerov

Datum vyhotovení: 14.03.2023

Jméno a příjmení osoby, která konverzi provedla: ██████████

Poznámka:

Konverzí dokumentu se nepotvrzuje správnost a pravdivost údajů obsažených v dokumentu a jejich soulad s právními předpisy. Kontrolu doložky lze provést v centrální evidenci doložek na adrese <https://www.czechpoint.cz/overovacidoložky>



155715992-413763-230314112022

Doložka z konverze dokumentu do listinné podoby – na žádost

Dokument Rozhodnutí_doč_odnětí_Lo-47_právní_účinky.pdf vznikl převedením elektronického dokumentu do listinného dokumentu pod pořadovým číslem 155782967-403473-230316113204. Vzniklý dokument obsahem odpovídá vstupnímu dokumentu. Počet stran dokumentu: 5

Vstupní dokument byl:

podepsán kvalifikovaným elektronickým podpisem. Ověření podpisu 14.03.2023 11:20:00. Podpis byl shledán platným a integrita dokumentu nebyla porušena nebo jinak změněna. Ověření platnosti kvalifikovaného certifikátu pro elektronický podpis bylo provedeno vůči zveřejněnému seznamu zneplatněných certifikátů vydanému k datu 16.03.2023 10:39:13. Údaje o kvalifikovaném elektronickém podpisu: číslo kvalifikovaného certifikátu pro elektronický podpis 01 5C 20 53, který byl vydán kvalifikovaným poskytovatelem služeb vytvářejících důvěru PostSignum Qualified CA 4, Česká pošta, s.p. pro podepisující osobu [REDACTED] 4363, Odbor stavebního úřadu a životního prostředí, Statutární město Píerov. Podpis byl označen platným kvalifikovaným časovým razítkem nebo kvalifikovaným elektronickým časovým razítkem vydaným kvalifikovaným poskytovatelem. Platnost kvalifikovaného časového razítka byla ověřena dne 14.03.2023 11:20:00. Údaje o časovém razítku: 14.03.2023 11:20:00, číslo kvalifikovaného certifikátu pro časové razítko 01 40 72 68, kvalifikovaný poskytovatel: PostSignum Qualified CA 5, Česká pošta, s.p..

Podpis č. 1 není vizualizován v dokumentu.

Konverzi provedl subjekt: Česká pošta, s.p., IČ: 47114983

Pracoviště: Tovačov

Datum vyhotovení: 16.03.2023

Jméno, příjmení a podpis úředníka: [REDACTED]

Otisk úředního razítka: [REDACTED]



155782967-403473-230316113204

Poznámka:

Konverzí dokumentu se nepotvrzuje správnost a pravdivost údajů obsažených v dokumentu a jejich soulad s právními předpisy. Kontrolu doložky lze provést v centrální evidenci doložek na adrese <https://www.czechpoint.cz/overovacidoložky>.

Magistrát města Přerova

Odbor stavebního úřadu a životního prostředí
ODDĚLENÍ VODNÍHO HOSPODÁŘSTVÍ A ZEMĚDĚLSTVÍ
Bratrská 34, 750 11 Přerov 2

Spis zn.: MMPř/024543/2023/STAV/ZEM/He V Přerově dne 10.03.2023
Č.j.: MMPř/048190/2023/STAV/ZEM/He
Vyřizuje: [REDAKCE]
Telefon: [REDAKCE]
E-mail: [REDAKCE]

ROZHODNUTÍ

o odnětí části pozemku plnění funkcí lesa

Magistrát města Přerova, odbor stavebního úřadu a životního prostředí, jako věcně a místně příslušný orgán státní správy lesů podle ust. § 66 odst. 1 zákona č. 128/2000 Sb., o obcích (obecní zřízení), ve znění pozdějších předpisů a dále dle ust. §§ 1 a 2 zákona č. 314/2002 Sb., o stanovení obcí s pověřeným obecním úřadem a stanovení obcí s rozšířenou působností ve vztahu na vyhlášku MV ČR č. 388/2002 Sb., o stanovení správních obvodů obcí s pověřeným obecním úřadem a správních obvodů obcí s rozšířenou působností příslušný podle ust. § 47 odst. 1 písm. a) a dále příslušný dle ust. § 48 odst. 1 písm. d) zákona č. 289/1995 Sb., o lesích a o změně a doplnění některých zákonů (lesní zákon), ve znění pozdějších předpisů (dále „MMPř“)

I. p o v o l u j e

podle ust. § 17 odst. 1 zákona č. 289/1995 Sb., o lesích a o změně a doplnění některých zákonů (lesní zákon), ve znění pozdějších předpisů (dále „lesní zákon“) na základě žádosti společnosti: RWE Gas Storage CZ, s.r.o., IČ 27892077, Limuzská 3135/12, 108 00 Praha 10-Strašnice, z důvodu realizace záměru: „Likvidace plynárenského zařízení, sondy Lo-55 provozu podzemního zásobníku plynu (PZP) Lobodice“, **dočasné odnětí** v době od **01.04.2023 do 31.12.2023**, na části lesního pozemku určeného k plnění funkcí lesa:

p.č. KN	celková výměra (v ha)	plocha dočasného odnětí (v ha)	k.ú.
1933	17,29	0,2112	Troubky nad Bečvou

Pro určení části dočasně odnímané plochy z výše uvedeného lesního pozemku je směrodatný zakres v podkladu tvořícím přílohu znaleckého posudku č:571/3/2023 vyhotoven na podkladě katastrální mapy a ortofotomapy neznámého měřítka, předloženého navrhovatelem.

Účastníci řízení, na které se vztahuje rozhodnutí správního orgánu (ust. § 27 odst. 1 zák. č. 500/2004 Sb., správní řád, ve znění pozd. předpisů):

- RWE Gas Storage CZ, s.r.o., IČ 27892077, se sídlem: Limuzská 3135/12, 108 00 Praha 10-Strašnice

- Lesy České republiky, s.p., IČ 42196451, Lesní správa Bučovice, se sídlem: Zámek 1, 685 01 Bučovice

II. u k l á d á

podle ust. § 16 odst.2 písm. f) lesního zákona opatření v zájmu ochrany výše uvedeného pozemku určeného k plnění funkcí lesa:

- před zahájením realizace stavby řádně vytyčit a vyznačit hranice části odňaté plochy dané tímto rozhodnutím.
- dodržovat základní povinnosti ochrany dle ust. § 13 lesního zákona v částech pozemku určeného k plnění funkcí lesa p.č. 1933 v.k.ú. Troubky nad Bečvou, které nejsou dotčené tímto rozhodnutím.

III. s t a n o v í

podle ust. § 17 odst. 1 lesního zákona **poplatek za dočasné odnětí**, který je navrhovatel povinen zaplatit celkem ve výši 7 340,- Kč. Poplatek za dočasné odnětí bude jednorázově zaplacen na účet Celního úřadu pro Olomoucký kraj na číslo účtu: 8758-27729651/0710. Z celkové částky případně dle ust. § 17 odst. 5 lesního zákona 60 % Státnímu fondu životního prostředí a 40 % obci Troubky. Celní úřad provede přerozdělení.

IV. s c h v a l u j e

podle ust. § 16 odst. 2 písm. c) lesního zákona **p l á n r e k u l t i v a c e** předložený navrhovatelem v znaleckém posudku, kdy v rámci technická rekultivace na ploše dočasného odnětí 2 112 m² po ukončení likvidace sondy, se odstraní všechny dočasné nadzemní stavby, provede se úprava terénu a opětovné zalesnění na této dotčené ploše dočasným odnětím a vytěžením dřevin. Je předpoklad, že celá plocha bude po ukončení prací tvořena neporušenou lesní půdou v původních půdních profilech. Biologická rekultivace: plochy se zalesní stanovištně vhodnými dřevinami dle příslušných hospodářských souborů (HS). Na zaujatých plochách v PSK je cílovým hospodářským souborem HS 197, ale dle lesního typu převažuje HS 195 v následujícím obnovném cíli (OC): dub (DB) 70 %, jasan (JS) 20 %, javor (JV) 10 %. K zalesnění plochy budou použité vhodné sazenice z 1. lesního vegetačního stupně (LVS) - dubový. Dle minimálních hektarových počti prostokořenného sadebního materiálu je jako přimíšená dřevina DB 5 tis. ks, JS a JV 4 tis ks K obnově porostu zalesněním na ploše 2 112 m² bude třeba: 739 ks DB, 169 ks JS a 84 ks JV.

O d ů v o d n ě n í:

MMPr byla dne 06.02.2023 doručena žádost společnosti RWE Gas Storage CZ, s.r.o., IČ 27892077, se sídlem Limuzská 3135/12, 108 00 Praha 10-Strašnice (dále „navrhovatel“), o dočasné odnětí části pozemku určeného k plnění funkcí lesa p.č. 1933 ve výměře 0,2112 ha v k.ú. Troubky nad Bečvou. Důvodem podání žádosti je likvidace plynárenského zařízení, a to pozorovací sondy Lo-55 podzemního zásobníku plynu (PZP) Lobodice v době od 01.04.2023 do 31.12.2023.

Dnem podání žádosti o odnětí bylo zahájeno správní řízení. V žádosti došlo ze strany navrhovatele k doložení všech požadavků vyplývajících z ust. § 1 vyhlášky č. 77/1996 Sb., o náležitostech žádosti o odnětí nebo omezení a podrobnostech o ochraně pozemků určených k plnění funkcí lesa. Jednalo se zejména o plnou moc ze dne 07.09.2020, rozhodnutí Obvodního báňského úřadu v Brně č.j.:08-3907/05-511-Bes, ze dne 29.06.2005, o povolení hornické činnosti v chráněném území (CHÚ) podzemního zásobníku plynu – PZP Lobodice, rozhodnutí téhož úřadu o stanovení ložiskového území Lobodice pod č.j. 710/1991-5, ze dne 26.11.1991 a rozhodnutí Obvodního báňského úřadu v Brně č.j.:07909/2007/01/001 ze dne 29.10.2007 v prospěch navrhovatele, o změně dokumentace zvláštních zásahů do zemské kůry – povolení hornické činnosti-provozování provozních, pozorovacích a speciálních sond na PZP Lobodice.

Dále byl v příloze postoupen znalecký posudek vypracován [REDAKCE] [REDAKCE] ze dne 02.02.2023 pod pořadovým číslem 571/3/2023 pro akci „Likvidace sondy Lo-55“. Dále bylo doloženo souhlasné vyjádření vlastníka a současně odborného lesního hospodáře dotčeného lesního pozemku, kterým jsou Lesy České republiky, s.p., Lesní správa Bučovice, vydaným dne 30.01.2023 pod č.j. LCR141/000223/2023. Jako podmínka před vydáním tohoto rozhodnutí byl uveden požadavek na LS Bučovice doložit znalecký posudek s výpočtem komplexních náhrad škod na produkčních funkcích lesa.

V rámci předloženého znaleckého posudku je řešen i komplexní výpočet náhrad škod na lesních porostech a předpoklad zvýšených provozních nákladů s plánem rekultivace, kterých náhrada náleží vlastníku záměrem dotčené části lesa, dle části II a., II b a II d znaleckého posudku, včetně mapy záboru pro dočasné odnětí neznámého měřítka na podkladě katastrální mapy a ortofotomapy.

Výpočet poplatků za dočasné odnětí ze znaleckého posudku vycházel ze sazby Ministerstva zemědělství vyhlášené ceny dřeva na rok 2023, jak je uvedeno ve výrokové části III. tohoto rozhodnutí.

Dle ust. § 17 odst. 5 lesního zákona poplatek, který je příjmem obce, může být použit jen pro zlepšení životního prostředí v obci nebo pro zachování lesa. Dle ust. § 17 odst.6 lesního zákona zaplacením poplatku zůstává nedotčena povinnost navrhovatele nahradit vlastníku lesa vzniklou újmu.

Rozhodnutí o odnětí nebo jeho změna je výjimkou ze zákazu využívat lesních pozemků k jiným účelům dle ust. § 13 odst. 1 lesního zákona. MMPr posoudil všechny výše uvedené podklady a skutečnosti, společenské zdůvodnění, kdy lze spatřovat veřejný zájem spočívající v odstranění nepotřebné stavby jinak sloužící potřebám provozu strategické infrastruktury v distribuci a skladování plynu a rozhodl, jak je výše uvedeno.

P o u č e n í:

Proti tomuto rozhodnutí se lze do 15 dnů ode dne jeho doručení odvolat ke Krajskému úřadu Olomouckého kraje, podáním učiněným u Magistrátu města Přerova v souladu s ust. § 81 a násl. zák. č. 500/2004 Sb., správní řád, ve znění pozd. předpisů.

Odvolací lhůta činí 15 dnů ode dne oznámení rozhodnutí (§ 83 odst. 1 správního řádu), přičemž počátek lhůty začíná dnem následujícím po dni oznámení rozhodnutí.

Odvolání se podává s potřebným počtem stejnopisů tak, aby jeden stejnopis zůstal správnímu orgánu a aby každý účastník dostal jeden stejnopis. Nepodá-li účastník potřebný počet stejnopisů, vyhotoví je správní orgán na náklady tohoto účastníka.

Odvoláním lze napadnout výrokovou část rozhodnutí, jednotlivý výrok nebo jeho vedlejší ustanovení. Odvolání jen proti odůvodnění rozhodnutí je nepřipustné. Včas podané a přípustné odvolání má odkladný účinek (§ 85 odst. 1 správního řádu).



Obdrží - účastníci řízení dle ustanovení § 27 odst. 1 správního řádu (doporučeně do vlastních rukou):

- RWE Gas Storage CZ, s.r.o., IČ 27892077, Limuzská 3135/12, 108 00 Praha 10-
Strašnice, id DS: ufxys2
- Lesy České republiky, s.p., IČ 42196451, Lesní správa Bučovice, Zámek 1, 685 01
Bučovice, id DS: e8jcfns

Ostatní (po nabytí právní moci rozhodnutí):

- Celní úřad pro Olomoucký kraj, detašované pracoviště: Sladkovského 37, 772 11
Olomouc (id DS: utenz4d)

Doložka z konverze dokumentu do elektronické podoby – z moci úřední

Dokument 155716197-413763-230314112155.pdf vznikl převedením listinného dokumentu do elektronického dokumentu pod pořadovým číslem 155716197-413763-230314112435. Vzniklý dokument obsahem odpovídá vstupnímu dokumentu. Počet stran dokumentu: 4

Vstup neobsahoval viditelný prvek, který nelze plně přenést na výstup.

Konverzi provedl subjekt: Statutární město Přerov, IČ: 00301825

Pracoviště: Statutární město Přerov

Datum vyhotovení: 14.03.2023

Jméno a příjmení osoby, která konverzi provedla: ██████████

Poznámka:

Konverzí dokumentu se nepotvrzuje správnost a pravdivost údajů obsažených v dokumentu a jejich soulad s právními předpisy. Kontrolu doložky lze provést v centrální evidenci doložek na adrese <https://www.czechpoint.cz/overovacidolozky>



155716197-413763-230314112435

Doložka z konverze dokumentu do listinné podoby – na žádost

Dokument Rozhodnuti_doč_odněti_Lo-55_právní účinky.pdf vznikl převedením elektronického dokumentu do listinného dokumentu pod pořadovým číslem 155783219-403473-230316113817. Vzniklý dokument obsahem odpovídá vstupnímu dokumentu. Počet stran dokumentu: 5

Vstupní dokument byl:

podepsán kvalifikovaným elektronickým podpisem. Ověření podpisu 14.03.2023 11:24:00. Podpis byl shledán platným a integrity dokumentu nebyla porušena nebo jinak změněna. Ověření platnosti kvalifikovaného certifikátu pro elektronický podpis bylo provedeno vůči zveřejněnému seznamu zneplatněných certifikátů vydanému k datu 16.03.2023 10:39:13. Údaje o kvalifikovaném elektronickém podpisu: číslo kvalifikovaného certifikátu pro elektronický podpis 01 5C 20 53, který byl vydán kvalifikovaným poskytovatelem služeb vytvářejících důvěru PostSignum Qualified CA 4, Česká pošta, s.p. pro podepisující osobu [REDAKCE] Odbor stavebního úřadu a životního prostředí, Statutární město Píerov. Podpis byl označen platným kvalifikovaným časovým razítkem nebo kvalifikovaným elektronickým časovým razítkem vydaným kvalifikovaným poskytovatelem. Platnost kvalifikovaného časového razítka byla ověřena dne 14.03.2023 11:24:00. Údaje o časovém razítku: 14.03.2023 11:24:00, číslo kvalifikovaného certifikátu pro časové razítko 01 40 72 68, kvalifikovaný poskytovatel: PostSignum Qualified CA 5, Česká pošta, s.p..

Podpis č. 1 není vizualizován v dokumentu.

Konverzi provedl subjekt: Česká pošta, s.p., IČ: 47114983

Pracoviště: Tovačov

Datum vyhotovení: 16.03.2023

Jméno, příjmení a podpis úředníka: [REDAKCE]

Otisk úředního razítka: [REDAKCE]



155783219-403473-230316113817

Poznámka:

Konverzí dokumentu se nepotvrzuje správnost a pravdivost údajů obsažených v dokumentu a jejich soulad s právními předpisy. Kontrolu doložky lze provést v centrální evidenci doložek na adrese <https://www.czechpoint.cz/overovacidolozky>.

čj. 710/1991-5.vyř.

V Brně dne 26. 11. 1991

Rozhodnutí

obvodního báňského úřadu v Brně o stanovení ~~chráněného~~ ložiskového území

Lobodice

Obvodní báňský úřad v Brně stanoví ve smyslu ust. § 17 zákona č. 44/1988 Sb., o ochraně a využití nerostného bohatství (Horní zákon) a podle ust. § 5 vyhlášky Českého báňského úřadu v Praze (dále jen ČBÚ) č. 78/1988 Sb., o chráněných ložiskových územích (dále jen ~~CHÚ~~) a Dobývacích prostorech, k návrhu správce — trvalého uživatele ložiska

CHÚ

Severomoravské plynárny, o.z. Ostrava

ze dne 16. 1. 1991

čj. PI/St/E/10

a v dohodě s OÚ, ref. reg. rozvoje a ref. životního prostředí, v Přerově a

v Kroměříži

jako s příslušným orgánem územního plánování a v dohodě s e stav. úřady

Městského úřadu v Přerově, v Tovačově, v Kojetíně a, v Chrópyni

Min. pro hosp. politiku a rozvoj ČR v Praze

jako s příslušným stavebním úřadem a dále pak v součinnosti s ~~Českým geologickým úřadem a s~~

a s Min. životního prostředí ČR, FMH, úsek min. pro paliva a energetiku v Praze

jako příslušným ústředním orgánem — jako orgánem, pověřeným příslušným ústředním orgánem k zajištění ochrany výhradního ložiska proti znemožnění, nebo ztížení jeho dobývání následující ~~CHÚ~~: CHÚ:

1. Název ~~CHÚ~~ CHÚ: Lobodice

2. Osvědčení — rozhodnutí o ~~výhradním~~ ložisku bylo vydáno

dne 3. 1. 1991

pod čj. 440/588

3. ~~CHÚ~~ se stanoví pro ~~výhradní~~ ložisko

podzemní zásobník zemního plynu

CHÚ

V ~~CHÚ~~ se vyskytují tyto další průvodní nerosty

nejsou uvedeny

CHÚ
4. CHÚ Lobodice

zasahuje

do katastrálního území (dále jen k. ú.):

obec Lobodice

okres Přerov

kraj obec Troubky

okres Přerov

obec Tovačov

okres Přerov

kraj obec Uhřetice

okres Přerov

přičemž převážně leží v k. ú.

Lobodice

Plošná výměra CHÚ CHÚ

obec Zářičí, okres Kroměříž

kteřá tvoří na povrchu uzavřený geometrický obrazec o 12

vrcholech, je 12,45 km² ha.

CHÚ je vymezeno geometrickým obrazcem s přínými stranami, jehož vrcholy jsou dány těmito souřadnicemi v souřadnicovém systému jednotné trigonometrické sítě katastrální:

označení

číslo vrcholu

	y	x
A	547 435,67	1 142 630,22
B	545 479,89	1 143 025,18
C	544 794,68	1 142 761,18
D	543 725,85	1 142 516,84
E	542 312,54	1 142 755,23
F	541 956,17	1 142 761,12
G	542 160,70	1 143 761,95
H	542 619,01	1 145 198,97
I	545 208,67	1 145 355,92
J	546 941,89	1 144 717,93
K	547 263,12	1 144 481,36
L	547 523,24	1 143 682,72

5. Název a identifikační číslo k. ú., název a kód okresu, v němž leží ^{CHÚ} ~~CHLÚ~~ (ust. § 5, odst. 1, písm. d, vyhlášky ČBÚ v Praze č. 78/1988 Sb., o CHLÚ a Dobývacích prostorech):

k. ú.	Lobodíče	k.ú. Uhřice
ident. č.	686 298	Ident. č. 773 387
okres	Přerov	okres Přerov
kód	3808	kód 3808

k. ú.	Troubky	k.ú. Záříčí
ident. č.	768 685	Ident. č. 791 032
okres	Přerov	okres Kroměříž
kód	3808	3708

k. ú.	Tovačov
ident. č.	768 014
okres	Přerov
kód	3808

6. Údaje o výhradním ložisku:

Jedná se o strukturu tvořenou dvěma elevacemi, z nichž východní má příznivější vývoj z hlediska kolektorských vlastností a přejímá větší část vtláčné a těžební kapacity celého zásobníku. Hlavní část skladovacího koléktoru je tvořena bazálními klastiky, zastoupenými polymiktními slepenci až slabě zpevněnými hrubozrnnými písky detritového typu. Menší část, hlavně v západní části, je zastoupena metamorfovanými a méně propustnými horninami, které tvoří podklad výše uvedené hlavní skladovací vrstvy. Skladovací obzor je otevřen průměrně v hloubkách 400 - 500 m.

7. Název a sídlo správce — trvalého uživatele — ^{podzemního zásobníku} ~~výhradního ložiska~~ v době stanovení ~~CHLÚ~~ ^{CHÚ}

ČPP, s.p. Praha, Revoluční 2, PSČ 111 51

Podmínky ochrany výhradního ložiska podle zák. č. 44/1988 Sb., o ochraně a využití nerostného bohatství (Horní zákon)

Ve smyslu ust. § 17, odst. 5 Horního zákona se hranice ~~CHLÚ~~ ^{CHÚ}

Lobodíče vyznačí v územně plánovací dokumentaci.

Na základě výsledku řízení podle ust. § 17 Horního zákona, o stanovení ^{CHÚ}~~CHLU~~, stanoví obvodní báňský úřad v Brně v dohodě a v součinnosti s výše uvedenými orgány následující podmínky ochrany výhradního ložiska proti znemožnění nebo ztížení jeho dobývání.

Podle ust. § 5, odst. 2 cit. vyhlášky ČBÚ Praha v ^{CHÚ}~~CHLU~~ CHÚ Lobodice se stanoví:

~~není dovoleno stavební, nebo jiná činnost, která by znemožnila nebo ztížila vydobytí ložiska.~~

1. Není dovoleno provádět vrtné práce a hloubení důlních děl či provádění jiné hornické činnosti do hloubek přesahujících 100 m pod úroveň terénu. 2. Bez souhlasu provozovatele není dovoleno provádět trhací práce. 3. v ochranném pásmu sond nejsou dovoleny žádné činnosti bez souhlasu provozovatele. 4. U produkčních sond v prostoru do 30 m od ústí sondy není dovoleno provádět práce se zvýšeným nebezpečím (s otevřeným ohněm, používání vznětových motorů, používání el. zařízení bez krytí pro SNV apod.). 5. V ochranném pásmu rozvodných potrubí k sondám není dovolené provádět práce stavební a jiné činnosti podle vyhl. č. 175/75 Sb. 6. Pro ochranu el. přípojek k sondám a objektů trafostanic není dovolena stavební a jiná činnost podle zákona č. 79/1957 Sb., a vládní nař. č. 80/1957 Sb. 7. Pro ochranu podzemních zdrojů vody pro vodárenské účely bude ze strany provozovatele POZA Lobodice zajištěno v souladu s požadavky Okresního úřadu v Kroměříži, uvedenými v protokole z ústního jednání 22.2.1991 (čj. OBÚ 710/1991) vybudování pozorovací a indikační sítě pro sledování kvality a stavů hladiny podzemní vody v okolí POZA, stejně tak vybudování systému sanačních vrtů pro řešení případných mimořádných událostí spojených s provozem zásobníků v daném CHÚ včetně zajištění respektování zásad ochrany pásem hygienické ochrany vodních zdrojů. 8. Stávající činnosti s využíváním lesního a půdního fondu, vodních toků, dopravních cest, vodních zdrojů a zájmů státní památkové péče, vyjma podmínky uvedené pod body ad 1) až ad 7) v daném CHÚ zůstávají nedotčeny. 9. Není dovolena stavební nebo jiná činnost, která by znemožnila nebo ztížila využívání zásobníkové struktury a možnost jejího provozování. 10. V souladu s požadavkem OÚ, ref. ŽP, Kroměříž musí být zajištěno respektování vodních zdrojů PHO Plešovec, PHO Zářičí ve smyslu jednání ze dne 22.2.1991 a požadavky na jejich ochranu zakotveny do provozního a manipulačního řádu, dále ochrana evidované oblasti významného celku ekologické stability v oblasti Cerbovského lesa a přilehlých lučních komplexů pro případ výhledového provádění hornické činnosti - zahájení těžby (spis čj. RŽP/1444/91-Ja ze dne 8.7.1991, čj. OBÚ 2467/91). 11. Případná hornická činnost v prostoru, kterým by byla dotčena státní přírodní rezervace "Zástudánčí", musí být dořešena v ~~intencích v protokolu z jednání dne 22.2.1991~~ požadavku referátu ŽP - ochrana přírody OÚ v Přerově (stanovisko v protokolu z jednání dne 22.2.1991).

Podle ust. § 19, odst. 1 Horního zákona, vydáním povolení ke stavbám a zařízením ^{CHÚ}~~CHLU~~, pokud nejsou jinak zakázány, nebo omezeny a nesouvisí s budoucím dobýváním výhradního ložiska, vyžaduje souhlas obvodního báňského úřadu v Brně.

Odůvodnění:

^{CHÚ}
Návrh ~~CHLU~~ Lobodice

podle ust. § 17 Horního zákona a ust. § 4 cit. vyhl. ČBÚ v Praze řádně projednán dne 22.2.1991
na Okresním úřadě v Přerově

byl

K jednání byly přizvány všechny orgány, uvedené v ust. § 17, odst. 3 Horního zákona. Z těchto orgánů podaly samostatné písemné vyjádření:

- Ministerstvo živ., prostředí ČR v Praze spisem ze dne 25.2.1991, čj. 2083/91/OSS II/K-101/91 (čj. OBÚ v Brně 671/91)
- Okresní úřad, ref. RR a ÚP v Přerově, spisem ze dne 9.10.1991, zn. RR a ÚP/557/91/328/3/Ing.Pg/Ma (čj. OBÚ 3580/91)
- Městský úřad, odbor výst. a ŽP v Chropyni spisem ze dne 3.10.1991, zn. výst.636/91-ZI (čj. OBÚ 3470/91)
- Okresní úřad, ref. ŽP v Kroměříži spisem ze dne 8.7.1991, čj. RŽP/1444/91-Ja (čj. OBÚ 2467/91)

jehož originály jsou uloženy na OBÚ v Brně.

Ostatní orgány podaly svá stanoviska do protokolu, který byl při ústním jednání — místním šetření — sepsán. Jak vyplývá z protokolu, o řízení, který je na OBÚ zaprotokolován pod čj. 710/1991 bylo docíleno ve smyslu ust. § 17, odst. 1 Horního zákona dohody s orgány územního plánování a stavebním úřadem.


Rovněž ostatní dotčené orgány neuplatňují námitky, které by bránily ve stanovení CHLÚ. Všechny oprávněné připomínky a požadavky orgánů, které vzešly z řízení, byly pojaty do rozhodnutí. ~~Do rozhodnutí nebyly pojaty připomínky a požadavky~~

Toto rozhodnutí nenahrazuje povolení hornické činnosti ve smyslu ust. § 9—11 zák. č. 61/1988 Sb.

Tvar a rozsah ^{CHÚ}~~CHLÚ~~ Lobodice odpovídají dosavadním poznatkům o výhradním ložisku a požadavkům na jeho ochranu s přihlédnutím k významu ~~výhradního~~ ložiska a jeho poloze.

Originál návrhu a příslušná dokumentace, doklady a spisový materiál jsou uloženy na OBÚ v Brně, kde je též ^{CHÚ}~~CHLÚ~~ ve smyslu ust. § 7, cit. vyhlášky ČBÚ v Praze evidováno.

Proti tomuto rozhodnutí může navrhovatel podat odvolání ke zdejšímu úřadu ve lhůtě do 15-ti dnů ode dne jeho oznámení.



Rozhodnutí o CHLÚ (včetně mapy povrchové situace) obdrží:

- | | | |
|------------------------------|---|---|
| 1. Český geologický úřad | — | Ministerstvo živ. prostředí ČR v Praze |
| 2. Ústřední orgán | — | FMH, úsek min. pro paliva a energetiku, Praha 2 |
| | — | |
| 3. OBÚ | — | V Brně |
| | — | |
| 4. Stavební úřad | — | Městského úřadu v Přerově |
| | — | Městského úřadu v Tovačově |
| | — | Městského úřadu v Kojetíně |
| | — | Městského úřadu v Chropyni |
| | — | |
| 5. Orgány územního plánování | — | Okresního úřadu v Přerově |
| | — | Okresního úřadu v Kroměříži |
| | — | ČTP, s.p. Praha |
| | — | |

MINISTERSTVO ŽIVOTNÍHO PROSTŘEDÍ

V Olomouci dne 13.12.2004
č.j. 570/1950/04-Šs

ROZHODNUTÍ

Ministerstva životního prostředí, odboru výkonu státní správy VIII o z m ě n ě chráněného území
pro zvláštní zásahy do zemské kůry – uskladňování plynů v přírodních strukturách Lobodice.

Ministerstvo životního prostředí, odbor výkonu státní správy VIII, (dále jen „MŽP“)

m ě n í

podle § 17 zákona č. 44/1988 Sb., o ochraně a využití nerostného bohatství, ve znění pozdějších předpisů (dále jen horní zákon) a podle vyhlášky Ministerstva životního prostředí č. 364/1992 Sb., o chráněných ložiskových územích, k návrhu organizace Transgas, a.s. se sídlem v Praze 10 - Strašnice, po projednání s orgánem kraje v přenesené působnosti, v součinnosti s odborem geologie Ministerstva životního prostředí, s odborem surovinové politiky Ministerstva průmyslu a obchodu, Obvodním báňským úřadem v Brně a Ostravě, po dohodě s orgány územního plánování a stavebními úřady toto chráněné území (dále také „CHÚ“):

a) název CHÚ: podzemní zásobník plynu - PZP Lobodice

b) obchodní jméno a sídlo navrhovatele:

Transgas, a.s.

Limuzská 12/3135, Praha 10 - Strašnice, PSČ 100 98

IČ: 26460815

c) údaje o chráněném území a zdůvodnění jeho změny:

Změna CHÚ se týká názvu chráněného území, změny plochy a podmínek ochrany území pro zvláštní zásahy do zemské kůry - podzemního zásobníku plynu - PZP Lobodice. Původní rozhodnutí o stanovení chráněného území pro podzemní zásobník zemního plynu bylo vydáno OBU v Brně dne 26.11.1991 pod č.j. 710/1991-Š.vyř. Tímto rozhodnutím byla zajištěna územní ochrana podzemní struktury vhodné k uskladňování plynů v přírodních horninových strukturách vázané na horniny sedimentární výplně karpatské předhlubně (bazální klastika, polymiktní slepence a pískovce terciárního stáří).

Nově vymezené CHÚ PZP Lobodice je tvořeno geometrickým obrazcem o 13-ti vrcholech s přímými stranami. Vrcholové body původního vymezení CHÚ jsou nahrazeny nově měříčsky vymezenými vrcholovými body označenými pořadovými čísly 1 – 13.

Označení a souřadnice vrcholů změněného CHÚ se souřadnicemi v S-JTSK je vyznačeno v mapě měřítko 1 : 25 000, která je nedílnou součástí tohoto rozhodnutí:

vrchol	Y	X
1	546 767,909	1 143 167,981
2	546 936,866	1 143 535,015
3	546 907,755	1 144 266,719
4	546 952,761	1 144 724,410
5	545 208,910	1 145 366,940
6	543 958,765	1 144 921,016
7	542 612,432	1 145 210,809
8	542 150,383	1 143 761,736

9	542 531,370	1 142 749,692
10	543 726,227	1 142 506,465
11	545 481,417	1 143 015,231
12	545 802,063	1 143 021,617
13	545 932,873	1 143 036,488

- d) CHÚ se nachází v katastrálních územích:
- | | |
|----------|-----------------------------------|
| Lobodice | (identifikační číslo k.ú. 686298) |
| Tovačov | (identifikační číslo k.ú. 768014) |
| Troubky | (identifikační číslo k.ú. 768685) |
| Uhřetice | (identifikační číslo k.ú. 773387) |
| Záříč | (identifikační číslo k.ú. 791032) |

v okresech Přerov a Kroměříž; v Olomouckém a Zlínském kraji

Plošná výměra CHÚ byla stanovena výpočtem na 10,286950 km². Hranice CHÚ je stanovena tak, aby byla zajištěna územní ochrana přírodní geologické struktury vhodné k uskladňování zemního plynu. Plocha CHÚ vychází z plošného rozsahu podzemních elevací, které představují prostředí podzemního zásobníku plynu, včetně příslušných ochranných pásem.

f) Údaje o jiných chráněných územích a ochranných pásmech v prostoru CHÚ:

Do prostoru CHÚ PZP Lobodice zasahuje chráněné ložiskové území výhradního ložiska štěrkopísku Tovačov, ochranná pásma vodního zdroje pro skupinový vodovod Přerov a Národní přírodní rezervace „Zástudánčí“. Chráněné území PZP Lobodice se nachází v CHOPAV Kvartér řeky Moravy.

g) Podmínky ochrany prostoru CHÚ se stanoví takto:

1. V prostoru CHÚ není dovoleno provádět vrtné práce a hloubení důlních děl do hloubek přesahujících 30 m pod úroveň terénu, či provádění jiné hornické činnosti, bez patřičných povolení.
2. Bez patřičných povolení a souhlasu provozovatele není dovoleno provádět trhací práce.
3. V ochranném pásmu sond do 50 m od ústí sondy nejsou dovoleny žádné činnosti bez souhlasu provozovatele.
4. V ochranných pásmech rozvodných potrubí k sondám, el. přípojek k sondám a objektům trafostanic není povolena stavební a jiná činnost podle platného energetického zákona.
5. V daném CHÚ bude prováděn monitoring kvality a stavů hladiny podzemní vody ve stávajícím systému hydrovrtů S 1 až S21 v okolí PZP, při respektování zásad pro činnosti v ochranných pásmech vodních zdrojů.
6. Stávající způsob využívání půdního fondu, údržby vodních toků, dopravních cest, vodních zdrojů a zájem státní památkové péče, vyjma podmínky uvedené pod body ad 1) až ad 5), zůstává v daném CHÚ nedotčen.
7. Není dovolena stavební nebo jiná činnost, která by znemožnila nebo ztížila využívání zásobníkové struktury a možnost jejího provozování.
8. Případná hornická činnost v prostoru, kterým by byla dotčena Národní přírodní rezervace „Zástudánčí“, musí být řešena v intencích platné legislativy na ochranu přírody a krajiny.

Podmínky ochrany se stanovují v souladu s ustanovením §§ 15 - 17 horního zákona. Jsou jednotné a platí pro celé území CHÚ. Ve smyslu § 17 odst. 5 horního zákona se změnčná hranice CHÚ PZP Lobodice vyznačí v územně plánovací dokumentaci Na základě výsledku správního řízení dle § 17 horního zákona a vyhlášky Ministerstva životního prostředí č.364/92 Sb., stanovuje MŽP v dohodě, v součinnosti a po projednání s orgány uvedenými v § 17 horního zákona, že stavby a zařízení nesouvisející s provozem PZP Lobodice mohou být povoleny příslušným stavebním úřadem jen se souhlasem příslušného krajského úřadu, vydaným po projednání s OBÚ (§ 19 horního zákona)

O d ů v o d n ě n í

Předložený návrh na změnu CHÚ PZP Lobodice pro zvláštní zásahy do zemské kůry – uskladňování plynu v přírodních horninových strukturách, byl zpracován organizací Transgas, a.s Praha, určenou zajišťováním provozu podzemního zásobníku plynu. Návrh na změnu CHÚ je zpracován pro zajištění ochrany podzemní struktury vázané na horniny sedimentární výplně karpatské předhlubně (bazální klastika, polymiktní slepence a pískovce terciárního stáří).

Pro uvedenou strukturu bylo CHÚ pro zvláštní zásahy do zemské kůry stanoveno rozhodnutím OBÚ v Brně ze dne 26.11.1991 č.j. 710/1991-5.vyř. V roce 2004 bylo v prostoru PZP Lobodice zlikvidováno sedm pozorovacích sond. Likvidované sondy s označením Lo 4 a 41 tvořily geometrické body hranice CHÚ. Po jejich likvidaci byly pověřenou organizací vytyčeny nově vrcholy CHÚ. Plošný rozsah CHÚ PZP Lobodice je analytickým výpočtem stanoven na 10,286950 km². Plocha CHÚ vychází z plošného rozsahu podzemních elevací, které představují prostředí podzemního zásobníku plynu, včetně příslušných ochranných pásem.

Součástí rozhodnutí o změně CHÚ je mapa měřítko 1 : 25 000 se zákresy hranic CHÚ a seznamem souřadnic vrcholů geometrického obrazce. Mapa je doplněna o zákresy hranice Národní přírodní rezervace „Zástudánčí“ a hranice ochranných pásem vodních zdrojů zasahujících do zájmového území. Tvar a rozsah CHÚ vyznačený v mapové příloze rozhodnutí odpovídá dosavadním poznatkům o geologické stavbě území, požadavkům na jeho ochranu s přihlédnutím k významu těchto geologických struktur, poloze lokality a obecným zájmům chráněným zvláštními předpisy

Návrh na změnu CHÚ PZP Lobodice byl podle ustanovení § 17 horního zákona projednán v ústním jednání dne 30.9.2004. K jednání byly přizvány všechny orgány uvedené v § 17 horního zákona. V přílohách protokolu z tohoto jednání jsou uvedena vydaná stanoviska zástupců dotčených orgánů státní správy a obcí, kteří se ústního jednání zúčastnili. Orgány státní správy a organizace, jejichž zájmy by mohly být rozhodnutím o změně CHÚ dotčeny, neuplatňovaly námítky, které by bránily změně tohoto CHÚ. Originály písemných stanovisek orgánů státní správy s nimiž v dohodě a v součinnosti MŽP rozhodnutí o změně CHÚ vydává jsou součástí spisové dokumentace. Veškerá dokumentace je uložena na MŽP. Zde je rovněž toto rozhodnutí o změně CHÚ evidováno.

Proti tomuto rozhodnutí lze podat podle § 61 zákona č. 71/1967 Sb., o správním řízení rozklad k ministru životního prostředí prostřednictvím odboru výkonu státní správy VIII. Kosmonautů 10, 772 00 Olomouc, a to ve lhůtě 15-ti dnů ode dne jeho oznámení.

Rozdělovník : na doručenkou

1 Transgas, a.s., Limuzská 12/3135, 100 98 Praha 10

Na vědomí (po nabytí právní moci) :

2. Transgas a.s., provoz PZP Lobodice, 751 01 Tovačov
3. MŽP ČR odbor geologie, Vršovická 65, 110 10 Praha
4. MPO ČR, odbor surovinové politiky (6130), Na Františku 32, 110 15 Praha 1
5. OBÚ Brno, Cejl 13, 601 42 Brno
6. OBÚ Ostrava, Veleslavínova 18, 728 03 Ostrava
7. KÚ Olomouckého kraje, odbor ŽP a zemědělství, Jeremenkova 40a, Olomouc
8. KÚ Zlínského kraje, odbor ŽP a zemědělství, třída T. Bati 3792, 761 90 Zlín
9. SCHKO Litovelské Pomoraví, Husova 651/5, 784 01 Litovel
10. MěÚ Tovačov, stavební úřad, Náměstí 12, 751 01 Tovačov
11. MěÚ Chropyně, stavební úřad, náměstí Svebudy 29, 768 11 Chropyně
12. MěÚ Kojetín, stavební úřad, Masarykovo nám. 20, 752 01 Kojetín
13. Obec Lobodice, starosta, Lobodice 39, 751 01 Lobodice
14. Obec Troubky, starosta, Dědina 29, 752 01 Kojetín
15. Obec Tovačov, starosta, Náměstí 12, 751 01 Tovačov
16. Obec Uhřetice, starosta, Uhřetice 71, 752 01 Kojetín
17. Obec Záříči, starosta, Záříči 25, 768 11 Chropyně
18. Geofond ČR, Kostelní 26, 170 00 Praha 7
19. MŽP. OVSS VIII - spis/ge

územní plán obce Lhota nad Bečvou

kat. území Lhota nad Bečvou

535/2

662/1

1862

25

1866

0-12

1867

33

856

857


1868

1863

20

20

2



kat. území Troubky nad Bečvou

0632

1898

1925

1926

1948

LO-4

25

33

1929

20

20



území schválená pro dočasné zřízení PUPFL:

parc. č. 1929	-	1154	m ²
parc. č. 1898	-	274	m ²
parc. č. 1948	-	135	m ²
parc. č. 1926	-	173	m ²

25

34.8

20

20

25

31.9

Plán plochy pro oběsňe podnět PUPFL o výměře 2112 m²

kót. území Troubky nad Bělou



OBVODNÍ BÁŇSKÝ ÚŘAD v BRNĚ

č. j.: 08-3907/05-511-Bes

V Brně dne 29.6.2005

ROZHODNUTÍ

Obvodní báňský úřad v Brně, k žádosti organizace RWE Transgas, a.s. zn.: Div/21/05 ze dne 19.4.2005 (evidované na OBÚ v Brně pod č.j. 2803/05), po provedeném ústním jednání a místním šetření (protokol ze dne 24.5.2005, č.j. OBÚ v Brně 3907/05), o povolení hornické činnosti - zvláštních zásahů do zemské kůry – podzemního uskladňování zemního plynu, provozování sond na PZP Lobodice a schválení tvorby zákonné rezervy na sanaci a rekultivaci, která je tvořena pro PZP Lobodice, žádající organizaci

**RWE Transgas, a.s.,
Praha 10 – Strašnice, Limuzská 12/3135, PSČ 100 98
IČ: 26460815**

A) Podle ustanovení § 11 odst. 1 zákona č. 61/1988 Sb., o hornické činnosti, výbušninách a o státní báňské správě, ve znění platných předpisů a podle vyhlášky ČBÚ č. 104/1988 Sb., o racionálním využívání výhradních ložisek, o ohlašování a povolování hornické činnosti a o ohlašování činnosti prováděné hornickým způsobem, ve znění platných předpisů,

POVOLUJE

hornickou činnost – zvláštní zásahy do zemské kůry – podzemní uskladňování zemního plynu, provozování sond na Podzemním zásobníku plynu v Lobodicích v Chráněném území (CHÚ) „podzemní zásobník plynu - PZP Lobodice“ za těchto

PODMÍNEK :

1. Hornická činnost (HČ) - zvláštní zásahy do zemské kůry, provozování sond na Podzemním zásobníku plynu v Lobodicích v CHÚ „podzemní zásobník plynu - PZP Lobodice“ a související činnost se povoluje v rozsahu uvedeném v dokumentaci „Dokumentace zvláštních zásahů do zemské kůry - povolení hornické činnosti - provozování provozních, pozorovacích a speciálních sond na PZP Lobodice“, z dubna

2005, zpracované oprávněným [redacted] a schválené vedoucím pracovníkem [redacted] přičemž předmětná HČ bude prováděna oprávněnou organizací.

2. Hornická činnost bude zajišťována vtačně-odběrovými sondami LO - 6, 7, 23, 27, 30, 39, 40, 45, 54, 57, 60, 61, 62, 19, 28, 29, 56, 3, 15, 44, pozorovacími sondami LO - 9, 10, 11, 22, 31, 33, 36, 47, 48, 49, 50, 55, 59, 12, 16, 17, 18, 20, 21, 32, 42, 46, 53, 34, 35, 37, 38 a speciálními sondami určenými pro záměry ložiskového tlaku a teploty a pro utrácení důlních vod LO - 58 a LO - 14, a dále veškerou technologií popsanou v dokumentaci.
- 20
+ 23
+ 4
+ 2
49
=
3. Hornická činnost bude prováděna na pozemcích:

parcelní číslo	katastrální území
305/3	Lobodice
305/4	Lobodice
2467/3	Troubky nad Bečvou
2467/4	Troubky nad Bečvou
2464/2	Troubky nad Bečvou
2463/4	Troubky nad Bečvou
2451/3	Troubky nad Bečvou
2451/4	Troubky nad Bečvou
2490/3	Troubky nad Bečvou
296/2	Lobodice
2448/2	Troubky nad Bečvou
258/2	Lobodice
258/3	Lobodice
527/2	Lobodice
727/5, 727/1	Záříčiči
390/6	Lobodice
2454/4	Troubky nad Bečvou
2468/2	Troubky nad Bečvou
174/4	Lobodice
696/38	Záříčiči
328/5	Lobodice
328/2	Lobodice
328/3	Lobodice
2460/2	Troubky nad Bečvou
2460/3	Troubky nad Bečvou
2465/2	Troubky nad Bečvou
2465/3	Troubky nad Bečvou

2468/3	Troubky nad Bečvou
2468/4	Troubky nad Bečvou
2470/2	Troubky nad Bečvou
2470/3	Troubky nad Bečvou
2465/4	Troubky nad Bečvou
2465/5	Troubky nad Bečvou
2483/2	Troubky nad Bečvou
2483/4	Troubky nad Bečvou
1058/4	Uhřičice
528/2 (528 PK)	Lobodice
528/3 (528 PK)	Lobodice
311/3	Lobodice
311/6	Lobodice
311/7	Lobodice
2459/2	Troubky nad Bečvou
486/4	Lobodice
2483/7	Troubky nad Bečvou
2483/8	Troubky nad Bečvou
2484/4	Troubky nad Bečvou
2484/3	Troubky nad Bečvou
2465/10	Troubky nad Bečvou
2465/11	Troubky nad Bečvou
488/2 (491 PK)	Lobodice
527/5	Lobodice
2483/10	Troubky nad Bečvou
2483/9	Troubky nad Bečvou
2472/5	Troubky nad Bečvou
2467/6	Troubky nad Bečvou
2467/7	Troubky nad Bečvou
528/4 (528 PK)	Lobodice
2459/4	Troubky nad Bečvou
2459/5	Troubky nad Bečvou
528/5 (528 PK)	Lobodice
507/5	Lobodice
2466/4	Troubky nad Bečvou
2466/3	Troubky nad Bečvou
2484/5	Troubky nad Bečvou
2484/6	Troubky nad Bečvou

2481/5	Troubky nad Bečvou
2481/6	Troubky nad Bečvou
2465/13	Troubky nad Bečvou
2465/14	Troubky nad Bečvou
2482/4	Troubky nad Bečvou
2482/5	Troubky nad Bečvou
2467/8	Troubky nad Bečvou
2467/9	Troubky nad Bečvou
2466/5	Troubky nad Bečvou
2466/6	Troubky nad Bečvou
2465/15	Troubky nad Bečvou
2465/16	Troubky nad Bečvou
2483/1	Troubky nad Bečvou

kteří jsou ve vlastnictví organizace RWE Transgas, a.s., nebo k nim byly vyřešeny majetkové vztahy uzavřením příslušných smluv, dohod či souhlasů.

4. Organizace uzavře do 90 dnů ode dne dořešení sporu týkajícího se majetku církve, souhlas vlastníka (nebo dohodu či příslušnou nájemní smlouvu s vlastníkem) pozemku p.č. 727/5 odděleného od lesního pozemku p. č. 727/1 v k.ú. Zářičí, který je v KN veden ke dni vydání tohoto rozhodnutí na LV pro Arcibiskupství Olomoucké, nicméně na tomto pozemku hospodaří dle zákona č. 289/1995 Sb., v platném znění Lesy České republiky, s.p. zastoupené organizační jednotkou - Lesní správou Prostějov. Předmětný souhlas či dohodu nebo nájemní smlouvu předloží organizace RWE Transgas, a.s. do 30 dnů ode dne nabytí její platnosti na OBÚ v Brně.
5. Provádění předmětné hornické činnosti bude průběžně sledováno, vyhodnocováno a dokladováno s ohledem na zajištění plné hermetičnosti zásobníkové struktury.
6. Bude zajišťována a plněna podmínka ze souhlasu Lesů České republiky, s.p. zastoupenými LS Prostějov k hornické činnosti – provozu sondy LO – 16 na PZP Lobodice, zn.: 657/131/84/312.4/2005, ze dne 3.6.2005, která zní: „Nedojde ke kácení stromů a keřů, poškození jejich podzemních částí a nedojde k ukládání zeminy případně jiného materiálu na lesní pozemek p. č. 727/5 oddělený z lesního pozemku 727/1 v k.ú. Zářičí.“
7. Budou plněny podmínky z Rozhodnutí MŽP ČR OVSS VIII Olomouc, č.j. 570/1950/04-Šs, ze dne 13.12.2004 o stanovení CHÚ - podzemní zásobník plynu - PZP Lobodice.
8. Sanace a rekultivace pozemků dotčených hornickou činností bude prováděna v souladu se schváleným Plánem sanace a rekultivace na PZP Lobodice, který byl povolen rozhodnutím OBÚ v Brně pod č. j. 707/98/RR-I ze dne 31.12.1998.
9. Před uplynutím platnosti dohod s vlastníky či správci pozemků dotčených předmětnou hornickou činností, organizace, v potřebném časovém předstihu zajistí prodloužení či uzavření nových dohod.
10. Před uplynutím platnosti rozhodnutí a souhlasů správních úřadů, které se vážou k provádění předmětné hornické činnosti na PZP Lobodice, organizace v potřebném

časovém předstihu zajistí jejich změnu, prodloužení případně vydání nových souhlasů a rozhodnutí.

11. Při dané hornické činnosti budou dodržovány všechny platné horní, související a obecné právní předpisy.
12. Pro jiné druhy hornické činnosti (zajištění, likvidace) bude legalizace zajišťována v samostatném povolovacím řízení.
13. Všechny skutečnosti a zjištění, které by mohly mít vliv na toto rozhodnutí, musí být bezodkladně oznámeny na OBÚ v Brně.
14. S tímto rozhodnutím musí být prokazatelně seznámeni příslušní vedoucí pracovníci, příslušný vedoucí likvidace havárie a jeho zástupci a všichni ostatní pracovníci, kterých se to týká.
15. Časově se platnost tohoto rozhodnutí omezuje na dobu potřebnou k provádění hornické činnosti – zvláštních zásahů do zemské kůry – podzemní uskladňování zemního plynu, provozování sond na Podzemním zásobníku plynu v Lobodících v Chráněném území (CHÚ) „podzemní zásobník plynu - PZP Lobodice“.

B)

Podle ustanovení § 37a odst. 2 zákona č. 44/1988 Sb. o ochraně a využití nerostného bohatství (horní zákon), v platném znění,

S C H V A L U J E


vytváření finančních rezerv na sanaci a rekultivaci a navrženou změnu časového plánu tvorby zákonných rezerv na sanaci a rekultivaci pozemků dotčených vlivem hornické činnosti pro podzemní zásobník plynu Lobodice.

Na základě předchozích rozhodnutí OBÚ v Brně č.j. 707/98/RR-I, 08-4297/99-511-Kul a 08-3703/04-511-Lun byla schválena tvorba rezervy na sanaci a rekultivaci pozemků

OBCHODNÍ
TAJEMSTVÍ -
POŽADAVEK RWE

**OBCHODNÍ
TAJEMSTVÍ -
POŽADAVEK RWE**


Z výše uvedeného důvodu bude tvorba rezerv v tomto členění:




Obvodní báňský úřad schvaluje vytváření finančních rezerv na sanace a rekultivace dle předloženého a výše uvedeného časového plánu tvorby rezerv za těchto

P O D M Í N E K :

1. Po dobu platnosti tohoto rozhodnutí organizace zajistí vytváření finančních rezerv na sanace a rekultivace ve smyslu ustanovení § 31 odst 6 zákona č. 44/1988 Sb., o ochraně a využití nerostného bohatství (horní zákon), v platném znění, dle povolených zvláštních zásahů do zemské kůry takto:



- Tvorba zákonné rezervy na sanace a rekultivace bude vedena na samostatném odděleném účtu.
2. Způsob tvorby rezerv za zdaňovací období a jejich výše musí být prokazatelná v souladu s ustanovením § 3 zákona č. 593/1992 Sb. o rezervách pro zjištění základu daně z příjmů.



4. Důlní škody budou řešeny v souladu s ust. § 56 a ust. § 57 zák. č. 44/1988 Sb. o ochraně a využití nerostného bohatství (horní zákon), v platném znění a v souladu s rozhodnutím OBÚ v Brně č.j. 08-6115/03-511-Lun ze dne 15.9.2003 o schválení vytváření finančních rezerv na vypořádání důlních škod pro realizovanou hornickou činnost na PZP Lobodice.
5. Organizace podá písemně na Obvodní báňský úřad v Brně každoročně vždy k 31.1. následného roku zprávu o inventarizaci výše zákonných rezerv vytvořených na sanace a rekultivace a na vypořádání důlních škod.

C)

Obvodní báňský úřad v Brně tímto rozhodnutím

ruší

rozhodnutí OBÚ v Brně:

Poř. č.	Č. j.	Ze dne:
1)	733/91	19.3.1991
2)	6227/95	13.12.1995
3)	3981/97	3.9.1997
4)	5011/98	22.12.1998
5)	4297/99	9.11.1999
6)	3703/04	26.5.2004

Odůvodnění:

Organizace RWE Transgas, a.s., IČ 264 60 815 podáním žádosti pod zn. Div/21/05 ze dne 19.4.2005 (evidované na OBÚ v Brně dne 19.4.2005, pod č.j. 2803/05), požádala OBÚ v Brně o povolení hornické činnosti-zvláštních zásahů do zemské kůry (dále jen ZZZK) – podzemního uskladňování zemního plynu, provozování sond na PZP Lobodice a schválení nové tvorby zákonné rezervy na sanaci a rekultivaci na PZP Lobodice.

Hornická činnost-ZZZK na PZP Lobodice byla legalizována rozhodnutími OBÚ v Brně uvedenými ve výrokové části tohoto rozhodnutí – část a dále rozhodnutím č.j. 08-8533/04-511-Bes ze dne 6.12.2004, jehož platnost zůstává zachována.

Hornická činnosti – ZZZK na PZP Lobodice je provozována od r. 1965, kdy byl zahájen provoz I. etapy. V následujícím období byla rozšiřována skladovací kapacita, byl rozšiřován fond sond, kterými je tato hornická činnost prováděna a byla provedena konverze skladovacího média ze svítiplynu na zemní plyn. V návaznosti na výše uvedené byly organizací zpracovávány dokumentace k jednotlivým etapám, na základě kterých byly OBÚ v Brně vydávány rozhodnutí, kterými byla tato hornická činnost v souladu s platnými horními a souvisejícími předpisy legalizována.

S ohledem na skutečnost, že předložená žádost a dokumentace zvláštních zásahů do zemské kůry zahrnuje také dokumentaci legalizovanou dříve vydanými rozhodnutími OBÚ v Brně, byla tato rozhodnutí zrušena, tak jak je uvedeno pod bodem C) výrokové části rozhodnutí.

Zahájení řízení v předmětné věci bylo sděleno přípisem OBÚ v Brně č.j. 2803/05 ze dne 6.5.2005 všem známým účastníkům řízení a dotčeným orgánům státní správy. Současně v něm byli tito upozorněni, že případné připomínky nebo námítky mohou uplatnit nejpozději při ústním jednání, jinak k nim nemusí být přihlédnuto. Termín ústního jednání spojeného s místním šetřením byl výše uvedeným přípisem stanoven na 24.5.2005, u organizace RWE Transgas, a.s., v areálu PZP Lobodice

O výsledku ústního jednání a místního šetření byl sepsán protokol (č.j. OBÚ v Brně 3907/05), ve kterém je dokladováno projednání předmětné problematiky.

V řízení o povolení hornické činnosti byla vydána tato rozhodnutí, stanoviska a vyjádření:

- **OBEC Troubky ze dne 7.4.2005:** Stanovisko je souhlasné bez doplňujících podmínek.
- **OBEC Lobodice ze dne 23.3.2005:** Stanovisko je souhlasné bez doplňujících podmínek.
- **MĚSTO Tovačov ze dne 24. 3. 2005:** Stanovisko je souhlasné bez doplňujících podmínek.
- **OBEC Zářičí ze dne 23. 3. 2005:** Stanovisko je souhlasné bez doplňujících podmínek.
- **MĚÚ Přerov, č.j. ŽP 2413/05-Do ze dne 24.5.2005:** Toto vyjádření je souhlasné, bez doplňujících podmínek.


Při ústním jednání byla vydána tato vyjádření:

- **MŽP OVSS VIII. Kosmonautů 10 772 00 Olomouc:** *K předmětu dnešního jednání – povolení HČ a schválení tvorby zákonné rezervy na sanaci a rekultivace na PZP Lobodice (do roku 2015) nemáme na úseku státní správy geologie připomínky.*
- **Obec Uhřičice, :** *Bez připomínek.*
- **Obec Lobodice, Lobodice 39, 751 01 Tovačov:** *Nemáme žádné připomínky.*
- **Město Tovačov, Náměstí 12, 751 01 Tovačov :** *Nejsou žádné připomínky.*
- **Singulární společenství Lobodice:** *Bez připomínek (předseda ██████████)*
- **Singulární společenství Lobodice:** *Bez připomínek (██████████, místopředseda)*

Na základě skutečností zjištěných při předmětném ústním jednání a na základě jeho závěrů organizace následně dodatečně doložila v požadovaném termínu souhlasy vlastníků pozemků p.č. 174/4 v k.ú. Lobodice, dále vyjádření k problematice pozemků 727/1, 727/5 v k. ú. Zářičí a 527/5 v k. ú. Lobodice, a to včetně vyjádření správců uvedených pozemků. Tyto stanoviska, souhlasy a vyjádření byly zaevidovány OBÚ v Brně pod č.j. 4197/05 a jsou součástí související spisové dokumentace. Všechna tato výše uvedená vyjádření byla rovněž souhlasná. Doplňující podmínky uvedené ve vyjádření organizace Lesů České republiky, s.p. zastoupenými LS Prostějov k hornické činnosti – provozu sondy LO – 16 na PZP Lobodice, zn.: 657/131/84/312.4/2005, ze dne 3.6.2005, jsou zohledněny v podmínce č. 6 v části „A“ tohoto rozhodnutí.

Součástí žádosti o povolení předmětné hornické činnosti je také žádost o vytváření finančních rezerv na sanaci a rekultivaci a navrženou změnu časového plánu tvorby zákonných rezerv na sanaci a rekultivaci pozemků dotčených vlivem hornické činnosti pro podzemní zásobník plynu Lobodice.

Na základě předchozích rozhodnutí OBÚ v Brně č.j. 707/98/RR-I, 08-4297/99-511-Kul a 08-3703/04-511-Lun byla schválena tvorba rezervy na sanaci a rekultivace pozemků



V řízení nebyly zjištěny žádné skutečnosti, pro které by nebylo možno hornickou činnost - zvláštní zásahy do zemské kůry – podzemní uskladňování zemního plynu, provozování sond na PZP Lobodice a schválení tvorby zákonné rezervy na sanaci a rekultivaci, která je tvořena pro PZP Lobodice, povolit.



Ze strany dotčených orgánů státní správy, které se ústního jednání nezúčastnily a ve věci nezaslaly ani písemná vyjádření či stanoviska, má povolující orgán, v souladu s ust. § 18 odst. 3 cit. zákona č. 61/1988 Sb., za to, že proti povolení předmětné hornické činnosti na PZP Lobodice a proti schválení časového plánu tvorby zákonných rezerv na sanaci a rekultivaci pozemků dotčených vlivem hornické činnosti pro podzemní zásobník plynu Lobodice, není z jejich strany připomínek a že s povolením a schválením souhlasí.

Při dodržení platných horních a souvisejících předpisů, dokumentace pro danou hornickou činnost a podmínek tohoto rozhodnutí, jsou vytvořeny nezbytné předpoklady k zajištění bezpečnosti provozu a ostatního právem chráněného zájmu. Proto bylo rozhodnuto tak, jak je výše uvedeno.

V souladu s platným zákonem ČNR č. 368/1992 Sb., o správních poplatcích vybíraných správními orgány ČR, v platném znění, byl stanoven správní poplatek ve výši 1.500,- Kč, který byl uhrazen kolkovými známkami, přiloženými u č.j. 2803/05, a které byly vylepeny na originál tohoto rozhodnutí.

Poučení o odvolání:

Proti tomuto rozhodnutí můžete do 15 dnů ode dne doručení podat odvolání podle ust. § 54 zák. č. 71/1967 Sb., o správním řízení (správní řád) k Českému báňskému úřadu v Praze prostřednictvím OBÚ v Brně.



Přílohy: 1x potvrzená „Dokumentace zvláštních zásahů do zemské kůry - povolení hornické činnosti - provozování provozních, pozorovacích a speciálních sond na PZP Lobodice“

Rozdělovník:

Účastníci řízení – na doručenu do vlastních rukou:


1. RWE Transgas, a.s., Limuzská 12/3135, 100 98 Praha 10 - Strašnice
2. Obec Troubky, 751 02 Troubky, okres Přerov
3. Obec Lobodice, 751 01 p. Tovačov
4. Město Tovačov, 751 01 Tovačov
5. Obec Uhřetice, Uhřetice 111, 752 01 Kojetín
6. Obec Záhřeb, 768 11 p. Chropyně, okres Přerov
7. Lesy ČR, s.p., Lesní správa Prostějov, Riegrova 24, 796 01 Prostějov
8. Singulární společnost Lobodice, ██████████ Lobodice 49, 751 01 p. Tovačov

Dotčené orgány státní správy a samosprávy – na doručenu:

9. MŽP ČR - OVSS VIII, Kosmonautů 10, 772 00 Olomouc
10. KÚ Olomouckého kraje, odbor životního prostředí, Kosmonautů 10, 772 00 Olomouc
11. MěÚ Přerov, odbor životního prostředí, Bratrská 34, 750 11 Přerov 2

Ostatní – na doručenu:

12. RWE Transgas, a. s., provoz PZP Lobodice, 751 01 Tovačov
13. Povodí Moravy, s. p., Dřevařská 11, 601 75 Brno





**OBVODNÍ BÁŇSKÝ ÚŘAD
V BRNĚ**

V Brně dne 29.10.2007

č.j. 07909/2007/01/001

ROZHODNUTÍ

Obvodní báňský úřad v Brně jako věcně a místně příslušný orgán státní báňské správy dle ustanovení § 38 odst. 2 zák. č. 61/1988 Sb. o hornické činnosti, výbušninách a o státní báňské správě, ve znění pozdějších předpisů v návaznosti na vyhlášku č. 306/2002 Sb., kterou se určují obvody působnosti obvodních báňských úřadů a podle ustanovení § 10 odst. 10 zákona č. 61/1988 Sb., o hornické činnosti, výbušninách a o státní báňské správě, ve znění pozdějších předpisů a podle vyhlášky Českého báňského úřadu č. 104/1988 Sb., o hospodárném využívání výhradních ložisek, o povolování a ohlašování hornické činnosti a ohlašování činnosti prováděné hornickým způsobem, ve znění pozdějších předpisů, k žádosti organizace

RWE Gas Storage, s.r.o.
Limuzská 12/3135, 100 98 Praha 10
IČ: 27 89 20 77
(dále jen organizace)

zn. 07/10/19/ZA/07 ze dne 18.10.2007 (evidované na OBÚ v Brně dne 19.10.2008 pod č.j. 07909/2007/01)

P O V O L U J E

změnu dokumentace „Dokumentace zvláštních zásahů do zemské kůry – povolení hornické činnosti – provozování provozních, pozorovacích a speciálních sond na PZP Lobodice“ z 04/2005, povolenou rozhodnutím OBÚ v Brně č.j. 08-3907/05-511-Bes, ze dne 29.06.2005, za těchto

P O D M Í N E K :

1. Ruší se znění části bodu 1.5. „Kapacita přírodní horninové struktury, popřípadě podzemních prostorů určených k využití“ dokumentace „Dokumentace zvláštních zásahů do zemské kůry – povolení hornické činnosti – provozování provozních, pozorovacích a speciálních sond na PZP Lobodice“ z 04/2005, povolenou rozhodnutím OBÚ v Brně č.j. 08-3907/05-511-Bes, ze dne 29.06.2005, které zní (citace):

2. Nové znění části bodu 1.5. „Kapacita přírodní horninové struktury, popřípadě podzemních prostorů určených k využití“ dokumentace „Dokumentace zvláštních zásahů do zemské kůry – povolení hornické činnosti – provozování provozních, pozorovacích a speciálních sond na PZP Lobodice“ z 04/2005, povolenou rozhodnutím OBÚ v Brně č.j. 08-3907/05-511-Bes, ze dne 29.06.2005, zní (citace):



3. Všechny ostatní body dokumentace „Dokumentace zvláštních zásahů do zemské kůry – povolení hornické činnosti – provozování provozních, pozorovacích a speciálních sond na PZP Lobodice“ z 04/2005, povolenou rozhodnutím OBÚ v Brně č.j. 08-3907/05-511-Bes, ze dne 29.06.2005 zůstávají tímto rozhodnutím nedotčeny.
4. Všechny skutečnosti a zjištění, které by mohly mít vliv na toto rozhodnutí, musí být bezodkladně oznámeny na příslušný obvodní báňský úřad.
5. S tímto rozhodnutím musí být prokazatelně seznámen určený závodní a všichni ostatní pracovníci, kterých se to týká.

Odůvodnění:

Organizace RWE Gas Storage, s.r.o., podáním zn. 07/10/19/ZA/07 ze dne 18.10.2007 (evidovaným na OBÚ v Brně dne 19.10.2008 pod č.j. 07909/2007/01), požádala OBÚ v Brně o změnu projektové dokumentace zvláštních zásahů do zemské kůry na podzemním zásobníku plynu Lobodice.

Organizace v souladu s ust. § 39 odst. 4 cit. zák. č. 61/1988 Sb., doplnila předmětné podání o odborný posudek P [redacted] z 10/2007 (č.j. OBÚ v Brně 07909/2007/01), který potvrzuje oprávněnost předmětného podání.

Řízení o změně podmínek bylo zahájeno na základě podání organizace v souladu s ust. § 10 odst. 10 zákona č. 61/1988 Sb., v platném znění vzhledem k tomu, že při změně dokumentace zvláštních zásahů do zemské kůry je účastníkem řízení pouze žadatel, nejsou-li ohrožena práva a plnění povinností jiných osob nemění-li se okruh osob dotčených nebo ohrožených hornickou činností. Vzhledem k tomu nebylo třeba projednávat předmětnou změnu s příslušnými orgány státní správy, které chrání v dotčeném území zájmy podle zvláštních právních předpisů.

V odborné práci skupiny technických činností a přípravy projektů s názvem „Rozšíření skladovací kapacity PZP Lobodice“ je závěrem uvedeno:

Ze simulací vyplývá proveditelnost záměru navýšení skladovací kapacity bez nutnosti současného zvýšení horní hranice maximálního ložiskového tlaku a s ní spojenými otázkami vlastností nadložních vrstev a hermetičnosti zásobníku.

Výsledky matematického modelování byly zpracovány v modelu, jehož „history match“ (historické porovnání) byl odladěn na více než 7-letém provozu. Lze s jistotou očekávat vysokou přesnost uvedené předpovědi hydrodynamického chování PZP Lobodice.

Na základě těchto vyhodnocení, dále zhodnocením provozních vtačně-odběrových období, příznivého vývoje rozšiřování skladovací kapacity PZP Lobodice, simulováním odtlačení vody v aquiferu na 3D/3F simulátoru (Eclipse firmy Schlumberger), zhodnocením matematických modelů struktury PZP Lobodice a přiloženým znaleckým posouzením možnosti: Rozšíření skladovací kapacity PZP Lobodice vypracovaným soudním znalcem v oboru [redacted]

z října 2007 je možno provést navrhovanou změnu v dokumentaci hornické činnosti, aniž by došlo k zhoršení bezpečnosti provozu a nebudou dotčeny objekty a zájmy právnických a fyzických osob chráněné podle zvláštních předpisů nad rozsah uvedených v rozhodnutí o povolení hornické činnosti.

Na základě výše uvedených skutečností byla proto podle platných horních a souvisejících předpisů tímto rozhodnutím legalizována změna dokumentace „Dokumentace zvláštních zásahů do zemské kůry – povolení hornické činnosti – provozování provozních, pozorovacích a speciálních sond na PZP Lobodice“ z 04/2005, povolenou rozhodnutím OBÚ v Brně č.j. 08-3907/05-511-Bes, ze dne 29.06.2005.

Zákonem stanovený správní poplatek 750,- Kč pro povolení hornické činnosti (podle zákona č. 634/2004 Sb., o správních poplatcích, ve znění pozdějších předpisů) byl uhrazen kolkovými známkami, vylepenými na originál rozhodnutí o povolení hornické činnosti.

Poučení o odvolání:

Proti tomuto rozhodnutí můžete podle ustanovení § 83 zákona č. 500/2004 Sb., správní řád, podat odvolání do 15 dnů ode dne doručení k Českému báňskému úřadu v Praze prostřednictvím Obvodního báňského úřadu v Brně.

Za správnost vyhot

Příloha:

„Dokumentace k hornické činnosti pro zvláštní zásahy do zemské kůry“ ze dne 18.10.2007 (č.j. OBÚ v Brně 07909/2007/01), opatřená povoloovací doložkou.



Obvodní báňský úřad pro území Hlavního města Prahy a kraje Středočeského

podle ust. § 5 odst. 2 zákona č. 61/1988 Sb., o hornické činnosti, výbušninách a o státní báňské správě, ve znění pozdějších předpisů (dále jen „cit. zákon“), a podle ust. § 1 odst. 2 vyhlášky Českého báňského úřadu č. 15/1995 Sb., o oprávnění k hornické činnosti a činnosti prováděné hornickým způsobem, jakož i k projektování objektů a zařízení, které jsou součástí těchto činností, na základě ust. § 151 odst. 1 zákona č. 500/2004 Sb., správní řád, ve znění pozdějších předpisů, vydává

OPRÁVNĚNÍ

k hornické činnosti a činnosti prováděné hornickým způsobem a k projektování a navrhování objektů a zařízení, které jsou součástí hornické činnosti a činnosti prováděné hornickým způsobem v rozsahu ustanovení výše citovaného zákona

- § 2 písm. a) - vyhledávání a průzkum ložisek vyhrazených nerostů,
- § 2 písm. b) - otvirka, příprava a dobývání výhradních ložisek povrchovým způsobem,
- § 2 písm. c) - zřizování, zajišťování a likvidace důlních děl a lomů,
- § 2 písm. d) - úprava a zušlechťování nerostů prováděné v souvislosti s jejich dobýváním,
- § 2 písm. e) - zřizování a provozování odvalů, výsypek a odkališť při činnostech uvedených v písmenech a) až d),
- § 2 písm. f) - zvláštní zásahy do zemské kůry,
- § 2 písm. h) - báňská záchranná služba,
- § 3 písm. f) - vrtání vrtů s délkou nad 30 m pro jiné účely než k činnostem uvedeným v § 2 a 3,

právní osobě (obchodní jméno): **RWE Gas Storage CZ, s.r.o.**

IČ: 278 92 077

Sídlo: 108 00 Praha 10, Strašnice, Limuzská 3135/12

Odborně způsobilý zaměstnanec - [redacted]

Jméno, příjmení: [redacted]

datum narození: [redacted]

Trvalý pobyt: [redacted]

ustanoven do funkce: 1.5.2007

Osvědčení čj.: 01411/2007/01/001 vydal OBÚ v Brně dne 7.3.2007

Odborně způsobilý zaměstnanec - [redacted]

Jméno, příjmení: [redacted]

datum narození: [redacted]

Trvalý pobyt: [redacted]

ustanoven do funkce: 1.5.2007

Osvědčení čj.: 01569/2007/01/001 vydal OBÚ v Brně dne 12.3.2007

Odborně způsobilý zaměstnanec – [REDACTED]**Jméno, příjmení:** [REDACTED]**datum narození:** [REDACTED]**Trvalý pobyt:** [REDACTED]**ustanoven do funkce:** 17.12.2007**Osvědčení čj.:** 07028/2007/02/001 vydal OBÚ v Kladně dne 27.11.2007**Odborně způsobilý zaměstnanec – [REDACTED]****Jméno, příjmení:** [REDACTED]**datum narození:** [REDACTED]**Trvalý pobyt:** [REDACTED]**ustanoven do funkce:** 17.12.2007**Osvědčení čj.:** 07027/2007/02/001 vydal OBÚ v Kladně dne 27.11.2007**Odborně způsobilý zaměstnanec – [REDACTED]****Jméno, příjmení:** [REDACTED]**datum narození:** [REDACTED]**Trvalý pobyt:** 506 01 Jičín, Pod Čerovkou 992**ustanoven do funkce:** 17.12.2007**Osvědčení čj.:** 08944/2006/01/001 vydal OBÚ v Brně dne 11.12.2006**Odborně způsobilý zaměstnanec – [REDACTED]****Jméno, příjmení:** [REDACTED]**datum narození:** [REDACTED]**Trvalý pobyt:** [REDACTED]**ustanoven do funkce:** 17.12.2007**Osvědčení čj.:** 08944/2006/01/002 vydal OBÚ v Brně dne 11.12.2006**Odborně způsobilý zaměstnanec – [REDACTED]****Jméno, příjmení:** [REDACTED]**datum narození:** [REDACTED]**Trvalý pobyt:** [REDACTED]**ustanoven do funkce:** 1.10.2014**Osvědčení čj.:** 18295/2014 vydal OBÚ pro území krajů Moravskoslezského a Olomouckého dne 25.6.2014**Odborně způsobilý zaměstnanec – [REDACTED]:****Jméno, příjmení:** [REDACTED]**datum narození:** [REDACTED]**Trvalý pobyt:** [REDACTED]**ustanoven do funkce:** 1.1.2009**Osvědčení čj.:** 3821/2008 vydal OBÚ v Brně dne 30.6.2008**Odborně způsobilý zaměstnanec – b [REDACTED]:****Jméno, příjmení:** [REDACTED]**datum narození:** [REDACTED]**Trvalý pobyt:** [REDACTED]**ustanoven do funkce:** 1.1.2009**Osvědčení čj.:** 3821/2008 vydal OBÚ v Brně dne 30.6.2008**Odborně způsobilý zaměstnanec – [REDACTED]****Jméno, příjmení:** [REDACTED]**datum narození:** [REDACTED]**Trvalý pobyt:** [REDACTED]**ustanoven do funkce:** 1.1.2009**Osvědčení čj.:** 8056/2006 vydal OBÚ v Brně dne 22.11.2006**Odborně způsobilý zaměstnanec – [REDACTED]****Jméno, příjmení:** [REDACTED]**datum narození:** [REDACTED]**Trvalý pobyt:** [REDACTED]**ustanoven do funkce:** 1.1.2009**Osvědčení čj.:** 04803/2009/01 vydal OBÚ v Brně dne 13.10.2009**Odborně způsobilý zaměstnanec – [REDACTED]****Jméno, příjmení:** [REDACTED]**datum narození:** [REDACTED]**Trvalý pobyt:** [REDACTED]**ustanoven do funkce:** 1.1.2009**Osvědčení čj.:** 8768/2006 vydal OBÚ v Ostravě dne 28.12.2006**Odborně způsobilý zaměstnanec – [REDACTED]****Jméno, příjmení:** [REDACTED]**datum narození:** [REDACTED]**Trvalý pobyt:** [REDACTED]**ustanoven do funkce:** 1.1.2009**Osvědčení čj.:** 31043/2010/1 vydal OBÚ v Ostravě dne 6.10.2010

Odborně způsobilý zaměstnanec – [REDACTED]
Jméno, příjmení: [REDACTED] datum narození: [REDACTED]
Trvalý pobyt: [REDACTED] ustanoven do funkce: 1.1.2009
Osvědčení čj.: 31043/2010/2 vydal OBÚ v Ostravě dne 6.10.2010

Odborně způsobilý zaměstnanec – [REDACTED]
Jméno, příjmení: [REDACTED] datum narození: [REDACTED]
Trvalý pobyt: [REDACTED] ustanoven do funkce: 1.1.2009
Osvědčení čj.: 7572/2006 vydal OBÚ v Ostravě dne 14.11.2006

Odborně způsobilý zaměstnanec – [REDACTED]
Jméno, příjmení: [REDACTED] datum narození: [REDACTED]
Trvalý pobyt: [REDACTED] ustanoven do funkce: 1.1.2014
Osvědčení čj.: 22958/2013/2 vydal OBÚ v Brně dne 29.7.2013

Odborně způsobilý zaměstnanec – [REDACTED]
Jméno, příjmení: [REDACTED] datum narození: [REDACTED]
Trvalý pobyt: [REDACTED] ustanoven do funkce: 1.1.2014
Osvědčení čj.: 22958/2013/1 vydal OBÚ v Brně dne 29.7.2013

Odborně způsobilý zaměstnanec – [REDACTED]
Jméno, příjmení: [REDACTED] datum narození: [REDACTED]
Trvalý pobyt: [REDACTED] ustanoven do funkce: 1.1.2015
Osvědčení čj.: 38059/2014 vydal OBÚ pro území krajů Jihomoravského a Zlínského dne 15.12.2014

Odborně způsobilý zaměstnanec – [REDACTED]
Jméno, příjmení: [REDACTED] datum narození: [REDACTED]
Trvalý pobyt: [REDACTED] ustanoven do funkce: 1.3.2017
Osvědčení čj.: 34666/2016/OBÚ-01/1 vydal OBÚ pro území krajů Jihomoravského a Zlínského dne 24.10.2016

Odborně způsobilý zaměstnanec – [REDACTED]
Jméno, příjmení: [REDACTED] datum narození: [REDACTED]
Trvalý pobyt: [REDACTED] ustanoven do funkce: 1.3.2017
Osvědčení čj.: 34666/2016/OBÚ-01/2 vydal OBÚ pro území krajů Jihomoravského a Zlínského dne 24.10.2016

Odborně způsobilý zaměstnanec – [REDACTED]
Jméno, příjmení: [REDACTED] datum narození: [REDACTED]
Trvalý pobyt: [REDACTED] ustanoven do funkce: 1.3.2017
Osvědčení čj.: 29208/2016/OBÚ-01/1 vydal OBÚ pro území krajů Jihomoravského a Zlínského dne 30.9.2013

Odborně způsobilý zaměstnanec – [REDACTED]
Jméno, příjmení: [REDACTED] datum narození: [REDACTED]
Trvalý pobyt: [REDACTED] ustanoven do funkce: 1.3.2017
Osvědčení čj.: 01004/2017/OBÚ-01/1 vydal OBÚ pro území krajů Jihomoravského a Zlínského dne 9.1.2017

Odborně způsobilý zaměstnanec – [REDACTED]
Jméno, příjmení: [REDACTED] datum narození: [REDACTED]
Trvalý pobyt: [REDACTED] ustanoven do funkce: 1.3.2017
Osvědčení čj.: 01005/2017/OBÚ-01/1 vydal OBÚ pro území krajů Jihomoravského a Zlínského dne 9.1.2017

Odborně způsobilý zaměstnanec – [REDACTED]**Jméno, příjmení:** [REDACTED]**datum narození:** [REDACTED]**Trvalý pobyt:** [REDACTED]**ustanoven do funkce:** 1.2.2019**Osvědčení čj.:** 37409/2018/OBÚ-01/1 vydal OBÚ pro území krajů Jihomoravského a Zlínského dne 26.11.2018**Odborně způsobilý zaměstnanec –** [REDACTED]**Jméno, příjmení:** [REDACTED]**datum narození:** [REDACTED]**Trvalý pobyt:** [REDACTED]**ustanoven do funkce:** 1.2.2019**Osvědčení čj.:** 34840/2018/OBÚ-05/1 vydal OBÚ pro území krajů Moravskoslezského a Olomouckého dne 7.1.2019**Odborně způsobilý zaměstnanec –** [REDACTED]**Jméno, příjmení:** [REDACTED]**datum narození:** [REDACTED]**Trvalý pobyt:** [REDACTED]**ustanoven do funkce:** 1.2.2019**Osvědčení čj.:** 03675/2017/OBÚ-05/1 vydal OBÚ pro území krajů Moravskoslezského a Olomouckého dne 9.2.2017**Odborně způsobilý zaměstnanec –** [REDACTED]**Jméno, příjmení:** [REDACTED]**datum narození:** [REDACTED]**Trvalý pobyt:** [REDACTED]**ustanoven do funkce:** 1.4.2019**Osvědčení čj.:** SBS 04021/2019/OBÚ-02/1 vydal OBÚ pro území Hlavního města Prahy a kraje Středočeského dne 13.3.2019**Odborně způsobilý zaměstnanec –** [REDACTED]**Jméno, příjmení:** [REDACTED]**datum narození:** [REDACTED]**Trvalý pobyt:** [REDACTED]**ustanoven do funkce:** 1.9.2020**Osvědčení čj.:** SBS 09184/2020/OBÚ-05/3 vydal OBÚ pro území krajů Moravskoslezského a Olomouckého dne 25.6.2020**Odborně způsobilý zaměstnanec –** [REDACTED]**Jméno, příjmení:** [REDACTED]**datum narození:** [REDACTED]**Trvalý pobyt:** [REDACTED]**ustanoven do funkce:** 1.4.2014**Osvědčení čj.:** SBS 06906/2014/OBÚ-05 vydal OBÚ pro území krajů Moravskoslezského a Olomouckého dne 13.3.2014**Odborně způsobilý zaměstnanec –** [REDACTED]**Jméno, příjmení:** [REDACTED]**datum narození:** [REDACTED]**Trvalý pobyt:** [REDACTED]**ustanoven do funkce:** 25.8.2006**Osvědčení čj.:** 5427/2006 vydal v Ostravě dne 25.8.2006**Odborně způsobilý zaměstnanec –** [REDACTED]**Jméno, příjmení:** [REDACTED]**datum narození:** [REDACTED]**Trvalý pobyt:** [REDACTED]**ustanoven do funkce:** 1.3.2008**Osvědčení čj.:** 00602/2008/01/001 vydal v Brně dne 12.2.2008**Odborně způsobilý zaměstnanec –** [REDACTED]**Jméno, příjmení:** [REDACTED]**datum narození:** [REDACTED]**Trvalý pobyt:** [REDACTED]**ustanoven do funkce:** 1.1.2009**Osvědčení čj.:** 00602/2008/01/001 vydal v Brně dne 12.2.2008

Odborně způsobilý zaměstnanec – [redacted]

Jméno, příjmení: [redacted]

datum narození: [redacted]

Trvalý pobyt: [redacted]

ustanoven do funkce: 1.3.2022

Osvědčení čj.: SBS 35212/2021/OBÚ-02 vydal OBÚ pro území Hlavního města Prahy a kraje Středočeského dne 13.10.2021

Odborně způsobilý zaměstnanec – [redacted]

Jméno, příjmení: [redacted]

datum narození: [redacted]

Trvalý pobyt: [redacted]

ustanoven do funkce:

Osvědčení čj.: SBS 03222/2022/OBÚ-01 vydal OBÚ pro území krajů Jihomoravského a Zlínského dne 20.1.2022

Odborně způsobilý zaměstnanec – [redacted]

Jméno, příjmení: [redacted]

datum narození: [redacted]


Trvalý pobyt: [redacted]

ustanoven do funkce:

Osvědčení čj.: SBS 03224/2022/OBÚ-01 vydal OBÚ pro území krajů Jihomoravského a Zlínského dne 20.1.2022

Podle ustanovení § 151 odst. 3 zákona č. 500/2004 Sb., správní řád, ve znění pozdějších předpisů, nabývá rozhodnutí právní moci a právních účinků dnem převzetí dokladu účastníkem.

V Praze dne 19.12.2022



„otisk úředního razítka“

strašní číslo PM - 27200032

Plná moc

nost **RWE Gas Storage CZ, s.r.o.** se sídlem Praha 10 - Strašnice, Limuzská 3135/12, PSČ
, IČ 278 92 077, zapsaná v obchodním rejstříku vedeném Městským soudem v Praze,
, vložka 124711 (dále jen „Zmocnitel“), jejímž jménem jedná Ing. Lubor Veleba, jednatel a

zmocňuje

zaměstnaného u Zmocnitele ve funkci Senior Manager, Project Development a

Zmocnitele ve funkci Real Estate Manager (dále jen „Zmocněnci“), k jednání ve věcech uzavírání smluvních závazků, pohledávek a podepisování smluv, jejichž předmětem je:


- nájem pozemků a budov, zpětný nájem pozemků a budov, jakož i získání jiných práv k pozemkům a budovám,
- vypořádání náhrad za škody způsobené na pozemcích provozní a jinou činností Zmocnitele, v důsledku výkonu práv Zmocnitele a
- pronájem pozemků a budov ve vlastnictví Zmocnitele třetím osobám.

Zmocněnci jsou oprávněni za Zmocnitele podepisovat smlouvy uvedené v této plné moci s finančním plněním, tzn. závazkem nebo pohledávkou ze strany Zmocnitele, nepřesahujícím částku ve výši 2.000.000,- Kč (slovy: dva miliony korun českých).


Příslušné písemné právní akty a úkony jsou Zmocněnci povinni podepisovat vždy společně, a to na jedné listině.

Tato plná moc kromě zákonných důvodů zaniká také ke dni skončení pracovního poměru Zmocněnců, a to i jen jednoho z nich, u Zmocnitele.

V Praze dne: 7 07 -09- 2020





předseda jednateŮ



Ing. Lubor Veleba
jednatel

Plnou moc přijímám:

V Praze dne: 07 -09- 2020




OVĚROVACÍ DOLOŽKA PRO LEGALIZACI

Podle ověřovací knihy Úřadního úřadu v Dolních Dunajovicích

por.č.legalizace **640**

vlastnoručně podeps - uznal podpis na listině za vlastní*



úřad a číslo dokladu na základě kterého byly zjištěny osobní údaje uvedené v této ověřovací doložce


V Dolních Dunajovicích

dne 31.8.2020




legalizaci provedla (nebo otisk jmenovky)

Otisk úředního razítka
o podpis ověřující osoby



Prohlášení o pravosti podpisu

Běžné číslo knihy o prohlášeních o pravosti podpisu 17467/70/2020 C.



advokátů

V Praze, dne 14. 9. 2020
Vlastnoruční podpis advokáta:

