



Městský úřad Kadaň
Odbor životního prostředí
Mírové náměstí 1, PSČ: 432 01

Váš dopis zn.:
ze dne: 26.11.2002
Naše zn.: ŽP-5480a/02/03-K

Vyřizuje: [redacted]
Tel.: [redacted]
Fax:
E-mail:

Navrhovatel:
Lesy České republiky, s.p.
LS Klášterec nad Ohří
Nádražní 550
431 51 Klášterec nad Ohří

Datum: 13.2.2003

Věc: Uznání vlastní honitby „Velký Špičák“

ROZHODNUTÍ

Městský úřad Kadaň, odbor životního prostředí, jako orgán státní správy myslivosti, příslušný podle § 57 odst. 4 a § 60 zákona č. 449/2001 Sb., o myslivosti, obdržel návrh Lesů České republiky, LS Klášterec nad Ohří, o uznání vlastní honitby podle § 18 zákona č. 449/2001 Sb., o myslivosti (dále je zákon o myslivosti), pod názvem „Velký Špičák“. Honitba je tvořena honebními pozemky ve vlastnictví státu a správě Lesů České republiky s.p. a Pozemkového fondu České republiky a dalšími přičleněnými pozemky ve vlastnictví obce Kryštofovy Hamry v k.ú. Kovářská, Černý Potok, Přísečnice a Dolina. Na základě předložených dokladů

v y d á v á

podle § 18 zákona o myslivosti a § 46 zákona č. 71/1967 Sb., o správním řízení (správní řád) toto rozhodnutí:

A. Uznání honitby

Městský úřad Kadaň uznává s účinností od 1. 4. 2003 za vlastní honitbu „Velký Špičák“ o celkové výměře 961,2727 ha.

Z toho :	lesní půda	936, 1123 ha
	zemědělská půda	23, 9673 ha
	ostatní plochy	1, 1931 ha

Pro účely evidence se výměra honitby „Velký Špičák“ zaokrouhluje na 961 ha. Držitelem honitby „Velký Špičák“ podle § 2 písm. m) zákona o myslivosti jsou Lesy České republiky, s.p.

Honební pozemky

- ve správě Lesů České republiky, s.p. v k.ú. Kovářská, Přísečnice, Dolina a Černý Potok o celkové výměře 928,8853 ha splňují podmínky dané ust. § 17 zákona o myslivosti na uznání honitby. Z toho výměra lesní půdy činí 927,6922 ha, výměra ostatních ploch činí 1,1931 ha.

- b) ve správě Pozemkového fondu České republiky v k.ú. Kovářská a Černý Potok o celkové výměře 23,9673 ha, které nesplňují podmínky dané ust. § 17 zákona o myslivosti na uznání honitby se na základě uzavřené dohody s držitelem honitby přičleňují. Celou výměru tvoří zemědělská půda (trvalé travní porosty).
- c) ve vlastnictví obce Kryštofovy Hamry v k.ú. Dolina o celkové výměře 8,4201 ha, které nesplňují podmínky dané ust. § 17 zákona o myslivosti na uznání honitby se na základě uzavřené dohody s držitelem honitby přičleňují. Celou výměru tvoří lesní půda.

Slovní popis hranice honitby „Velký Špičák“:

Z obce Kovářská po silnici „Černopotocká“ až k odbočce lesní cesty, po ní ke křížení a Černou vodou (nad přehrázkou). Dále směrem JV po lesní silnici „Pátá alej“ až k lesní silnici „Obecní“. Po ní dále směrem V až na majetkovou hranici s obcí Kryštofovy Hamry. Po majetkové hranici směrem JV na lesní silnici „Obecní“, po ní směrem J až na okraj a po něm až na státní silnici Přísečnice – Kovářská. Přes ní dále po okraji lesa a po lesní cestě Z směrem (hranice mezi odd. 203/207) přes lesní silnici „U Václava“ až na lesní silnici „Kovářská“ a po ní až k jejímu vyústění na státní silnici Přísečnice – Kovářská a po ní až k výchozímu bodu v obci Kovářská.

B. Určení jakostní třídy honitby a stanovení minimálních a normovaných druhů zvěře.

Jakostní třídou honitby je stupeň úživnosti honitby, který vychází z přírodních podmínek v honitbě. Minimálním stavem zvěře je stav, při kterém není druh ohrožen na existenci a jeho populační hustota zabezpečuje biologickou reprodukci druhu. Normovaným stavem je nejvýše přípustný jarní stav, který odpovídá kvalitě životního prostředí zvěře a úživnosti honitby.

- a) Jakostní třída honitby – III.
- b) Minimální stavy jednotlivých druhů zvěře:

Druh zvěře	Výměra pozemků /ha/	Minimální stavy /ks/
Jelen evropský	961	9
Srnec obecný	961	23
Prase divoké	961	5

- a) Normované stavy jednotlivých druhů zvěře

Jakost. třída honitby	Druh zvěře	Norm. stavy /ks/	Koeff. přírůstu	Samčí zvěř celkem /ks/	I.věk.t.	II.věk.t.	III.v.t.	Samičí zvěř celkem /ks/	Mladá zvěř /ks/	Výměra pozemků /ha/
					/ks/	/ks/	/ks/			
III.	Jelen evr.	9	0,8	4	1	1	2	4	1	961
III.	Srnec ob.	23	1,0	9	5	4	2	9	5	961
III.	Prase div.	5	4,0	2	1	1	0	2	1	961



Odůvodnění

Navrhovatel podal svým podáním ze dne 26.11.2002, doručeném dne 11.12.2002 na Okresní úřad v Chomutově návrh na uznání honitby „Špičák“. Návrh byl doložen seznamem honebních pozemků, identifikací honebních pozemků, výměrou honebních pozemků v členění podle druhu kultury pozemků a dle vlastníků, přehledovou mapou se zákresem hranice honitby včetně slovního popisu hranice a písemné dohody s vlastníky přiřčených pozemků. Okresní úřad svým dopisem č.j. RŽP-II-Ši-5480/02 ze dne 16.12.2002 v souladu s ust. § 18 odst. 3 Správního řádu uvědomil účastníky řízení o zahájení správního řízení a současně vyzval navrhovatele ke změně názvu navrhované honitby, vzhledem k tomu, že další honitba téhož názvu byla již na správním území okresu Chomutov uznána. Účastníci řízení byli vyzváni k vyjádření ve lhůtě do 27.12.2002. Navrhovatel souhlasil se změnou názvu honitby na „Velký Špičák“; ostatní účastníci se v této lhůtě ani po jejím uplynutí nevyjádřili ani jinak nevznesli žádné námítky k řízení.

V souvislosti s přechodem kompetencí od zrušeného Okresního úřadu v Chomutově pokračoval v řízení od 1.1.2003 jako místně, funkčně a věcně příslušný orgán státní správy myslivosti Městský úřad Kadaň. Na základě veškerých předložených podkladů dospěl tento správní orgán k názoru, že navrhovatel splňuje zákonný nárok na uznání vlastní honitby dle zákona o myslivosti a že honitba, tak jak byla navržena splňuje předpoklady pro realizaci práva myslivosti v celém jeho rozsahu, tak jak je vymezeno v § 2 písm. h) cit. zákona. Proto bylo rozhodnuto tak, jak je ve výroku uvedeno.

Poučení o odvolání:

Proti tomuto rozhodnutí se lze odvolat do 15 dnů od jeho doručení, a to ke Krajskému úřadu Ústeckého kraje v Ústí nad Labem, podáním u Městského úřadu Kadaň k odboru životního prostředí.



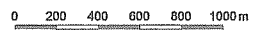
Účastníci řízení:

1. Lesy České republiky, s.p., LS Klášterec nad Ohří, Nádražní 550, 431 51 Klášterec nad Ohří
2. Pozemkový fond ČR, Územní pracoviště Chomutov, Školní 5336, 430 01 Chomutov
3. Obec Kryštofovy Hamry

HRANICE HONITBY VELKÝ ŠPIČÁK



1 : 17 000



Vysvětlivky:

Opatření	popis činnosti dle názvosloví Pronajímatele - viz Příklady opatření
Porostní skupina	jednotka prostorového rozdělení lesa dle LHP, doplní dle dohody Pronajímatele
tj.	cenotvorná technická jednotka, viz Vysvětlivky
Počet tj.	Počet technických jednotek odsouhlasený Pronajímatelem
Cena Kč/ tj.	cena činnosti v místě a čase obvyklá (vč. práce, materiálu a dopravy)
Cena celkem	se stanoví jako Cena Kč/tj. krát počet tj.
Závazný termín	termín stanovený Pronajímatelem, vychází z agrotechnických lhůt
Datum realizace	datum převzetí bezvadně provedených prací - vyplňuje se po realizaci

Příklady opatření:	tj.
nátěry kultur repelenty zimní	tis. ks
nátěry kultur repelenty letní	tis. ks
postřiky kultur repelenty zimní	tis. ks
postřiky kultur repelenty letní	tis. ks
ochrana náletů repelenty zimní	ha
ochrana náletů repelenty	ha
mechanická ochrana vrcholu	tis. ks
individuální ochrana	tis. ks
zřizování oplocenek	km
kontrolní a srovnávací plochy - zřizování	ks
kontrolní a srovnávací plochy - rozebírání	ks

Vysvětlivky:

Opatření	popis činnosti dle názvosloví Pronajímatele - viz Příklady opatření
Porostní skupina	jednotka prostorového rozdělení lesa dle LHP, doplní dle dohody Pronajímatele
tj.	cenotvorná technická jednotka, viz Vysvětlivky
Počet tj.	Počet technických jednotek odsouhlasený Pronajímatelem
Cena Kč/ tj.	cena činnosti v místě a čase obvyklá (vč. práce, materiálu a dopravy)
Cena celkem	se stanoví jako Cena Kč/tj. krát počet tj.
Závazný termín	termín stanovený Pronajímatelem, vychází z agrotechnických lhůt
Datum realizace	datum převzetí bezvadně provedených prací - vyplňuje se po realizaci

Příklady opatření:	tj.
nátěry kultur repelenty zimní	tis. ks
nátěry kultur repelenty letní	tis. ks
postřiky kultur repelenty zimní	tis. ks
postřiky kultur repelenty letní	tis. ks
ochrana náletů repelenty zimní	ha
ochrana náletů repelenty	ha
mechanická ochrana vrcholu	tis. ks
individuální ochrana	tis. ks
zřizování oplocenek	km
kontrolní a srovnávací plochy - zřizování	ks
kontrolní a srovnávací plochy - rozebírání	ks

Příloha č. 6

Smluvní plán lovu

Název honitby

Velký Špičák

Číslo honitby

CZ4204210122

Datum předložení

	Jelení						Daňci						Mufloní									
	1. VT	2. VT	3. VT	jelen	jaň	kolouch	celkem	1. VT	2. VT	3. VT	daněk	daněla	danče	celkem	1. VT	2. VT	3. VT	muflon	muflonka	muflonče	celkem	
Navrhovaný smluvní plán lovu																						
Upravený smluvní plán lovu																						

	Srncí						Černá						sika japonský									
	1. VT	2. VT	3. VT	srnec	srna	srnče	celkem	1. VT	2. VT	3. VT	kňour	bachyně	sele	celkem	1. VT	2. VT	3. VT	jelen	jaň	kolouch	celkem	
Navrhovaný smluvní plán lovu																						
Upravený smluvní plán lovu																						

	sika Dybowského						Kamzíci						celkem						
	1. VT	2. VT	3. VT	jelen	jaň	kolouch	celkem	1. VT	2. VT	3. VT	kamzik	kamzice	kamzice	celkem	1. VT	2. VT	3. VT	celkem	
Navrhovaný smluvní plán lovu																			
Upravený smluvní plán lovu																			

Vyjádření držitele honitby
(přílohu připravuje nájemce honitby)

souhlas *

nesouhlas *

V

_____ dne

Za pronajímatele

Za nájemce

Další informace o honitbě – specifika mysliveckého hospodaření v honitbě a s tím související nezbytně nutná omezení výkonu práva myslivosti

Název honitby: Velký Špičák

Kód honitby: CZ4204210122

Zadavatel v návaznosti na ustanovení čl. XII. odst. 3, písm. c) vzoru nájemní smlouvy upozorňuje na následující významnější specifika mysliveckého hospodaření v honitbě, a s tím související nezbytně nutná omezení výkonu práva myslivosti:

Národní přírodní rezervace v honitbě

Výkon práva myslivosti možný jen se souhlasem orgánu ochrany přírody (Příloha č. 8 Smlouvy)

NE

Ostatní zvláště chráněná území v honitbě a případná omezení mysliveckého hospodaření

NE

Další oprávněné požadavky ochrany přírody (EVL, ptačí oblasti, I. a II. zóny CHKO, ochrana zvláště chráněných druhů, a pod)

NE

Zvýšený turistický ruch s významným dopadem na výkon práva myslivosti

NE

Informace o výskytu významných vodních zdrojů a omezení vodoprávního charakteru s možným dopadem na výkon práva myslivosti

NE

Lyžařský areál v honitbě a s tím související sezónní omezení průjezdnosti části lesní dopravní sítě

NE

Strojová údržba lyžařských běžeckých tratí v honitbě a s tím související sezónní omezení průjezdnosti části lesní dopravní sítě (s výjimkou použití sněžných vozidel s výjimkou ze zákazu vjezdu a stání vozidel vystavenou pronajímatelem dle ustanovení čl. XII, odst. 2 smlouvy)

Pokud nebude pronajímatelem stanoveno jinak, vylučuje se prohrnování, posyp a pohyb motorových vozidel s výjimkou výše uvedených sněžných vozidel v případě souvislé sněhové pokrývky v období od 15. 12. do 15. 4. běžného roku na vybraných komunikacích

Jiná další specifika honitby s možným dopadem na výkon práva myslivosti v honitbě

V honitbě se nachází přezimovací obůrka Výducha.